SEZIONE 3-3
SCALA 1:200

pk 0+070.00

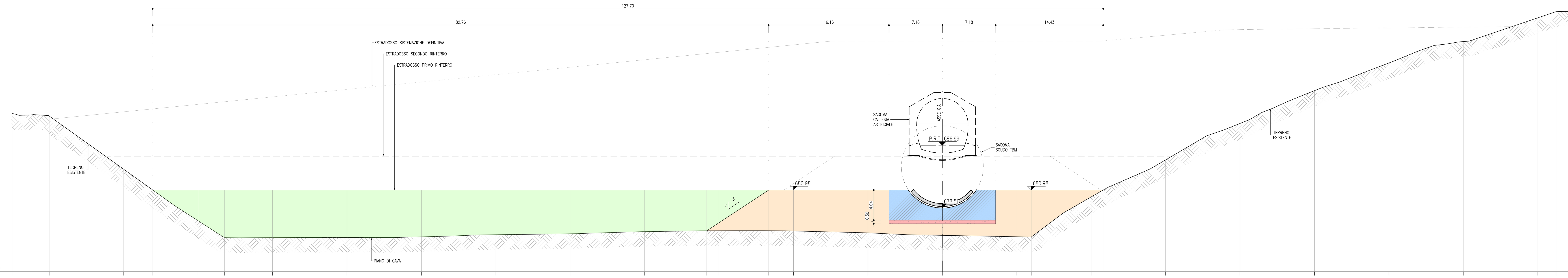

DISTANZE PROGRESSIVE	QUOTE TERRENO ESISTENTE	QUOTE TERRENO PROGETTO	DISTANZE PARZIALI
-125.00	691.27		5.00
-120.00	690.92		10.00
-110.00	683.77		3.90
-106.10	680.98	680.98	6.10
-100.00	676.85	680.98	3.52
-96.48	674.59	680.98	6.48
-90.00	674.58	680.98	10.00
-80.00	674.60	680.98	10.00
-70.00	674.69	680.98	10.00
-60.00	674.98	680.98	10.00
-50.03	675.11	680.98	10.00
-40.00	675.39	680.98	8.34
-31.66	675.51	680.98	1.66
-30.00	675.51	680.98 676.60	6.67
-23.33	675.51	680.98	3.33
-20.00	675.48	680.98	10.00
-10.00	675.23	680.98	10.00
0.00	674.89	676.43	10.00
10.00	674.71	680.98	1.95
11.95	674.67	680.98	8.05
20.00	680.06	680.98	1.61
21.61	680.98	680.98	8.39
30.00	685.03		10.00
40.00	689.94		10.00
50.00	694.34		10.00
60.00	698.06		10.00
70.00	700.95		10.00
80.00	704.13		2.45
82.45	704.97		2.77
85.22	704.99		

SEZIONE 2-2
SCALA 1:200

pk 0+110.00

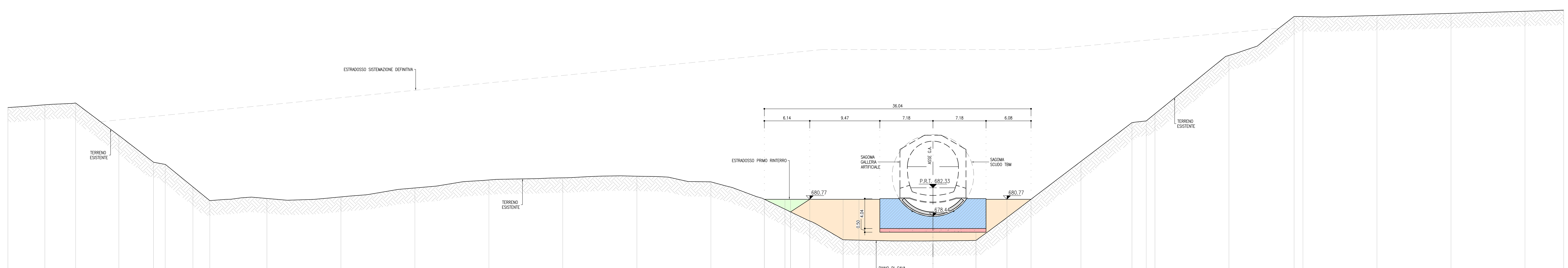

DISTANZE PROGRESSIVE	QUOTE TERRENO ESISTENTE	QUOTE TERRENO PROGETTO	DISTANZE PARZIALI
-125.00	693.18		5.00
-120.00	693.53		4.15
-115.85	693.78		5.85
-110.00	689.39		4.68
-105.32	685.78		1.58
-103.74	685.42		3.74
-100.00	682.45		2.28
-97.72	680.59		7.72
-90.00	680.88		10.00
-80.00	681.09		10.00
-70.00	682.30		10.00
-60.00	683.38		10.00
-50.03	683.67		10.00
-40.00	683.88		10.00
-30.00	683.12		7.21
-22.79	680.77	680.77	2.79
-20.00	679.43	680.77 680.77	0.76
-19.24	679.06	679.06	2.60
	677.83	680.98	4.51
-12.14	675.30	680.77	2.14
-10.00	675.25	680.77	10.00
0.00	675.15	676.32	5.81
5.81	675.21	676.32	4.19
10.00	678.30	680.77	3.25
13.25	680.77	680.77	6.75
20.00	685.89		6.89
26.89	691.13		1.94
28.83	691.36		1.17
30.00	692.31		10.00
40.00	700.21		8.80
48.80	705.47		1.20
50.00	705.47		10.00
60.00	705.60		10.00
70.00	705.89		10.00
80.00	706.17		5.22
85.22	706.32		

SEZIONE 1-1
SCALA 1:200

pk 0+146.50

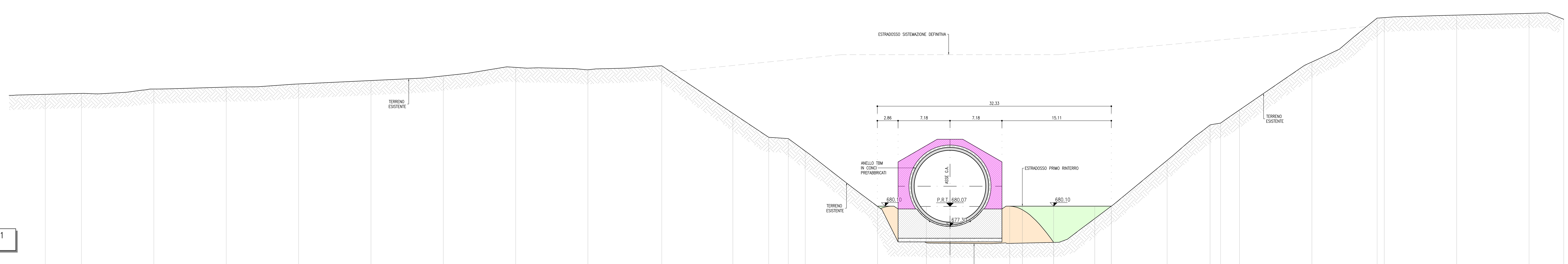

DISTANZE PROGRESSIVE	QUOTE TERRENO ESISTENTE	QUOTE TERRENO PROGETTO	DISTANZE PARZIALI
-125.00	695.52		5.00
-120.00	695.65		10.00
-110.00	696.26		10.00
-100.00	696.52		10.00
-90.00	696.96		10.00
-80.00	697.43		10.00
-70.00	698.06		10.00
-60.00	699.24		10.00
-50.03	698.91		10.17
-39.83	699.46		9.83
-30.00	692.91		4.95
-25.05	689.60		2.71
-22.34	689.42		2.34
-20.00	687.71		10.00
-10.00	680.07	680.10	6.73
-3.27	675.04	680.10	3.27
0.00	674.99	680.10	8.25
8.25	675.01	680.10	1.75
10.00	675.01	680.10 679.61	4.32
14.32	675.11	680.10	5.68
20.00	678.39	680.10	2.29
22.29	680.10	680.10	7.71
30.00	686.43		5.93
35.93	691.31		1.46
37.39	691.56		2.61
40.00	693.37		10.00
50.00	699.98		9.02
	706.04		0.98
60.00	706.10		10.00
70.00	706.46		10.00
80.00	706.69		4.80
84.80	705.88		

KEY-PLAN sc.1:100000

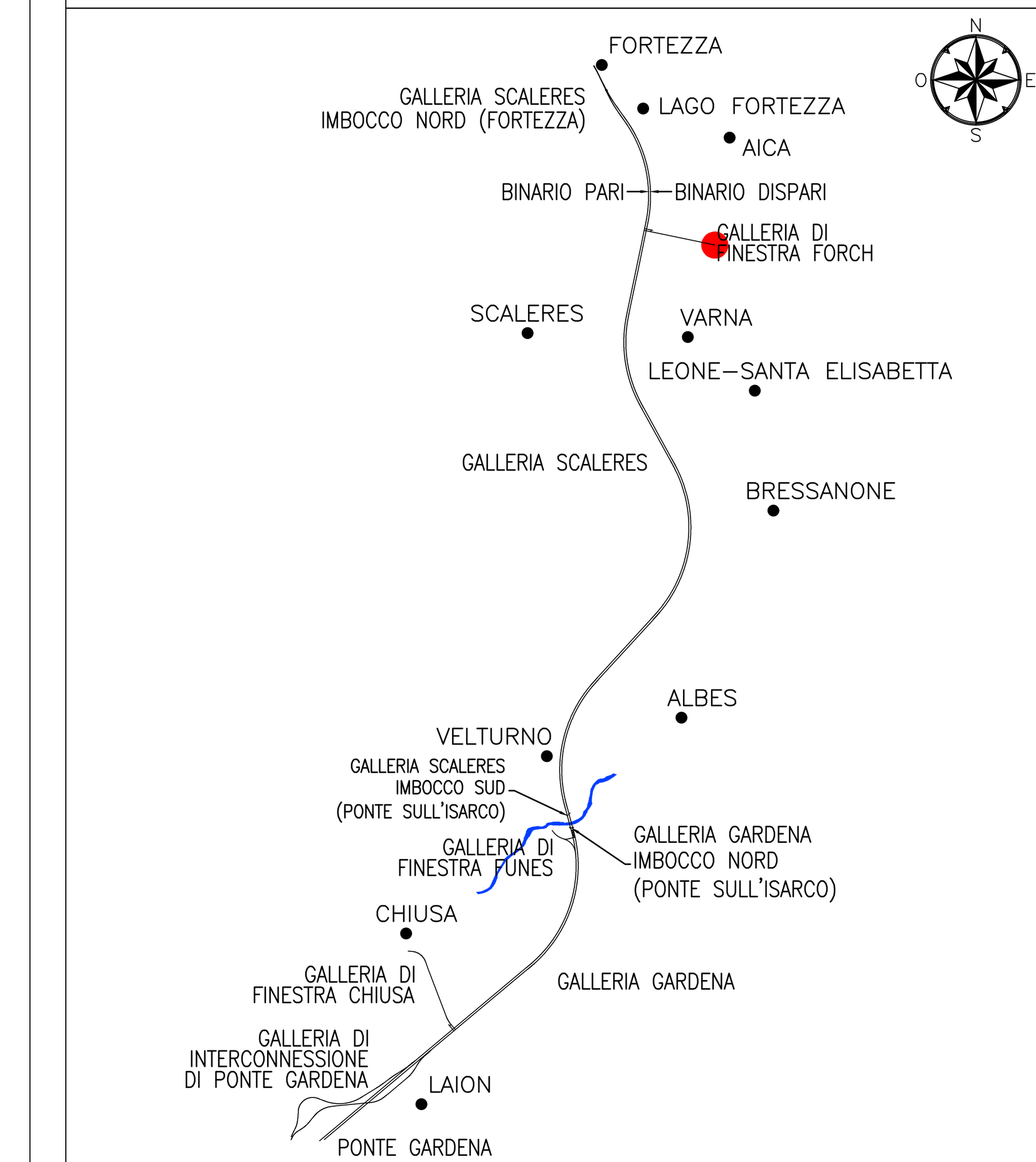

UBICAZIONE SEZIONI
1:2000

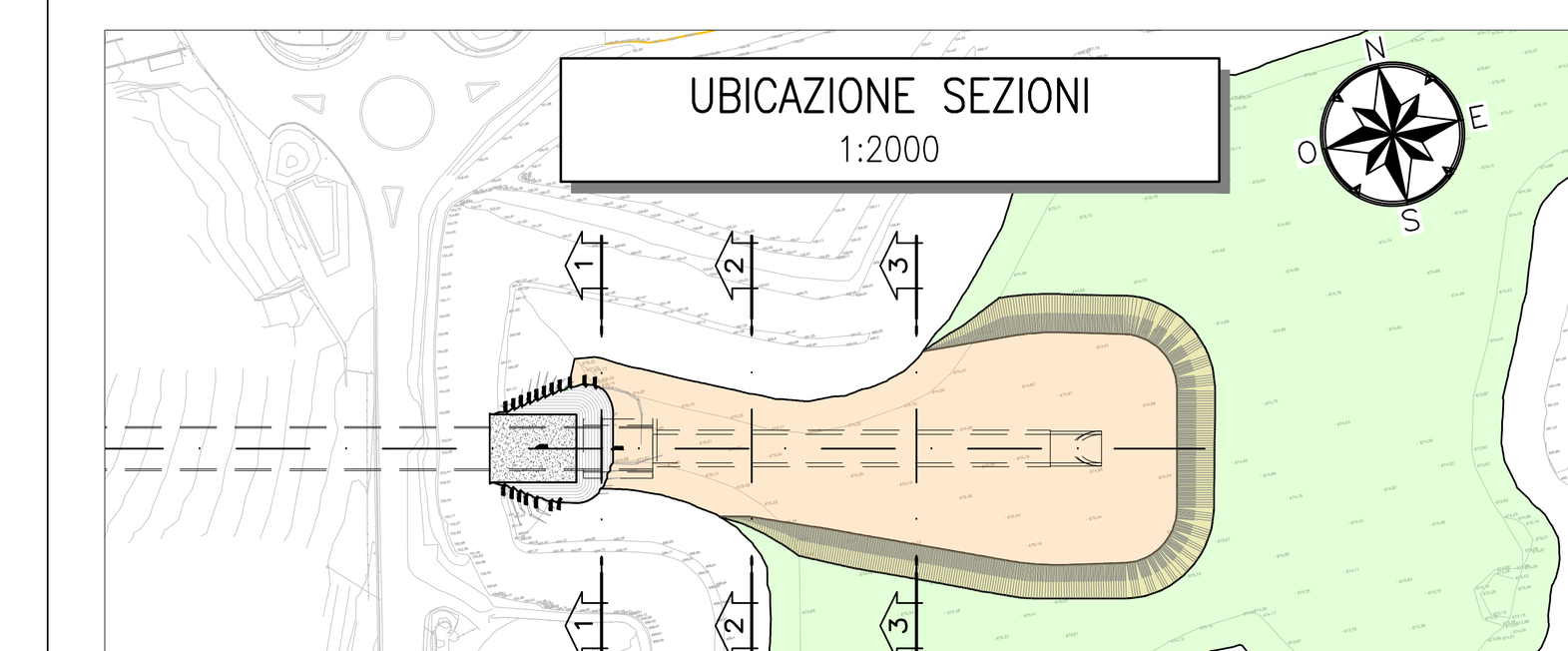

VOLUMI OPERE REALIZZATE NELLA FASE

- VOLUME PORTALE TBM m^3 590
- VOLUME SELLA TBM m^3 3302
- MISTO CEMENTATO m^3 558
- RILEVATO OTTENUTO CON L'UTILIZZO DI TERRENI BA.MT.A.3 22.B PROVENIENTI DAGLI SCAVI m^3 31560
- RILEVATO OTTENUTO CON L'UTILIZZO DI TERRENI BA.MT.A.3 29.A PROVENIENTI DAGLI SCAVI (I volumi di rinterro della sistemazione definitiva sono indicati nel progetto del deposito di Forch e computati nella relativa WBS RI031)

NOTE

1. PER LE CARATTERISTICHE DEI MATERIALI, SI RIMANDA ALL'ELABORATO IB0U1AZZSPGN0000001

LEGENDA

P.C. = PIANO DEI CENTRI

P.R.T. = PIANO DI ROTOLAMENTO

P.S. = PIANO DI SCAVO

COMMITTENTE: RFI RETE FERROVIARIA ITALIANA GRUPPO FERROVIE DELLO STATO ITALIANE

DIREZIONE LAVORI: ITALFERR GRUPPO FERROVIE DELLO STATO ITALIANE

APPALTATORE: webuild Implenia CONSORZIODOLOMITI

PROGETTAZIONE:

MANDATARIA: SWS

MANDANTI: PINI ITALIA, GDP GEOMIN, SLFEL, SISt Studio di Ingegneria Strutturale Orgiante & Bortot

IL DIRETTORE DELLA PROGETTAZIONE: Ing. Paolo Cucino, Responsabile integrazione fra le varie prestazioni specialistiche

ORDINE DEGLI INGEGNERI DELLA PROV. DI TRENTO Dott. Ing. PAOLO CUCINO ISCRIZIONE ALBO N° 2216

PROGETTO ESECUTIVO

PROGETTAZIONE ESECUTIVA ED ESECUZIONE DEI LAVORI DI REALIZZAZIONE DEL LOTTO 1 DEL QUADRUPLICAMENTO DELLA LINEA FERROVIARIA FORTEZZA - VERONA TRATTA "FORTEZZA – PONTE GARDENA"

DISEGNO

08 - GALLERIE

H-FINESTRA FORCH

Imbocco

Galleria artificiale policentrica - Fase provvisoria 1 - Sezioni trasversali - tav.1

APPALTATORE – IL DIRETTORE TECNICO: Ing. Pietro Gianvecchio

SCALA: 1:200

COMMESSA	LOTTO	FASE	ENTE	TIPO DOC.	OPERA/DISCIPLINA	PROGR.	REV.
IB0U	1B	E	ZZ	W9	GA0300	002	C

Rev.	Descrizione	Redatto	Data	Verificato	Data	Approvato	Data	Autorizzato Data
A	Emissione	U.Suriyakham	17/01/2022	C. Iasiello	18/01/2022	D. Buttafoco (Dolomiti)	19/01/2022	IL PROGETTISTA P. Cucino
B	Emissione a seguito di indicazioni Committenza	A.Daelli	18/07/2022	C. Iasiello	19/07/2022	D. Buttafoco (Dolomiti)	20/07/2022	
C	Emissione in seguito a istruttoria IB0U-RV-0000000257	A.Daelli	06/02/2023	C. Iasiello	07/02/2023	D. Buttafoco	08/02/2023	19/02/2023

File: IB0U1BEZZW9GA0300002C.dwg

n. Elab.: