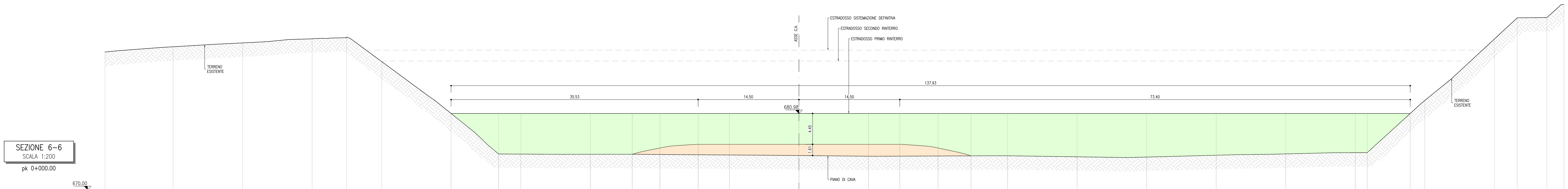


**SEZIONE 6–6**
SCALA 1:200
pk 0+000.00

| DISTANZE PROGRESSIVE | QUOTE TERRENO ESISTENTE | QUOTE TERRENO PROGETTO | DISTANZE PARZIALI (dal punto precedente) |
|---|---|---|---|
| -99.80 | 689.84 | | |
| -90.00 | 690.59 | | 9.80 |
| -80.00 | 691.15 | | 10.00 |
| -70.00 | 691.74 | | 10.00 |
| -65.06 | 692.00 | | 4.94 |
| -60.00 | 688.45 | | 5.06 |
| -50.03 | 674.92 | 680.98 | 9.97 |
| -43.19 | 674.92 | 680.98 | 6.84 |
| -40.00 | 674.92 | 680.98 | 3.19 |
| -30.00 | 674.92 | 680.98 | 10.00 |
| -23.98 | 674.92 | 680.98 / 675.10 | 6.02 |
| -20.00 | 674.92 | 680.98 / 676.00 | 3.98 |
| -14.50 | 674.92 | 680.98 / 676.53 | 5.50 |
| -10.00 | 674.92 | 680.98 / 676.53 | 4.50 |
| 0.00 | 674.92 | 680.98 / 676.53 | 10.00 |
| 10.00 | 674.92 | 680.98 / 676.53 | 10.00 |
| 14.50 | 674.92 | 680.98 / 676.53 | 4.50 |
| 20.00 | 674.92 | 680.98 / 676.01 | 5.50 |
| 24.73 | 674.92 | 680.98 / 674.87 | 4.73 |
| 30.00 | 674.92 | 680.98 | 5.27 |
| 40.00 | 674.92 | 680.98 | 10.00 |
| 50.00 | 674.92 | 680.98 | 10.00 |
| 60.00 | 674.92 | 680.98 | 10.00 |
| 70.00 | 674.92 | 680.98 | 10.00 |
| 80.00 | 674.92 | 680.98 | 10.00 |
| 81.73 | 674.92 | 680.98 | 1.73 |
| 87.90 | 680.98 | 680.98 | 6.17 |
| 90.00 | 682.86 | | 2.10 |
| 100.00 | 691.70 | | 10.00 |
| 103.29 | 694.76 | | 3.29 |
| 107.55 | 694.80 | | 4.26 |
| 110.00 | 696.68 | | 2.45 |

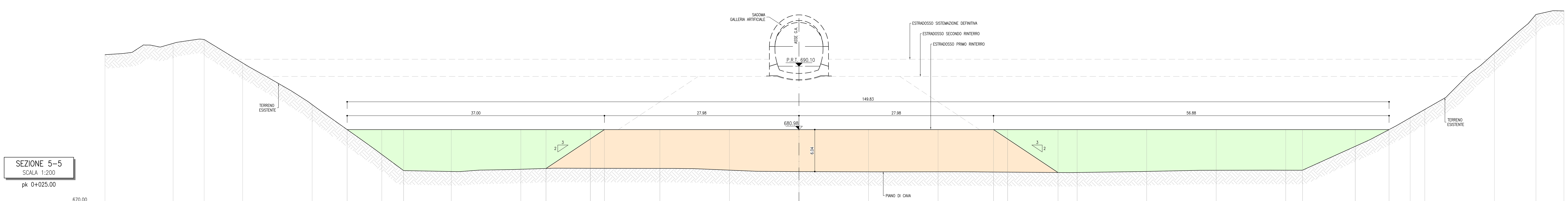


**SEZIONE 5–5**
SCALA 1:200
pk 0+025.00

| DISTANZE PROGRESSIVE | QUOTE TERRENO ESISTENTE | QUOTE TERRENO PROGETTO | DISTANZE PARZIALI (dal punto precedente) |
|---|---|---|---|
| -99.80 | 691.76 | | |
| -90.00 | 693.39 | | 9.80 |
| -85.53 | 693.95 | | 4.47 |
| -80.00 | 690.57 | | 5.53 |
| -70.00 | 684.56 | | 10.00 |
| -64.97 | 680.98 | 680.98 | 5.03 |
| -60.00 | 677.41 | 680.98 | 4.97 |
| -56.86 | 675.07 | 680.98 | 3.14 |
| -50.03 | 674.95 | 680.98 | 6.86 |
| -40.00 | 675.27 | 680.98 | 10.00 |
| -36.38 | 675.38 | 680.98 / 675.38 | 3.62 |
| -30.00 | 675.40 | 680.98 / 679.63 | 6.38 |
| -27.98 | 675.40 | 680.98 | 2.02 |
| -20.00 | 675.39 | 680.98 | 7.98 |
| -10.00 | 675.14 | 680.98 | 10.00 |
| 0.00 | 674.94 | 680.98 | 10.00 |
| 10.00 | 674.90 | 680.98 | 10.00 |
| 20.00 | 674.91 | 680.98 | 10.00 |
| 27.98 | 674.87 | 680.98 | 7.98 |
| 30.00 | 674.86 | 679.63 / 680.98 | 2.02 |
| 37.25 | 674.80 | 674.80 / 680.98 | 7.25 |
| 40.00 | 674.80 | 680.98 | 2.75 |
| 50.00 | 674.96 | 680.98 | 10.00 |
| 60.00 | 675.13 | 680.98 | 10.00 |
| 70.00 | 675.13 | 680.98 | 10.00 |
| 72.41 | 675.13 | 680.98 | 2.41 |
| 80.00 | 678.57 | 680.98 | 7.59 |
| 84.86 | 680.98 | 680.98 | 4.86 |
| 87.90 | 682.68 | | 3.04 |
| 90.00 | 683.88 | | 2.10 |
| 100.00 | 691.98 | | 10.00 |
| 105.98 | 697.55 | | 5.98 |
| 110.00 | 698.06 | | 4.02 |

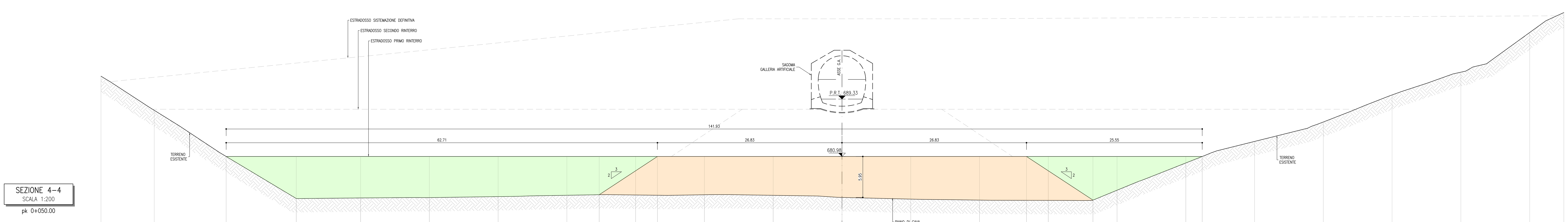


**SEZIONE 4–4**
SCALA 1:200
pk 0+050.00

| DISTANZE PROGRESSIVE | QUOTE TERRENO ESISTENTE | QUOTE TERRENO PROGETTO | DISTANZE PARZIALI (dal punto precedente) |
|---|---|---|---|
| -107.75 | 692.65 | | |
| -100.00 | 687.69 | | 7.75 |
| -89.54 | 680.98 | 680.98 | 10.46 |
| -79.35 | 674.86 | 680.98 | 10.19 |
| -70.00 | 674.95 | 680.98 | 9.35 |
| -60.00 | 675.00 | 680.98 | 10.00 |
| -50.03 | 675.14 | 680.98 | 10.00 |
| -40.00 | 675.34 | 680.98 | 10.00 |
| -35.30 | 675.42 | 680.98 / 675.42 | 4.70 |
| -30.00 | 675.38 | 680.98 / 678.90 | 5.30 |
| -26.83 | 675.34 | 680.98 | 3.17 |
| -20.00 | 675.42 | 680.98 | 6.83 |
| -10.00 | 675.34 | 680.98 | 10.00 |
| 0.00 | 675.03 | 680.98 | 10.00 |
| 10.00 | 674.78 | 680.98 | 10.00 |
| 20.00 | 674.64 | 680.98 | 10.00 |
| 26.83 | 674.60 | 680.98 | 6.83 |
| 30.00 | 674.60 | 678.90 / 680.98 | 3.17 |
| 36.49 | 674.64 | 680.98 | 6.49 |
| 40.00 | 676.07 | 680.98 | 3.51 |
| 50.00 | 680.04 | 680.98 | 10.00 |
| 52.39 | 680.98 | 680.98 | 2.39 |
| 60.00 | 683.17 | | 7.61 |
| 70.00 | 685.99 | | 10.00 |
| 80.00 | 689.93 | | 10.00 |
| 90.00 | 693.24 | | 10.00 |
| 100.00 | 699.00 | | 10.00 |
| 104.97 | 701.91 | | 4.97 |

## KEY–PLAN sc.1:100000

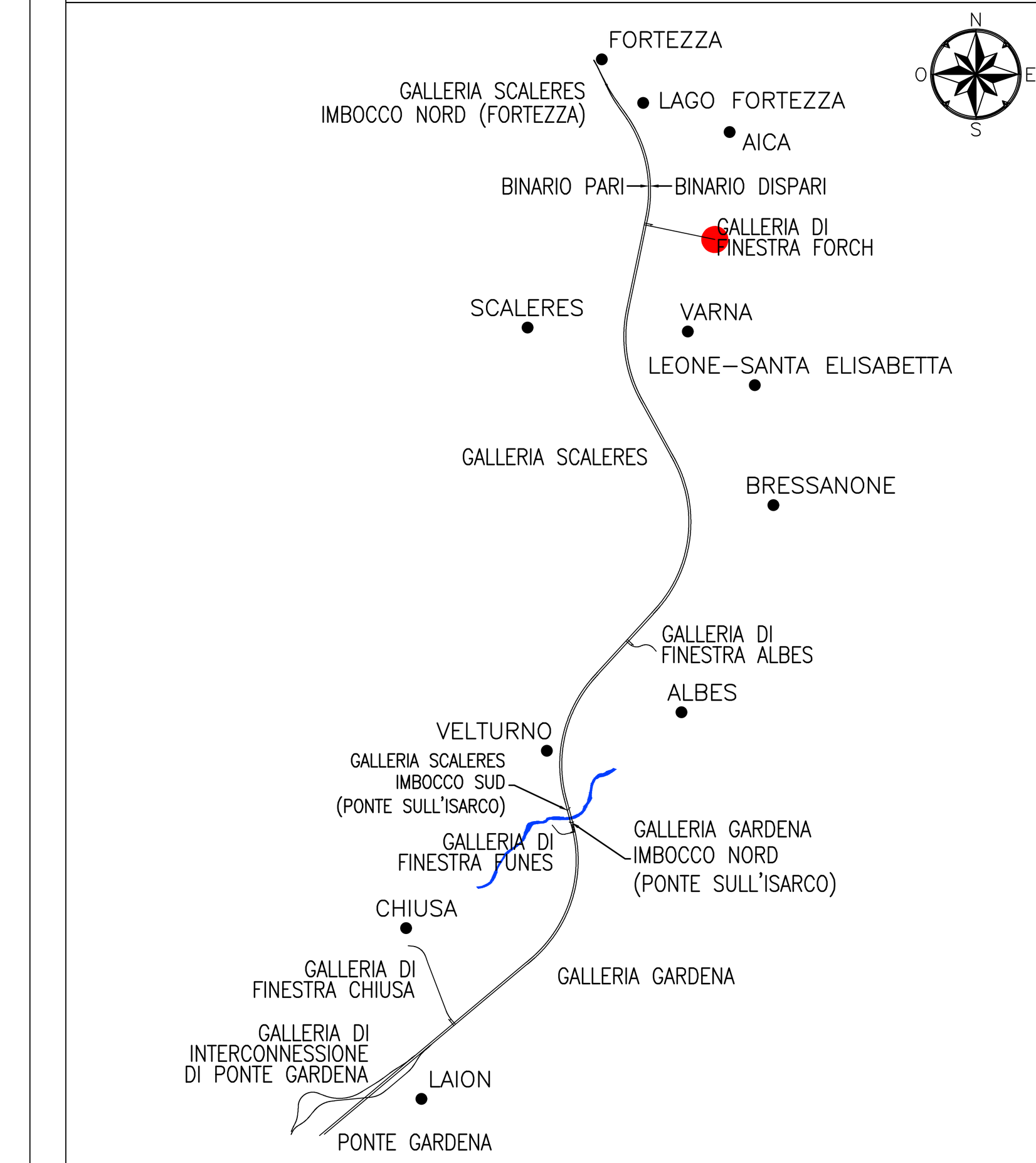


## UBICAZIONE SEZIONI
1:2000

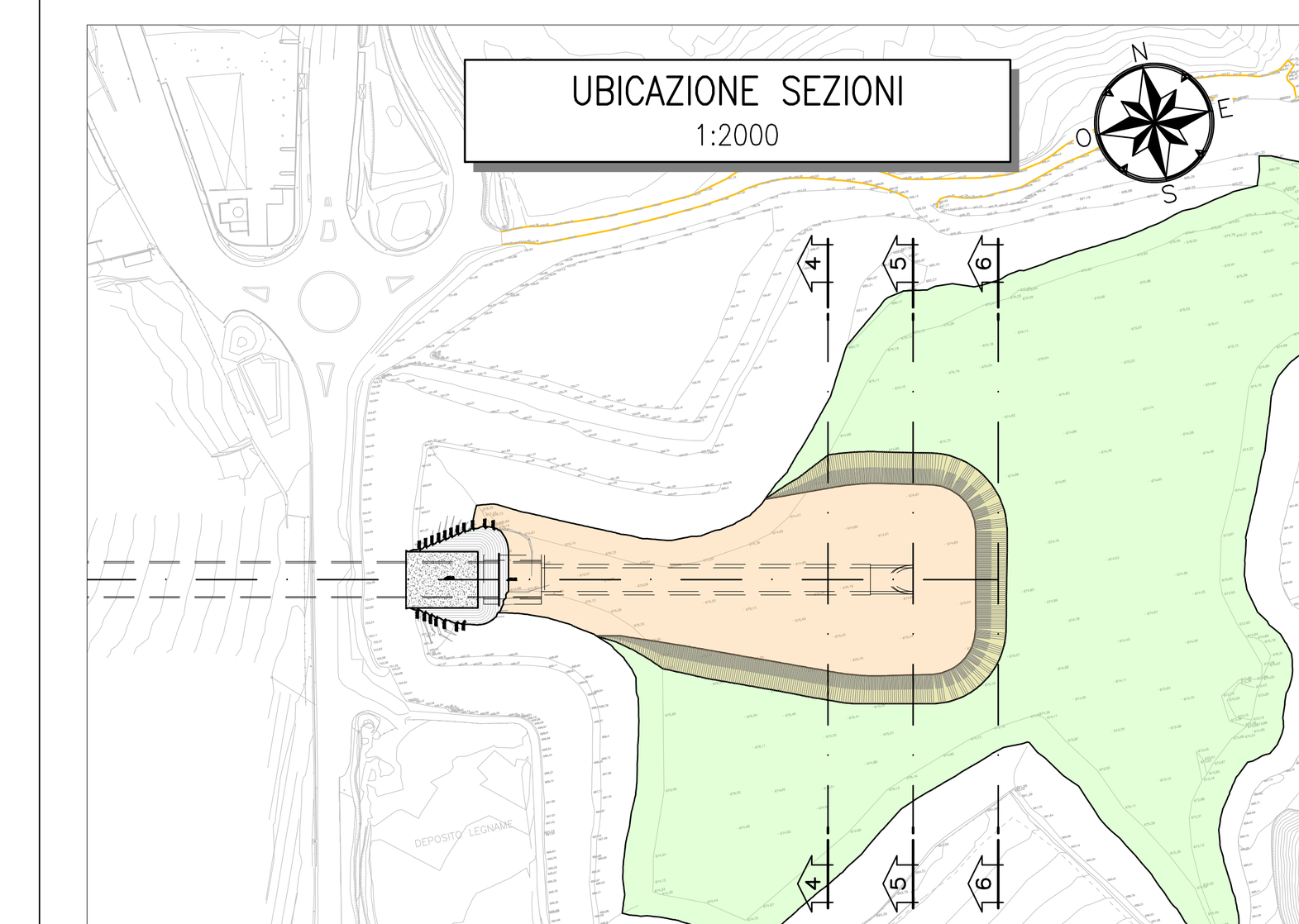


## RILEVATI REALIZZATI NELLA FASE

- RILEVATO OTTENUTO CON L'UTILIZZO DI TERRENI BA.MT.A.3 22.B PROVENIENTI DAGLI SCAVI
- RILEVATO OTTENUTO CON L'UTILIZZO DI TERRENI BA.MT.A.3 29.A PROVENIENTI DAGLI SCAVI

## NOTE

1. PER LE CARATTERISTICHE DEI MATERIALI, SI RIMANDA ALL'ELABORATO IBOU1AZZSPGN0000001

## LEGENDA

P.C. = PIANO DEI CENTRI
P.R.T. = PIANO DI ROTOLAMENTO
P.S. = PIANO DI SCAVO

COMMITTENTE: RFI RETE FERROVIARIA ITALIANA – GRUPPO FERROVIE DELLO STATO ITALIANE

DIREZIONE LAVORI: ITALFERR – GRUPPO FERROVIE DELLO STATO ITALIANE

APPALTATORE: webuild Implenia CONSORZIODOLOMITI

PROGETTAZIONE:
MANDATARIA: SWS
MANDANTI: PINI ITALIA, GDP GEOMIN, ELFEL, SISt

IL DIRETTORE DELLA PROGETTAZIONE:
Ing. Paolo Cucino
Responsabile integrazione fra le varie prestazioni specialistiche
ORDINE DEGLI INGEGNERI DELLA PROV. DI TRENTO
Dott. Ing. PAOLO CUCINO
ISCRIZIONE ALBO N° 2216

**PROGETTO ESECUTIVO**

**PROGETTAZIONE ESECUTIVA ED ESECUZIONE DEI LAVORI DI REALIZZAZIONE DEL LOTTO 1 DEL QUADRUPLICAMENTO DELLA LINEA FERROVIARIA FORTEZZA - VERONA**
**TRATTA "FORTEZZA – PONTE GARDENA"**

DISEGNO
08 - GALLERIE
H-FINESTRA FORCH
Imbocco
Galleria artificiale policentrica - Fase provvisoria 1 - Sezioni trasversali - tav.2

APPALTATORE
IL DIRETTORE TECNICO
Ing. Pietro Gianvecchio

SCALA: 1:200

| COMMESSA | LOTTO | FASE | ENTE | TIPO DOC. | OPERA/DISCIPLINA | PROGR. | REV. |
|---|---|---|---|---|---|---|---|
| IB0U | 1B | E | ZZ | W9 | GA0300 | 003 | B |

| Rev. | Descrizione | Redatto | Data | Verificato | Data | Approvato | Data | Autorizzato Data |
|---|---|---|---|---|---|---|---|---|
| A | Emissione | U.Suriyakham | 17/01/2022 | C. Iasiello | 18/01/2022 | D. Buttafoco (Dolomiti) | 19/01/2022 | IL PROGETTISTA P. Cucino |
| B | Emissione a seguito di indicazioni Committenza | A.Daelli | 18/07/2022 | C. Iasiello | 19/07/2022 | D. Buttafoco (Dolomiti) | 20/07/2022 | ORDINE DEGLI INGEGNERI DELLA PROV. DI TRENTO Dott. Ing. PAOLO CUCINO ISCRIZIONE ALBO N° 2216 30/07/2022 |

File: IB0U1BEZZW9GA0300003B.dwg
n. Elab.: