SEZIO

Mat. alla progr. 0+025.00

Materiale	Area (m²)	Vol. (m³)	Vol. Cum. (m³)
Usura	0.18	0.00	0.00
Binder	0.24	0.00	0.00
Base	0.48	0.00	0.00
Misto granulare	1.20	0.00	0.00
Riporto	0.00	0.00	0.00
Scavo	9.61	0.00	0.00

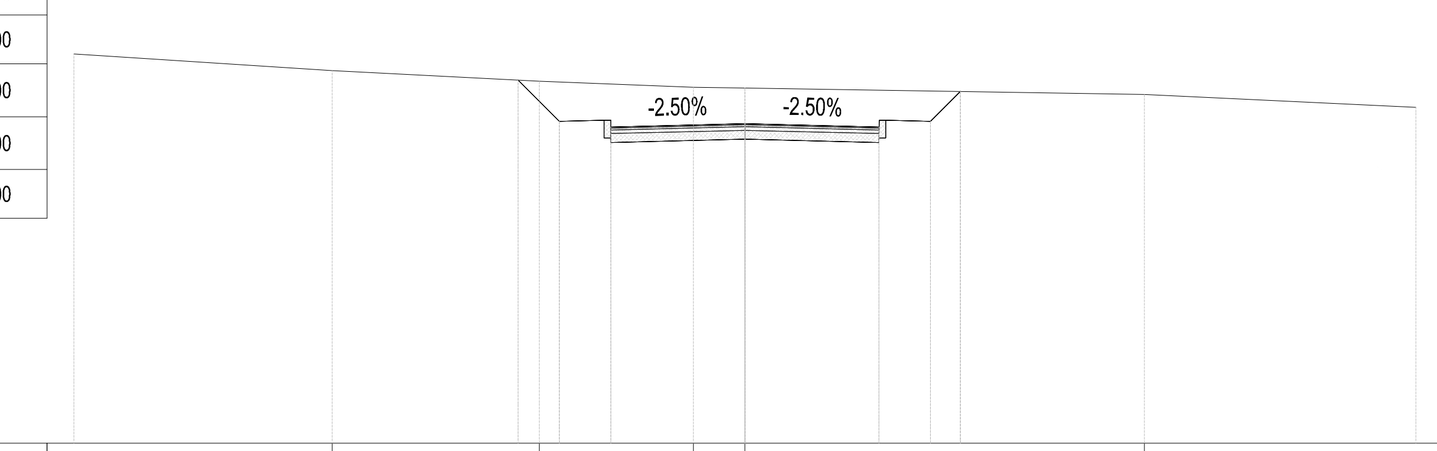

NV09 II Tratto
Sezione 13
Progr. km: 0.025
Q.T. Rif : 475.00

QUOTE TERRENO	483.34 483.10 482.96 482.94 482.80
DIST. PARZ. TERRENO	5.77 4.64 3.45 1.15 8.93 6.07
QUOTE PROGETTO	483.12 482.20 482.07 482.15 482.07 482.20 482.86
DIST. PARZ. PROGETTO	0.92 1.00 3.00 3.00 1.00 0.67

Mat. alla progr. 0+050.00

Materiale	Area (m²)	Vol. (m³)	Vol. Cum. (m³)
Usura	0.18	4.50	4.50
Binder	0.24	6.00	6.00
Base	0.48	12.00	12.00
Misto granulare	1.20	30.00	30.00
Riporto	0.00	0.00	0.00
Scavo	6.66	203.44	203.44

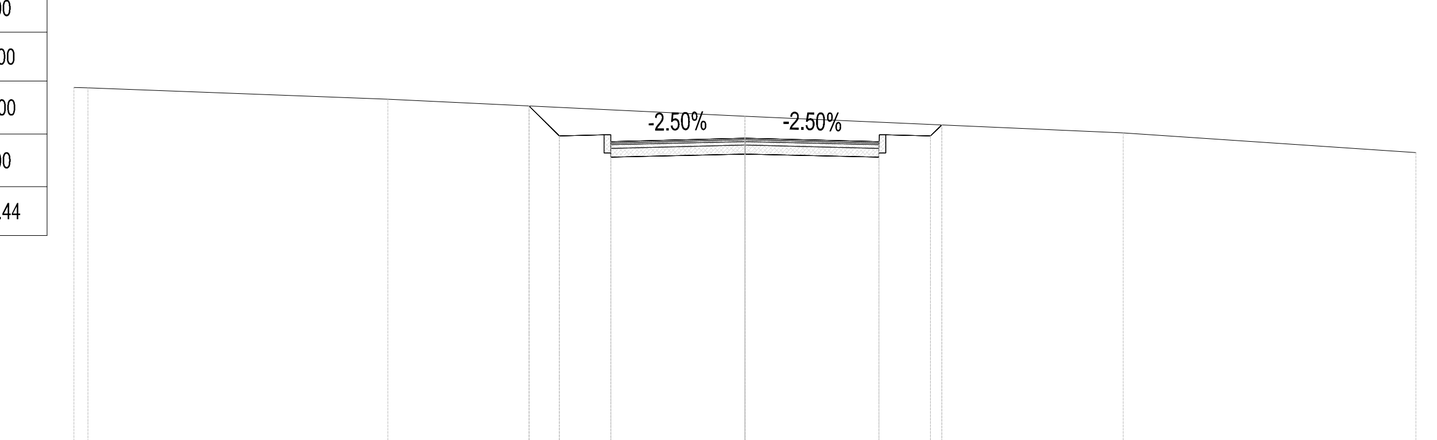

NV09 II Tratto
Sezione 12
Progr. km: 0.050
Q.T. Rif : 475.00

QUOTE TERRENO	483.33 483.08 482.70 482.33
DIST. PARZ. TERRENO	6.71 7.98 7.52 6.54
QUOTE PROGETTO	482.93 482.26 482.13 482.21 482.13 482.26 482.50
DIST. PARZ. PROGETTO	0.67 1.00 3.00 3.00 1.00 0.25

Mat. alla progr. 0+075.00

Materiale	Area (m²)	Vol. (m³)	Vol. Cum. (m³)
Usura	0.18	4.50	9.00
Binder	0.24	6.00	12.00
Base	0.48	12.00	24.00
Misto granulare	1.20	30.00	60.00
Riporto	0.16	2.04	2.04
Scavo	2.61	115.95	319.39

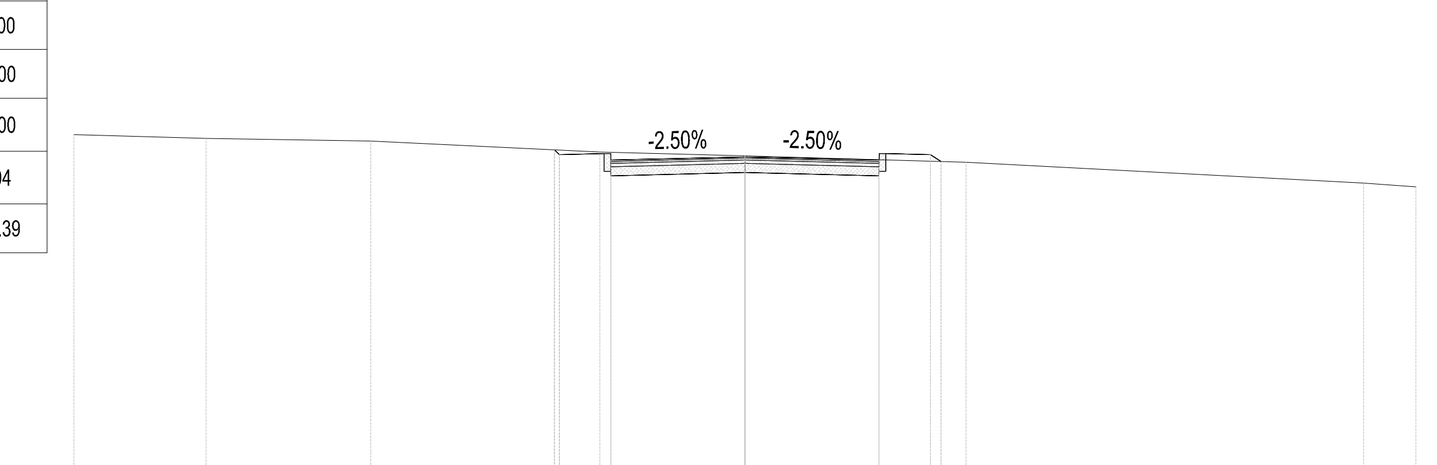

NV09 II Tratto
Sezione 11
Progr. km: 0.075
Q.T. Rif : 475.00

QUOTE TERRENO	482.59 482.53 482.29 482.20 482.06 481.59
DIST. PARZ. TERRENO	2.95 3.69 5.12 3.24 4.94 8.89 1.17
QUOTE PROGETTO	482.34 482.23 482.10 482.10 482.23 482.07
DIST. PARZ. PROGETTO	1.00 3.00 3.00 1.00 0.23

Mat. alla progr. 0+100.00

Materiale	Area (m²)	Vol. (m³)	Vol. Cum. (m³)
Usura	0.18	4.50	13.50
Binder	0.24	6.00	18.00
Base	0.48	12.00	36.00
Misto granulare	1.20	30.00	90.00
Riporto	5.26	67.85	69.90
Scavo	0.00	32.64	352.04

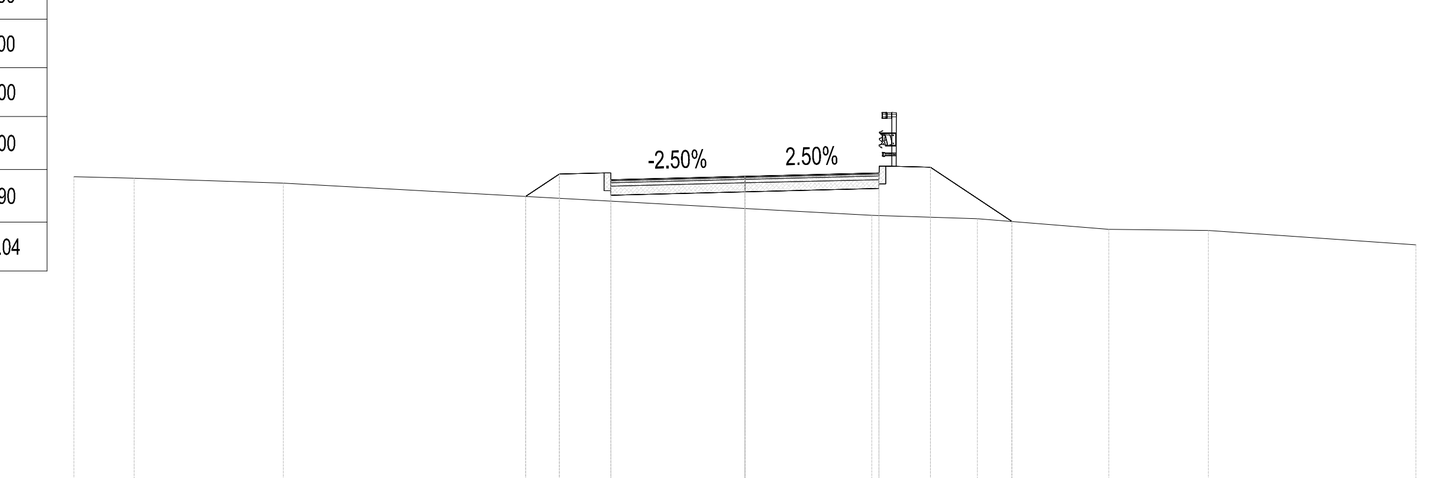

NV09 II Tratto
Sezione 10
Progr. km: 0.100
Q.T. Rif : 475.00

QUOTE TERRENO	482.10 482.00 481.27 481.20 480.97 480.94
DIST. PARZ. TERRENO	1.34 3.34 10.32 2.84 2.36 2.94 2.22 4.64
QUOTE PROGETTO	481.70 482.20 482.08 482.23 482.35 481.14
DIST. PARZ. PROGETTO	0.75 1.00 3.00 3.00 1.00 1.82

Mat. alla progr. 0+125.00

Materiale	Area (m²)	Vol. (m³)	Vol. Cum. (m³)
Usura	0.18	4.50	18.00
Binder	0.24	6.00	24.00
Base	0.48	12.00	48.00
Misto granulare	1.20	30.00	120.00
Riporto	7.44	158.80	228.69
Scavo	0.00	0.00	352.04

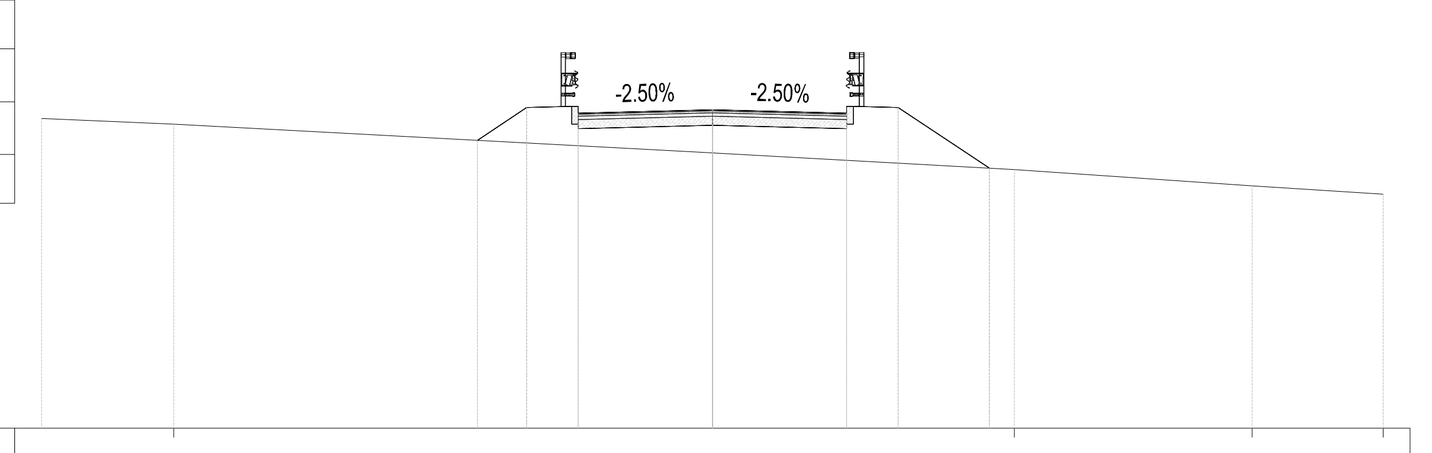

NV09 II Tratto
Sezione 9
Progr. km: 0.125
Q.T. Rif : 475.00

QUOTE TERRENO	481.80 480.78 480.42 480.24
DIST. PARZ. TERRENO	2.95 11.91 6.75 5.31 2.93
QUOTE PROGETTO	481.44 482.17 482.05 482.05 482.17 480.81
DIST. PARZ. PROGETTO	1.10 1.00 3.00 3.00 1.00 2.04

Mat. alla progr. 0+150.00

Materiale	Area (m²)	Vol. (m³)	Vol. Cum. (m³)
Usura	0.18	4.50	22.50
Binder	0.24	6.00	30.00
Base	0.48	12.00	60.00
Misto granulare	1.20	30.00	150.00
Riporto	0.85	103.63	332.32
Scavo	0.93	11.63	363.67

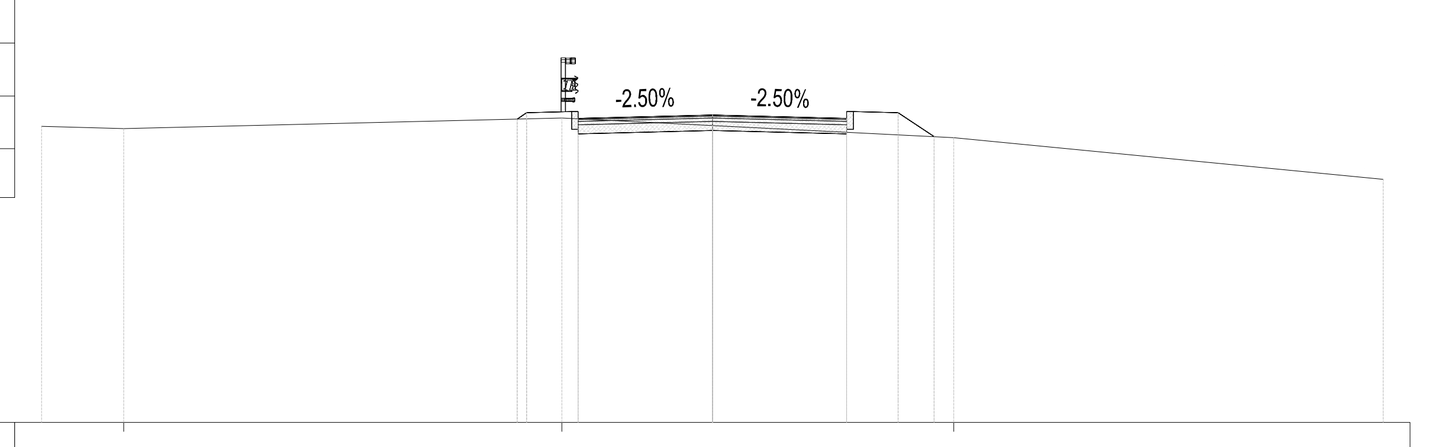

NV09 II Tratto
Sezione 8
Progr. km: 0.150
Q.T. Rif : 475.00

QUOTE TERRENO	481.57 481.81 481.37
DIST. PARZ. TERRENO	1.84 9.79 3.37 5.40 9.60
QUOTE PROGETTO	481.79 481.93 481.80 481.88 481.80 481.93 481.39
DIST. PARZ. PROGETTO	0.21 1.00 3.00 3.00 1.00 0.81

Mat. alla progr. 0+175.00

Materiale	Area (m²)	Vol. (m³)	Vol. Cum. (m³)
Usura	0.18	4.50	27.00
Binder	0.24	6.00	36.00
Base	0.48	12.00	72.00
Misto granulare	1.20	30.00	180.00
Riporto	0.46	16.44	348.75
Scavo	1.91	35.55	399.21

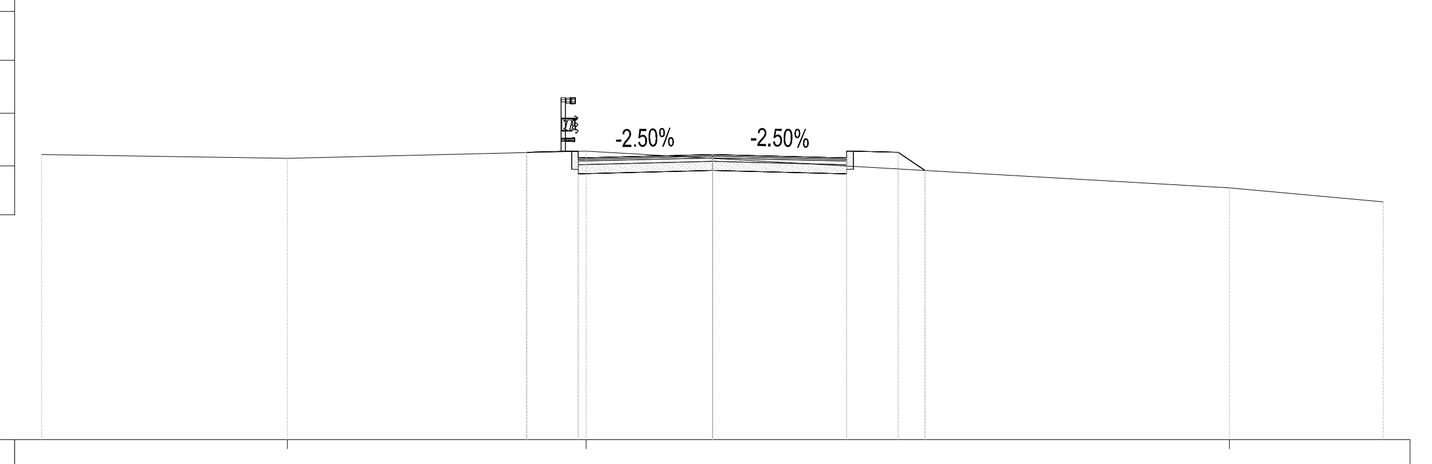

NV09 II Tratto
Sezione 7
Progr. km: 0.175
Q.T. Rif : 475.00

QUOTE TERRENO	481.30 481.46 480.64
DIST. PARZ. TERRENO	5.50 6.68 2.82 11.56 3.44
QUOTE PROGETTO	481.42 481.43 481.30 481.30 481.43 481.02
DIST. PARZ. PROGETTO	1.00 3.00 3.00 1.00 0.60

Mat. alla progr. 0+200.00

Materiale	Area (m²)	Vol. (m³)	Vol. Cum. (m³)
Usura	0.18	4.50	31.50
Binder	0.24	6.00	42.00
Base	0.48	12.00	84.00
Misto granulare	1.20	30.00	210.00
Riporto	0.72	14.73	363.49
Scavo	1.16	38.39	437.61

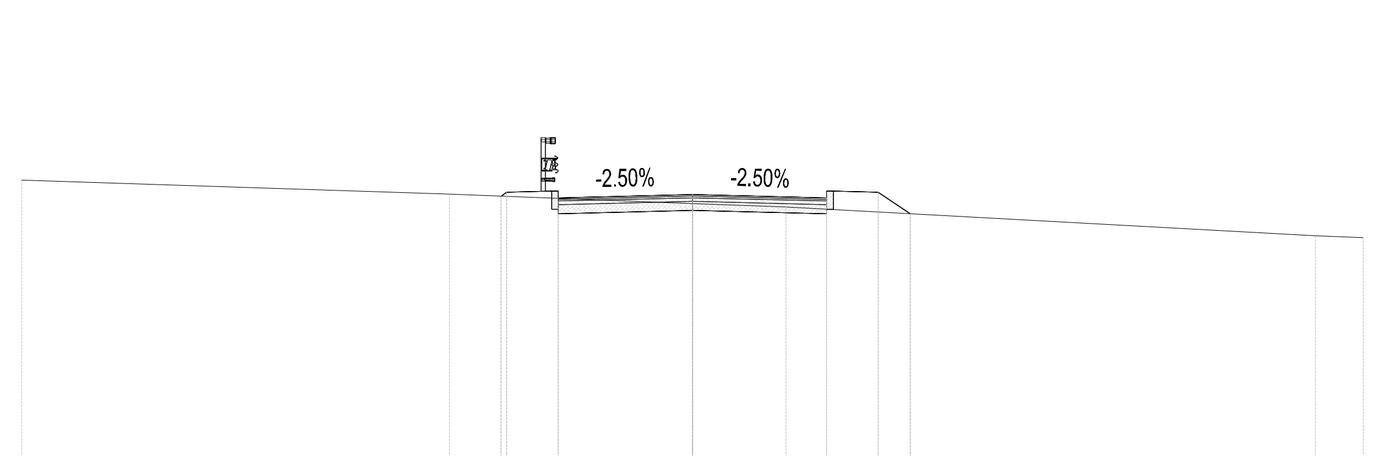

NV09 II Tratto
Sezione 6
Progr. km: 0.200
Q.T. Rif : 475.00

QUOTE TERRENO	480.88 480.59 479.95
DIST. PARZ. TERRENO	9.57 5.43 2.09 11.84 1.07
QUOTE PROGETTO	480.83 480.92 480.79 480.79 480.92 480.44
DIST. PARZ. PROGETTO	1.00 3.00 3.00 1.00 0.72

Mat. alla progr. 0+225.00

Materiale	Area (m²)	Vol. (m³)	Vol. Cum. (m³)
Usura	0.18	4.50	36.00
Binder	0.24	6.00	48.00
Base	0.48	12.00	96.00
Misto granulare	1.20	30.00	240.00
Riporto	0.53	15.52	379.00
Scavo	1.57	34.12	471.73

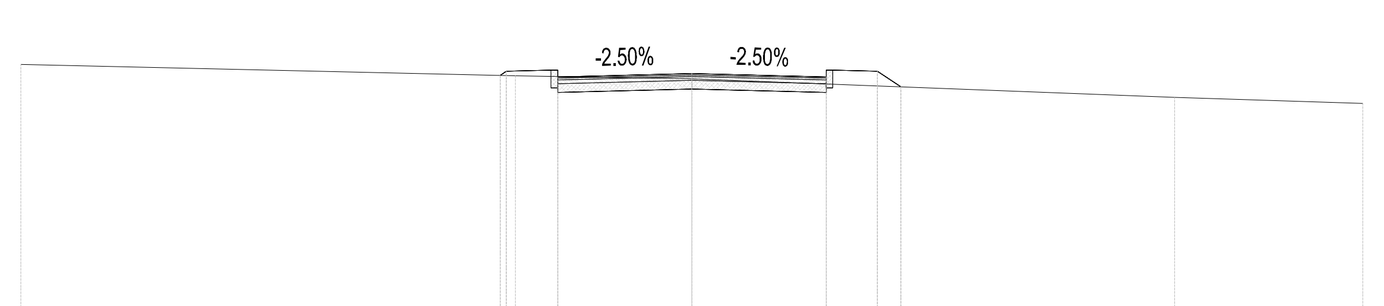

NV09 II Tratto
Sezione 5
Progr. km: 0.225
Q.T. Rif : 475.00

QUOTE TERRENO	480.31 479.83
DIST. PARZ. TERRENO	11.06 3.94 10.58 4.21
QUOTE PROGETTO	480.32 480.41 480.29 480.29 480.41 480.07
DIST. PARZ. PROGETTO	1.00 3.00 3.00 1.00 0.52

Mat. alla progr. 0+250.00

Materiale	Area (m²)	Vol. (m³)	Vol. Cum. (m³)
Usura	0.18	4.50	40.50
Binder	0.24	6.00	54.00
Base	0.48	12.00	108.00
Misto granulare	1.20	30.00	270.00
Riporto	0.63	14.44	393.45
Scavo	1.17	34.29	506.02

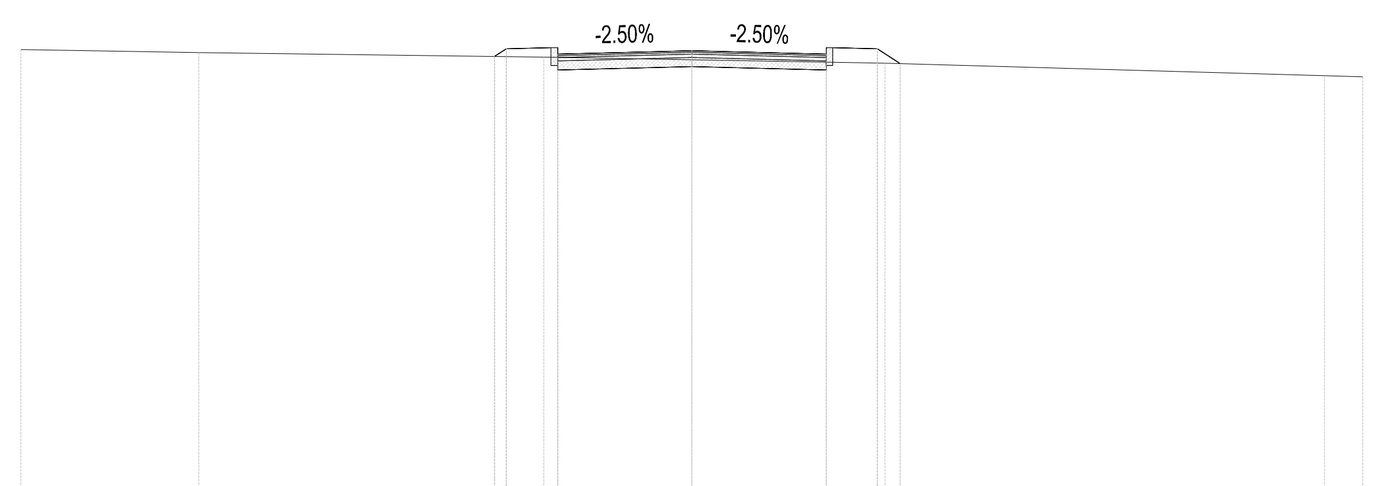

NV09 II Tratto
Sezione 4
Progr. km: 0.250
Q.T. Rif : 470.00

QUOTE TERRENO	479.82 479.72 479.57 479.30 479.27
DIST. PARZ. TERRENO	3.98 7.71 3.31 4.32 9.83
QUOTE PROGETTO	479.73 479.90 479.78 479.78 479.90 479.57
DIST. PARZ. PROGETTO	0.26 1.00 3.00 3.00 1.00 0.51

Mat. alla progr. 0+275.00

Materiale	Area (m²)	Vol. (m³)	Vol. Cum. (m³)
Usura	0.18	4.50	45.00
Binder	0.24	6.00	60.00
Base	0.48	12.00	120.00
Misto granulare	1.20	30.00	300.00
Riporto	0.53	14.52	407.97
Scavo	1.45	32.73	538.76

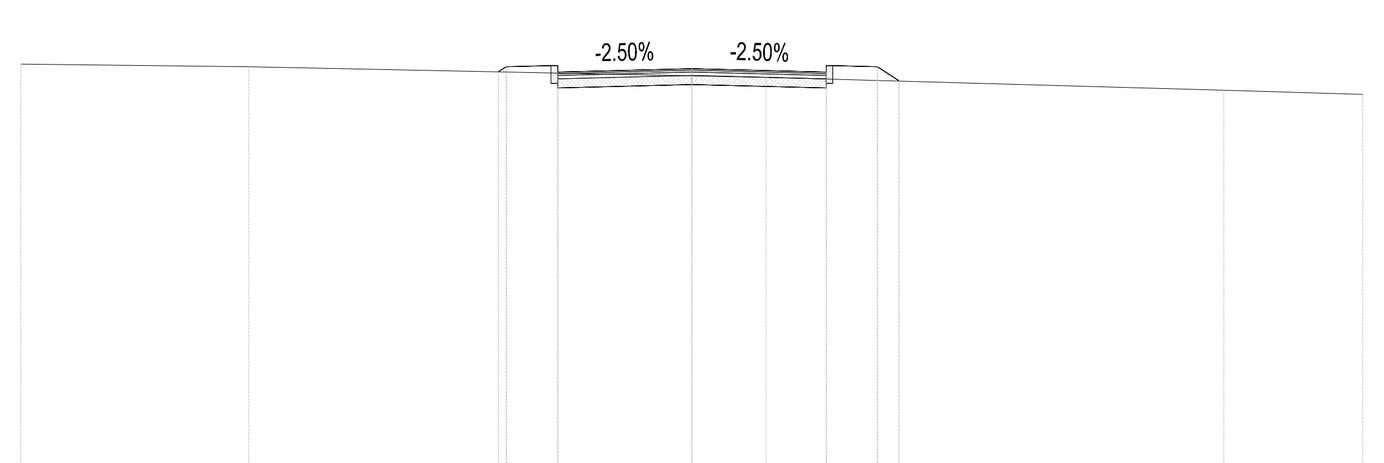

NV09 II Tratto
Sezione 3
Progr. km: 0.275
Q.T. Rif : 470.00

QUOTE TERRENO	479.39 479.16 478.87
DIST. PARZ. TERRENO	5.09 9.91 1.66 10.23 3.11
QUOTE PROGETTO	479.28 479.40 479.27 479.27 479.40 479.08
DIST. PARZ. PROGETTO	0.17 1.00 3.00 3.00 1.00 0.48

Mat. alla progr. 0+300.00

Materiale	Area (m²)	Vol. (m³)	Vol. Cum. (m³)
Usura	0.18	4.50	49.50
Binder	0.24	6.00	66.00
Base	0.48	12.00	132.00
Misto granulare	1.20	30.00	330.00
Riporto	0.15	8.59	416.56
Scavo	2.42	48.37	587.12

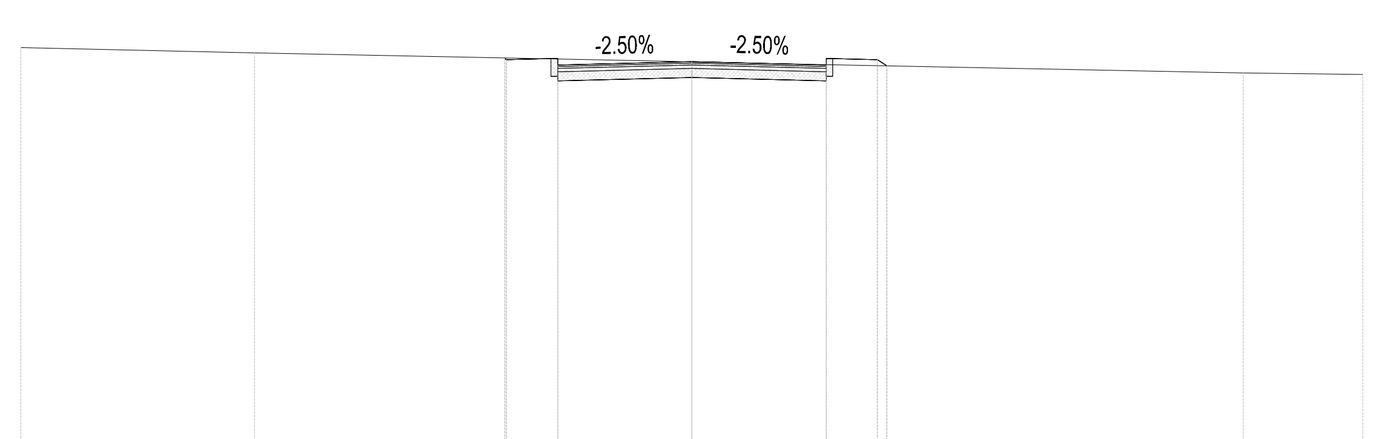

NV09 II Tratto
Sezione 2
Progr. km: 0.300
Q.T. Rif : 470.00

QUOTE TERRENO	479.03 478.59 478.55
DIST. PARZ. TERRENO	5.22 9.23 12.32 2.68
QUOTE PROGETTO	478.92 478.89 478.76 478.76 478.89 478.75
DIST. PARZ. PROGETTO	1.00 3.00 3.00 1.00 0.21

Mat. alla progr. 0+325.00

Materiale	Area (m²)	Vol. (m³)	Vol. Cum. (m³)
Usura	0.18	4.50	54.00
Binder	0.24	6.00	72.00
Base	0.48	12.00	144.00
Misto granulare	1.20	30.00	360.00
Riporto	0.00	1.94	418.50
Scavo	3.58	75.08	662.21

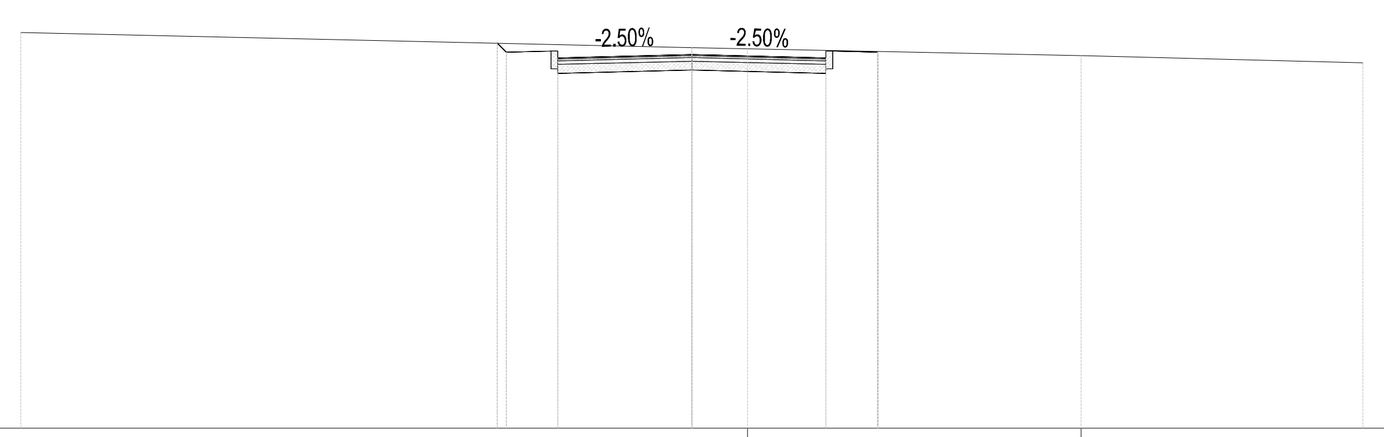

NV09 II Tratto
Sezione 1
Progr. km: 0.325
Q.T. Rif : 470.00

QUOTE TERRENO	478.48 478.33
DIST. PARZ. TERRENO	15.00 1.24 7.46 6.30
QUOTE PROGETTO	478.61 478.41 478.29 478.29 478.41 478.42
DIST. PARZ. PROGETTO	0.20 1.00 3.00 3.00 1.00

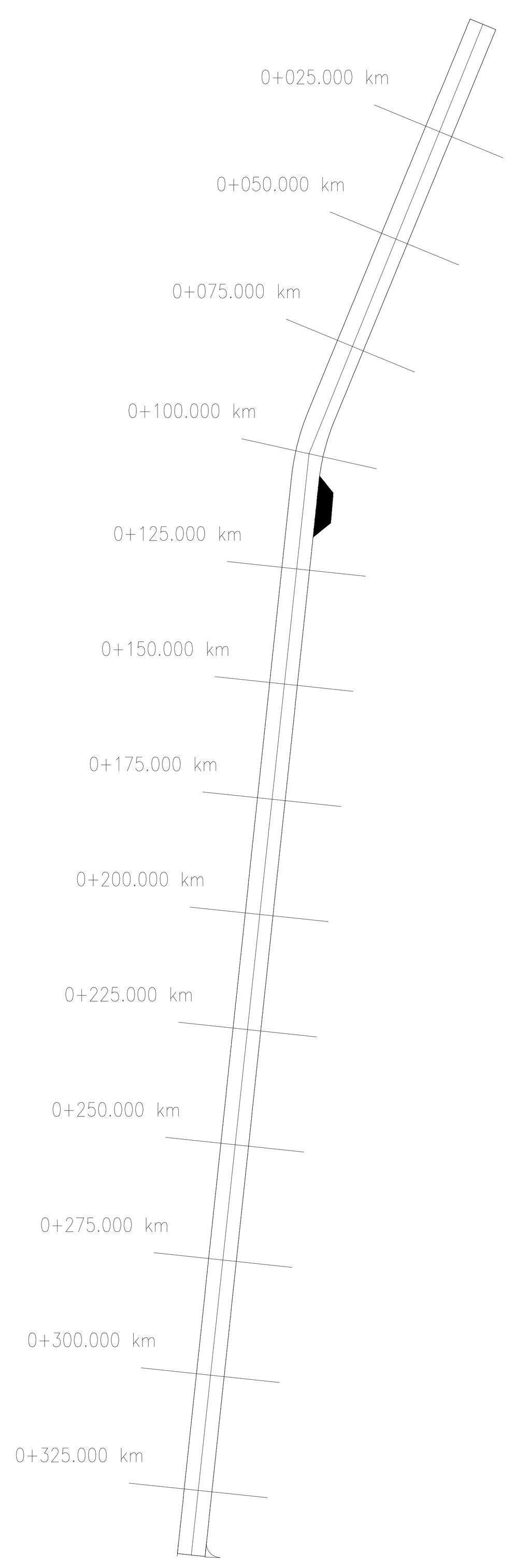

Viabilità II tratto
Scala 1:1000

KEY-PLAN

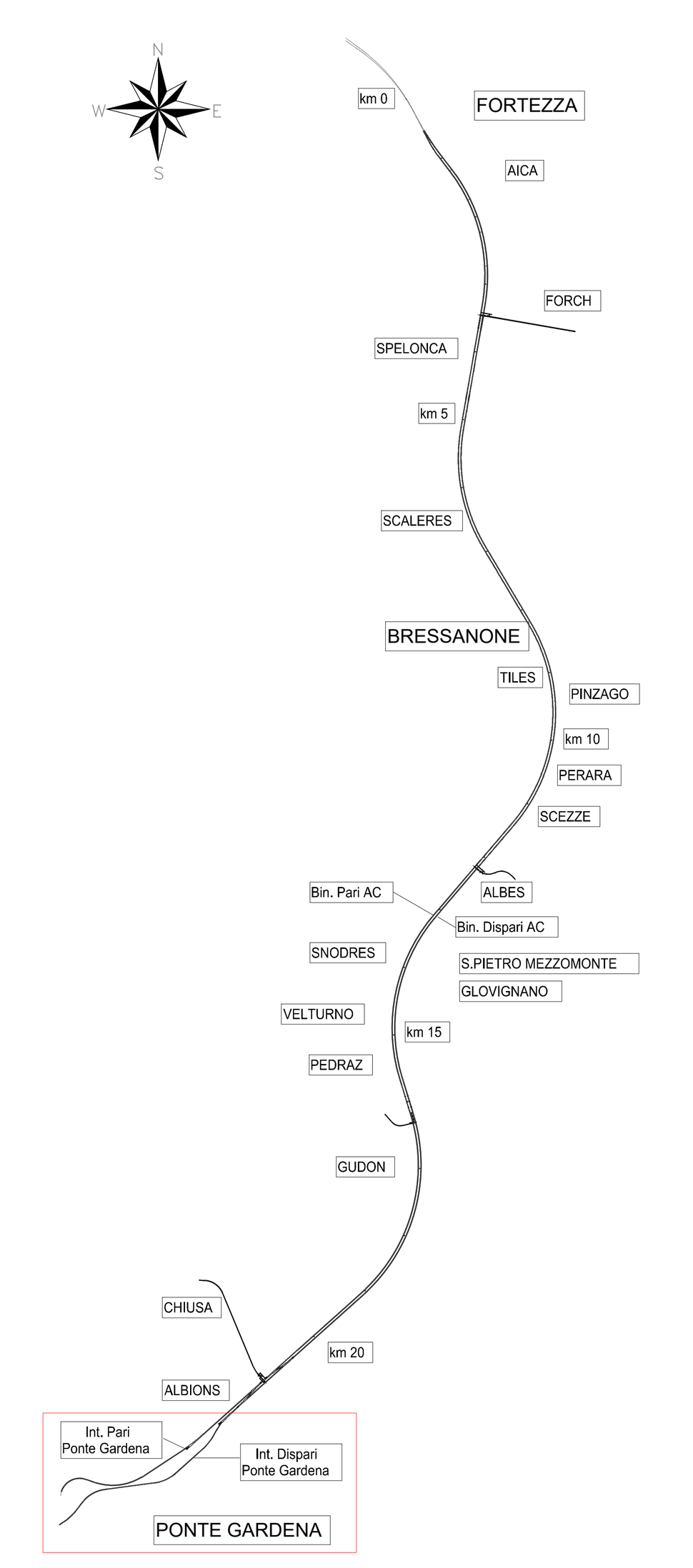

COMMITTENTE: RFI RETE FERROVIARIA ITALIANA – GRUPPO FERROVIE DELLO STATO ITALIANE

DIREZIONE LAVORI: ITALFERR – GRUPPO FERROVIE DELLO STATO ITALIANE

APPALTATORE: webuild Implenia CONSORZIODOLOMITI

PROGETTAZIONE:
MANDATARIA: SWS
MANDANTI: PINI ITALIA, GDP GEOMIN, S.I.F.EL., SISt Studio di Ingegneria Strutturale Organte & Bortot

IL DIRETTORE DELLA PROGETTAZIONE:
Ing. Paolo Cucino
Responsabile integrazione fra le varie prestazioni specialistiche
ORDINE DEGLI INGEGNERI DELLA PROV. DI TRENTO
Dott. Ing. PAOLO CUCINO
ISCRIZIONE ALBO N° 2216

PROGETTO ESECUTIVO

PROGETTAZIONE ESECUTIVA ED ESECUZIONE DEI LAVORI DI REALIZZAZIONE DEL LOTTO 1 DEL QUADRUPLICAMENTO DELLA LINEA FERROVIARIA FORTEZZA - VERONA TRATTA "FORTEZZA – PONTE GARDENA"

11 - OPERE CIVILI

C1-PIAZZALI, VIABILITA' E GALLERIA ARTIFICIALE INTERCONNESSIONE PARI
VIABILITA' DI ACCESSO COMPLETAMENTO SUBLOTTO
Sezioni trasversali stradali Tav. 2 - Tratto II

APPALTATORE
IL DIRETTORE TECNICO
Ing. Pietro Gianvecchio

SCALA: 1:200

COMMESSA	LOTTO	FASE	ENTE	TIPO DOC.	OPERA/DISCIPLINA	PROGR.	REV.
IB0U	1B	E	ZZ	W9	NV0900	002	B

Rev.	Descrizione	Redatto	Data	Verificato	Data	Approvato	Data	Autorizzato Data
A	Emissione	M. Galanti	27/12/2021	D. Clauser	31/12/2021	D. Buttafoco Dolomiti	19/01/2022	IL PROGETTISTA P. Cucino
B	Emissione a seguito di indicazioni Committenza	M. Galanti	18/07/2022	D. Clauser	19/07/2022	D. Buttafoco Dolomiti	20/07/2022	ORDINE DEGLI INGEGNERI DELLA PROV. DI TRENTO Dott. Ing. PAOLO CUCINO ISCRIZIONE ALBO N° 2216 30/07/2022

File: IB0U1BEZZW9NV0900002B.dwg | n. Elab.: