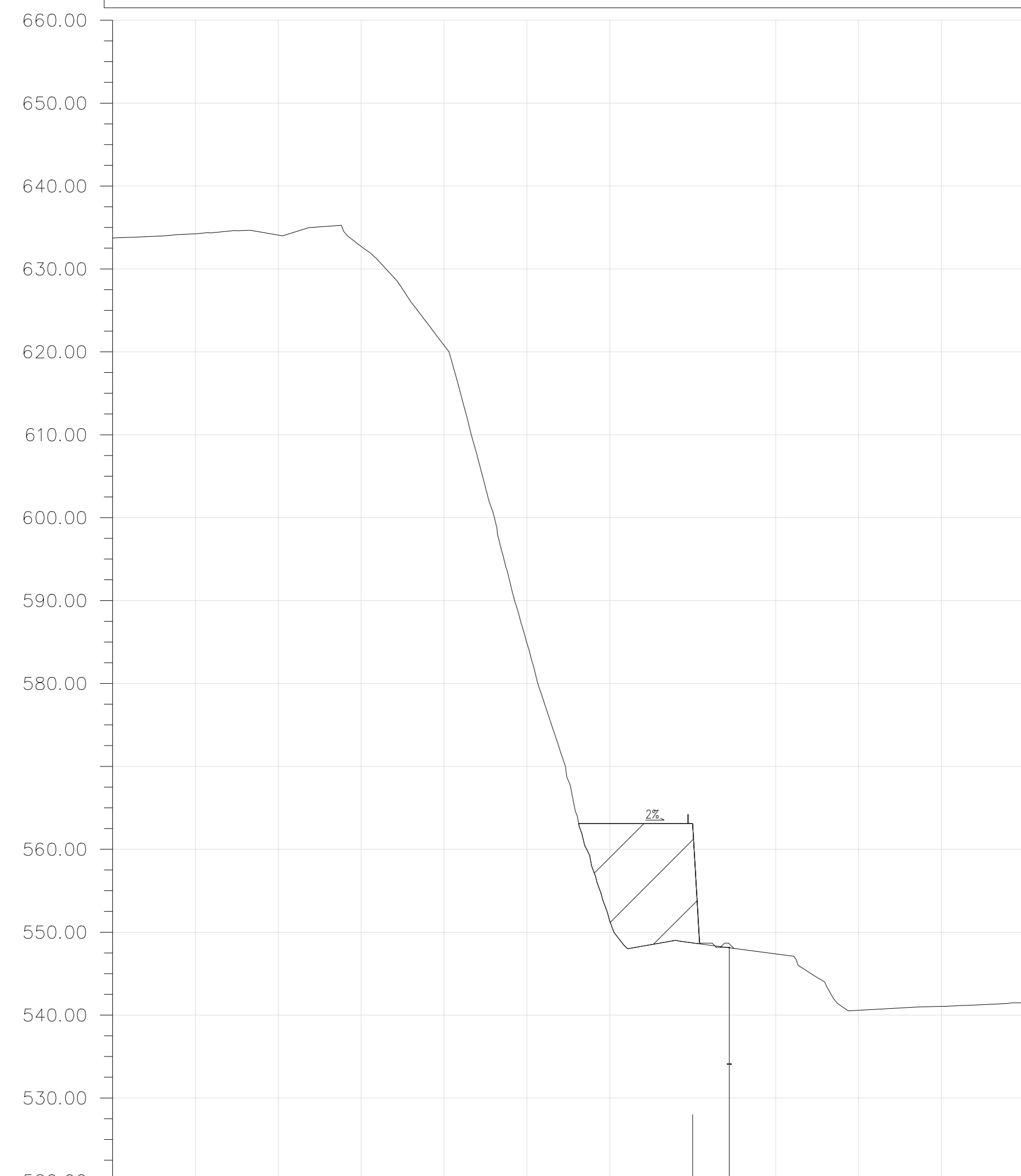


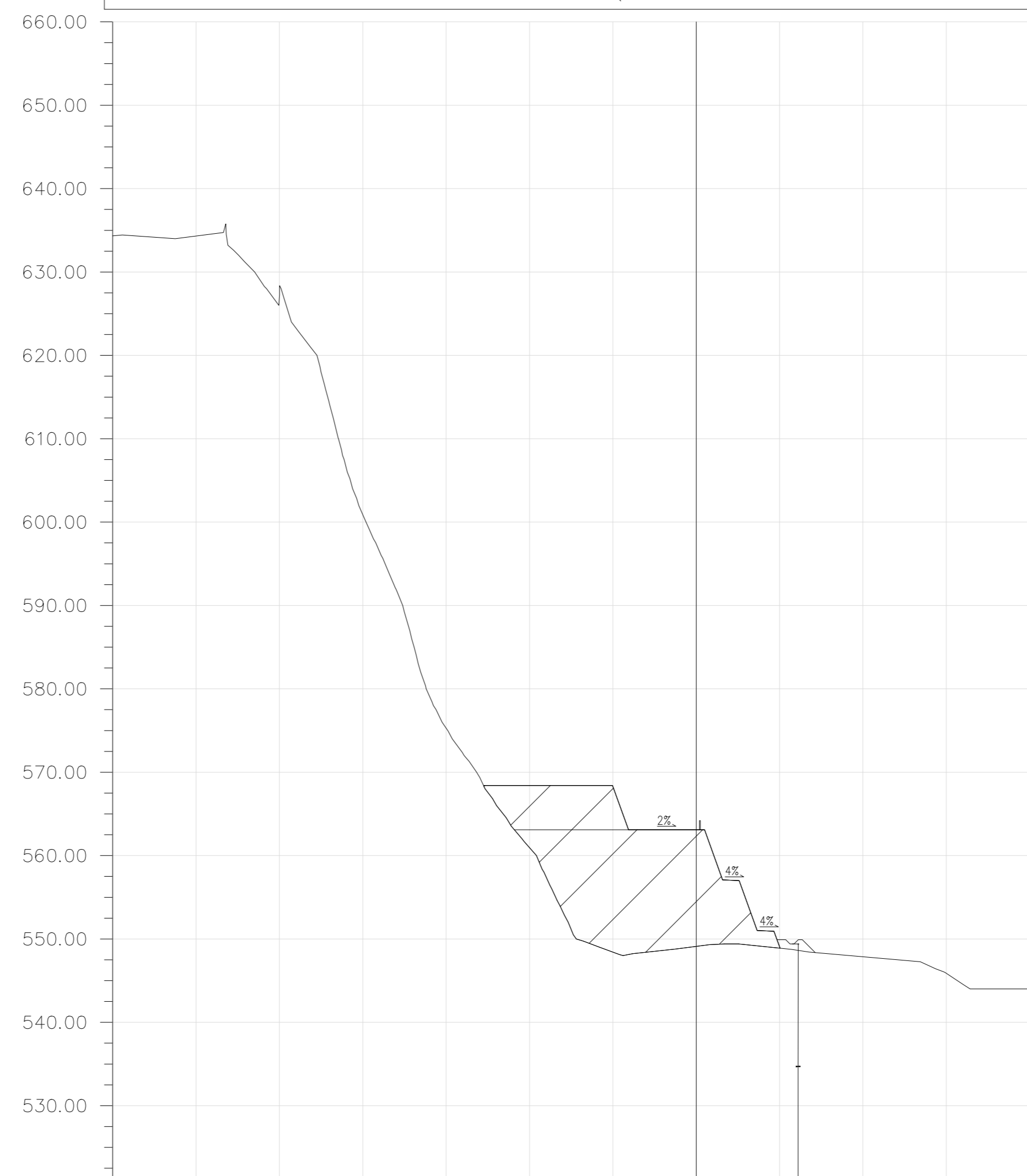
Sez. n. 1 - PK 0+020.00 - QR. 520 mslm - SCALA: 1:500



Vol. alla PK 0+020.00	
Area Sterro	0.00
Area Riporto	171.53
Vol. Sterro	0.00
Vol. Riporto	0.00

QUOTE TERRENO	633.71	633.83	634.22	634.61	634.00	632.26	625.28	619.85	603.63	587.35	574.00	558.00	548.00	546.70	547.09	542.00	540.97	541.15	541.44	541.60
DIST. PARZ. TERRENO													4.97		12.22		8.39			4.43
QUOTE PROGETTO PAZZALE INFERIORE												563.09	563.09	545.59						
DIST. PARZ. PROGETTO PAZZALE INFERIORE												13.75	10.84							
QUOTE PROGETTO PAZZALE SUPERIORE																				
DIST. PARZ. PROGETTO PAZZALE SUPERIORE																				

Sez. n. 2 - PK 0+060.00 - QR. 520 mslm - SCALA: 1:500



Vol. alla PK 0+060.00	
Area Sterro	0.00
Area Riporto	394.61
Vol. Sterro	0.00
Vol. Riporto	2397.98

QUOTE TERRENO	634.22	634.00	632.60	627.76	621.00	606.00	595.66	583.01	574.00	568.84	563.09	563.09	563.09	563.09	557.09	549.40	549.00	548.75	547.26	544.50	544.60
DIST. PARZ. TERRENO	6.36	5.78												5.09			4.33		13.39		5.39
QUOTE PROGETTO PAZZALE INFERIORE											563.09	563.09	563.09	563.09	557.09	557.01	557.01	549.04	545.89		
DIST. PARZ. PROGETTO PAZZALE INFERIORE											2.03	2.03	2.03	2.16	2.16	2.16	2.16	2.16	2.16	2.16	5.39
QUOTE PROGETTO PAZZALE SUPERIORE											568.48	568.48	568.48	568.48	568.48	568.48	568.48	568.48	568.48	568.48	568.48
DIST. PARZ. PROGETTO PAZZALE SUPERIORE											2.67	2.67	2.67	2.67	2.67	2.67	2.67	2.67	2.67	2.67	2.67

LEGGENDA

Piazzale inferiore e rampa:

- Superficie scarpata 2626.524 mq
- Volume riporto 36026.00 mc
- Volume sterro 2.45 mc

Piazzale superiore:

- Superficie scarpata 1153.35 mc
- Volume riporto 182.77 mq

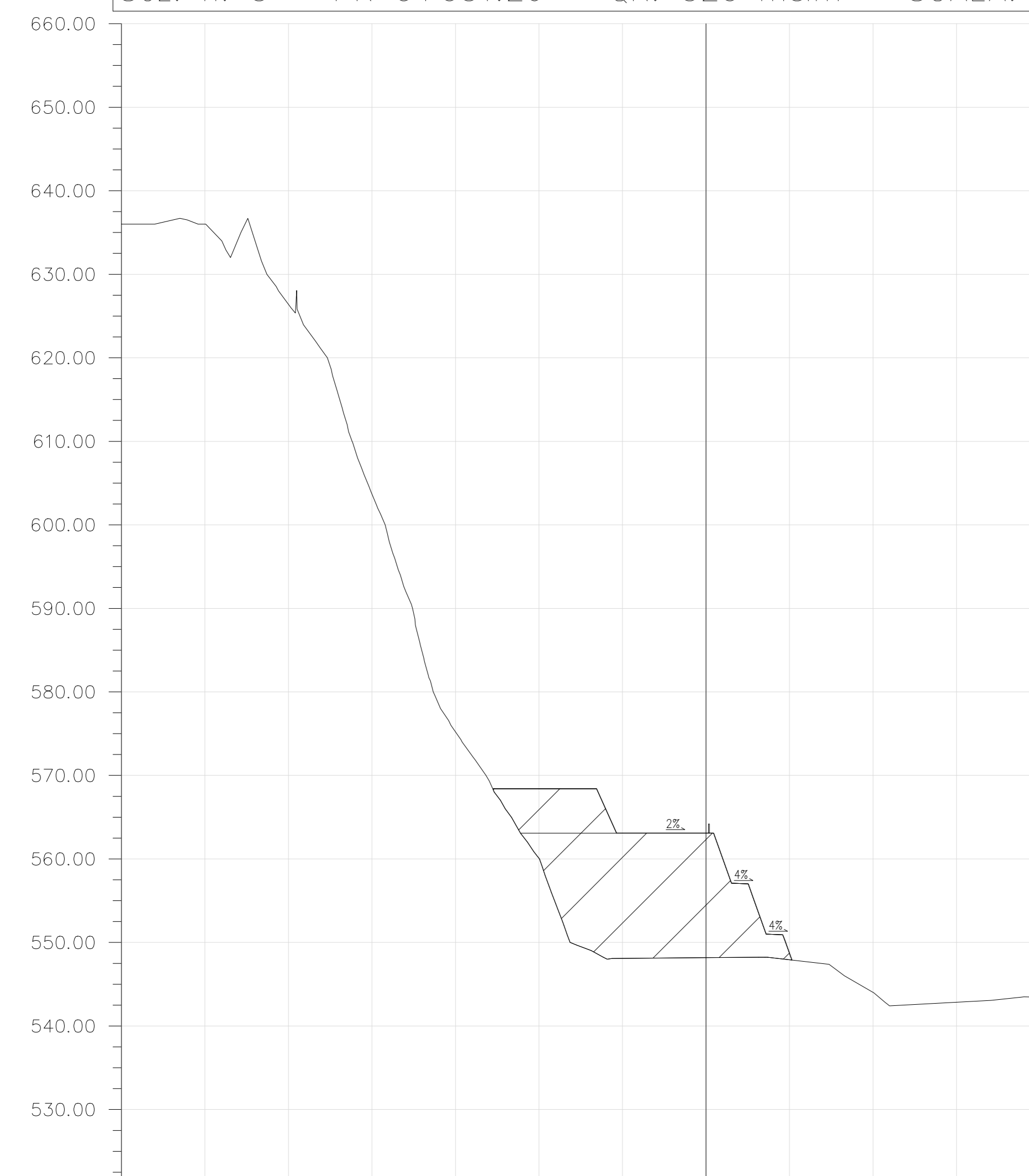
Altezza media superficie gabbionata: 15m  
 Lunghezza superficie gabbionata: 24.712m  
 Superficie gabbionate: 24.712\*15  
 Volume gabbionate: 24.712\*15\*1

Rivestimento scarpate con terreno vegetale di spessore 30 cm

V scarpata inf: 2626.524\*0.30  
 V scarpata sup: 182.77\*0.30



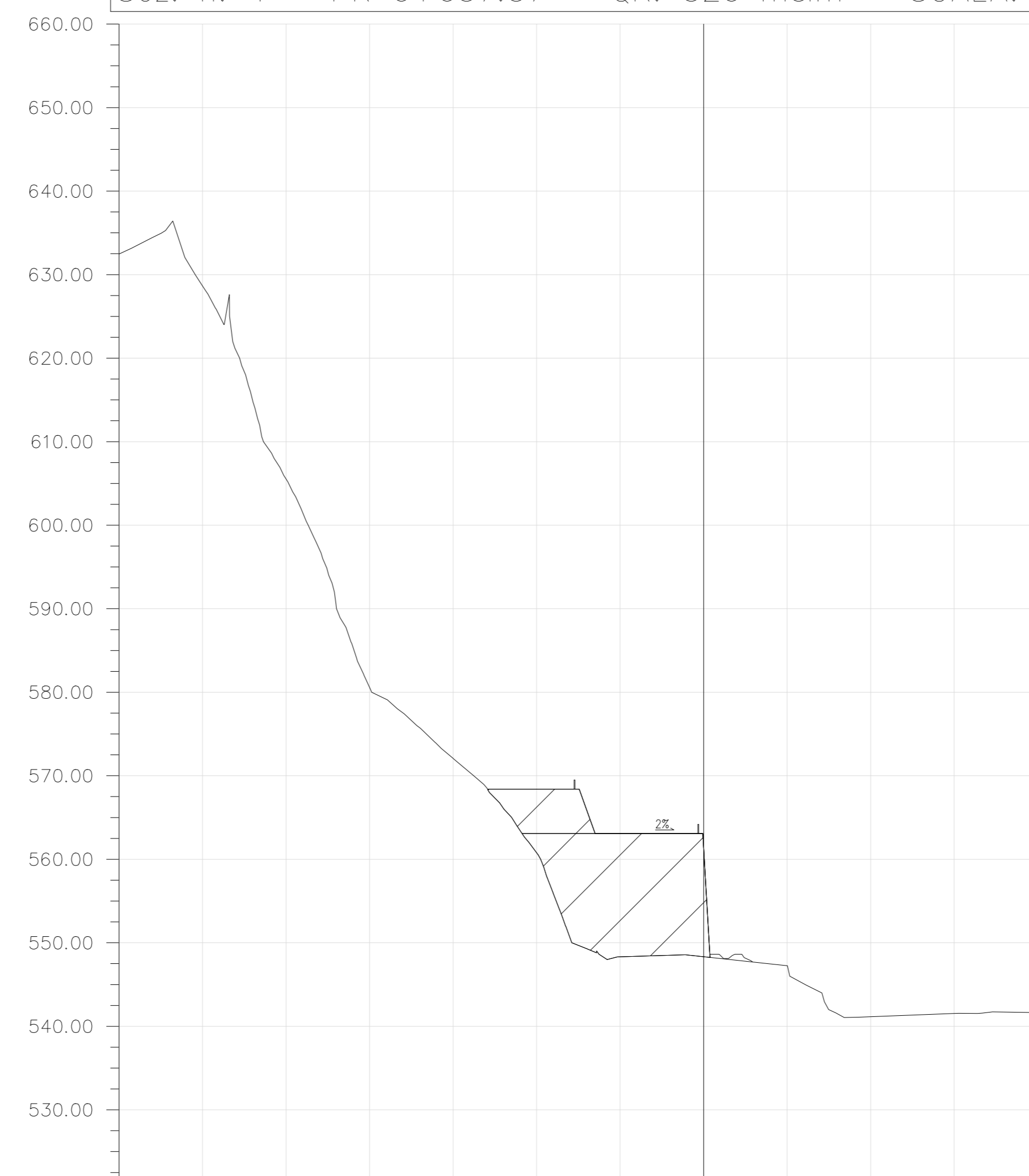
Sez. n. 3 - PK 0+051.26 - QR. 520 mslm - SCALA: 1:500



Vol. alla PK 0+051.26	
Area Sterro	0.00
Area Riporto	412.42
Vol. Sterro	0.00
Vol. Riporto	3079.56

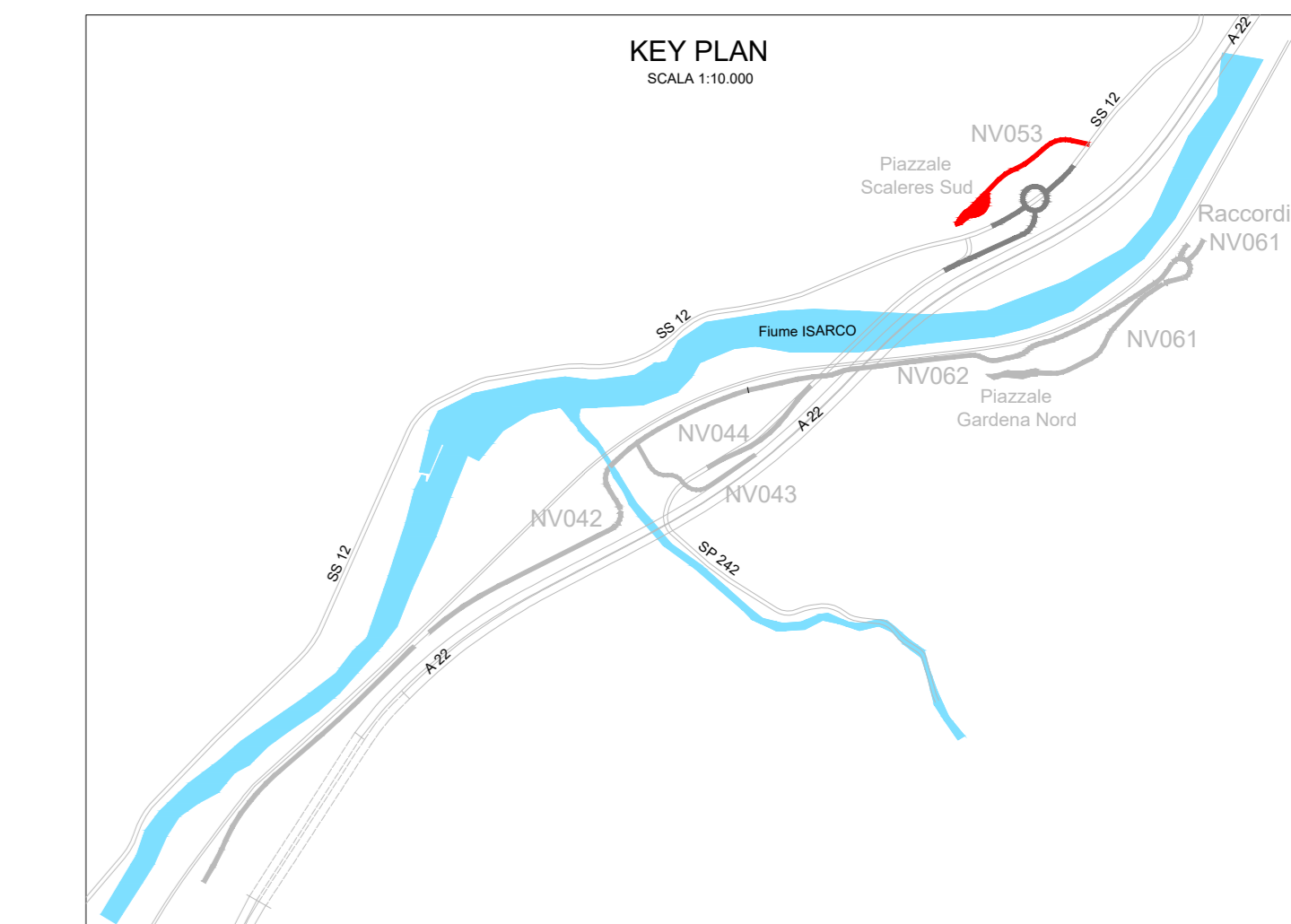
QUOTE TERRENO	634.00	633.00	634.00	635.01	628.00	621.24	608.00	582.00	574.00	566.00	555.09	555.09	555.09	549.67	548.08	546.18	548.24	547.38	544.00	543.80	543.06	543.46	
DIST. PARZ. TERRENO			1.62																				
QUOTE PROGETTO PAZZALE INFERIORE											563.09	563.09	563.09	563.09	563.09	563.09	563.09	563.09	563.09	563.09	563.09	563.09	
DIST. PARZ. PROGETTO PAZZALE INFERIORE											6.59	6.59	6.59	6.59	6.59	6.59	6.59	6.59	6.59	6.59	6.59	6.59	
QUOTE PROGETTO PAZZALE SUPERIORE											568.48	568.48	568.48	568.48	568.48	568.48	568.48	568.48	568.48	568.48	568.48	568.48	
DIST. PARZ. PROGETTO PAZZALE SUPERIORE											2.66	2.66	2.66	2.66	2.66	2.66	2.66	2.66	2.66	2.66	2.66	2.66	

Sez. n. 4 - PK 0+037.37 - QR. 520 mslm - SCALA: 1:500



Vol. alla PK 0+037.37	
Area Sterro	0.00
Area Riporto	318.91
Vol. Sterro	0.00
Vol. Riporto	4977.09

QUOTE TERRENO	634.47	634.96	630.00	625.04	610.00	602.00	590.00	575.68	571.53	566.00	563.09	563.09	563.09	563.09	563.09	563.09	563.09	563.09	563.09	563.09	563.09	563.09
DIST. PARZ. TERRENO			1.44																			
QUOTE PROGETTO PAZZALE INFERIORE											563.09	563.09	563.09	563.09	563.09	563.09	563.09	563.09	563.09	563.09	563.09	
DIST. PARZ. PROGETTO PAZZALE INFERIORE											6.59	6.59	6.59	6.59	6.59	6.59	6.59	6.59	6.59	6.59	6.59	
QUOTE PROGETTO PAZZALE SUPERIORE											568.48	568.48	568.48	568.48	568.48	568.48	568.48	568.48	568.48	568.48	568.48	
DIST. PARZ. PROGETTO PAZZALE SUPERIORE											4.45	4.45	4.45	4.45	4.45	4.45	4.45	4.45	4.45	4.45	4.45	



COMMITTENTE: **RFI** RETE FERROVIARIA ITALIANA - GRUPPO FERROVIE DELLO STATO ITALIANE

DIREZIONE LAVORI: **ITALFERR** GRUPPO FERROVIE DELLO STATO ITALIANE

APPALTATORE: **CONSORZIODOLOMITI**

PROGETTAZIONE: **SWS**

MANDATARI: **PINI**, **GDP GEOMINI**, **SISI**

IL DIRETTORE DELLA PROGETTAZIONE: **GIORGIO PACEGNERI**

**PROGETTO ESECUTIVO**

**PROGETTAZIONE ESECUTIVA ED ESECUZIONE DEI LAVORI DI REALIZZAZIONE DEL LOTTO 1 DEL QUADRUPPLICAMENTO DELLA LINEA FERROVIARIA FORTEZZA - VERONA TRATTA "FORTEZZA - PONTE GARDENA"**

DISEGNO: **PIAZZALI AGLI IMBocchi DELLE GALLERIE E VIABILITA' DI ACCESSO IMBOCCO SCALERES SUD - PIAZZALE TERRE RINFORZATE**

Sezioni trasversali piazzale 1/2

APPALTATORE: **IL DIRETTORE TECNICO**

SCALA: **1:500**

COMMESSA: **IB0U1BEZZV9R1050001B**

Rev.	Descrizione	Redatto	Data	Verificato	Data	Approvato	Data	Autorizzato Data
A	EMISSIONE	M. Geronzi	28/01/22	A. Vianini	27/01/22	D. Balthasar	28/01/22	IL PROGETTISTA
B	Emissione per riduzione Contrattoria	A. Del Signore	16/03/22	A. Vianini	16/03/22	D. Balthasar	20/03/22	IL PROGETTISTA

File: IB0U1BEZZV9R1050001B n. Elab.: