DATI TECNICI FUNZIONALI

INERBIMENTI [numero scheda di dettaglio]	
APPORTO DI FIORUME	
RIMBOSCHIMENTO [numero s. di d.]	
MESSA A DIMORA DI ALBERI [h 1,5 - 2 metri]	
SITI N2000 [codice]	
IMPIANTO [numero scheda]	

CONFINI AMMINISTRATIVI

DATI CARATTERISTICI

DATI DI COSTRUZIONE

PRESSIONE DI PROGETTO 75.0 bar

PRESSIONE MASSIMA DI ESERCIZIO (MOP) 75.0 bar

GRADO DI UTILIZZAZIONE DICHIARATO f - 0.72

DIAMETRO PREVALENTE = 650.0 (DN)

REALIZZATO IN CONFORMITA' AL D.M. 17/04/2008
CONFORMITA' AL D.M NUMERO D.M. 17/04/2008
PER MODIFICHE REALIZZATE SUCCESSIVAMENTE

RIVESTIMENTO GIUNTI DI SALDATURA

FASCE TERMORESTRINGENTI

IMPIANTO MUNITO DI CAVO TELE

DATI GENERALI

DN 650 SP 11,1 [UNI-EN]

LUNGHEZZA TOTALE IMPIANTO 14937.40 m.
FASE EMISSIONE

PLANIMETRIA 1:2000

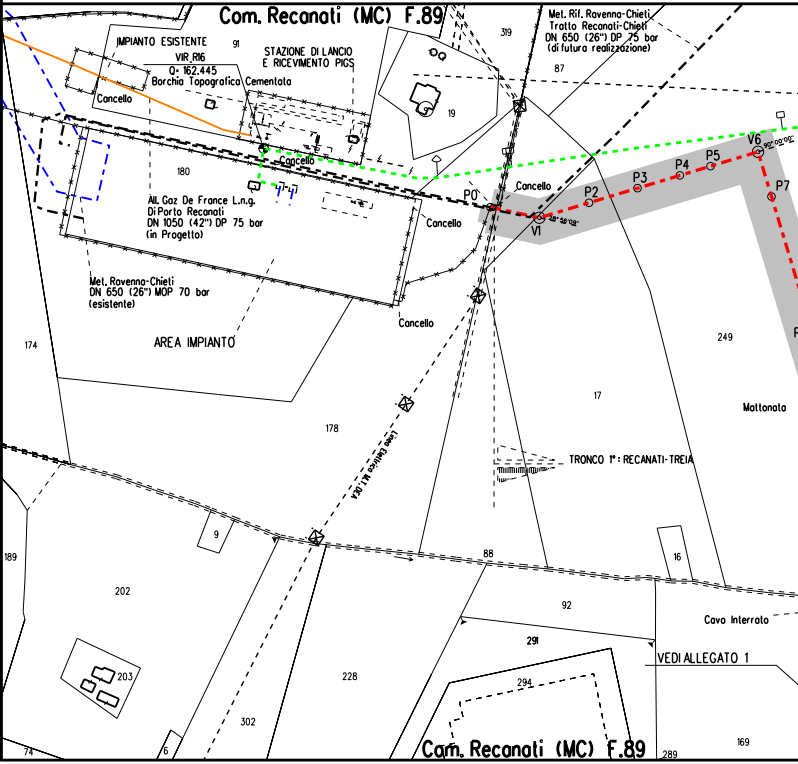

Com. Recanati (MC) F.89
IMPIANTO ESISTENTE
VIR R16
Q= 162.445
Borchia Topografica Cementata
STAZIONE DI LANCIO
E RICEVIMENTO PIGS
91
Cancello
Met. Rif. Ravenna-Chieti
Tratto Recanati-Chieti
DN 650 (26") DP 75 bar
(di futura realizzazione)
319
87
19
180
Cancello
All. Gaz De France L.n.g.
Di Porto Recanati
DN 1050 (42") DP 75 bar
(in Progetto)
P0
Cancello
Cancello
V1
28°56'02"
P2
P3
P4
P5
V6
90°00'00"
P7
Met. Ravenna-Chieti
DN 650 (26") MOP 70 bar
(esistente)
Cancello
AREA IMPIANTO
174
249
17
Mattonata
178
Linea Elettrica M.T. 30 KV
TRONCO 1°: RECANATI-TREIA
9
189
88
16
202
92
Cavo Interrato
291
VEDI ALLEGATO 1
203
228
294
302
169
74
6
Com. Recanati (MC) F.89
289

CONFINI AMMINISTRATIVI

🟩 s.d. n.1

▨ s.d. n.1

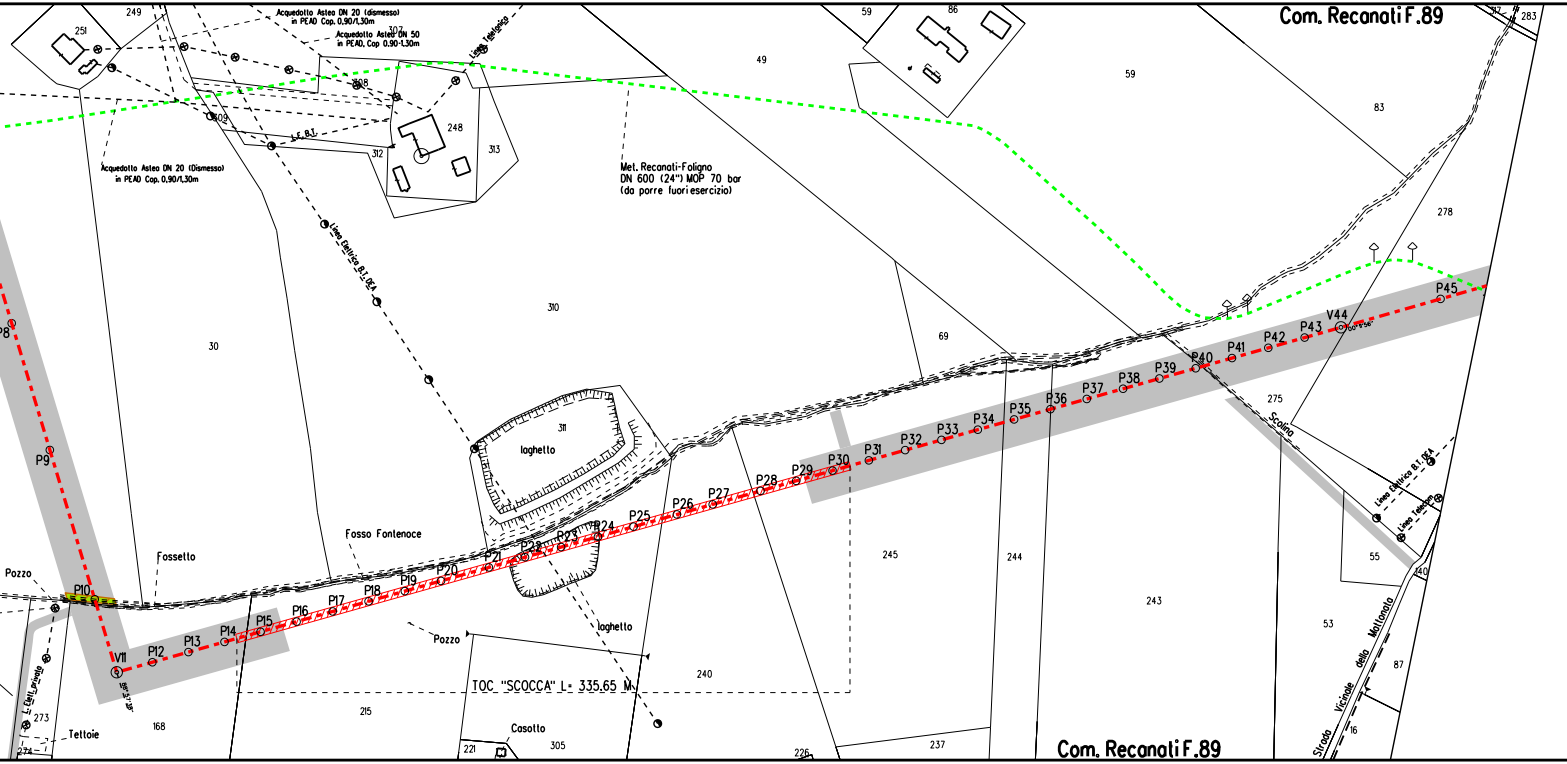
Com. Recanati F.89
249
251
Acquedotto Astea DN 20 (dismesso) in PEAD Cop. 0,90/1,30m
307
Acquedotto Astea DN 50 in PEAD. Cop 0.90-1.30m
Linea Telefonica
308
309
L.E. B.T.
312
248
313
Acquedotto Astea DN 20 (Dismesso) in PEAD Cop. 0,90/1,30m
Met. Recanati-Foligno DN 600 (24") MOP 70 bar (da porre fuori esercizio)
59
86
49
59
83
278
Linea Elettrica B.T. DEA
310
30
69
311
laghetto
P8
P9
Pozzo
Fossetto
Fosso Fontenoce
P10
V11
P12
P13
P14
P15
P16
P17
P18
P19
P20
P21
P22
P23
P24
P25
P26
P27
P28
P29
P30
P31
P32
P33
P34
P35
P36
P37
P38
P39
P40
P41
P42
P43
V44
P45
275
Scolina
Linea Elettrica B.T. DEA
Linea Telecom
55
140
53
87
16
Strada Vicinale della Mattonata
245
244
243
laghetto
Pozzo
240
TOC "SCOCCA" L= 335.65 M
L. Elett. privato
273
274
Tettoie
168
215
Casotto
221
305
226
237
Com. Recanati F.89

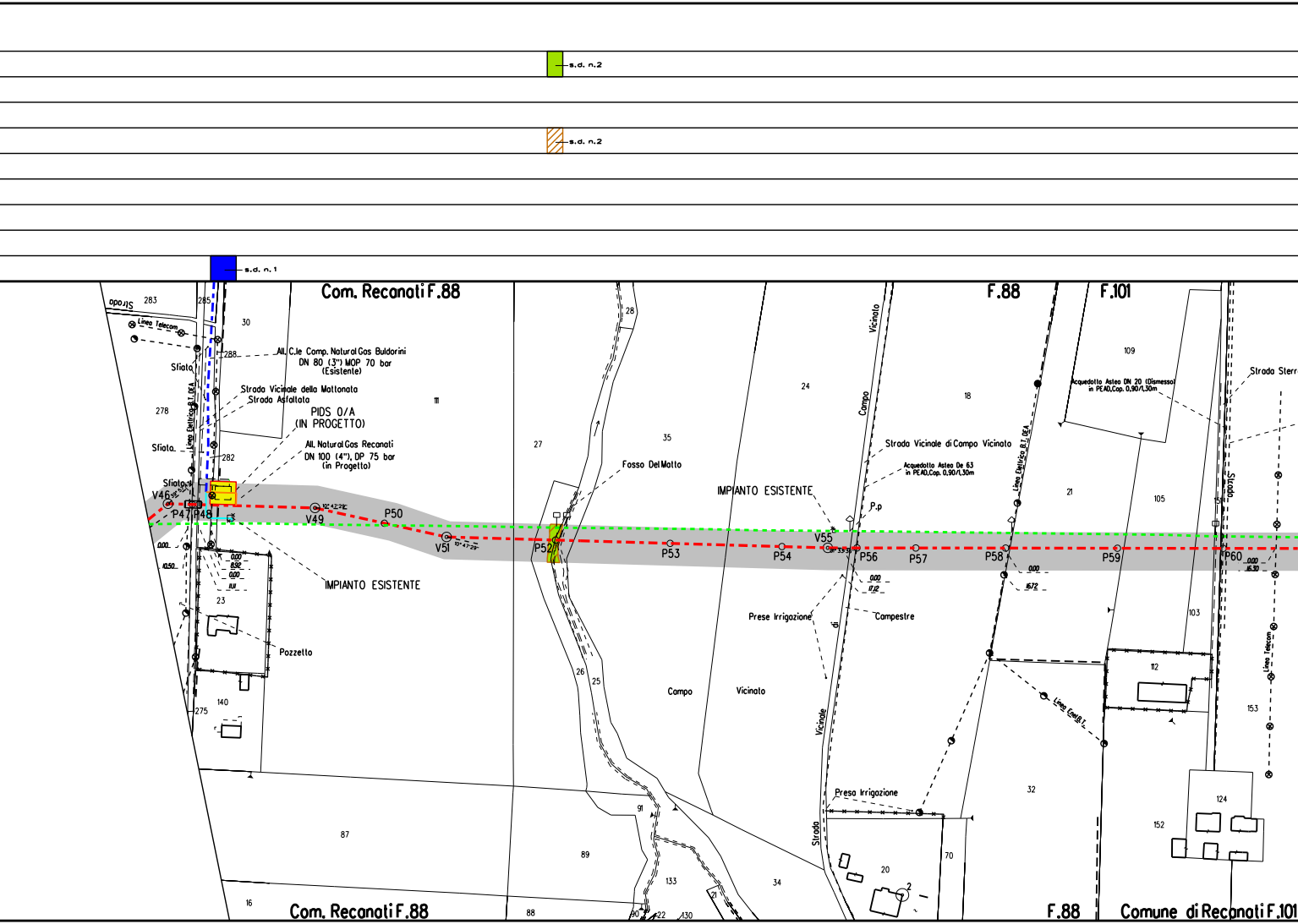
s.d. n.2
s.d. n.2
s.d. n.1
Com. Reconati F.88
F.88
F.101
Strada
Linea Telecom
283
285
30
288
All. C.le Comp. Natural Gas Buldorini
DN 80 (3") MOP 70 bar
(Esistente)
Sfiato
Strada Vicinale della Mattonata
Strada Asfaltata
Linea Elettrica B.T. DEA
278
111
PIDS 0/A
(IN PROGETTO)
All. Natural Gas Reconati
DN 100 (4"), DP 75 bar
(in Progetto)
282
Sfiato
Sfiato
V46
P47
P48
V49
10° 42' 21"
P50
V51
10° 47' 29"
0.00
10.50
0.00
8.92
0.00
11.11
IMPIANTO ESISTENTE
23
Pozzetto
140
275
28
27
35
Fosso Del Matto
P52
P53
P54
24
Campo
Vicinato
IMPIANTO ESISTENTE
V55
P56
P57
P58
P59
P60
18
Strada Vicinale di Campo Vicinato
Acquedotto Astea De 63
in PEAD, Cop. 0,90/1,30m
P.p
0.00
17.12
Campestre
Prese Irrigazione
Strada di Campo Vicinale
Linea Elettrica B.T. DEA
0.00
16.72
109
Acquedotto Astea DN 20 (Dismesso)
in PEAD, Cop. 0,90/1,30m
Strada Sterr
21
105
151
Strada
0.00
16.30
103
Linea Telecom
112
Linea Enel B.T.
153
26
25
Campo
Vicinato
32
Presa Irrigazione
124
152
87
91
89
133
34
21
70
20
16
Com. Reconati F.88
88
90
22
130
F.88
Comune di Reconati F.101

🟩 s.d. n.3

▨ s.d. n.3

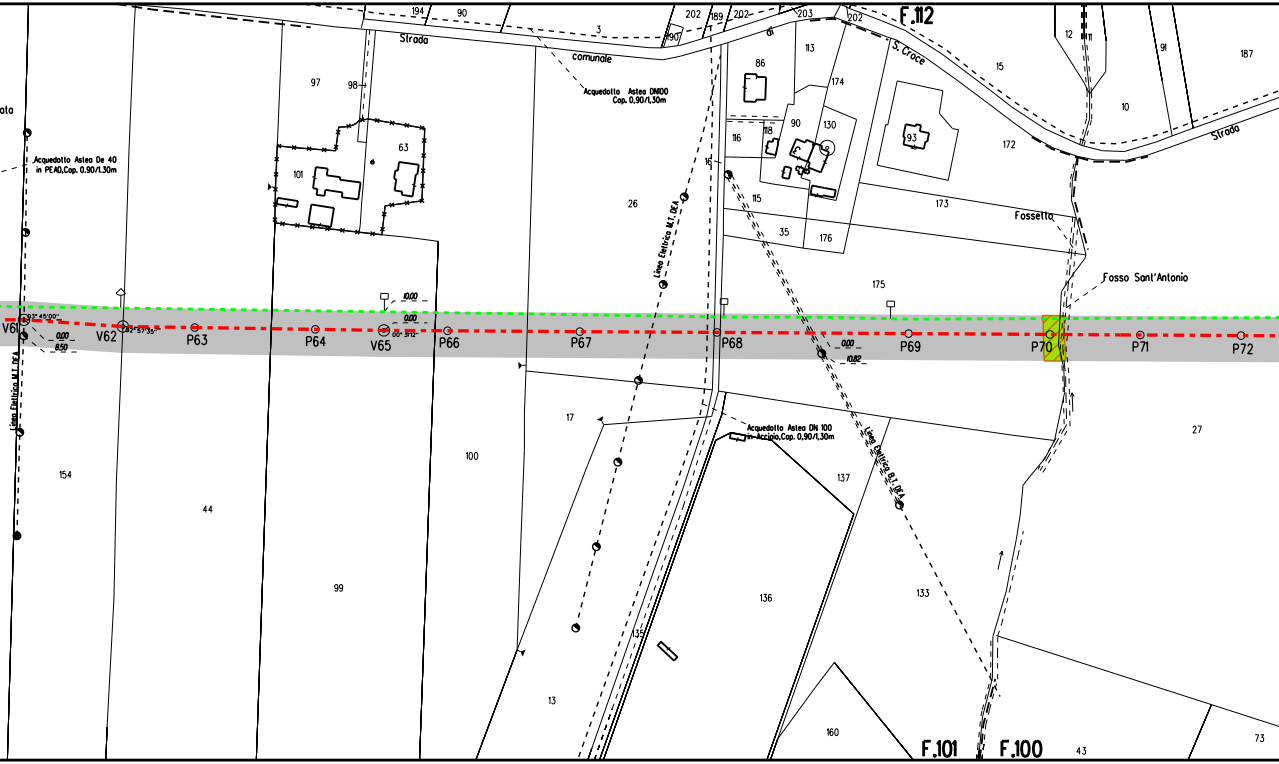

F.112
F.101
F.100
Strada comunale di S. Croce
Strada
Acquedotto Astea DN100 Cop. 0,90/1,30m
Acquedotto Astea De 40 in PEAD,Cop. 0.90/1.30m
Acquedotto Astea DN 100 in Acciaio,Cop. 0.90/1.30m
Linea Elettrica M.T. DEA
Linea Elettrica B.T. DEA
Fossetto
Fosso Sant'Antonio
V61
V62
P63
P64
V65
P66
P67
P68
P69
P70
P71
P72
93° 45'00"
82° 57'35"
00° 31'12"
0.00
8.50
10.00
0.00
0.00
10.82
194
90
3
202
189
202
190
203
202
12
11
91
187
97
98
63
101
26
86
113
174
90
130
116
118
16
115
35
176
173
175
172
15
10
93
17
100
154
44
99
137
136
133
135
13
160
27
43
73

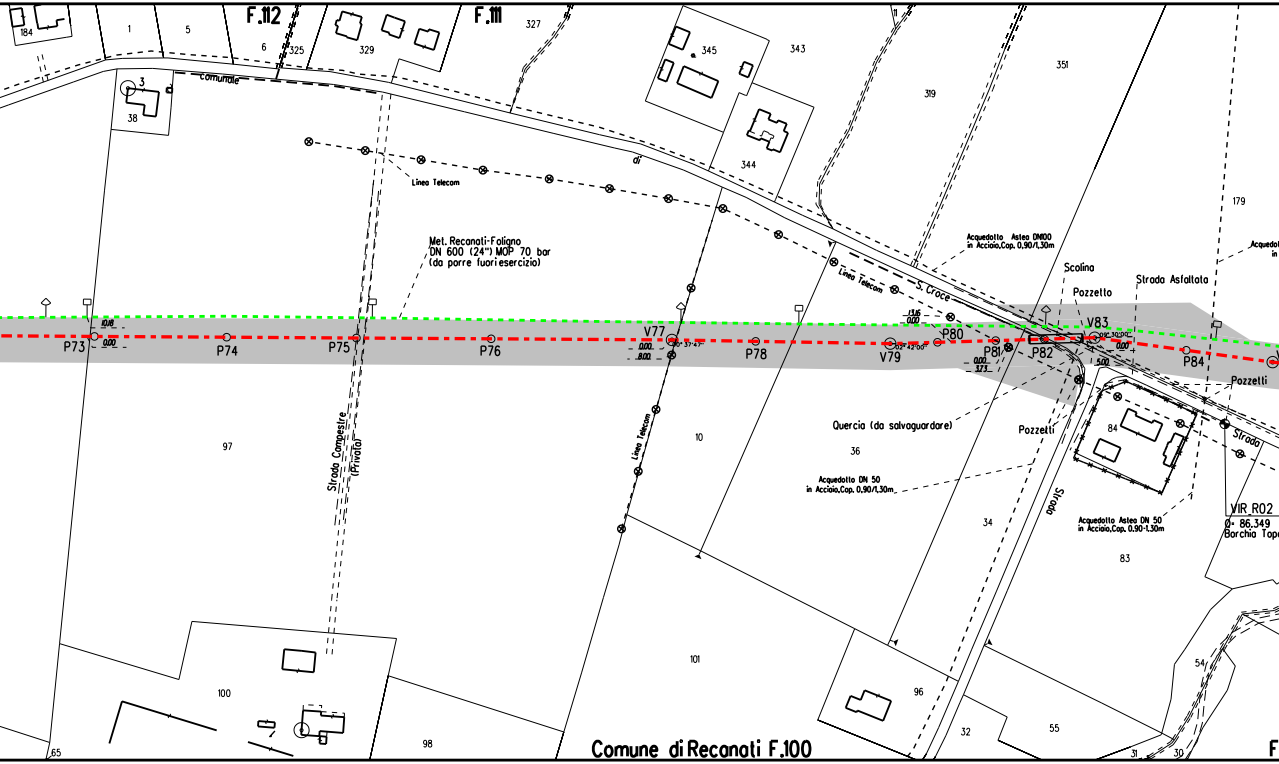
F.112
F.111
184
1
5
6
325
329
327
345
343
351
319
344
179
3
38
comunale
di
Linea Telecom
Linea Telecom
S. Croce
Met. Recanati-Foligno
DN 600 (24") MOP 70 bar
(da porre fuori esercizio)
Acquedotto Astea DN100
in Acciaio,Cop. 0,90/1,30m
Acquedotto
in
Scolina
Pozzetto
Strada Asfaltata
10.18
0.00
13.16
0.00
0.00
8.00
0.00
3.73
0.00
5.00
P73
P74
P75
P76
V77
P78
V79
P80
P81
P82
V83
P84
Pozzetti
Pozzetti
Strada
Strada
Quercia (da salvaguardare)
Acquedotto DN 50
in Acciaio,Cop. 0,90/1,30m
Acquedotto Astea DN 50
in Acciaio,Cop. 0,90-1,30m
VIR R02
Q= 86.349
Borchia Topo
Strada Campestre
(Privata)
Linea Telecom
97
10
36
34
84
83
101
100
98
96
55
32
54
31
30
65
Comune di Recanati F.100

	🟩 s.d. n.4
	▨ s.d. n.4

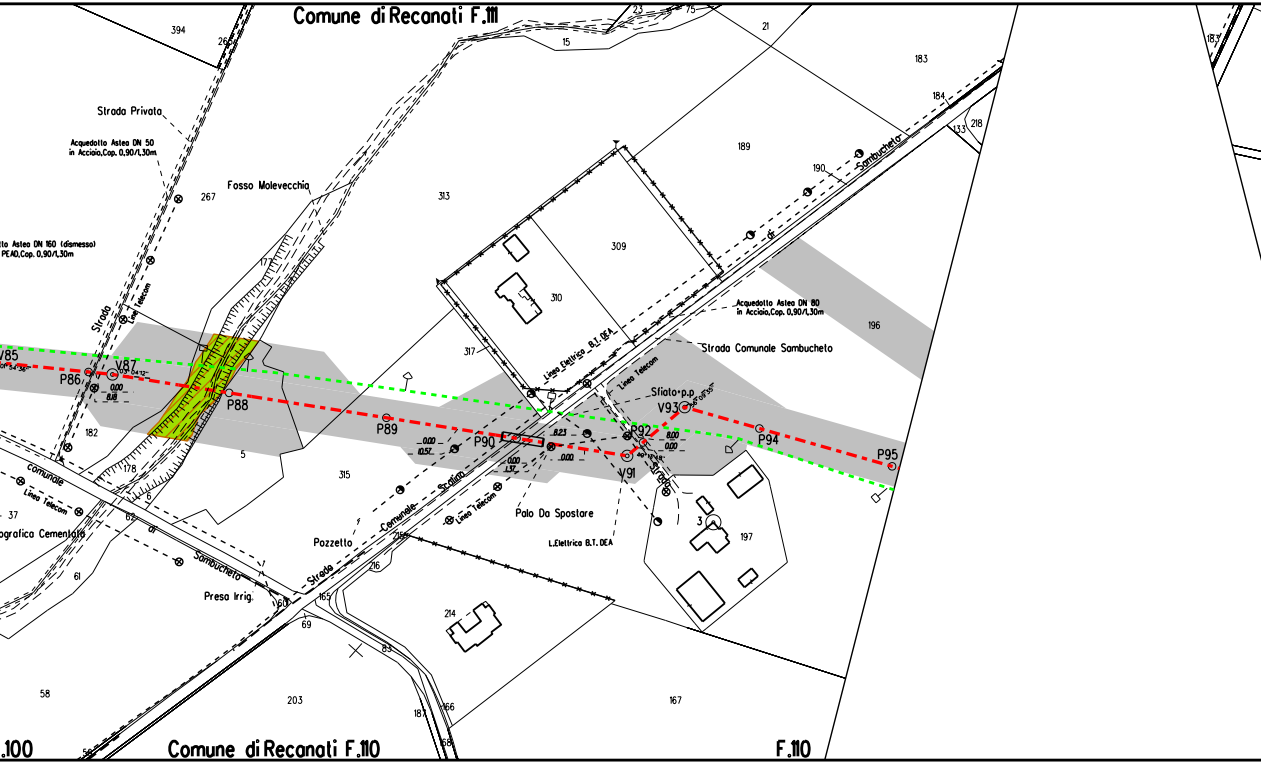
Comune di Recanati F.111
394
26
23
75
15
21
183
184
133
218
189
190
Sambucheto
Strada Privata
Acquedotto Astea DN 50
in Acciaio,Cop. 0,90/1,30m
267
Fosso Molevecchia
313
309
310
317
tto Astea DN 160 (dismesso)
PEAD,Cop. 0,90/1,30m
Strada
Linea Telecom
177
Acquedotto Astea DN 80
in Acciaio,Cop. 0,90/1,30m
196
Strada Comunale Sambucheto
Linea Elettrica B.T. DEA
Linea Telecom
Sfiato p.p
V85
V87
P86
0.00
8.18
P88
P89
0.00
10.57
P90
8.23
0.00
1.37
0.00
P92
V93
8.00
0.00
P94
P95
V91
182
5
178
6
315
comunale
Linea Telecom
37
ografica Cementata
62
di
Sambucheto
Strada Comunale Scalino
Linea Telecom
Palo Da Spostare
L.Elettrica B.T. DEA
Strada
3
197
Pozzetto
215
216
61
Presa Irrig.
60
165
69
214
83
58
203
187
166
168
167
.100
56
Comune di Recanati F.110
F.110

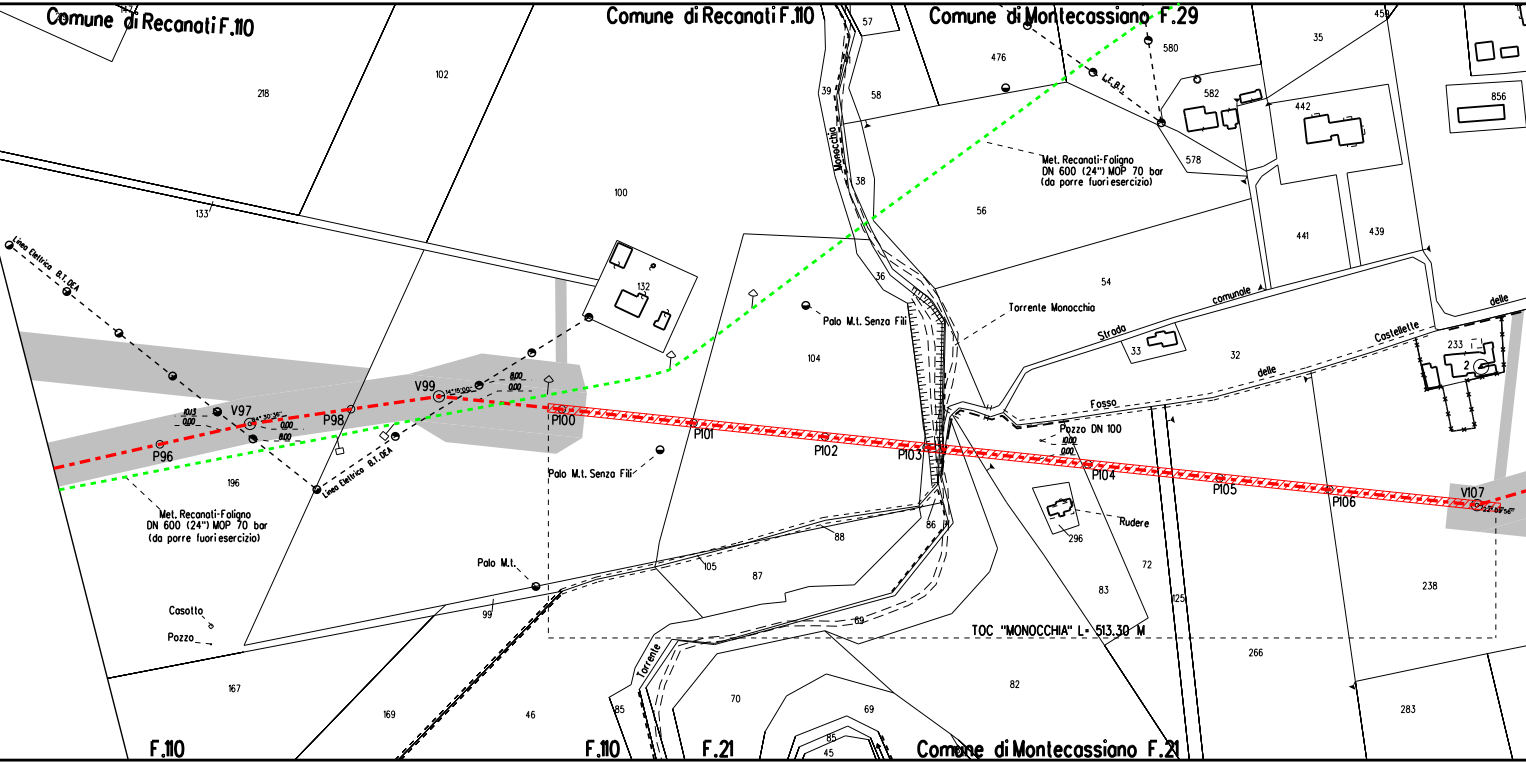
Comune di Recanati F.110
Comune di Recanati F.110
Comune di Montecassiano F.29
218
102
100
133
57
39
58
476
580
582
35
458
442
856
578
56
38
36
441
439
54
Monocchia
L.E.B.T.
Met. Recanati-Foligno
DN 600 (24") MOP 70 bar
(da porre fuori esercizio)
Linea Elettrica B.T. DEA
132
Palo M.t. Senza Fili
Torrente Monocchia
Strada comunale delle Castellette
delle
33
32
233
2
104
10.13
0.00
V97
84°30'36"
0.00
8.00
P98
V99
14°15'00"
8.00
0.00
P96
P100
P101
P102
P103
Fosso
Pozzo DN 100
10.00
0.00
P104
P105
P106
V107
23°59'56"
196
Met. Recanati-Foligno
DN 600 (24") MOP 70 bar
(da porre fuori esercizio)
Linea Elettrica B.T. DEA
Palo M.t. Senza Fili
Rudere
296
86
88
105
87
72
83
125
238
Palo M.t.
99
Casotto
Pozzo
69
TOC "MONOCCHIA" L= 513.30 M
266
Torrente
167
169
46
85
70
82
69
283
85
45
F.110
F.110
F.21
Comune di Montecassiano F.21

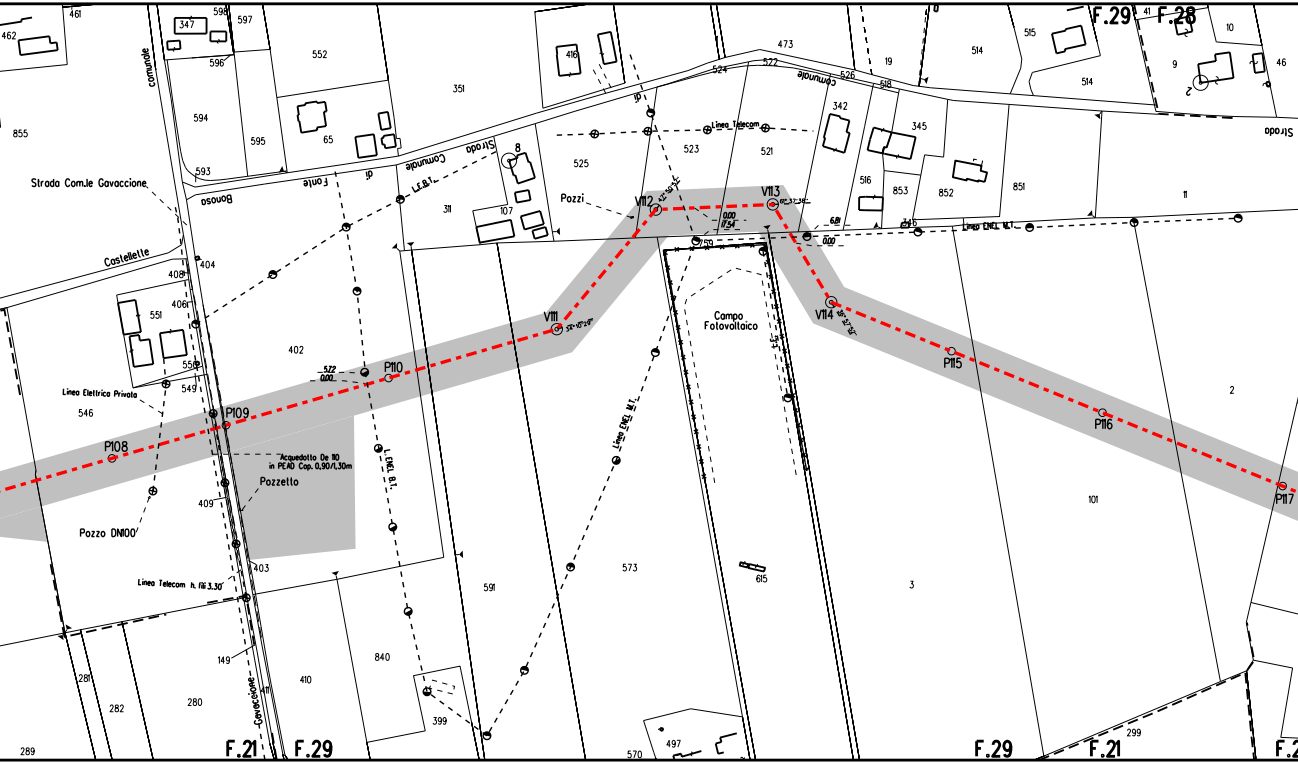
F.29
F.28
F.21
F.29
F.29
F.21
F.2
Strada Com.le Gavaccione
comunale
Castellette
Strada Comunale di Fonte Bonoso
Strada
Pozzi
Linea Telecom
Linea ENEL M.T.
L.E.B.T.
L. ENEL B.T.
Linea ENEL M.T.
Linea Elettrica Privata
Acquedotto De 110
in PEAD Cop. 0,90/1,30m
Pozzetto
Pozzo DN100
Linea Telecom h. fili 3.30
Gavaccione
Campo
Fotovoltaico
P108
P109
P110
V111
V112
V113
V114
P115
P116
P117
5.72
0.00
0.00
17.54
6.81
0.00
461
462
855
347
598
597
596
594
595
593
552
65
351
416
8
311
107
525
523
521
524
522
473
526
518
19
514
515
514
41
10
9
46
342
345
516
853
852
851
11
404
408
406
551
550
549
546
402
409
403
149
281
282
280
289
410
840
399
591
573
570
497
615
3
2
101
299

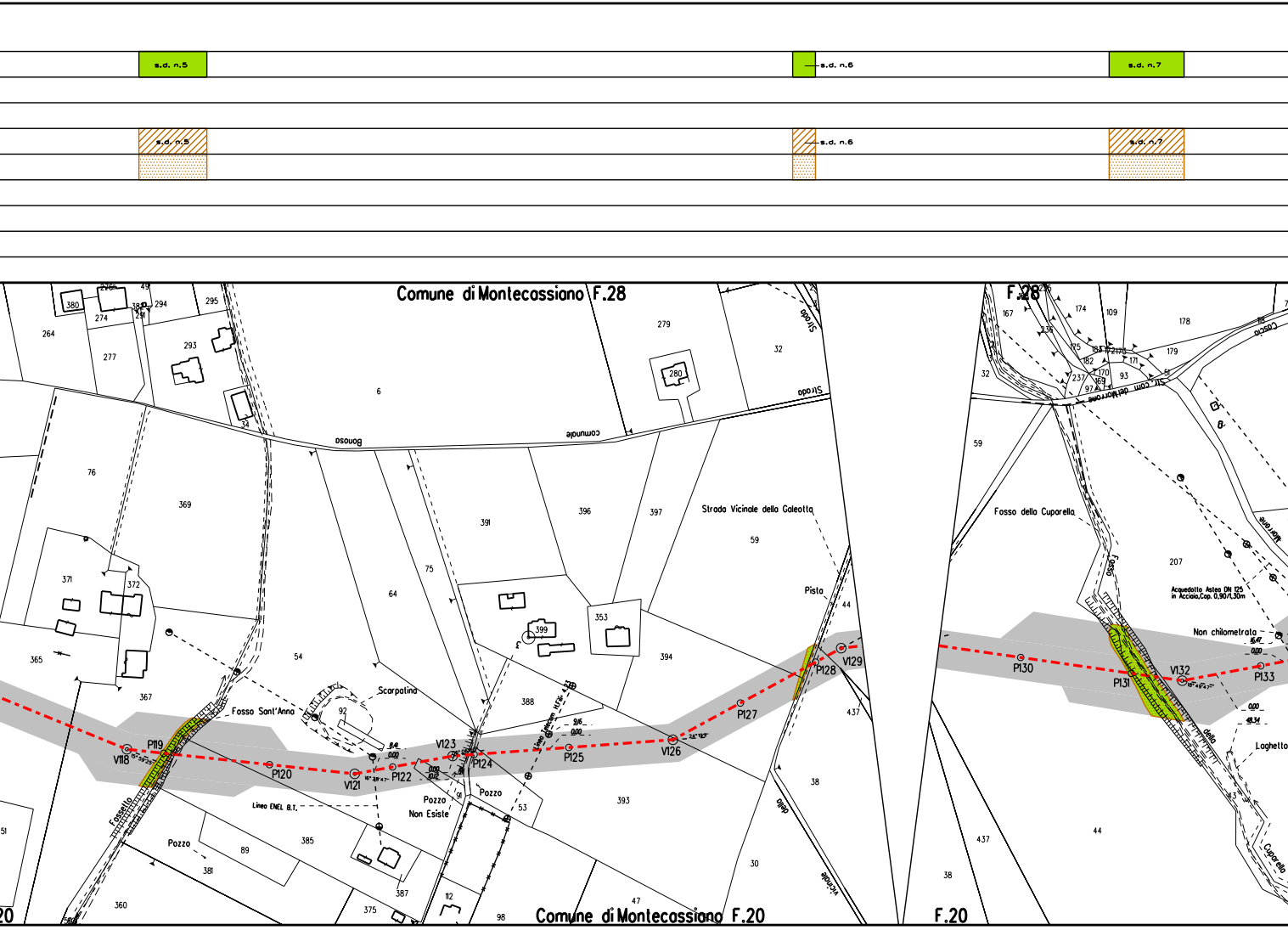
s.d. n.5
s.d. n.6
s.d. n.7
s.d. n.5
s.d. n.6
s.d. n.7
Comune di Montecassiano F.28
Comune di Montecassiano F.20
F.28
F.20
Bonosa
comunale
Strada
Strada Vicinale della Galeotta
Pista
Fosso Sant'Anna
Scarpatina
Fossello
Pozzo
Pozzo Non Esiste
Pozzo
Linea ENEL B.T.
Linea Telecom
Fosso della Cuparella
Fosso della Cuparella
Str. com. del Morrone
Morrone
Casco
Acquedotto Astea DN 125 in Acciaio, Cop. 0,90/1,30m
Non chilometrata
Laghetto
vicinale
della
V118
P119
P120
V121
P122
V123
P124
P125
V126
P127
P128
V129
P130
P131
V132
P133

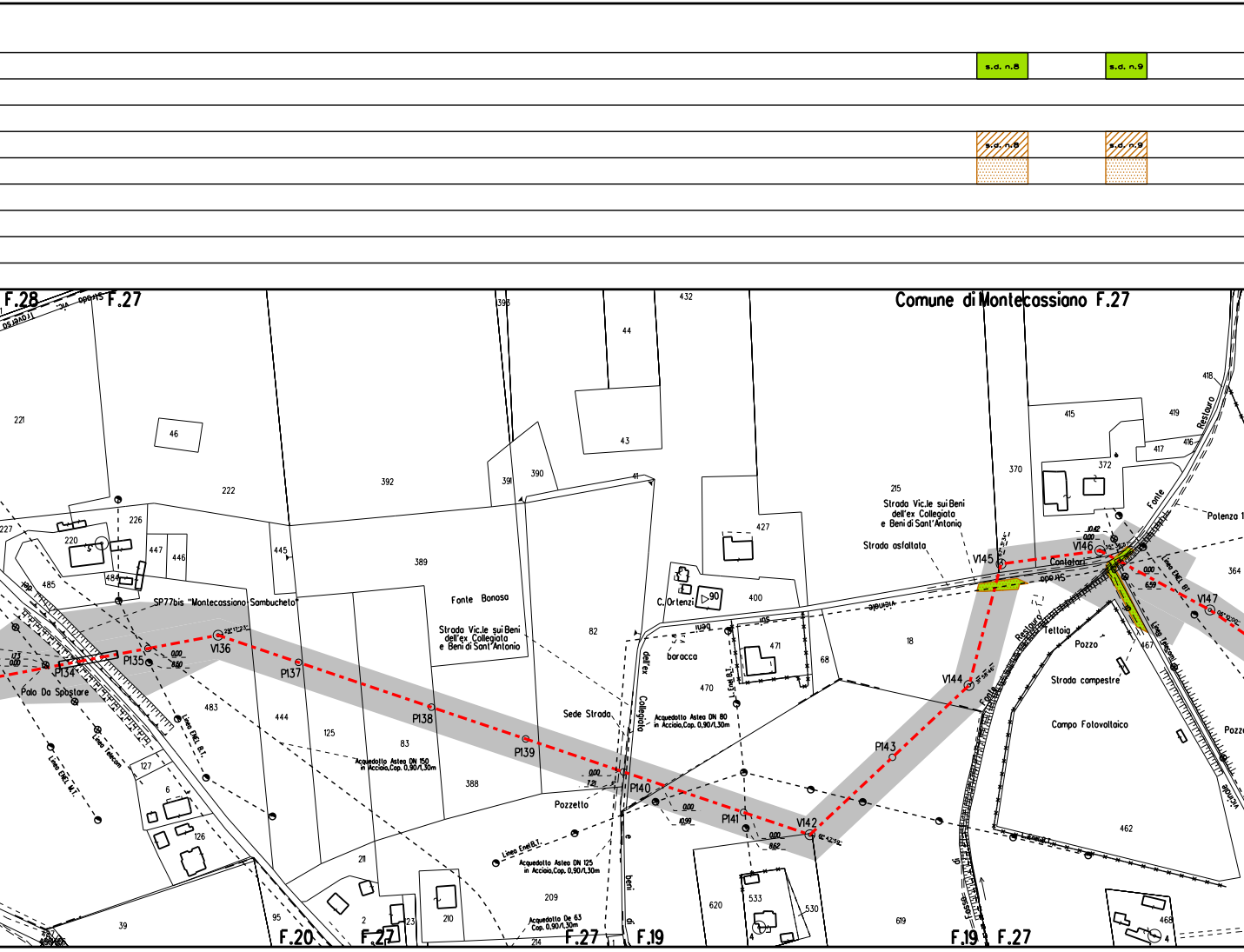
s.d. n.8
s.d. n.9
s.d. n.8
s.d. n.9
Comune di Montecassiano F.27
F.28
F.27
Strada Vic.le
Rovesci
221
46
222
392
227
226
220
447
446
445
389
484
485
SP77bis "Montecassiano Sambucheto"
V136
P135
P134
P137
P138
P139
P140
P141
V142
P143
V144
V145
V146
V147
Palo Da Spostare
Linea Telecom
Linea ENEL M.T.
Linea ENEL B.T.
483
444
125
83
388
127
6
126
211
39
95
2
23
210
209
214
F.20
F.27
F.19
Acquedotto Astea DN 150 in Acciaio,Cap. 0,90/1,30m
Acquedotto Astea DN 125 in Acciaio,Cap. 0,90/1,30m
Acquedotto Astea DN 80 in Acciaio,Cap. 0,90/1,30m
Acquedotto De 63 Cop. 0,90/1,30m
Linea Enel B.T.
L. Enel B.T.
Pozzetto
Sede Strada
Fonte Bonosa
Strada Vic.le sui Beni dell'ex Collegiata e Beni di Sant'Antonio
dell'ex Collegiata e beni di
396
44
43
432
391
390
41
82
427
400
C. Ortenzi
90
471
470
68
baracca
620
533
530
4
619
215
370
415
419
418
416
417
372
Strada asfaltata
Strada vicinale
Contatori
Fonte Restauro
Potenza 1
364
18
Tettoia
Pozzo
Strada campestre
Campo Fotovoltaico
467
Linea ENEL BT
Linea Telecom
462
468
Fosso di
29°17'23"
62°42'59"
31°58'46"
67°31'34"
0.00
8.50
7.21
10.99
8.62
10.42
6.59
1.73

🟩 s.d. n.10

▨ s.d. n.10

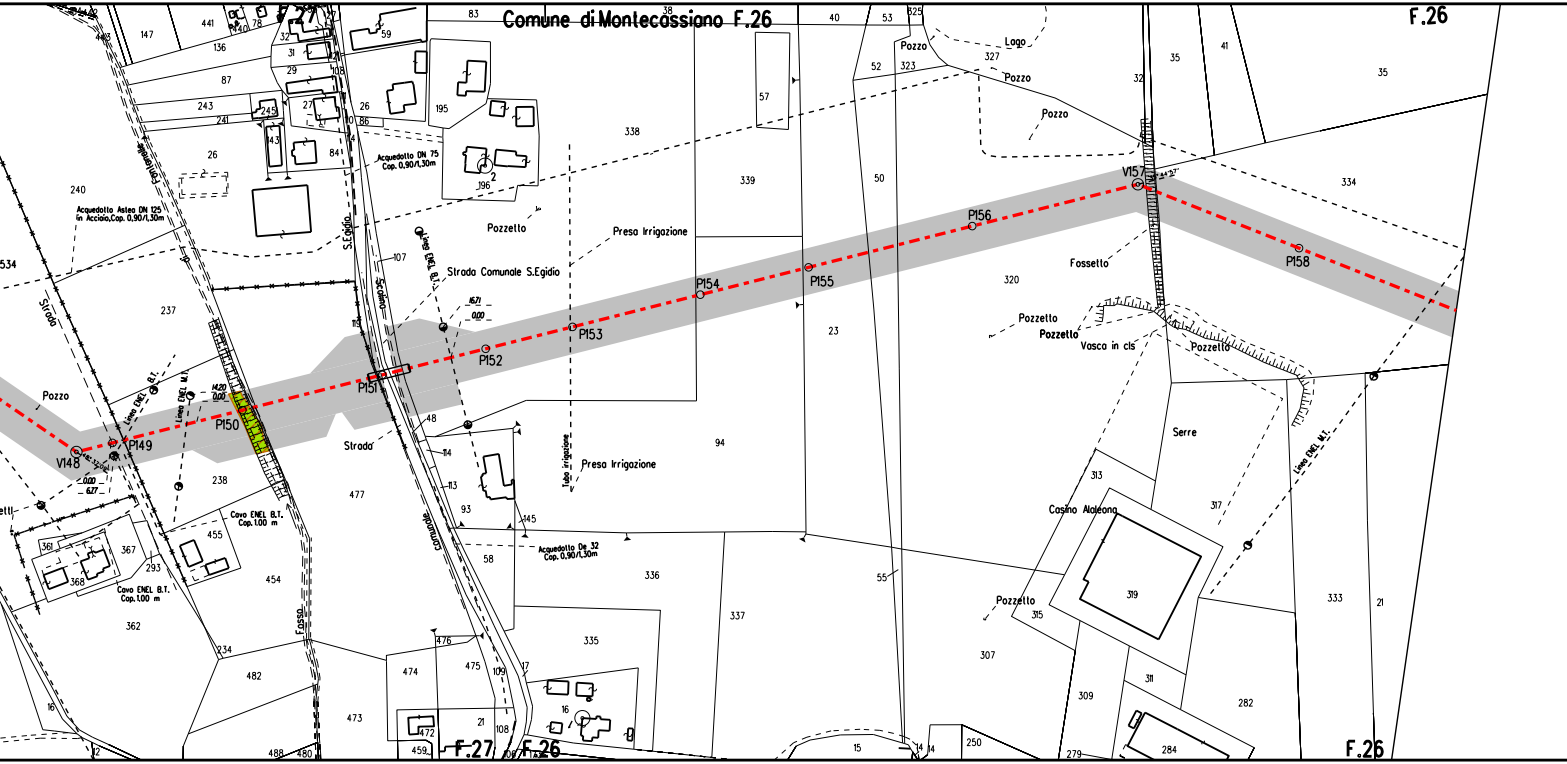
Comune di Montecassiano F.26
F.26
F.27
F.27
F.26
F.26
V148
P149
P150
P151
P152
P153
P154
P155
P156
V157
P158
Pozzo
Strada
Fontanelle
Acquedotto Astea DN 125
in Acciaio,Cop. 0,90/1,30m
Acquedotto DN 75
Cop. 0,90/1,30m
S.Egidio
Scolino
Linea ENEL B.T.
Linea ENEL B.T.
Linea ENEL M.T.
Strada Comunale S.Egidio
Pozzetto
Presa Irrigazione
Presa Irrigazione
Tubo irrigazione
14.20
0.00
16.71
0.00
0.00
6.77
Strada
Cavo ENEL B.T.
Cop. 1.00 m
Cavo ENEL B.T.
Cop. 1.00 m
comunale
Fosso
Acquedotto De 32
Cop. 0,90/1,30m
Lago
Pozzo
Pozzo
Pozzo
Fossetto
Pozzetto
Pozzetto
Vasca in cls
Pozzetto
Serre
Casino Aialeona
Pozzetto
Linea ENEL M.T.
534
240
237
238
147
441
440
78
136
87
243
241
245
143
26
84
32
31
29
27
108
26
86
59
83
195
196
2
107
119
48
114
113
93
145
477
58
455
454
367
361
368
293
362
234
482
473
474
475
476
109
17
16
21
472
459
108
16
488
480
12
338
339
38
40
53
325
52
323
327
57
50
23
94
336
337
335
320
32
35
41
35
334
313
317
319
315
307
311
309
282
333
21
55
15
14
14
250
279
284

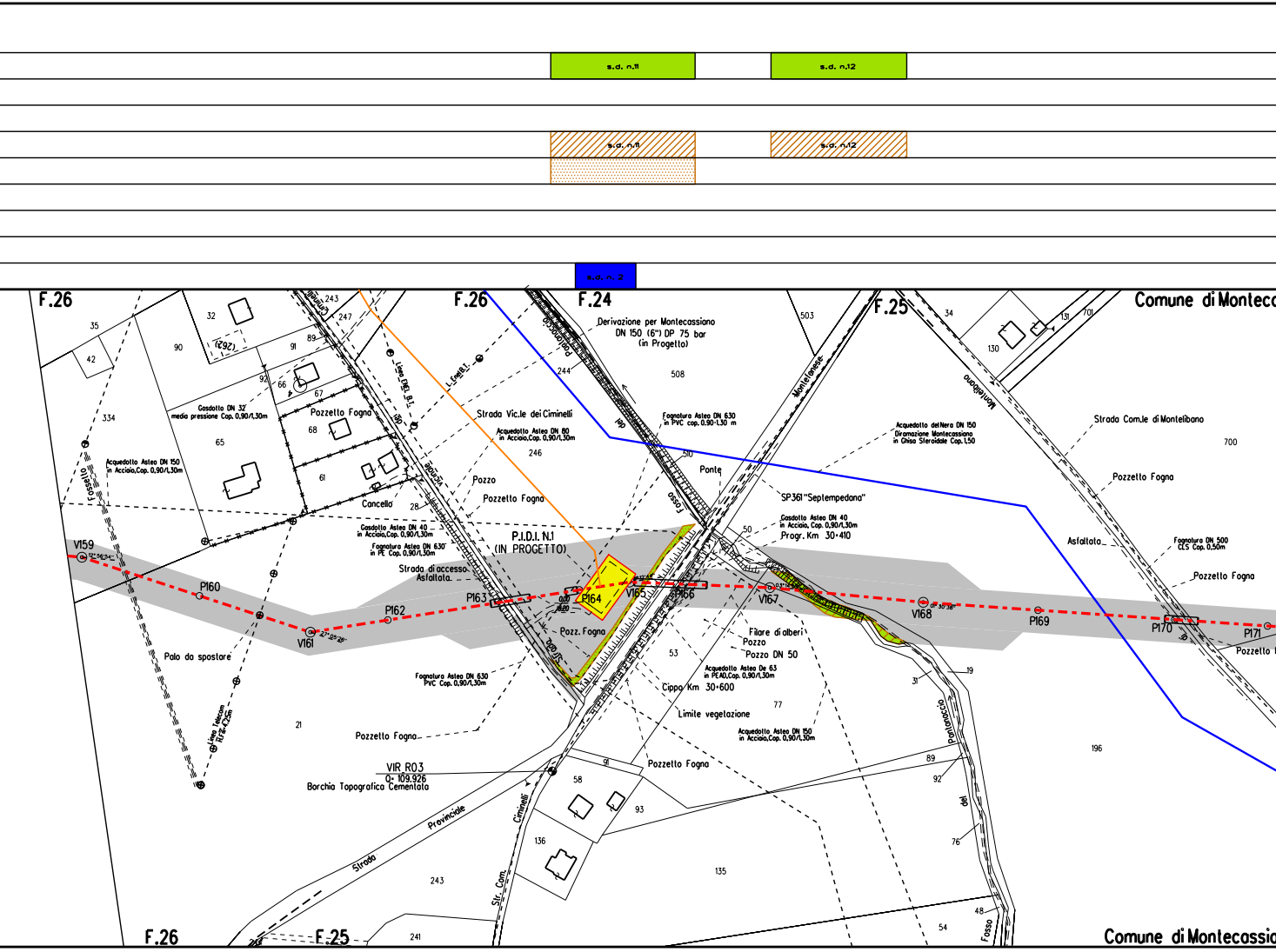
s.d. n.11
s.d. n.12
s.d. n.11
s.d. n.12
s.d. n. 2
F.26
F.26
F.24
F.25
Comune di Montecc
Derivazione per Montecassiano
DN 150 (6") DP 75 bar
(in Progetto)
503
34
131
701
130
508
244
35
32
(262)
90
91
89
42
92
66
67
243
247
Pozzetto Fogna
68
65
61
334
Linea ENEL B.T.
L. Enel B.T.
Strada Vic.le dei Ciminelli
Acquedotto Astea DN 80
in Acciaio,Cap. 0,90/1,30m
246
Gasdotto DN 32
media pressione Cop. 0,90/1,30m
Acquedotto Astea DN 150
in Acciaio,Cop. 0,90/1,30m
Fossello
Pozzo
Pozzetto Fogna
Cancello
28
Vicinale
Paolonaccio
Fosso
del
Montelibano
Montefanese
Fognatura Astea DN 630
in PVC cop. 0.90-1.30 m
510
Ponte
SP361 "Septempedana"
Acquedotto del Nera DN 150
Diramazione Montecassiano
in Ghisa Sferoidale Cop. 1,50
Strada Com.le di Montelibano
700
Pozzetto Fogna
Gasdotto Astea DN 40
in Acciaio,Cop. 0,90/1,30m
Fognatura Astea DN 630
in PE Cop. 0,90/1,30m
P.I.D.I. N.1
(IN PROGETTO)
Gasdotto Astea DN 40
in Acciaio, Cop. 0,90/1,30m
Progr. Km 30+410
50
Asfaltata
Fognatura DN 500
CLS Cop. 0,50m
Pozzetto Fogna
Strada di accesso
Asfaltata
V159
P160
V161
P162
P163
P164
V165
P166
V167
V168
P169
P170
P171
Pozzello
Palo da spostare
Pozz. Fogna
Filare di alberi
Pozzo
Pozzo DN 50
53
Acquedotto Astea De 63
in PEAD,Cop. 0,90/1,30m
Fognatura Astea DN 630
PVC Cop. 0,90/1,30m
Cippo Km 30+600
Limite vegetazione
77
Acquedotto Astea DN 150
in Acciaio,Cop. 0,90/1,30m
19
31
Linea Telecom
21
Pozzetto Fogna
VIR R03
Q= 109.926
Borchia Topografica Cementata
91
58
93
Pozzetto Fogna
89
92
196
Strada
Provinciale
Ciminelli
Str. Com.
136
243
135
76
48
54
241
F.26
F.25
Comune di Montecassia
Paolonaccio
del
Fosso

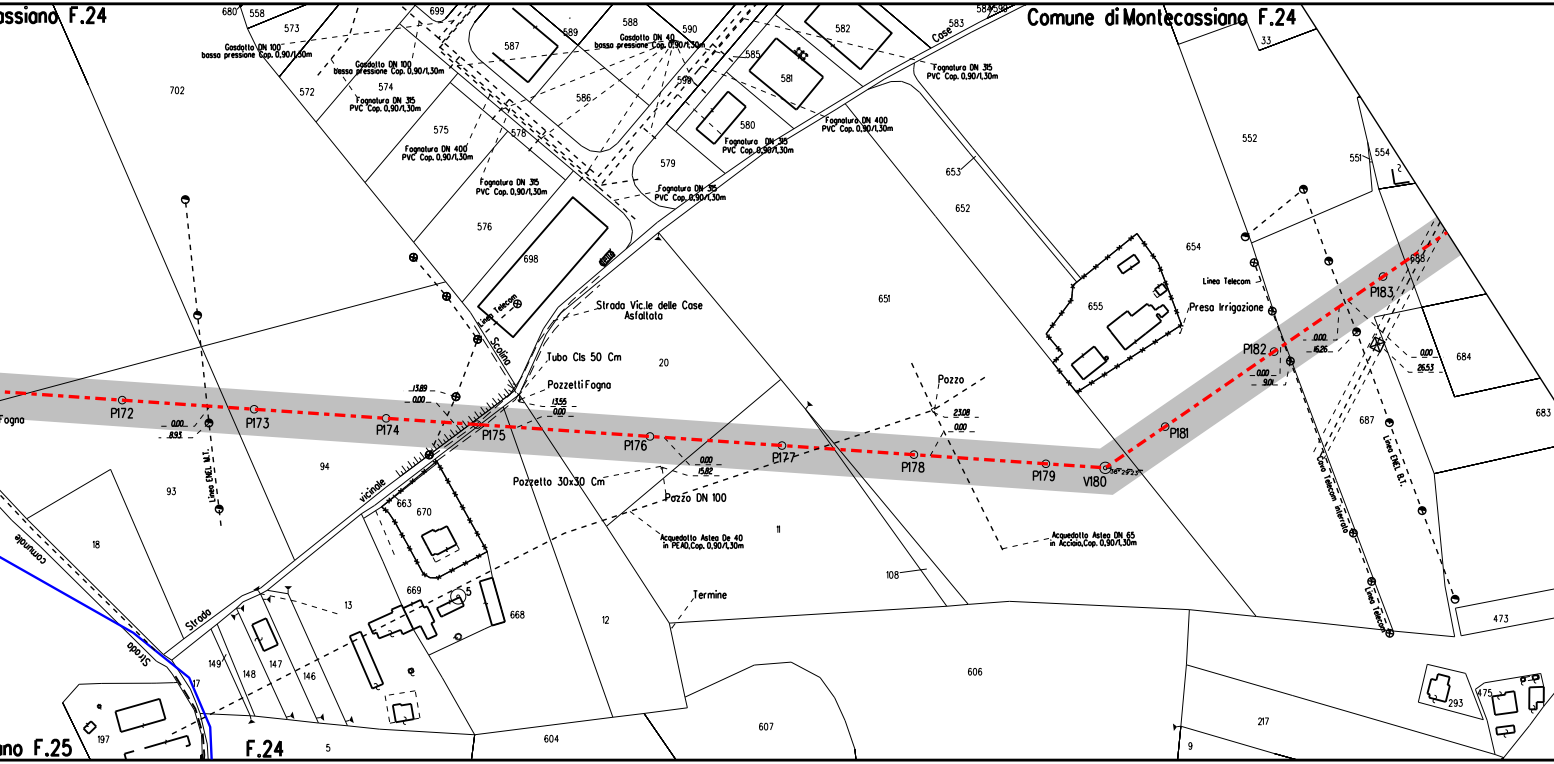
…ssiano F.24
Comune di Montecassiano F.24
…ano F.25
F.24
Gasdotto DN 100 bassa pressione Cop. 0,90/1,30m
Gasdotto DN 100 bassa pressione Cop. 0,90/1,30m
Gasdotto DN 40 bassa pressione Cop. 0,90/1,30m
Fognatura DN 315 PVC Cop. 0,90/1,30m
Fognatura DN 400 PVC Cop. 0,90/1,30m
Fognatura DN 315 PVC Cop. 0,90/1,30m
Fognatura DN 315 PVC Cop. 0,90/1,30m
Fognatura DN 315 PVC Cop. 0,90/1,30m
Fognatura DN 400 PVC Cop. 0,90/1,30m
Fognatura DN 315 PVC Cop. 0,90/1,30m
Strada Vic.le delle Case Asfaltata
Tubo Cls 50 Cm
Pozzetti Fogna
Pozzetto 30x30 Cm
Pozzo DN 100
Acquedotto Astea De 40 in PEAD,Cop. 0,90/1,30m
Acquedotto Astea DN 65 in Acciaio,Cop. 0,90/1,30m
Termine
Pozzo
Linea Telecom
Linea Telecom
Presa Irrigazione
Cavo Telecom interrato
Linea Telecom
Linea ENEL M.T.
Linea ENEL B.T.
Scolina
Strada vicinale
Strada comunale
Case
Fogna
P172
P173
P174
P175
P176
P177
P178
P179
V180
P181
P182
P183
0.00
8.93
13.89
0.00
13.55
0.00
0.00
15.82
23.08
0.00
0.00
9.01
0.00
16.26
0.00
26.53
680
558
573
699
587
589
588
590
583
584
582
33
702
572
574
575
578
586
598
585
581
580
579
576
698
653
652
651
655
654
552
551
554
2
688
684
683
687
473
20
94
93
18
663
670
669
5
668
13
149
148
147
146
197
17
11
12
108
606
607
604
5
217
9
293
475

s.d. n.13

s.d. n.13

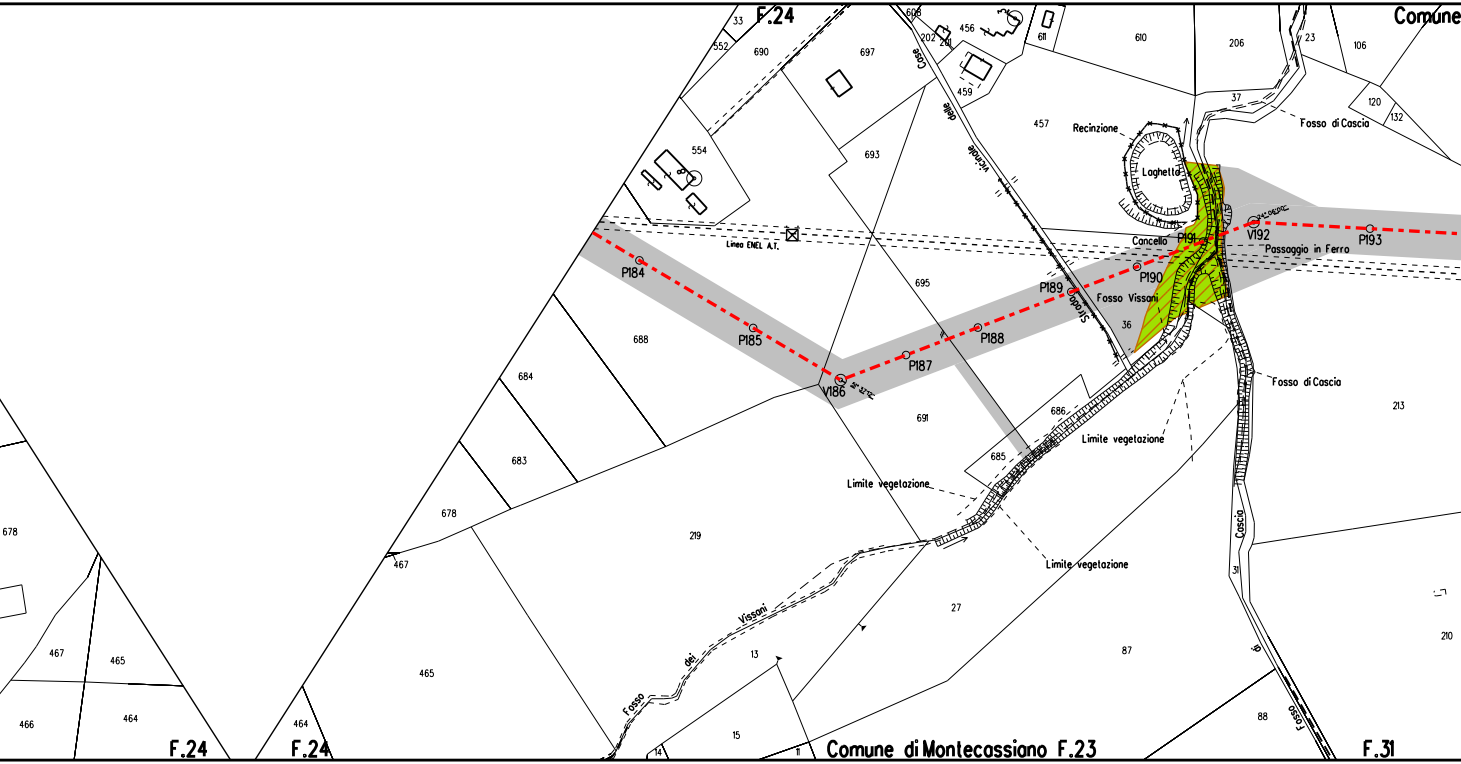
F.24
33
552
690
697
608
202
201
456
611
610
206
23
106
Comune
Case delle vicinale
459
37
120
132
Fosso di Cascia
457
Recinzione
Laghetto
554
693
Linea ENEL A.T.
Cancello
P191
V192
P193
Passaggio in Ferro
P184
695
P189
P190
Fosso Vissani
Strada
36
688
P185
P188
P187
684
V186
Fosso di Cascia
691
686
Limite vegetazione
213
683
685
Limite vegetazione
678
219
Limite vegetazione
467
Cascia
31
678
Vissani
27
dei
Fosso
87
467
465
13
210
465
464
15
88
466
464
14
11
Fosso
F.24
F.24
Comune di Montecassiano F.23
F.31

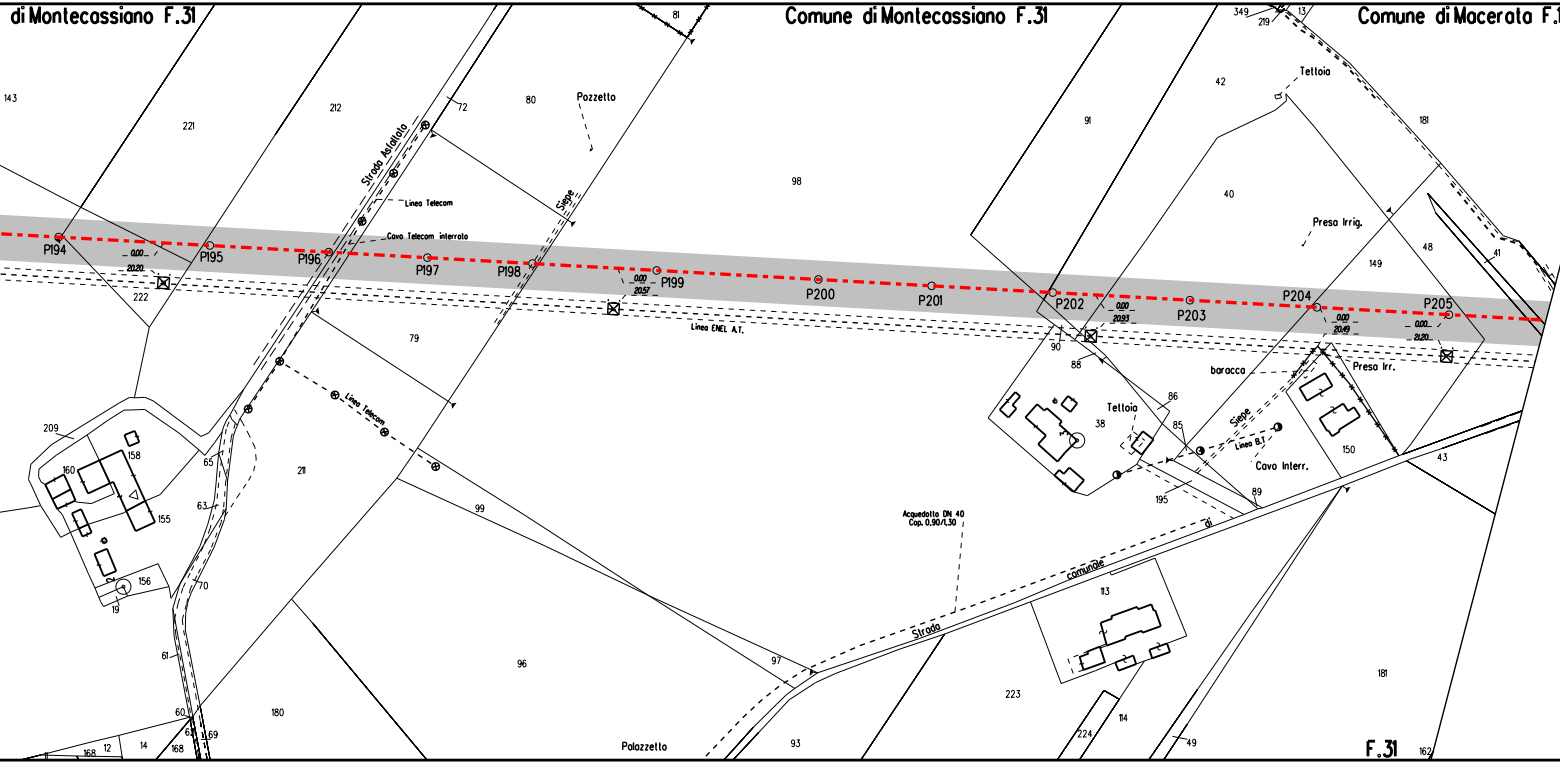
di Montecassiano F.31
Comune di Montecassiano F.31
Comune di Macerata F.3
143
221
212
Strada Asfaltata
72
80
Pozzetto
81
Linea Telecom
Cavo Telecom interrato
Siepe
98
91
349
219
13
Tettoia
42
181
40
Presa Irrig.
48
149
41
P194
0,00
20,20
222
P195
P196
P197
P198
0,00
20,57
P199
P200
P201
P202
0,00
20,93
P203
P204
0,00
20,49
P205
0,00
21,20
Linea ENEL A.T.
79
90
88
baracca
Presa Irr.
Tettoia
38
86
85
Siepe
Linea B.T.
Cavo Interr.
150
43
195
89
209
160
158
155
156
19
65
63
70
61
60
62
1.69
168
12
14
168
211
Linea Telecom
99
Acquedotto DN 40
Cop. 0,90/1,30
Strada comunale di
113
97
96
180
Palozzetto
93
223
224
114
49
181
F.31
162

🟩 s.d. n.14

▨ s.d. n.14

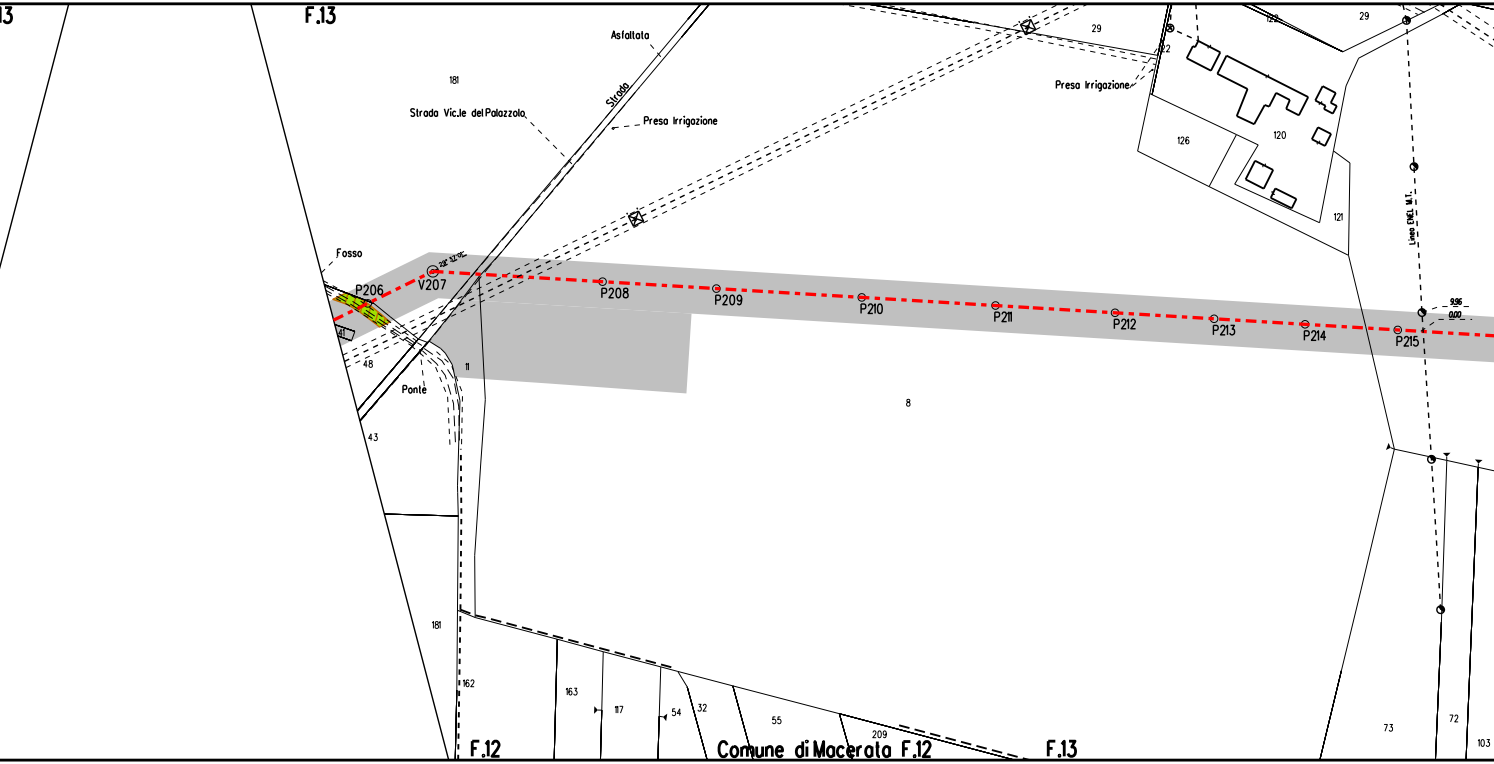
13
F.13
Asfaltata
Strada
181
Strada Vic.le del Palazzolo
Presa Irrigazione
29
Presa Irrigazione
22
122
29
126
120
121
Linea ENEL M.T.
Fosso
P206
V207
28° 32' 10''
P208
P209
P210
P211
P212
P213
P214
P215
9.96
0.00
41
48
11
Ponte
8
43
181
162
163
117
54
32
55
209
73
72
103
F.12
Comune di Macerata F.12
F.13

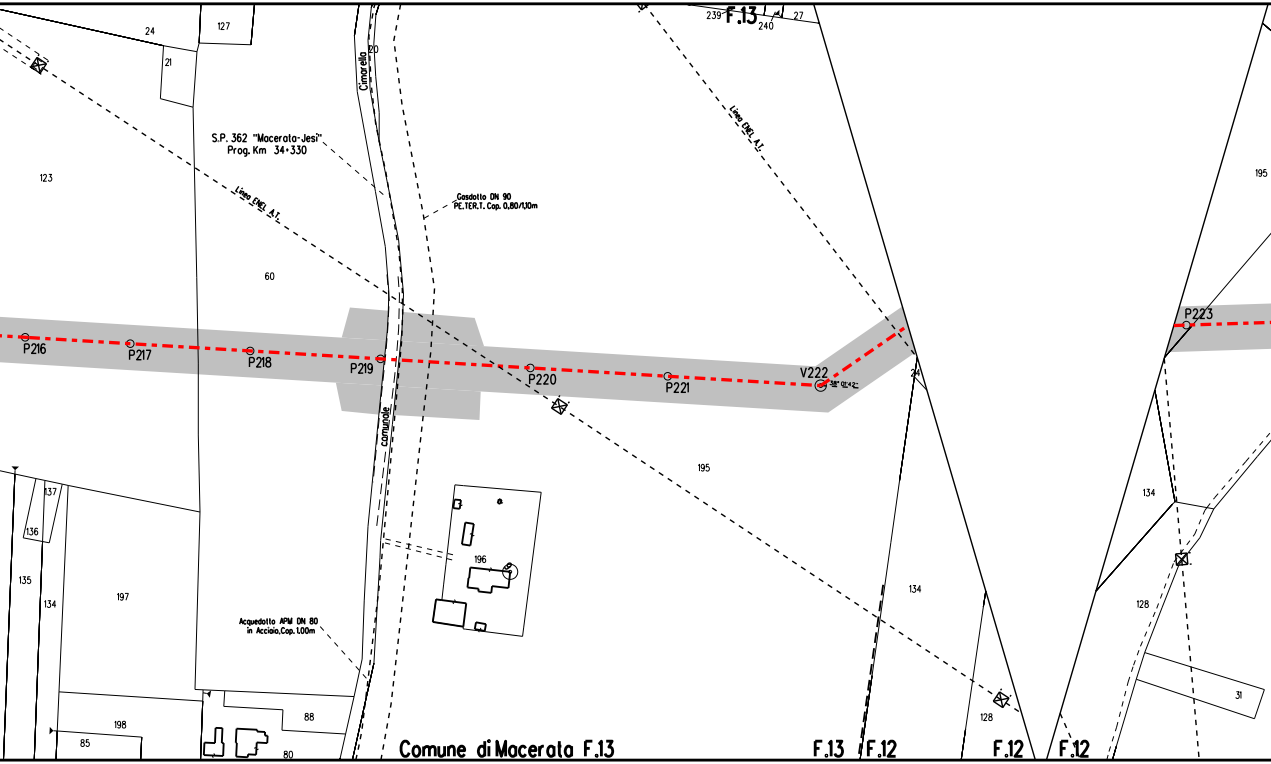
239
F.13
240
27
24
127
21
123
195
Cimarella
20
S.P. 362 "Macerata-Jesi"
Prog. Km 34+330
Linea ENEL A.T.
Gasdotto DN 90
PE.TER.T. Cop. 0,80/1,10m
Linea ENEL A.T.
60
P216
P217
P218
P219
P220
P221
V222
58° 01'42"
24
P223
comunale
195
137
136
135
134
197
196
134
134
128
128
31
Acquedotto APM DN 80
in Acciaio,Cop.1.00m
198
85
88
80
Comune di Macerata F.13
F.13
F.12
F.12
F.12

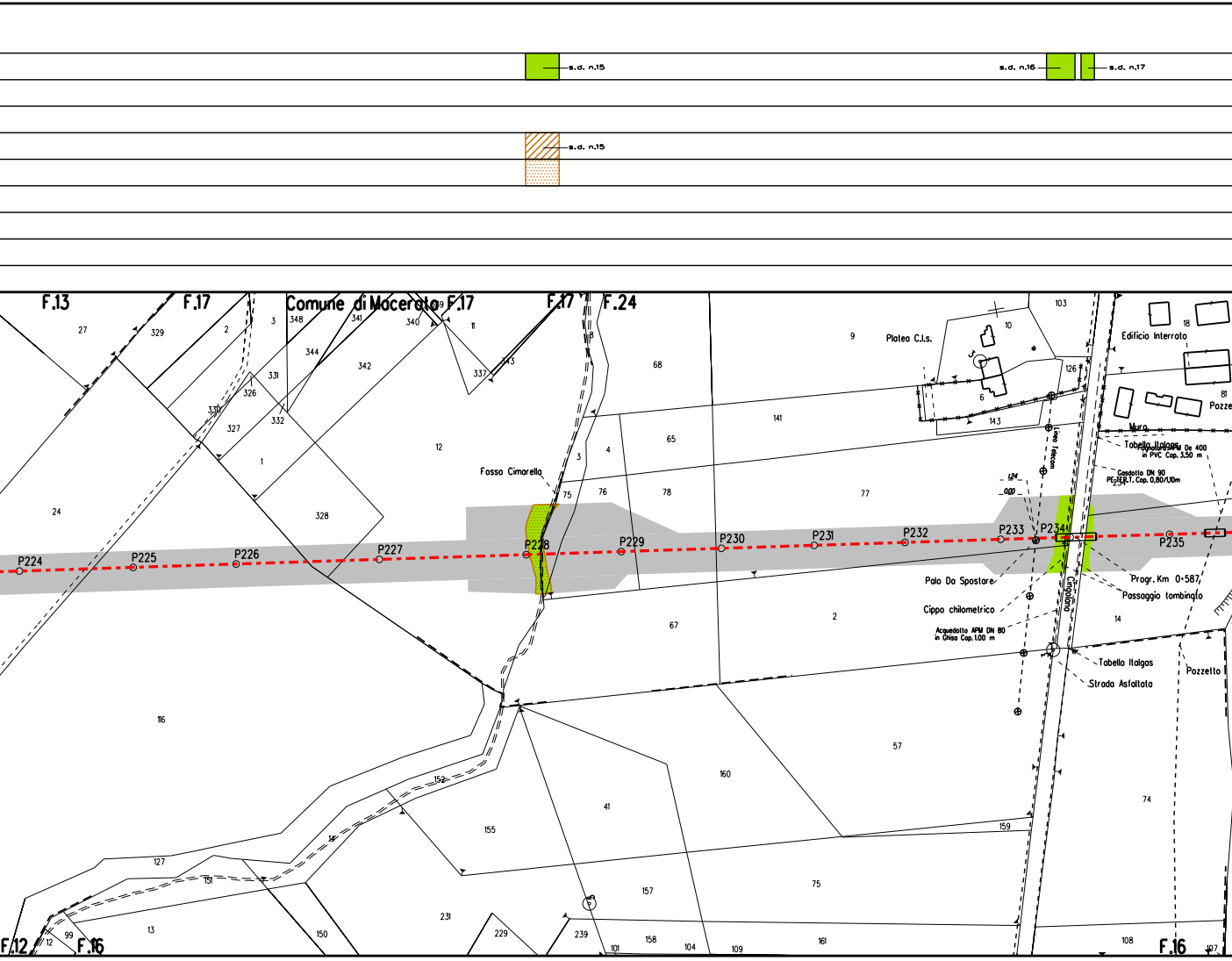
s.d. n.15
s.d. n.16
s.d. n.17
s.d. n.15
F.13
F.17
Comune di Macerata
F.17
F.17
F.24
F.12
F.16
F.16
Fosso Cimarello
Platea C.l.s.
Edificio Interrato
Pozze
Muro
Tabella Italgas
Fognatura APM De 400 in PVC Cop. 3.50 m
Gasdotto DN 90 PE-TER.T. Cop. 0,80/1,10m
Linea Telecom
1,24
0,00
Cingolana
Palo Da Spostare
Cippo chilometrico
Acquedotto APM DN 80 in Ghisa Cop.1.00 m
Progr. Km 0+587
Passaggio tombinato
Tabella Italgas
Strada Asfaltata
Pozzetto
P224
P225
P226
P227
P228
P229
P230
P231
P232
P233
P234
P235
27
329
2
3
348
341
340
11
344
342
337
343
8
68
9
10
103
18
331
326
330
327
332
1
12
3
4
65
141
126
6
143
81
24
328
75
76
78
77
234
67
2
14
116
152
41
160
57
155
159
74
127
151
14
157
75
13
231
229
239
12
99
150
101
158
104
109
161
108
107

s.d. n.18

s.d. n.16

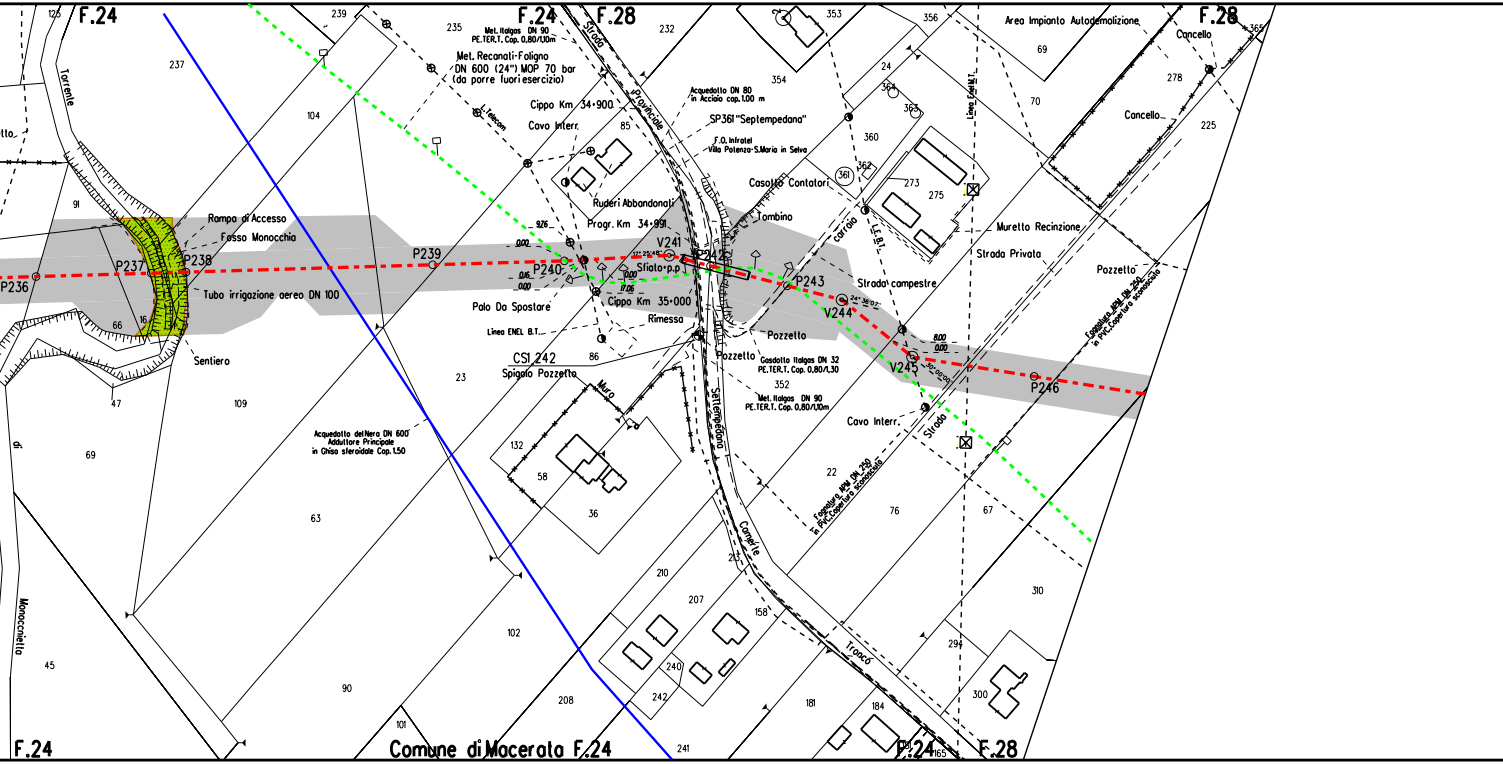
F.24
F.28
Comune di Macerata F.24
Torrente
Monocchiello
di
Rampa di Accesso
Fosso Monocchia
Tubo irrigazione aereo DN 100
Sentiero
P236
P237
P238
P239
P240
V241
P242
P243
V244
V245
P246
Met. Italgas DN 90
PE.TER.T. Cop. 0,80/1,10m
Met. Recanati-Foligno
DN 600 (24") MOP 70 bar
(da porre fuoriesercizio)
L.Telecom
Cippo Km 34+900
Cavo Interr.
Ruderi Abbandonati
Progr. Km 34+991
9.76
0.00
0.16
17.06
Sfiato p.p
Cippo Km 35+000
Palo Da Spostare
Rimessa
Linea ENEL B.T.
CS1 242
Spigolo Pozzetto
Muro
Strada Provinciale
SP361 "Septempedana"
Settempedana
Camerte
Tronco
Acquedotto DN 80
in Acciaio cop.1.00 m
F.O. Infratel
Villa Potenza-S.Maria in Selva
Casotto Contatori
Tombino
carraia
L.E.B.T.
Linea Enel M.T.
Strada campestre
Pozzello
Gasdotto Italgas DN 32
PE.TER.T. Cop. 0,80/1,30
Met. Italgas DN 90
PE.TER.T. Cop. 0,80/1,10m
Cavo Interr.
Strada
8.00
0.00
24° 36' 07"
30° 00' 00"
17° 25' 48"
Area Impianto Autodemolizione
Cancello
Cancello
Muretto Recinzione
Strada Privata
Pozzetto
Fognatura APM DN 250
in PVC,Copertura sconosciuta
Acquedotto del Nera DN 600
Adduttore Principale
in Ghisa sferoidale Cop. 1.50
125
239
237
235
232
104
91
66
16
47
109
69
63
45
90
101
102
23
86
85
132
58
36
210
207
208
240
242
241
213
158
181
184
165
352
22
76
67
310
294
300
353
354
356
24
364
363
360
361
362
273
275
69
70
278
225
365

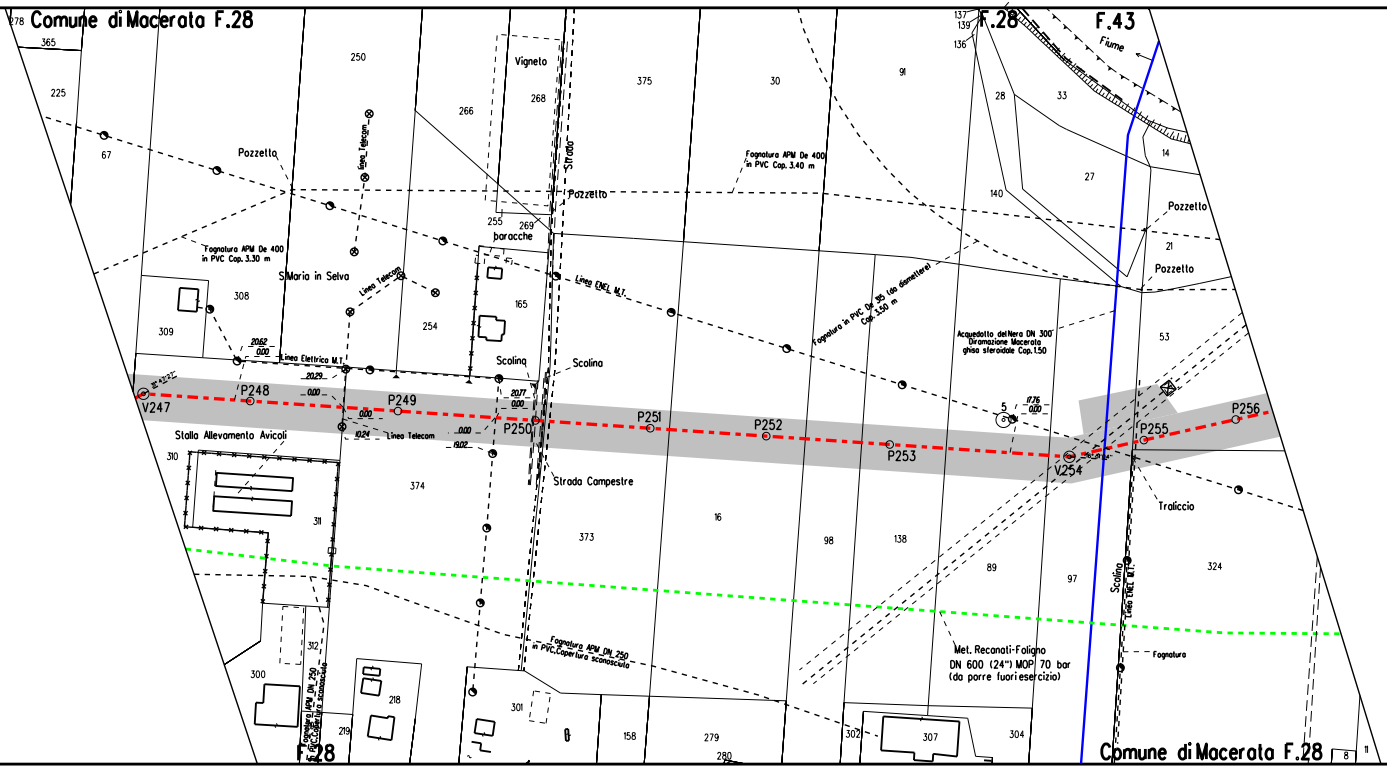
Comune di Macerata F.28
F.28
F.43
Fiume
278
365
225
67
250
266
Vigneto
268
375
30
91
137
139
136
28
33
14
27
140
Pozzetto
Fognatura APM De 400
in PVC Cap. 3.30 m
Linea Telecom
Strada
Pozzetto
255
269
baracche
Fognatura APM De 400
in PVC Cap. 3.40 m
Pozzetto
21
Pozzetto
S.Maria in Selva
308
309
Linea Telecom
254
165
Linea ENEL M.T.
Fognatura in PVC De 315 (da diamettere)
Cap. 3.50 m
Acquedotto del Nera DN 300
Diramazione Macerata
ghisa sferoidale Cop. 1.50
53
20.62
0.00
Linea Elettrica M.T.
20.29
0.00
Scolina
Scolina
20.77
0.00
17.76
0.00
5
V247
P248
P249
P250
P251
P252
P253
V254
P255
P256
0.00
10.24
Linea Telecom
0.00
19.02
Stalla Allevamento Avicoli
310
311
374
Strada Campestre
373
16
98
138
89
97
Traliccio
324
Scolina
Linea ENEL M.T.
Met. Recanati-Foligno
DN 600 (24") MOP 70 bar
(da porre fuori esercizio)
Fognatura
Fognatura APM DN 250
in PVC, Copertura sconosciuta
Fognatura APM DN 250
in PVC, Copertura sconosciuta
312
300
218
219
301
158
279
280
302
307
304
F.28
Comune di Macerata F.28
8
11

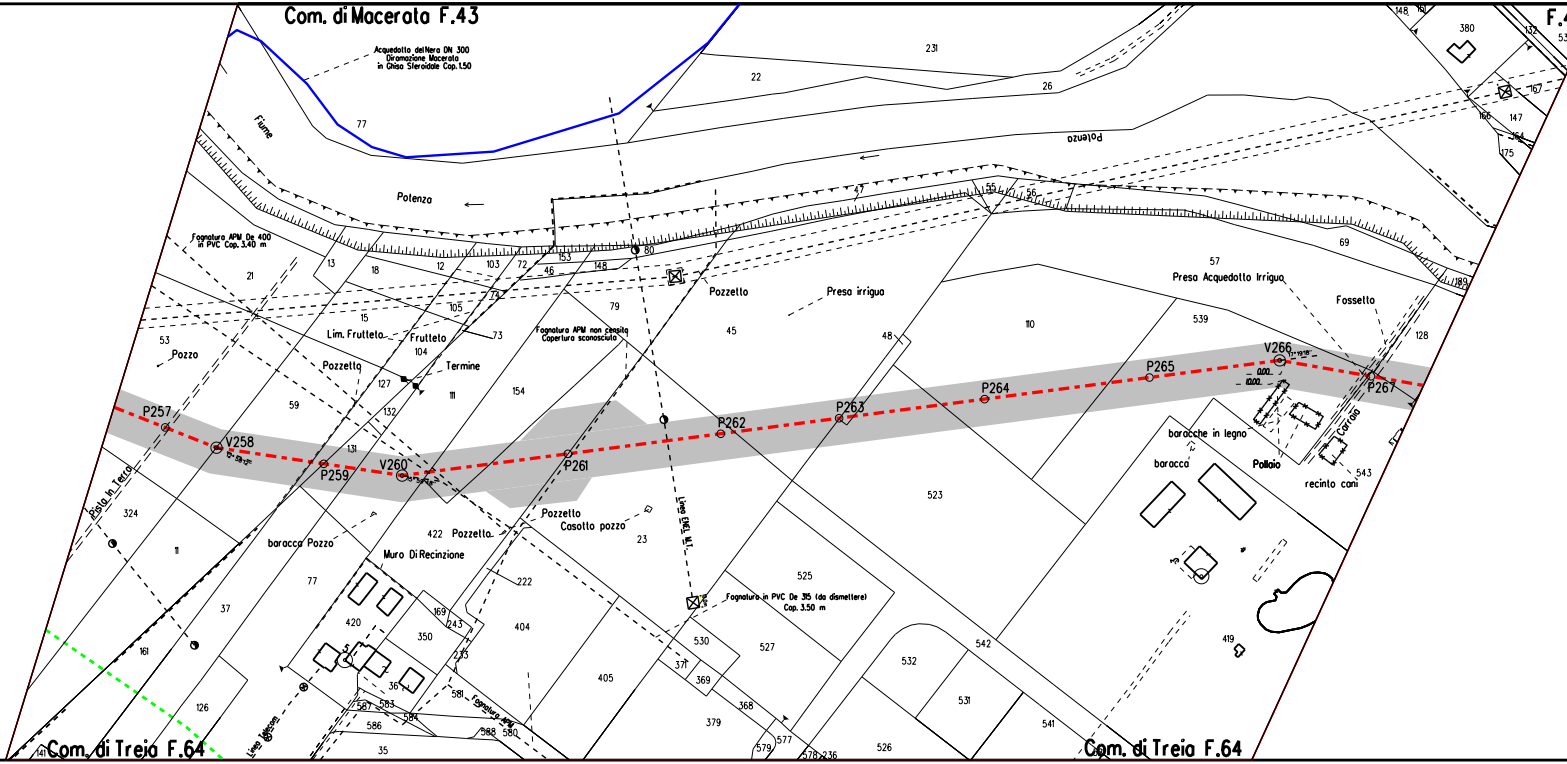
Com. di Macerata F.43
Acquedotto del Nera DN 300
Diramazione Macerata
in Ghisa Sferoidale Cop. 1.50
Fiume
Potenza
Potenza
Fognatura APM De 400
in PVC Cop. 3.40 m
Pozzetto
Presa irrigua
Fognatura APM non censita
Copertura sconosciuta
Lim. Frutteto
Frutteto
Termine
Pozzo
Pozzetto
Presa Acquedotto Irriguo
Fossetto
P257
V258
P259
V260
P261
P262
P263
P264
P265
V266
P267
baracche in legno
baracca
Pollaio
recinto cani
Carraia
Fosta in Terra
baracca Pozzo
Muro Di Recinzione
Pozzetto
Pozzetto
Casotto pozzo
Linea ENEL M.T.
Fognatura in PVC De 315 (da dismettere)
Cop. 3.50 m
Fognatura APM
Linea Telecom
Com. di Treia F.64
Com. di Treia F.64
F.4
231
22
26
77
13
18
12
103
72
153
148
46
80
21
15
105
74
73
79
45
47
55
56
57
69
110
539
128
189
380
132
167
166
147
175
53
104
127
132
111
154
59
131
48
523
543
324
11
37
161
126
422
23
222
404
405
525
530
371
369
368
379
527
532
542
531
541
526
577
579
578
236
420
350
169
243
233
581
587
583
584
586
588
580
35
419

s.d. n. 3

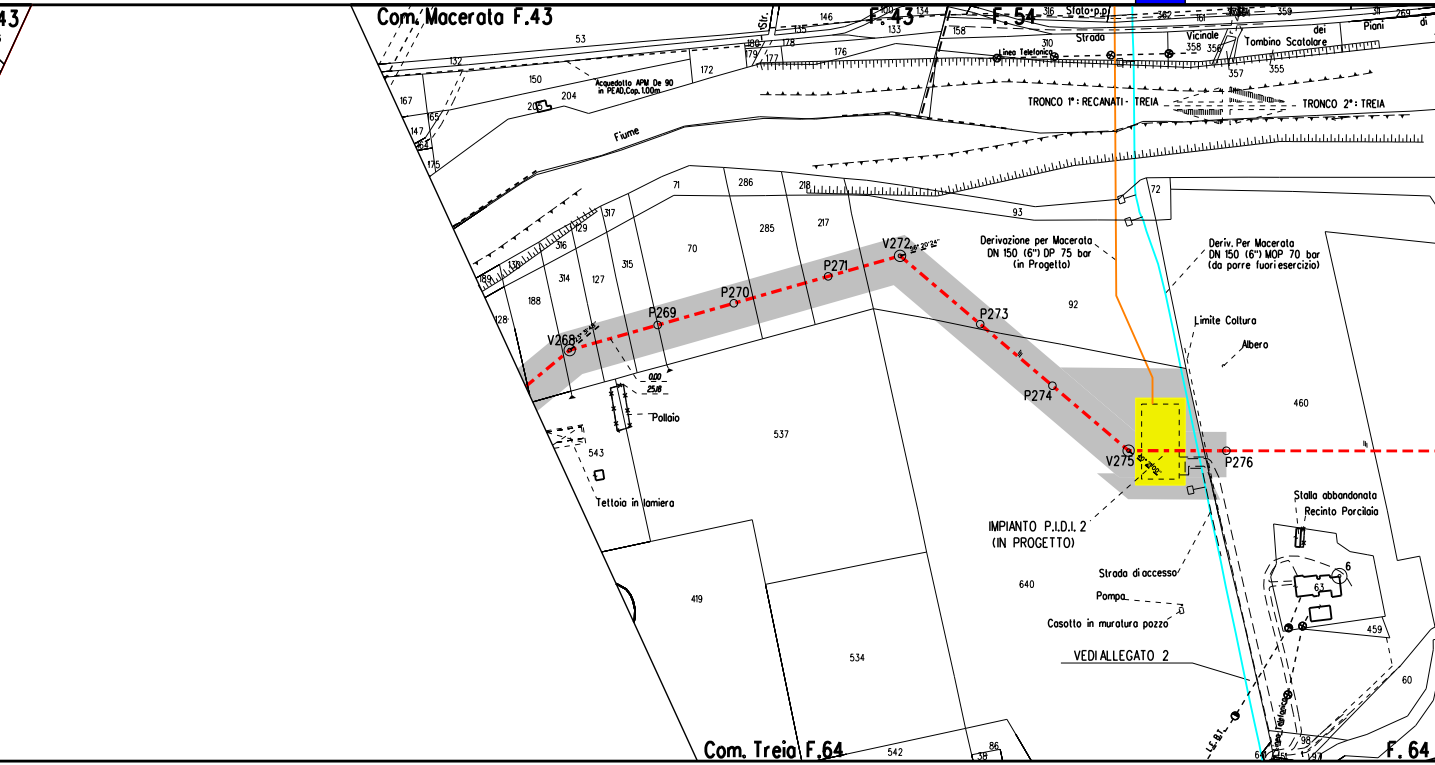
43
Com. Macerata F.43
F.43
F.54
Stato-p.p.
Strada
Vicinale
dei
Piani
di
Tombino Scatolare
Linea Telefonica
Acquedotto APM De 90
in PEAD,Cap. 1.00m
Fiume
TRONCO 1°: RECANATI - TREIA
TRONCO 2°: TREIA
Str.
V268
P269
P270
P271
V272
P273
P274
V275
P276
0.00
25.18
Pollaio
Tettoia in lamiera
Derivazione per Macerata
DN 150 (6") DP 75 bar
(in Progetto)
Deriv. Per Macerata
DN 150 (6") MOP 70 bar
(da porre fuori esercizio)
Limite Coltura
Albero
IMPIANTO P.I.D.I. 2
(IN PROGETTO)
Strada di accesso
Pompa
Casotto in muratura pozzo
VEDI ALLEGATO 2
Stalla abbandonata
Recinto Porcilaia
L.E.B.T.
Linea Telefonica
Com. Treia F.64
F.64
53
132
146
135
133
134
100
180
178
179
177
176
172
150
204
205
167
165
147
164
175
71
286
218
285
217
317
129
316
314
127
315
70
189
130
188
128
543
537
419
534
542
86
38
158
316
310
362
161
359
31
269
358
356
357
355
93
72
92
460
640
6
63
459
60
98
64
97

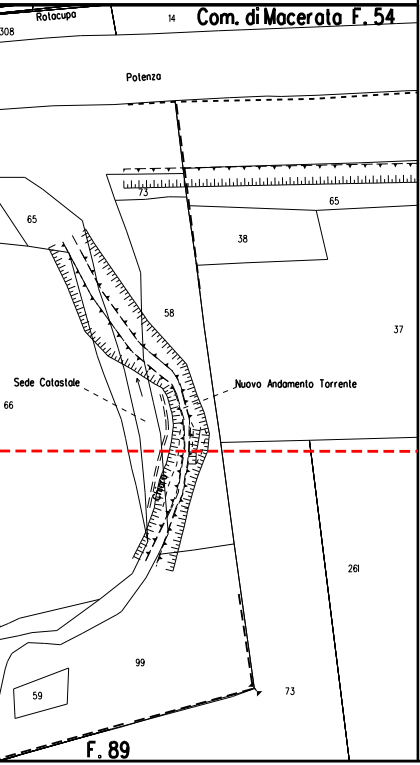
Rotocupo
308
14
Com. di Macerata F. 54
Potenza
73
65
65
38
58
37
Sede Catastale
Nuovo Andamento Torrente
66
261
99
59
73
F. 89

LEGENDA

SIMBOLOGIA TEMATICA

- ⬜ AREA DI OCCUPAZIONE TEMPORANEA
- 🟩 [n] INERBIMENTI [numero scheda di dettaglio]
- 🟥 APPORTO DI FIORUME
- ▨ [n] RIMBOSCHIMENTO CON PIANTAGIONE DIFFUSA [numero scheda di dettaglio]
- ░ MESSA A DIMORA DI ALBERI [h 1,5 - 2 metri]
- 🟩 ZSC
- 🟦 [n] IMPIANTI FUORI TERRA [numero scheda di dettaglio]

SIMBOLOGIA DI LINEA

- Metanodotto in progetto
- Metanodotto da porre fuori esercizio e recuperare
- Allacciamenti in progetto
- Allacciamenti da porre fuori esercizio e recuperare
- Derivazione per Fabriano - Tratto A-C da porre fuori esercizio e recuperare
- Microtunnel / Toc
- Metanodotti in esercizio
- Altri metanodotti in progetto
- Acquedotto Del Nera

DISEGNI DI RIFERIMENTO	N.

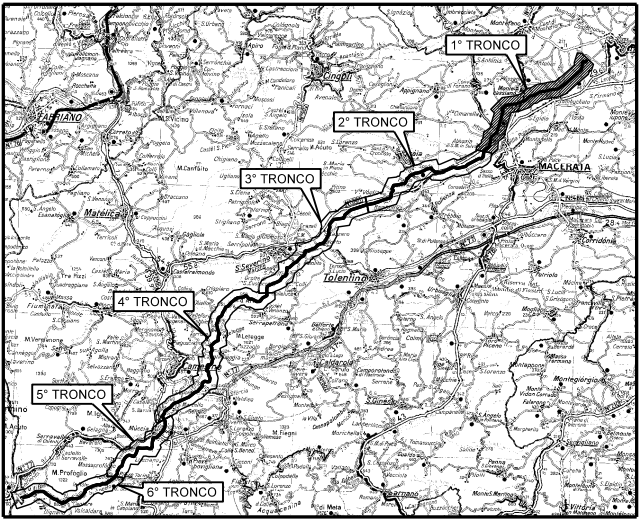
1° TRONCO
2° TRONCO
3° TRONCO
4° TRONCO
5° TRONCO
6° TRONCO
FABRIANO
MACERATA
Tolentino
Matelica
Cingoli

COROGRAFIA

0	APRILE 2022	EMISSIONE	TARINI	RAGGI	STEFANI
Rev.	DATA	DESCRIZIONE	ELABORATO	VERIFICATO	APPROVATO

CLIENTE APRILE 2022	**PROGETTISTA**	WBS CLIENTE NR/19136/R-L01 COD. TEC. 20645 COMM. SAIPEM 023087-185	UNITA' 100
RIF. MET. RECANATI – FOLIGNO (Fraz. COLFIORITO) 1° Tronco: RECANATI – TREIA DN 650 (26"), DP 75 bar		DISEGNO LB-45E-81106	
		REVISIONE 0	
PLANIMETRIA CATASTALE CON PROGETTO DI RIPRISTINO VEGETAZIONALE		FG. DI	
		SCALA 1:2000	

Il presente disegno e' di proprieta' aziendale - La societa' tutelera' i propri diritti a termine di legge.