DATI TECNICI FUNZIONALI	
INERBIMENTI [numero scheda di dettaglio]	
APPORTO DI FIORUME	
RIMBOSCHIMENTO [numero s. di d.]	
MESSA A DIMORA DI ALBERI [h 1,5 - 2 metri]	
SITIN2000 [codice]	
IMPIANTO [numero scheda]	

CONFINI AMMINISTRATIVI

DATI CARATTERISTICI

DATI DI COSTRUZIONE

PRESSIONE DI PROGETTO **75.0** bar
PRESSIONE MASSIMA DI ESERCIZIO (MOP) **75.0** bar
GRADO DI UTILIZZAZIONE DICHIARATO **f - 0.57**
DIAMETRO PREVALENTE = **150.0 (DN)**

REALIZZATO IN CONFORMITA' AL **D.M. 17/04/2008**
CONFORMITA' AL D.M NUMERO **D.M. 17/04/2008**
PER MODIFICHE REALIZZATE SUCCESSIVAMENTE

RIVESTIMENTO GIUNTI DI SALDATURA

FASCE TERMORESTRINGENTI

IMPIANTO MUNITO DI CAVO TELE

DATI GENERALI

DN 150 SP 7.1 [UNI-EN]

LUNGHEZZA TOTALE IMPIANTO 4251.56 m

PLANIMETRIA 1:2000

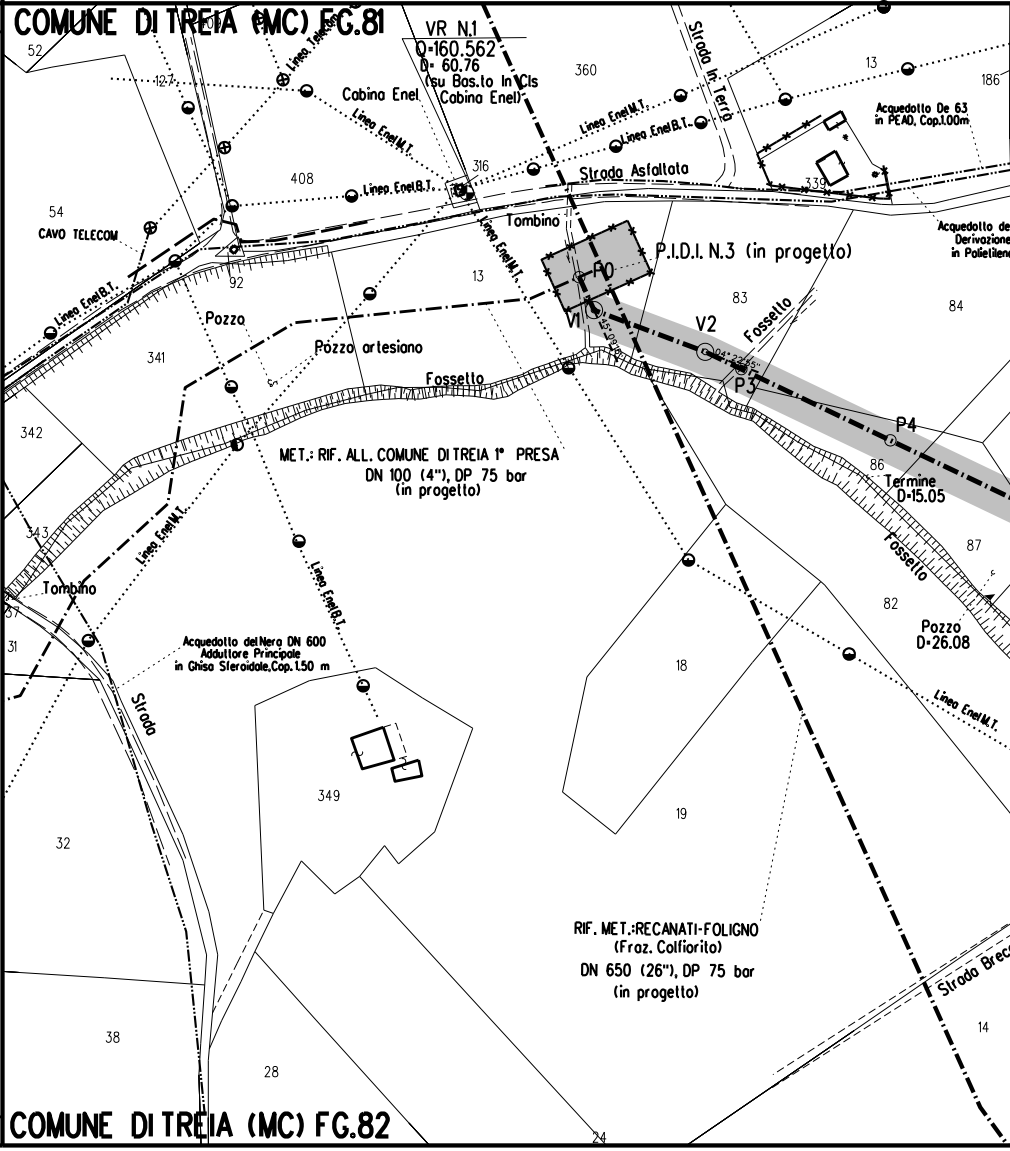
COMUNE DI TREIA (MC) FG.81
VR N.1
Q=160.562
D= 60.76
(su Bas.to In Cls Cabina Enel)
Cabina Enel
Linea Telecom
Linea Enel M.T.
Linea Enel B.T.
Strada In Terra
Strada Asfaltata
Acquedotto De 63 in PEAD, Cop.1.00m
Acquedotto de Derivazione in Polietilene
CAVO TELECOM
Tombino
P.I.D.I. N.3 (in progetto)
P0
V1
V2
P3
P4
Fossello
Pozzo
Pozzo artesiano
MET.: RIF. ALL. COMUNE DI TREIA 1° PRESA
DN 100 (4"), DP 75 bar
(in progetto)
Termine
D=15.05
Pozzo
D=26.08
Acquedotto del Nera DN 600
Addultore Principale
in Ghisa Sferoidale, Cop. 1.50 m
Strada
RIF. MET.:RECANATI-FOLIGNO
(Fraz. Colfiorito)
DN 650 (26"), DP 75 bar
(in progetto)
Strada Brec
52
127
408
360
13
186
316
339
54
92
13
83
84
341
342
343
86
87
82
37
31
18
19
349
32
38
28
14
24
COMUNE DI TREIA (MC) FG.82

CONFINI AMMINISTRATIVI

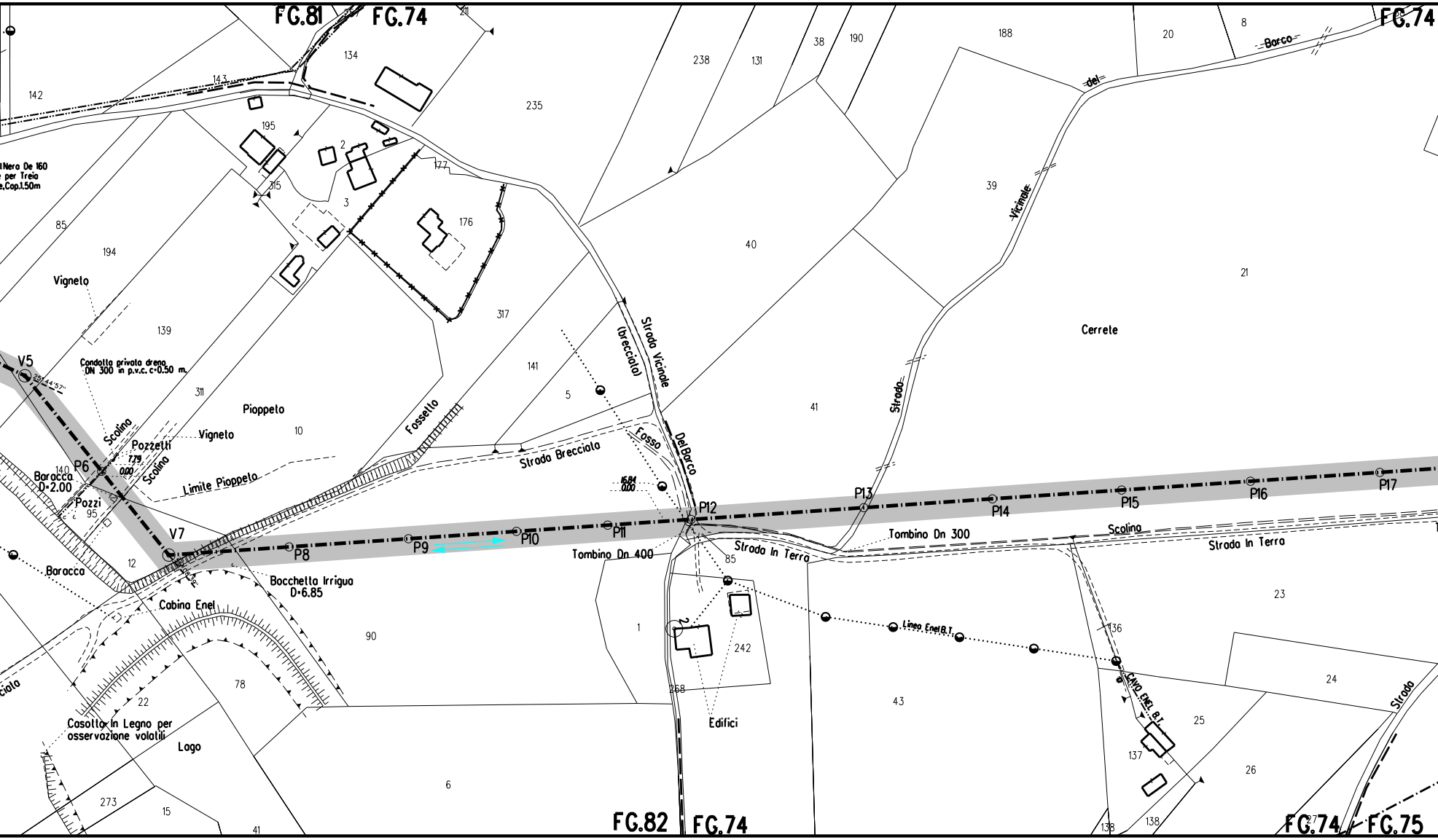
FG.81
FG.74
FG.74
FG.82
FG.74
FG.74
FG.75
142
143
134
235
238
131
38
190
188
20
8
Barco
del
Vicinale
195
2
3
315
177
176
85
194
Vigneto
139
317
40
39
21
Cerrete
lNero De 160
e per Treia
e,Cop.1.50m
V5
25°44'57"
Condotta privata dreno
DN 300 in p.v.c. c=0.50 m.
311
Pioppeto
10
141
5
41
Strada Vicinale
(brecciato)
Fossello
Strada Brecciato
Fosso
Del Barco
Strada
Scolina
Pozzetti
7.79
0.00
Vigneto
Scolina
Limite Pioppeto
Baracca
D=2.00
140
P6
Pozzi
95
V7
12
P8
P9
P10
P11
P12
P13
P14
P15
P16
P17
15.84
0.00
Tombino Dn 400
Tombino Dn 300
Strada In Terra
Scolina
Strada In Terra
85
Baracca
Bocchetta Irrigua
D=6.85
Cabina Enel
90
1
2
242
268
Edifici
43
Linea Enel B.T.
136
CAVO ENEL B.T.
23
24
25
137
26
Strada
22
78
Casotto in Legno per
osservazione volatili
Lago
273
15
41
6
138
138
27

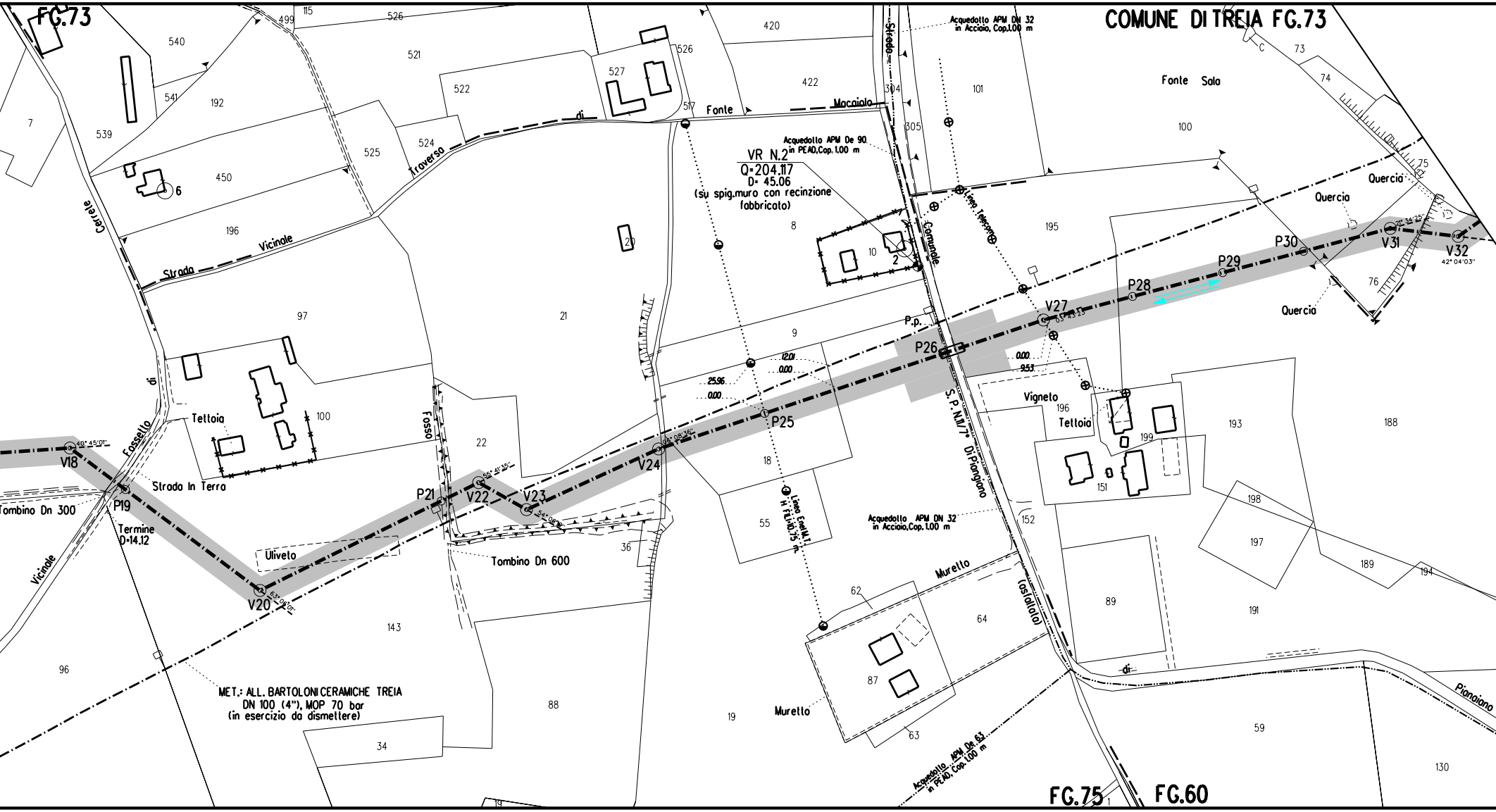
COMUNE DI TREIA FG.73
FG.73
FG.75
FG.60
Acquedotto APM DN 32
in Acciaio, Cop.1.00 m
Acquedotto APM De 90
in PEAD,Cop. 1.00 m
VR N.2
Q=204.117
D= 45.06
(su spig.muro con recinzione
fabbricato)
Acquedotto APM DN 32
in Acciaio,Cop. 1.00 m
Acquedotto APM De 63
in PEAD, Cop. 1.00 m
MET.: ALL. BARTOLONI CERAMICHE TREIA
DN 100 (4"), MOP 70 bar
(in esercizio da dismettere)
Fonte
di
Macaiolo
Traverso
Strada
Vicinale
Cerrete
di
Fossetto
Vicinale
Strada Comunale
Linea Telecom
Linea Enel M.T.
H FILI 10.75 m
S.P. N.11/7° Di Piangiano
(asfaltata)
di
Piangiano
Fonte Sala
Quercia
Quercia
Quercia
Tettoia
Tettoia
Vigneto
Uliveto
Strada In Terra
Tombino Dn 300
Tombino Dn 600
Termine
D=14.12
Murello
Murello
Fosso
P.p.
V18
P19
V20
P21
V22
V23
V24
P25
P26
V27
P28
P29
P30
V31
V32
40° 45' 01"
63° 06' 01"
55° 41' 25"
54° 06' 11"
65° 08' 36"
63° 43' 23"
21° 34' 25"
42° 04' 03"
12.01
0.00
25.96
0.00
0.00
9.53
6
2
C
7
540
541
539
192
450
196
115
499
526
521
522
525
524
527
526
517
420
422
304
305
101
100
73
74
75
76
195
8
10
20
9
21
97
100
22
18
55
36
143
96
88
34
19
19
62
64
63
87
152
196
199
151
193
188
198
197
189
194
191
89
59
130
1

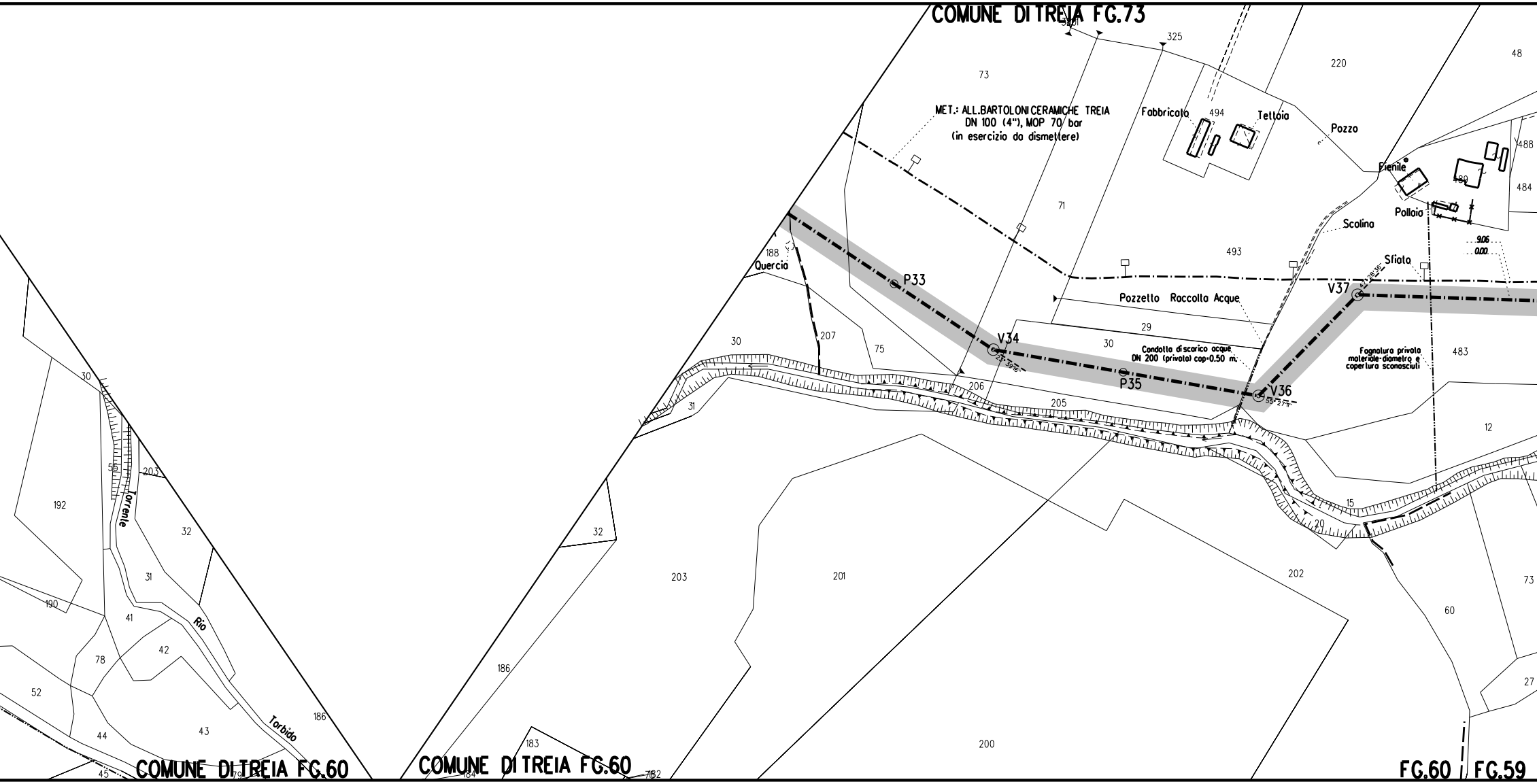
COMUNE DI TREIA FG.73
325
73
220
48
MET.: ALL.BARTOLONI CERAMICHE TREIA
DN 100 (4"), MOP 70 bar
(in esercizio da dismettere)
Fabbricato
494
Tettoia
Pozzo
Fienile
489
488
484
Pollaio
Scolina
71
493
9.06
0.00
Sfiato
188
Quercia
P33
V37
47°28'36"
Pozzetto Raccolta Acque
29
30
V34
23°39'16"
Condotta di scarico acque
DN 200 (privata) cop.0.50 m.
Fognatura privata
materiale-diametro e
copertura sconosciuti
483
207
75
P35
V36
55°27'11"
206
205
31
12
15
20
30
55
203
192
Torrente
32
31
Rio
190
41
42
78
52
43
44
Torbido
186
45
79
32
203
201
202
60
73
186
27
183
200
184
182
COMUNE DI TREIA FG.60
COMUNE DI TREIA FG.60
FG.60 | FG.59

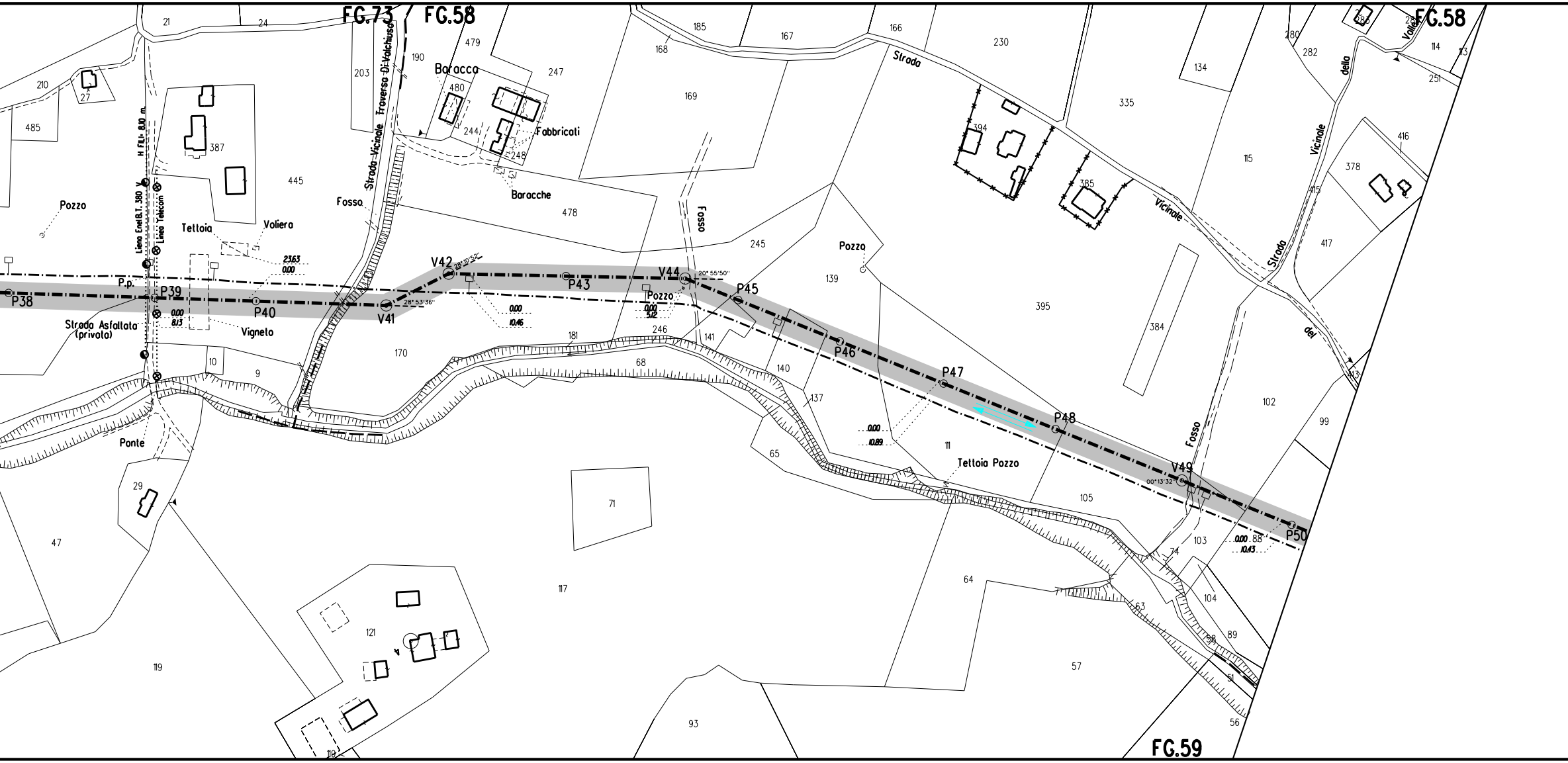
FG.73
FG.58
FG.58
FG.59
P38
P39
P40
V41
V42
P43
V44
P45
P46
P47
P48
V49
P50
28°10'52"
28°53'36"
20°55'50"
00°13'32"
P.p.
Strada Asfaltata (privata)
H Fili= 8,10 m
Linea Enel B.T. 380 V
Linea Telecom
Pozzo
Tettoia
Voliera
Vigneto
23.63
0.00
0.00
8.13
0.00
10.46
0.00
5.12
0.00
10.89
0.00
10.43
Ponte
Strada Vicinale Traversa Di Valchiusa
Fosso
Baracca
Fabbricati
Baracche
Fosso
Pozzo
Pozzo
Tettoia Pozzo
Strada Vicinale
Strada Vicinale della Valle
Fosso
21
24
210
27
485
387
445
203
190
479
480
244
248
247
478
185
168
167
169
166
230
134
335
394
385
115
280
282
286
114
13
251
416
378
415
417
245
139
395
384
170
181
68
246
141
140
137
10
9
47
29
117
71
121
119
119
93
65
111
105
64
57
103
74
88
102
99
104
89
58
63
51
56
113

🟩 s.d. n.1

▨ s.d. n.1

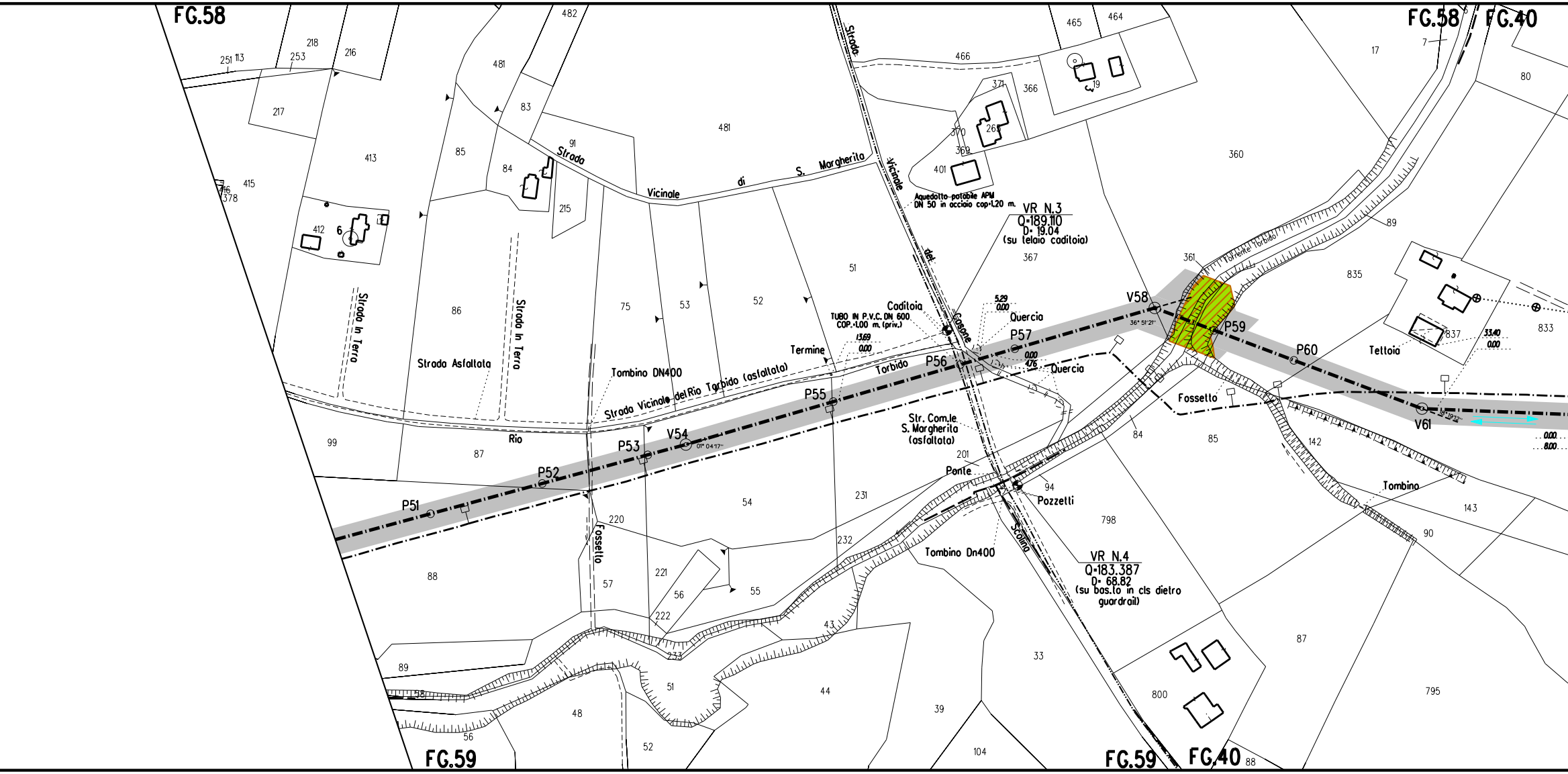
FG.58
FG.58 / FG.40
FG.59
FG.59
FG.40
Strada Vicinale di S. Margherita
Strada Vicinale del Cosone
Strada In Terro
Strada In Terra
Strada Asfaltata
Strada Vicinale del Rio Torbido (asfaltata)
Rio Torbido
Tombino DN400
Termine
Caditoia
TUBO IN P.V.C. DN 600
COP.=1.00 m. (priv.)
13.69
0.00
5.29
0.00
Quercia
Quercia
0.00
4.76
Aquedotto potabile APM
DN 50 in acciaio cop=1.20 m.
VR N.3
Q=189.110
D= 19.04
(su telaio caditoia)
Str. Com.le
S. Margherita
(asfaltata)
Ponte
Pozzetti
Tombino Dn400
Scolina
VR N.4
Q=183.387
D= 68.82
(su bas.to in cls dietro guardrail)
Fossetto
Fossetto
Torrente Torbido
Teltoia
Tombino
33.40
0.00
0.00
8.00
P51
P52
P53
V54
01° 04'17''
P55
P56
P57
V58
36° 51'21''
P59
P60
V61
17
7
80
89
835
837
833
360
361
465
464
466
371
366
19
265
370
369
401
367
482
481
481
83
91
84
215
85
86
75
53
52
51
413
412
6
415
416
378
251
113
253
218
216
217
99
87
88
220
57
221
56
222
55
54
231
232
201
94
43
233
89
58
56
48
51
52
44
39
104
33
798
800
84
85
142
143
90
87
795
88

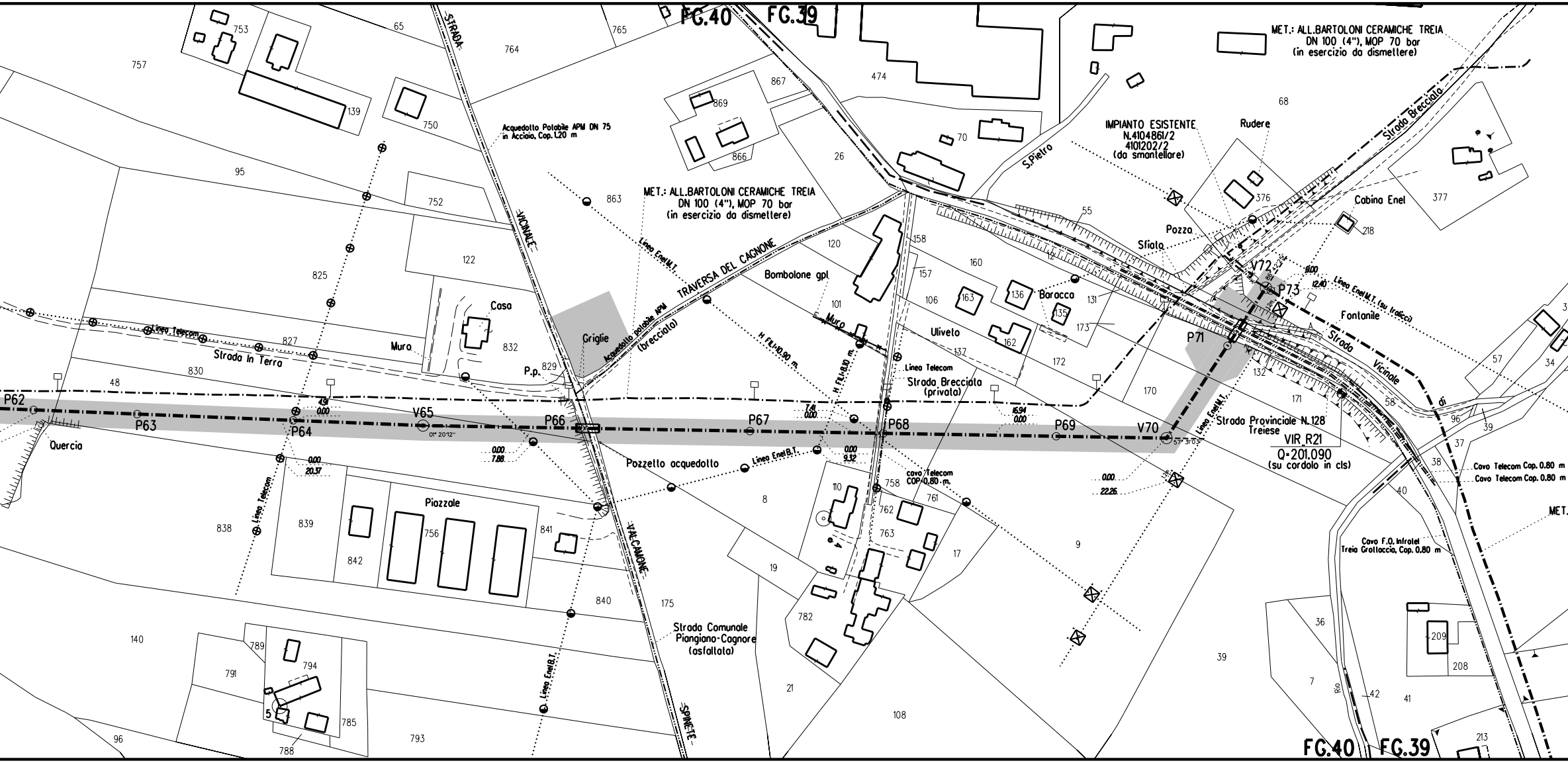
FG.40
FG.39
MET.: ALL.BARTOLONI CERAMICHE TREIA DN 100 (4"), MOP 70 bar (in esercizio da dismettere)
Acquedotto Potabile APM DN 75 in Acciaio, Cop. 1.20 m
IMPIANTO ESISTENTE N.4104861/2 4101202/2 (da smantellare)
Rudere
Strada Brecciata
Cabina Enel
S.Pietro
Pozzo
Sfiato
TRAVERSA DEL CAGNONE
Acquedotto potabile APM (brecciata)
Linea Enel M.T.
Bombolone gpl
Muro
Baracca
Fontanile
Strada Vicinale di
Linea Enel M.T. (su tralicci)
Casa
Griglie
Strada In Terra
Linea Telecom
P.p.
Uliveto
Strada Brecciata (privata)
H FILI=10.90 m.
H FILI=8.10 m.
STRADA VICINALE VALCANONE SPINETE
P62
P63
P64
V65
P66
P67
P68
P69
V70
P71
V72
P73
Quercia
Pozzetto acquedotto
Linea Enel B.T.
cavo Telecom COP.=0.80 m.
Strada Provinciale N.128 Treiese
VIR R21
Q=201.090 (su cordolo in cls)
Cavo Telecom Cop. 0.80 m
Cavo F.O. Infratel Treia Grottaccia, Cop. 0.80 m
Piazzale
Strada Comunale Piangiano-Cagnore (asfaltata)
Rio
4.91 0.00
0.00 7.88
0.00 20.37
7.41 0.00
0.00 9.32
16.94 0.00
0.00 22.26
8.00 12.40
01° 20'12"
57° 31'03"
753 757 65 764 765 139 750 95 752 122 825 827 830 48 832 829 863 869 867 866 474 70 26 120 158 157 160 101 106 163 136 135 131 173 162 137 172 170 171 132 55 68 376 218 377 57 34 58 96 39 37 38 40 838 839 842 756 841 840 175 8 110 758 762 763 761 17 9 19 782 21 108 39 36 7 42 41 209 208 213 140 789 794 791 5 785 788 793 96

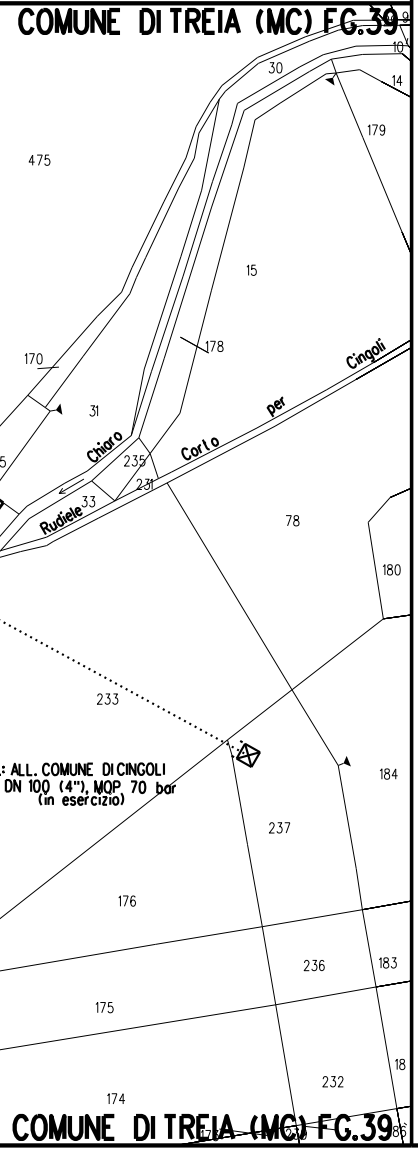
COMUNE DI TREIA (MC) FG.39
475
30
14
10
179
15
178
170
31
Chiaro
Rudiele
33
235
231
Corto per Cingoli
78
180
233
ALL. COMUNE DI CINGOLI
DN 100 (4"), MOP 70 bar
(in esercizio)
184
237
176
236
183
175
232
18
174
COMUNE DI TREIA (MC) FG.39

LEGENDA

SIMBOLOGIA TEMATICA

- ⬜ AREA DI OCCUPAZIONE TEMPORANEA
- 🟩 [n] INERBIMENTI [numero scheda di dettaglio]
- 🟥 APPORTO DI FIORUME
- ▨ [n] RIMBOSCHIMENTO CON PIANTAGIONE DIFFUSA [numero scheda di dettaglio]
- ░ MESSA A DIMORA DI ALBERI [h 1,5 - 2 metri]
- 🟩 ZSC
- 🟦 [n] IMPIANTI FUORI TERRA [numero scheda di dettaglio]

SIMBOLI

- — · — · — condotta in progetto
- ◎ V1 vertice
- ◐ caposaldo
- —·—·—·— gasdotti SNAM in esercizio

DISEGNI DI RIFERIMENTO	N.

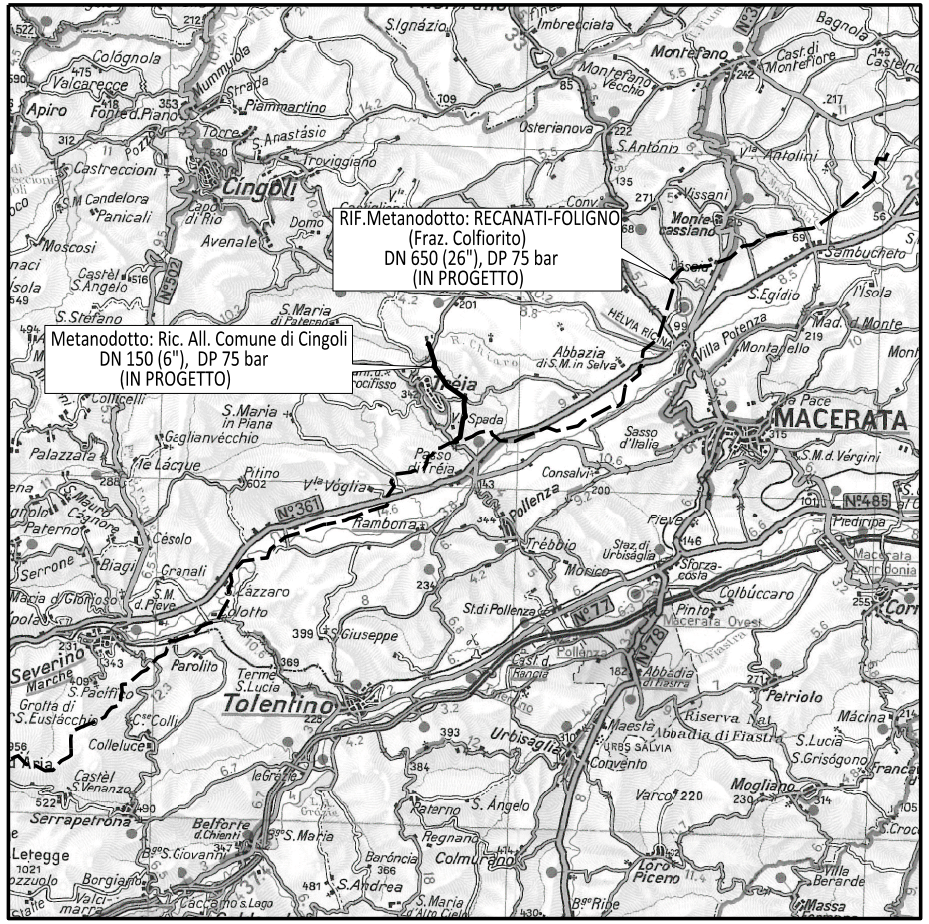
RIF.Metanodotto: RECANATI-FOLIGNO
(Fraz. Colfiorito)
DN 650 (26"), DP 75 bar
(IN PROGETTO)
Metanodotto: Ric. All. Comune di Cingoli
DN 150 (6"), DP 75 bar
(IN PROGETTO)
Cingoli
Treia
MACERATA
Tolentino
Pollenza
Montecassiano
Urbisaglia
S.Severino Marche

COROGRAFIA SCALA 1:200000

0	APRILE 2022	EMISSIONE	TARINI	RAGGI	STEFANI
Rev.	DATA	DESCRIZIONE	ELABORATO	VERIFICATO	APPROVATO

CLIENTE	PROGETTISTA	WBS CLIENTE NR/19136/R-L05 COD. TEC. 9113533 COMM. SAIPEM 023113/070	UNITA' 200

Metanodotto: Ric. All. Comune di Cingoli
DN 150 (6"), DP 75 bar

DISEGNO LB-17E-82196
REVISIONE 0

PLANIMETRIA CATASTALE
CON PROGETTO DI RIPRISTINO VEGETAZIONALE

FG. DI
SCALA 1:2000

Il presente disegno e' di proprieta' aziendale - La societa' tutelera' i propri diritti a termine di legge.