DATI TECNICI FUNZIONALI	
INERBIMENTI [numero scheda di dettaglio]	
APPORTO DI FIORUME	
RIMBOSCHIMENTO [numero s. di d.]	
MESSA A DIMORA DI ALBERI [h 1,5 - 2 metri]	
SITIN2000 [codice]	
IMPIANTO [numero scheda]	

CONFINI AMMINISTRATIVI

DATI CARATTERISTICI

DATI DI COSTRUZIONE

PRESSIONE DI PROGETTO 75.0 bar
PRESSIONE MASSIMA DI ESERCIZIO (MOP) 75.0 bar
GRADO DI UTILIZZAZIONE DICHIARATO f - 0.57
DIAMETRO PREVALENTE = 200.0 (DN)

REALIZZATO IN CONFORMITA' AL D.M. 17/04/2008
CONFORMITA' AL D.M NUMERO D.M. 17/04/2008
PER MODIFICHE REALIZZATE SUCCESSIVAMENTE

RIVESTIMENTO GIUNTI DI SALDATURA

FASCE TERMORESTRINGENTI

IMPIANTO MUNITO DI CAVO TELE

DATI GENERALI

DN 200 SP 7.0 [UNI-EN]

LUNGHEZZA TOTALE IMPIANTO 6346.95 m

CONFINI AMMINISTRATIVI

PLANIMETRIA 1:2000

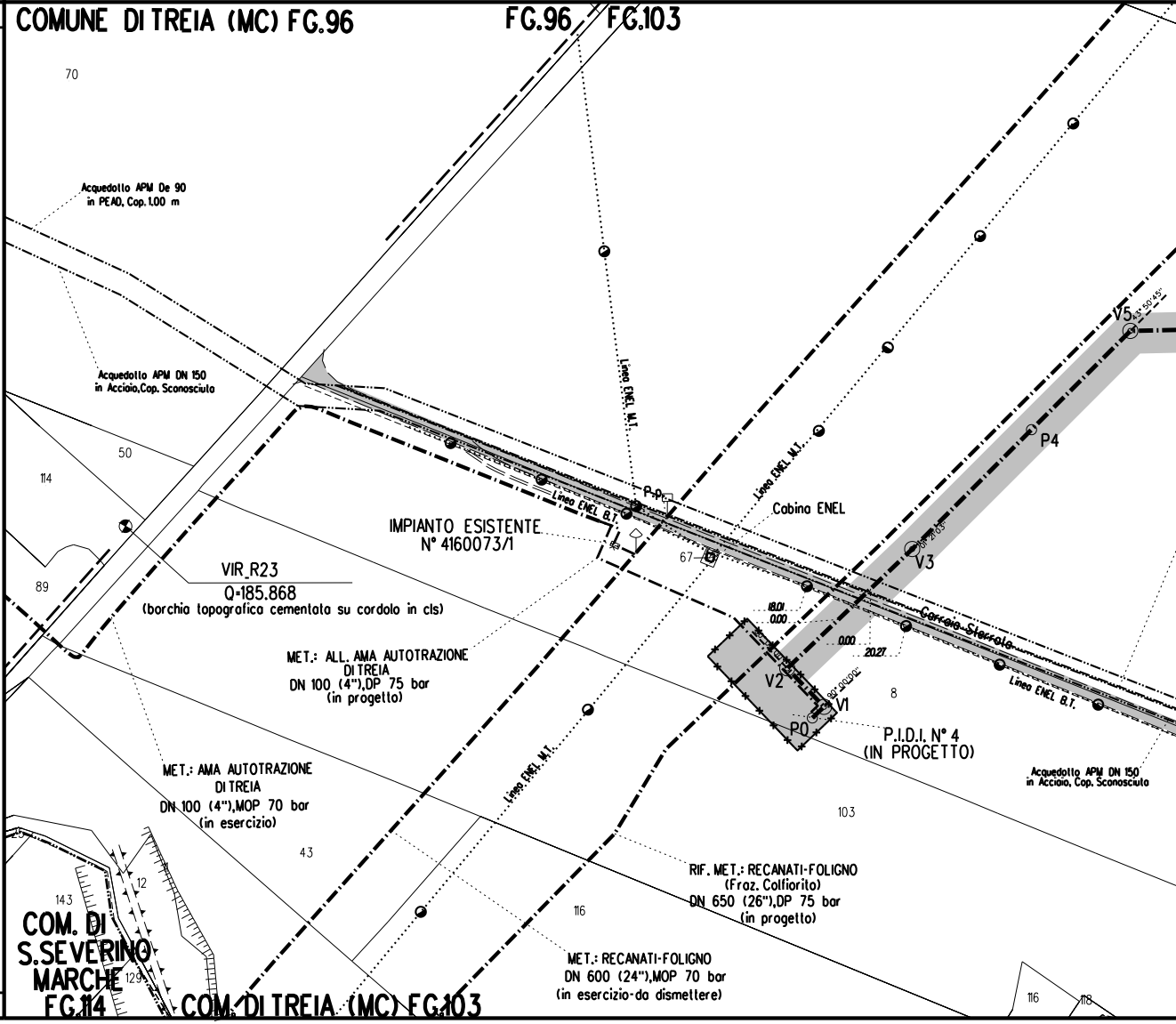
COMUNE DI TREIA (MC) FG.96
FG.96
FG.103
70
Acquedotto APM De 90
in PEAD, Cop. 1.00 m
Acquedotto APM DN 150
in Acciaio, Cop. Sconosciuta
50
114
89
Linea ENEL M.T.
Linea ENEL B.T.
P.P.
IMPIANTO ESISTENTE
N° 4160073/1
VIR_R23
Q=185.868
(borchia topografica cementata su cordolo in cls)
67
Cabina ENEL
V5
43° 50' 45"
P4
V3
01° 21' 63"
Carraio Sterrato
18.01
0.00
0.00
20.27
V2
90° 00' 00"
V1
P0
8
P.I.D.I. N° 4
(IN PROGETTO)
Acquedotto APM DN 150
in Acciaio, Cop. Sconosciuta
MET.: ALL. AMA AUTOTRAZIONE
DI TREIA
DN 100 (4"), DP 75 bar
(in progetto)
MET.: AMA AUTOTRAZIONE
DI TREIA
DN 100 (4"), MOP 70 bar
(in esercizio)
43
103
RIF. MET.: RECANATI-FOLIGNO
(Fraz. Colfiorito)
DN 650 (26"), DP 75 bar
(in progetto)
116
MET.: RECANATI-FOLIGNO
DN 600 (24"), MOP 70 bar
(in esercizio-da dismettere)
25
12
143
129
COM. DI
S.SEVERINO
MARCHE
FG.114
COM. DI TREIA (MC) FG.103
116
118

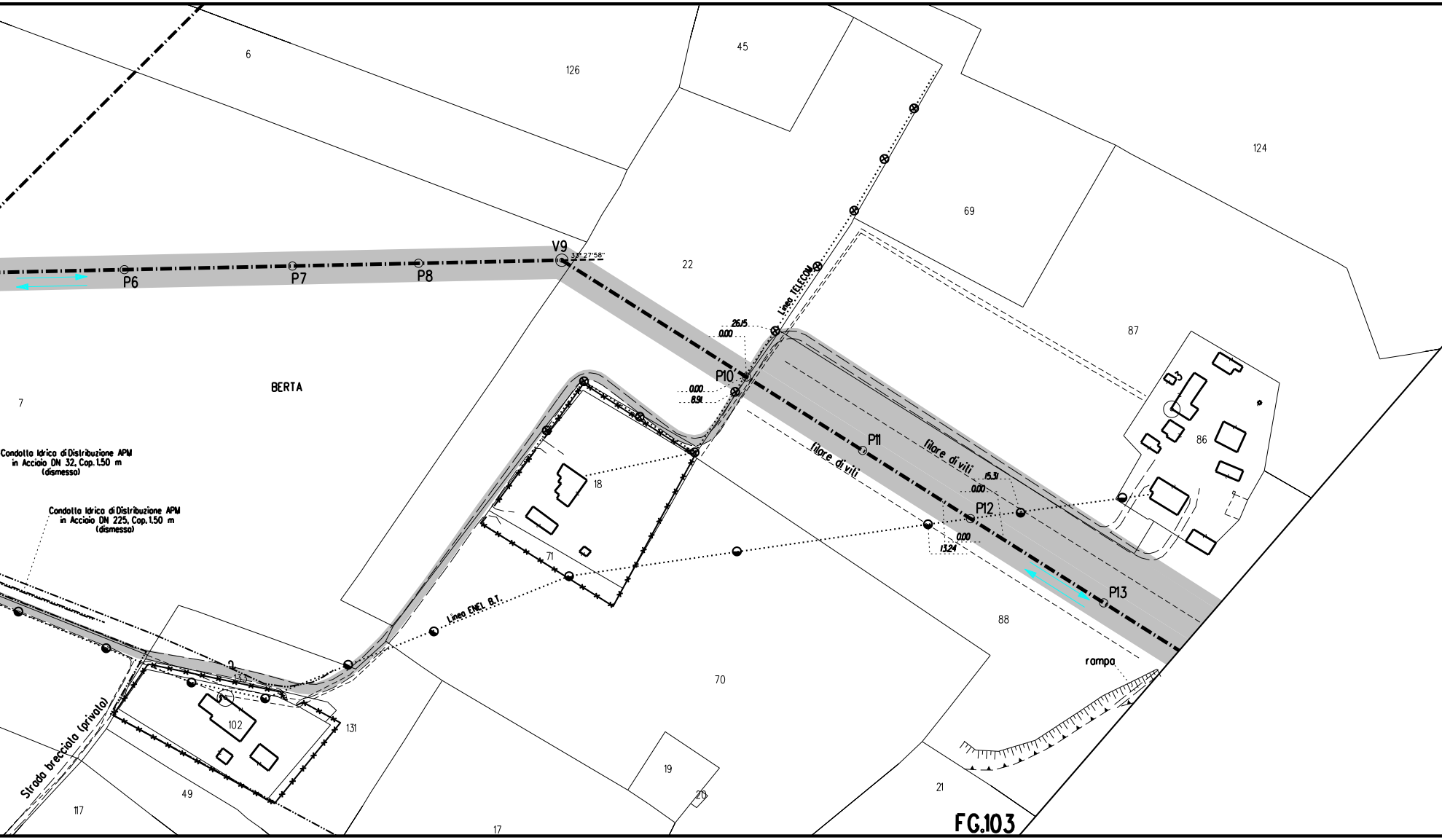
6
126
45
124
69
22
87
V9
33° 27'58"
P6
P7
P8
Linea TELECOM
26.15
0.00
P10
0.00
8.91
BERTA
7
86
P11
filare di viti
filare di viti
15.31
0.00
P12
0.00
13.24
18
71
Condotta Idrica di Distribuzione APM
in Acciaio DN 32, Cop. 1.50 m
(dismesso)
Condotta Idrica di Distribuzione APM
in Acciaio DN 225, Cop. 1.50 m
(dismesso)
Linea ENEL B.T.
P13
88
rampa
133
102
131
70
Strada brecciata (privata)
49
117
19
20
21
17
FG.103


FG.103
51
FG.103
134
51
60
29
COMUNE
124
87

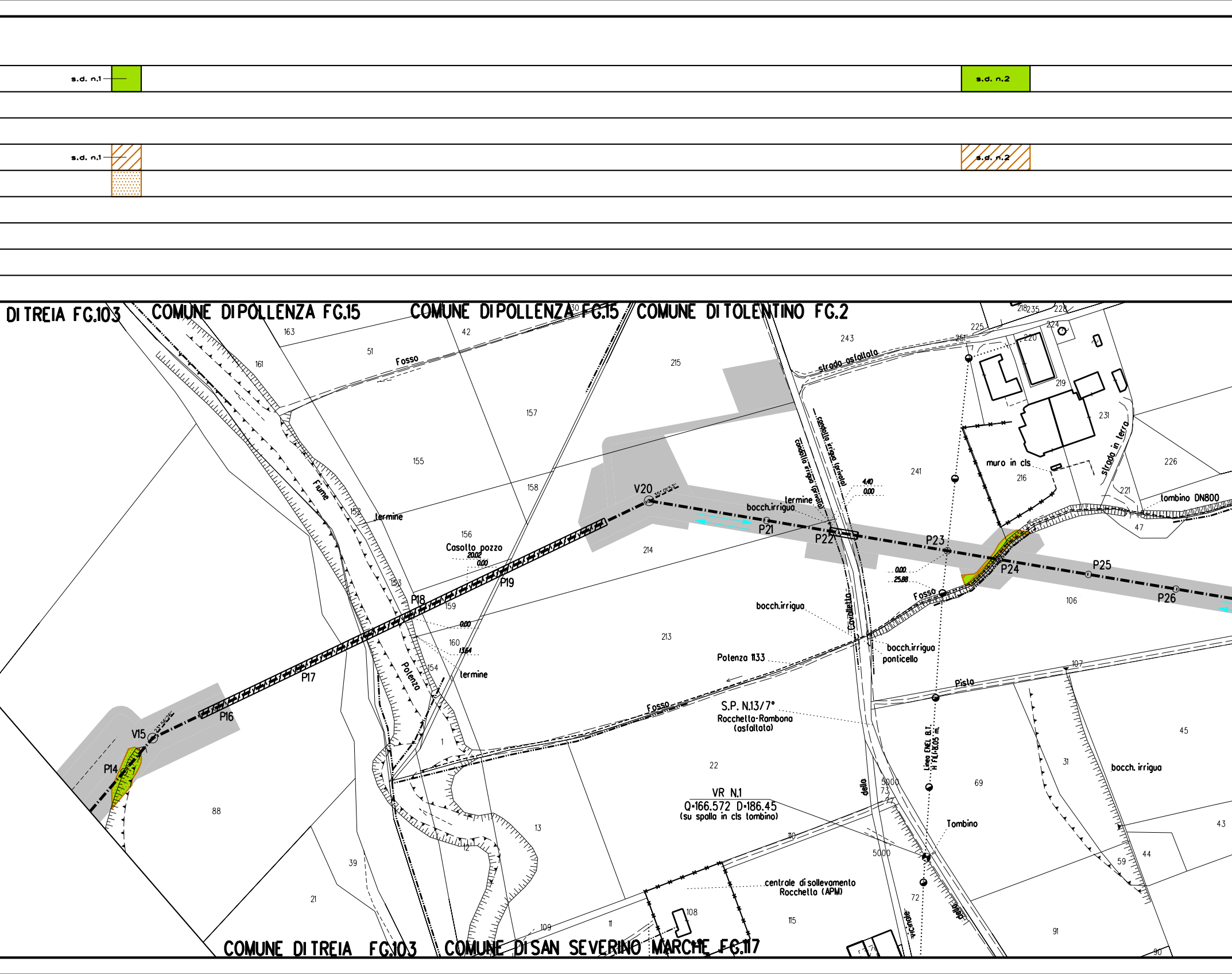
s.d. n.1
s.d. n.2
s.d. n.1
s.d. n.2
DI TREIA FG.103
COMUNE DI POLLENZA FG.15
COMUNE DI POLLENZA FG.15
COMUNE DI TOLENTINO FG.2
163
42
51
161
Fosso
215
243
strada asfaltata
218
235
228
225
224
220
251
219
231
157
155
158
Fiume
152
termine
156
Casotto pozzo
20.02
0.00
V20
214
bocch.irrigua
termine
P21
P22
canaletto irriguo (privato)
canaletto irriguo (privato)
4.40
0.00
241
muro in cls
216
strada in terra
226
221
tombino DN800
47
P23
P24
P25
P26
0.00
25.88
Fosso
106
P19
P18
153
159
0.00
160
13.64
154
termine
Potenzo
P17
213
bocch.irrigua
Potenza 1133
Cavalletto
bocch.irrigua
ponticello
107
Pista
Fosso
S.P. N.13/7°
Rocchetta-Rambona
(asfaltata)
P16
V15
P14
88
1
22
69
45
31
bocch. irrigua
VR N.1
Q=166.572 D=186.45
(su spalla in cls tombino)
delle
5000
73
77
Linea ENEL B.T.
H FIL=8.05 m.
Tombino
43
13
12
110
5000
59
44
39
21
centrale di sollevamento
Rocchetta (APM)
72
108
115
109
11
vicinale
della
91
90
COMUNE DI TREIA FG.103
COMUNE DI SAN SEVERINO MARCHE FG.117

🟩 s.d. n.3

▨ s.d. n.3

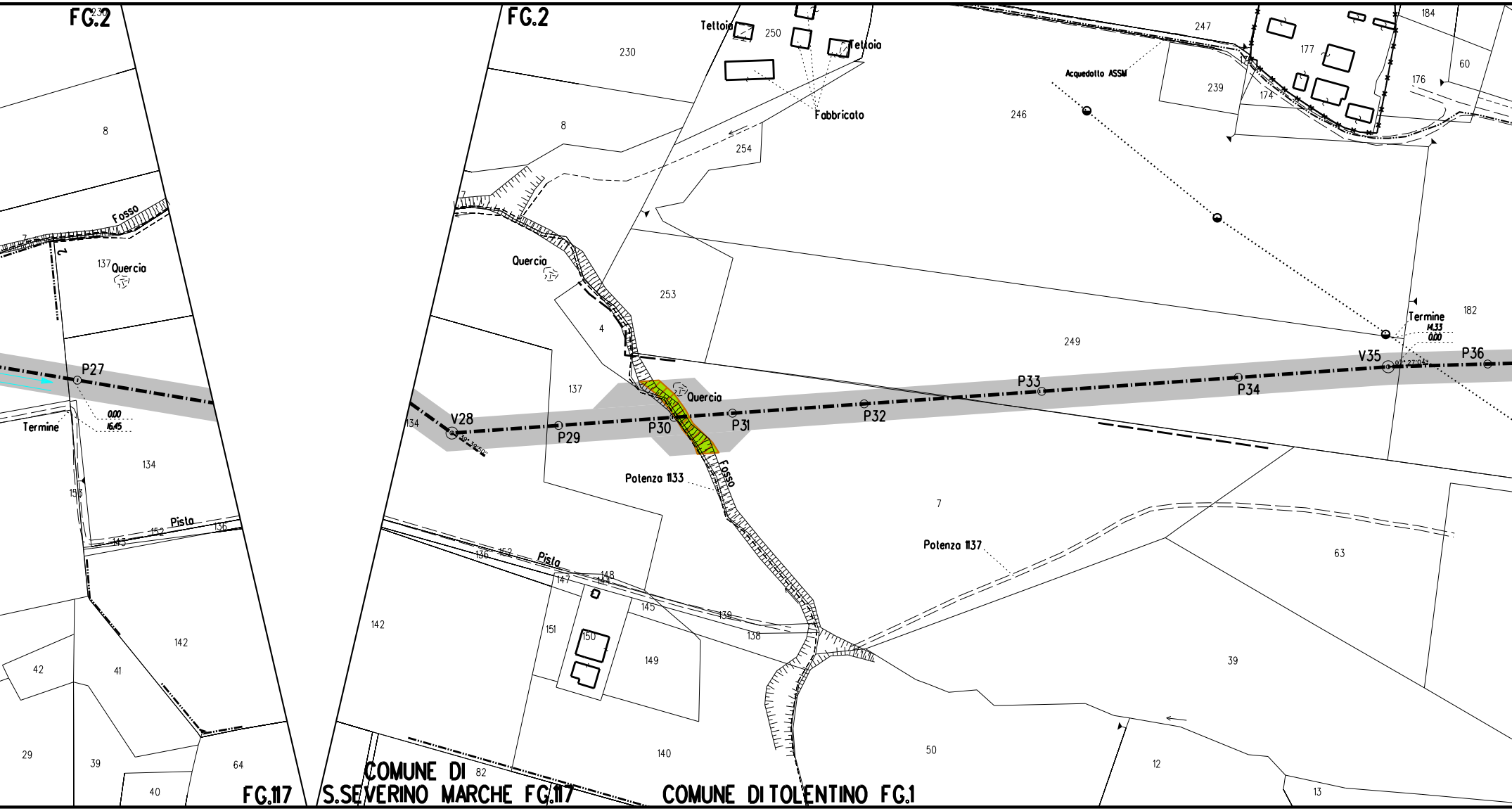
F.G.2
FG.2
Teltoio
Tettoia
Fabbricato
Acquedotto ASSM
Fosso
Quercia
Quercia
Quercia
Termine
Termine
14.33
0.00
0.00
16.45
P27
V28
P29
P30
P31
P32
P33
P34
V35
P36
Potenza 1133
Potenza 1137
Fosso
Pista
Pista
230
250
247
184
177
176
60
239
174
246
8
254
253
249
182
4
137
134
7
63
39
142
145
139
138
151
150
149
147
148
144
152
136
143
140
50
12
13
82
42
41
29
39
40
64
153
COMUNE DI S.SEVERINO MARCHE FG.117
FG.117
COMUNE DI TOLENTINO FG.1

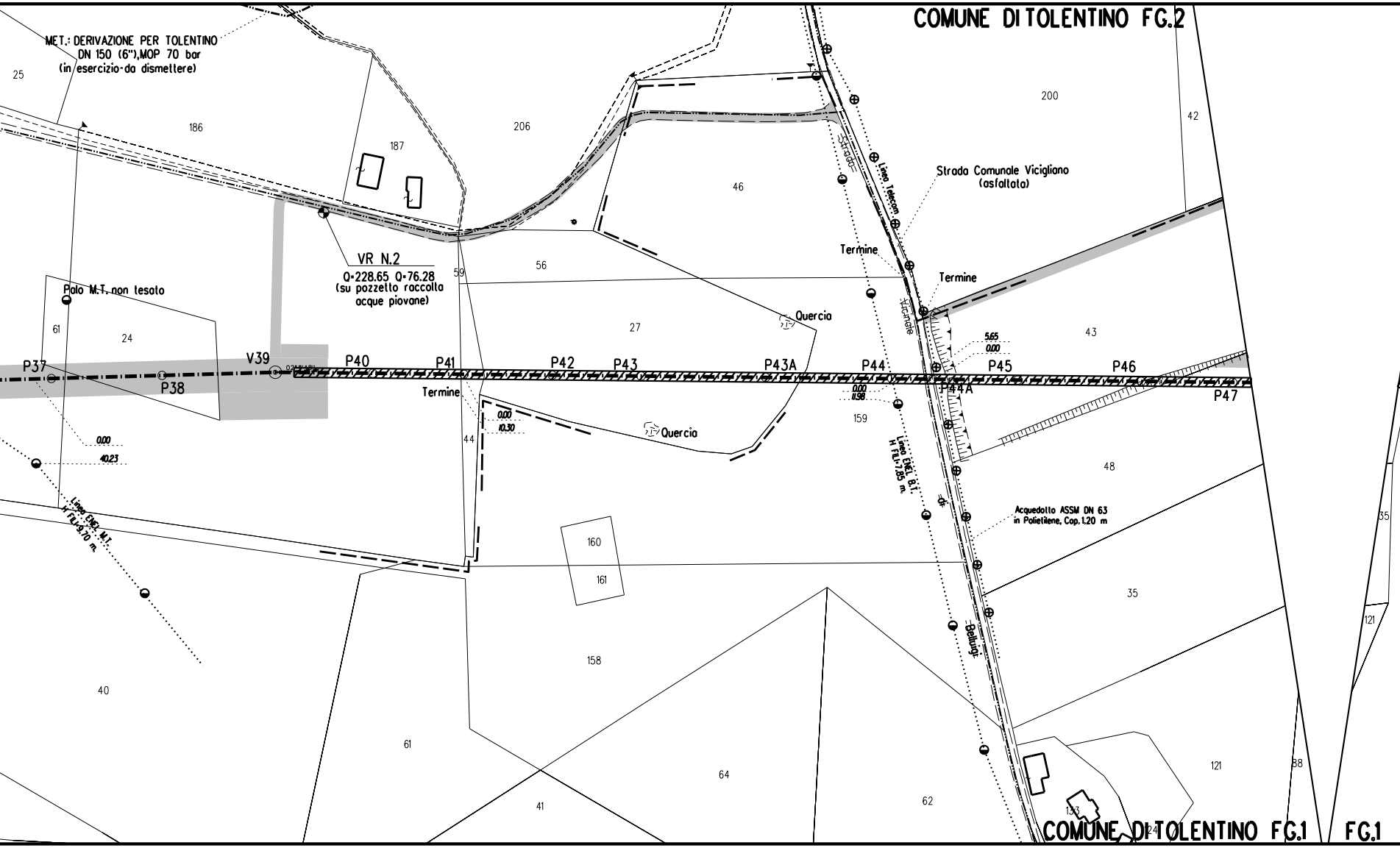
COMUNE DI TOLENTINO FG.2
MET.: DERIVAZIONE PER TOLENTINO
DN 150 (6"),MOP 70 bar
(in esercizio-da dismettere)
25
186
187
206
200
42
46
Strada Comunale Vicigliano
(asfaltata)
Strada
Linea Telecom
Vicinale
VR N.2
Q=228.65 Q=76.28
(su pozzetto raccolta
acque piovane)
59
56
Termine
Termine
Palo M.T. non tesato
61
24
27
Quercia
43
5.65
0.00
P37
V39
P38
P40
P41
P42
P43
P43A
P44
P45
P46
P44A
P47
Termine
0.00
10.30
0.00
11.98
159
Quercia
0.00
40.23
44
48
Linea ENEL B.T.
H FILI=7.85 m.
Linea ENEL M.T.
H FILI=9.70 m.
Acquedotto ASSM DN 63
in Polietilene, Cop. 1.20 m
160
161
35
135
121
158
40
61
64
41
62
121
88
133
124
COMUNE DI TOLENTINO FG.1
FG.1

🟩 s.d. n.4

▨ s.d. n.4

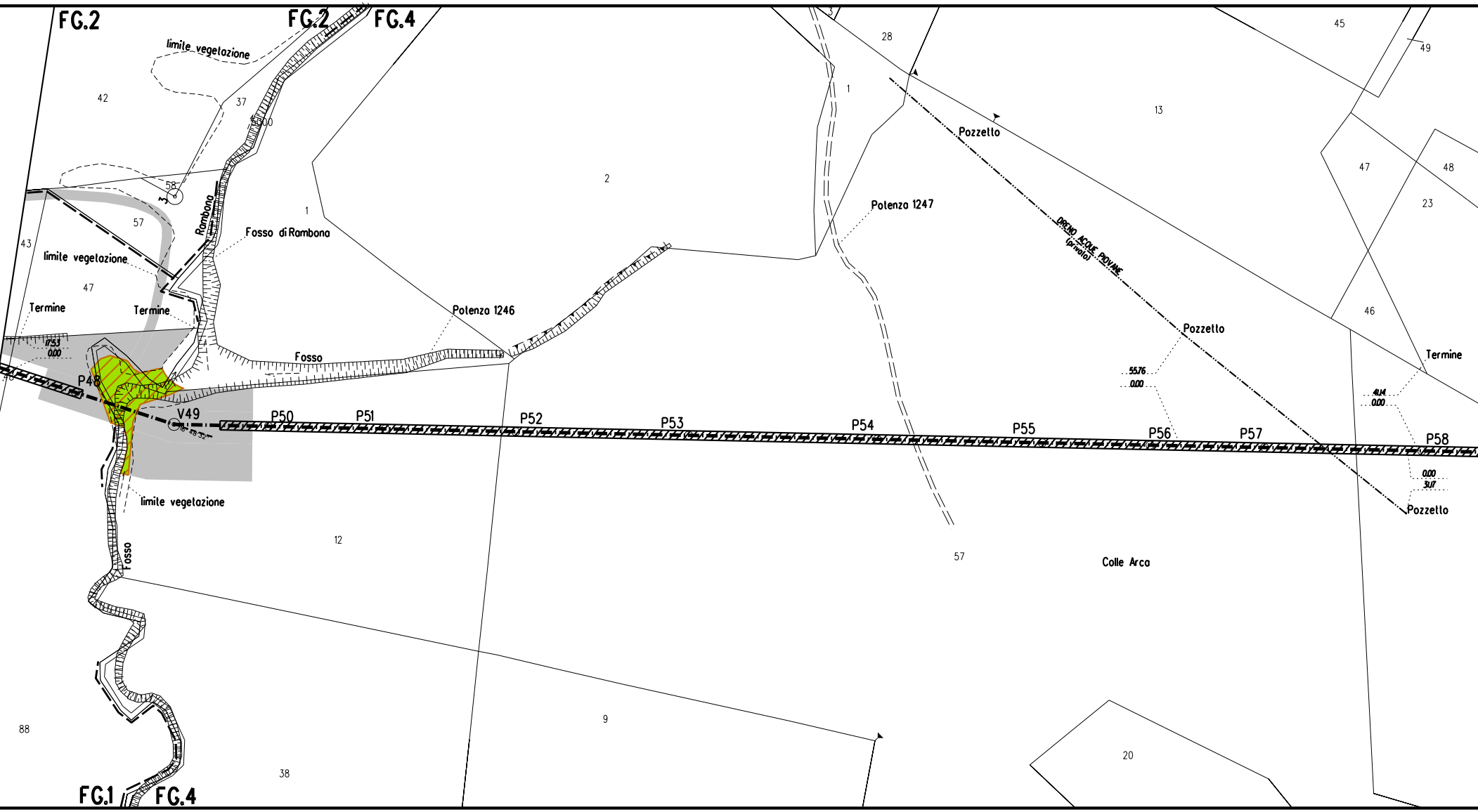
FG.2
FG.2
FG.4
limite vegetazione
42
37
5000
58
57
43
limite vegetazione
47
Termine
Termine
17.53
0.00
Rambona
Fosso di Rambona
1
2
Potenza 1246
Fosso
P48
V49
16° 48' 32"
P50
P51
P52
P53
P54
P55
P56
P57
P58
limite vegetazione
Fosso
12
9
88
38
FG.1
FG.4
3
28
1
13
Pozzetto
Potenza 1247
DRENO ACQUE PIOVANE
(privato)
Pozzetto
55.76
0.00
45
49
47
48
23
46
Termine
4.14
0.00
0.00
3.17
Pozzetto
57
Colle Arco
20

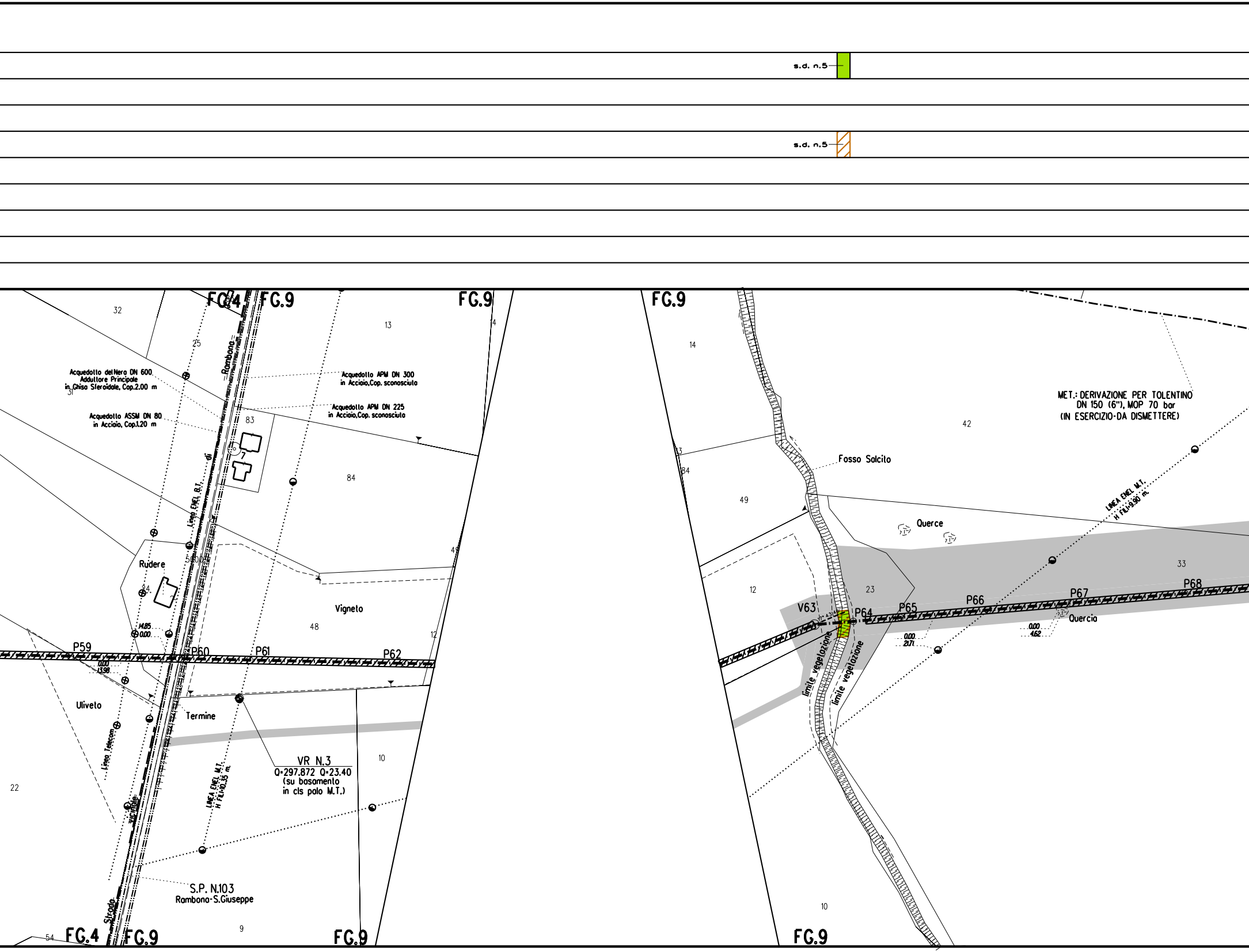
s.d. n.5
s.d. n.5
FG.4
FG.9
FG.9
FG.9
FG.9
FG.4
FG.9
FG.9
FG.9
32
25
13
14
14
31
83
84
42
49
12
23
33
48
46
12
10
22
9
54
10
34
7
Rambona
Acquedotto del Nera DN 600
Addutlore Principale
in Ghisa Sferoidale, Cop.2.00 m
Acquedotto ASSM DN 80
in Acciaio, Cop.1.20 m
Acquedotto APM DN 300
in Acciaio,Cop. sconosciuta
Acquedotto APM DN 225
in Acciaio,Cop. sconosciuta
Linea ENEL B.T.
di
Rudere
Vigneto
Uliveto
Termine
Linea Telecom
Vicinale
Strada
P59
P60
P61
P62
14.85
0.00
0.00
13.98
VR N.3
Q=297.872 Q=23.40
(su basamento
in cls palo M.T.)
LINEA ENEL M.T.
H FILI=10.35 m.
S.P. N.103
Rambona-S.Giuseppe
Fosso Salcito
MET.: DERIVAZIONE PER TOLENTINO
DN 150 (6"), MOP 70 bar
(IN ESERCIZIO-DA DISMETTERE)
LINEA ENEL M.T.
H FILI=9.90 m.
Querce
Quercia
V63
P64
P65
P66
P67
P68
limite vegetazione
limite vegetazione
0.00
21.71
0.00
4.62

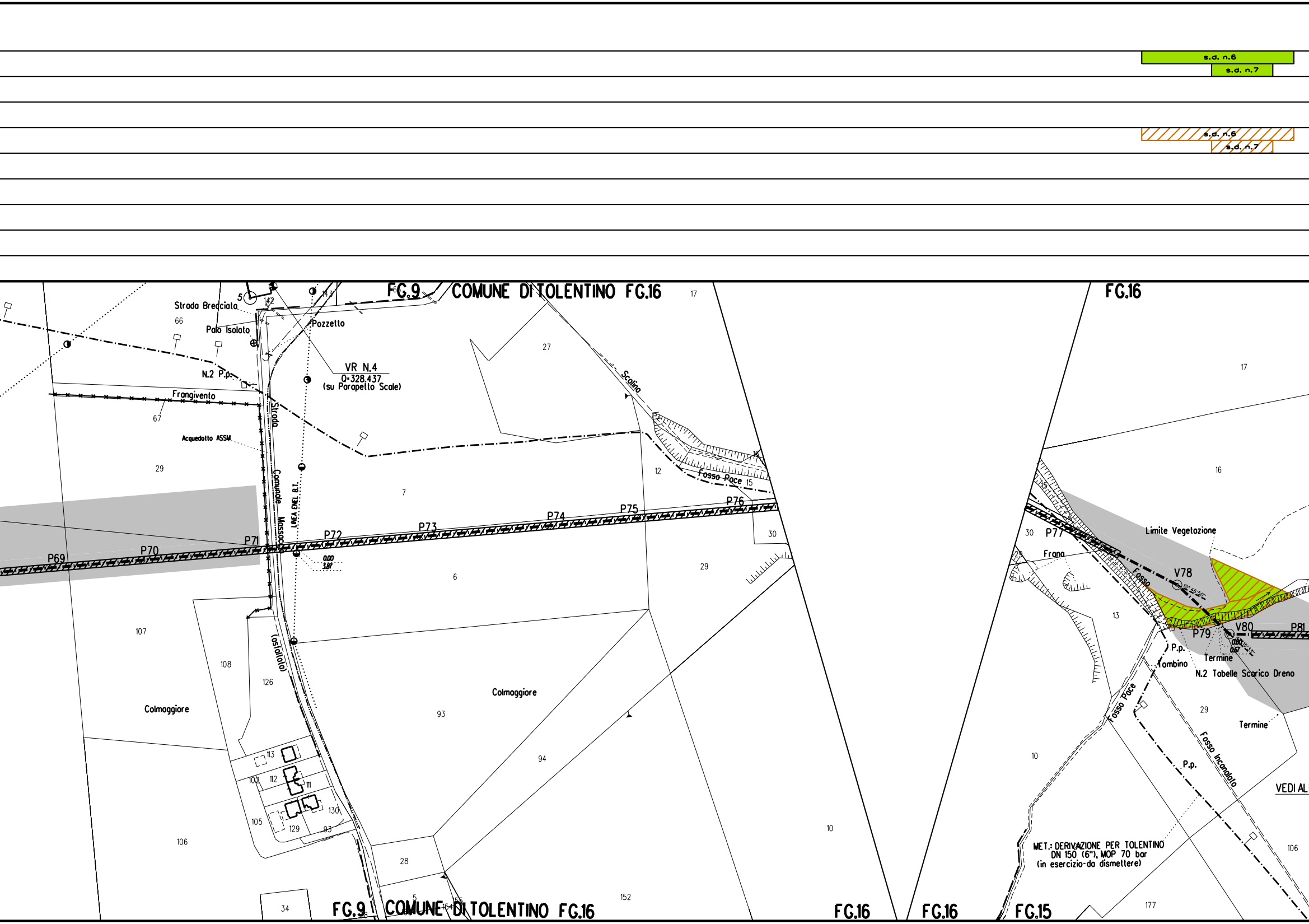
s.d. n.6
s.d. n.7
s.d. n.6
s.d. n.7
FG.9
COMUNE DI TOLENTINO FG.16
FG.16
Strada Brecciata
Polo Isolato
Pozzetto
VR N.4
Q=328.437
(su Parapetto Scale)
N.2 P.p.
Frangivento
Acquedotto ASSM
Strada Comunale Massaccio
(asfaltata)
LINEA ENEL B.T.
Scolina
Fosso Pace
P69
P70
P71
P72
P73
P74
P75
P76
P77
V78
P79
V80
P81
0.00
3.87
15°46'50"
0.00
0.67
15°33"
Limite Vegetazione
Frana
Fosso
P.p.
Tombino
Termine
N.2 Tabelle Scarico Dreno
Fosso Pace
Fosso Inconalato
P.p.
Termine
VEDI AL
MET.: DERIVAZIONE PER TOLENTINO
DN 150 (6"), MOP 70 bar
(in esercizio-da dismettere)
Colmaggiore
Colmaggiore
5
142
143
66
17
27
12
15
30
29
7
6
67
29
107
108
126
93
94
113
112
102
111
130
105
129
93
106
28
34
5
154
155
152
10
16
13
10
29
106
177
FG.9
COMUNE DI TOLENTINO FG.16
FG.16
FG.16
FG.15

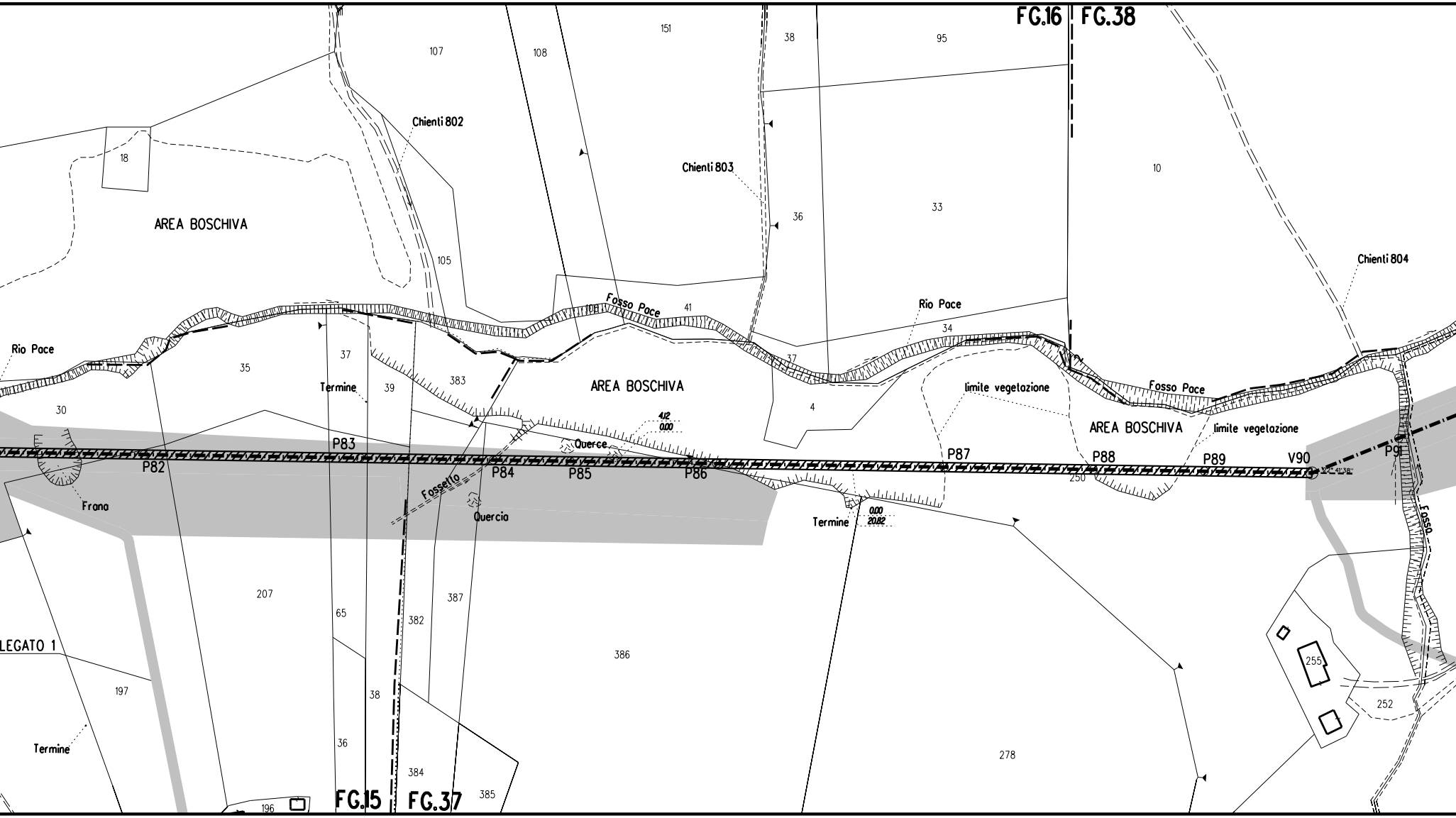
FG.16
FG.38
151
107
108
38
95
Chienti 802
18
Chienti 803
10
36
33
AREA BOSCHIVA
105
Chienti 804
Fosso Pace
41
108
Rio Pace
34
Rio Pace
37
35
37
383
AREA BOSCHIVA
Termine
39
30
4
limite vegetazione
AREA BOSCHIVA
limite vegetazione
4.12
0.00
Querce
P83
P82
P84
P85
P86
P87
P88
P89
V90
P91
250
Fossetto
Frana
Quercia
Termine
0.00
20.82
Fosso
207
387
65
382
386
LEGATO 1
197
38
255
252
278
Termine
36
384
385
196
FG.15
FG.37
Fosso Pace

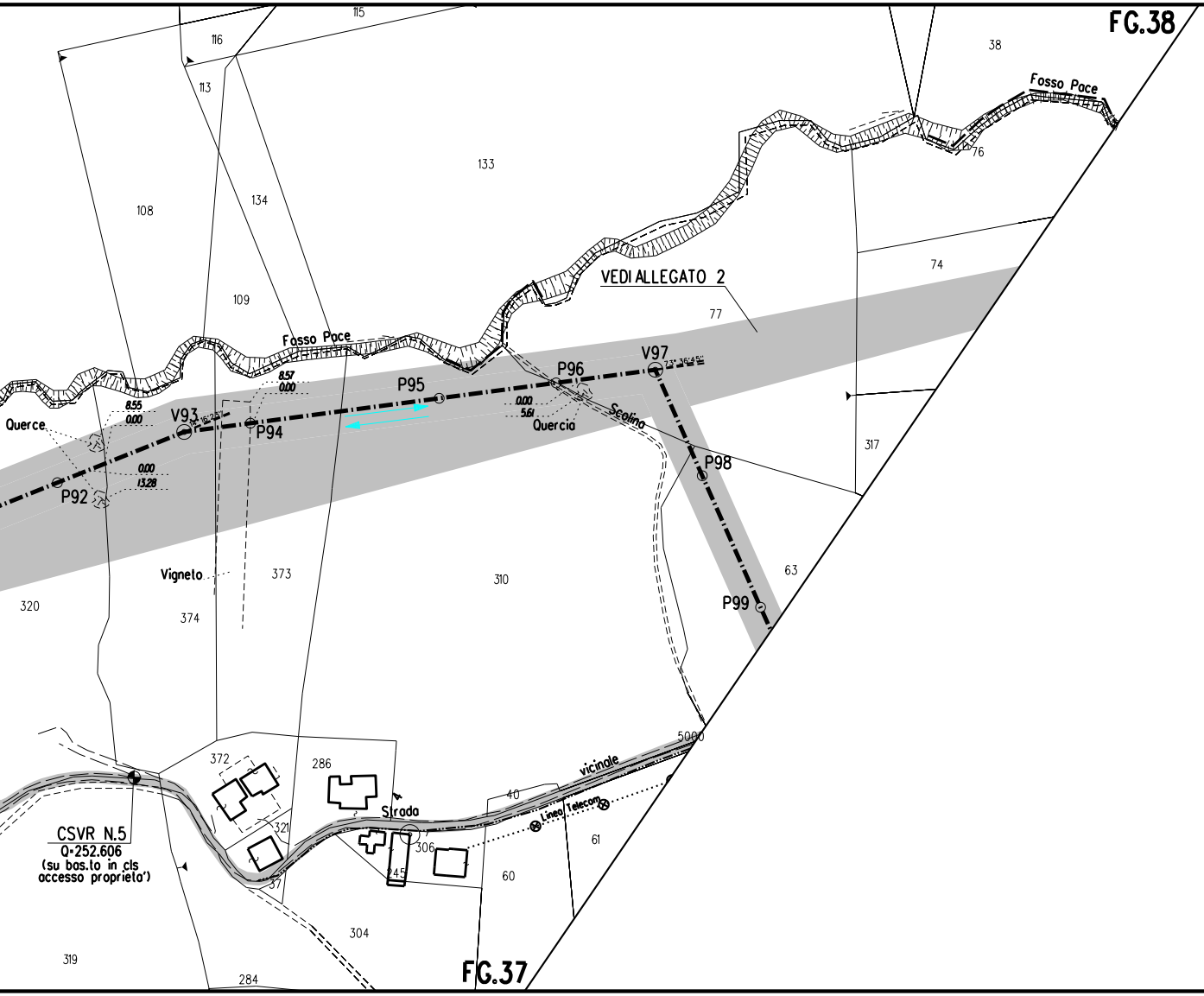
FG.38
115
116
113
38
Fosso Pace
76
133
108
134
74
VEDI ALLEGATO 2
77
109
Fosso Pace
8.57
0.00
P95
P96
V97
73° 36'45"
8.55
0.00
V93
14° 16'25"
Querce
P94
0.00
5.61
Quercia
Scolino
317
P98
0.00
13.28
P92
63
Vigneto
373
310
P99
320
374
5000
372
286
vicinale
40
Strada
Linea Telecom
321
CSVR N.5
Q=252.606
(su bas.to in cls
accesso proprieta')
306
61
245
60
37
304
319
284
FG.37

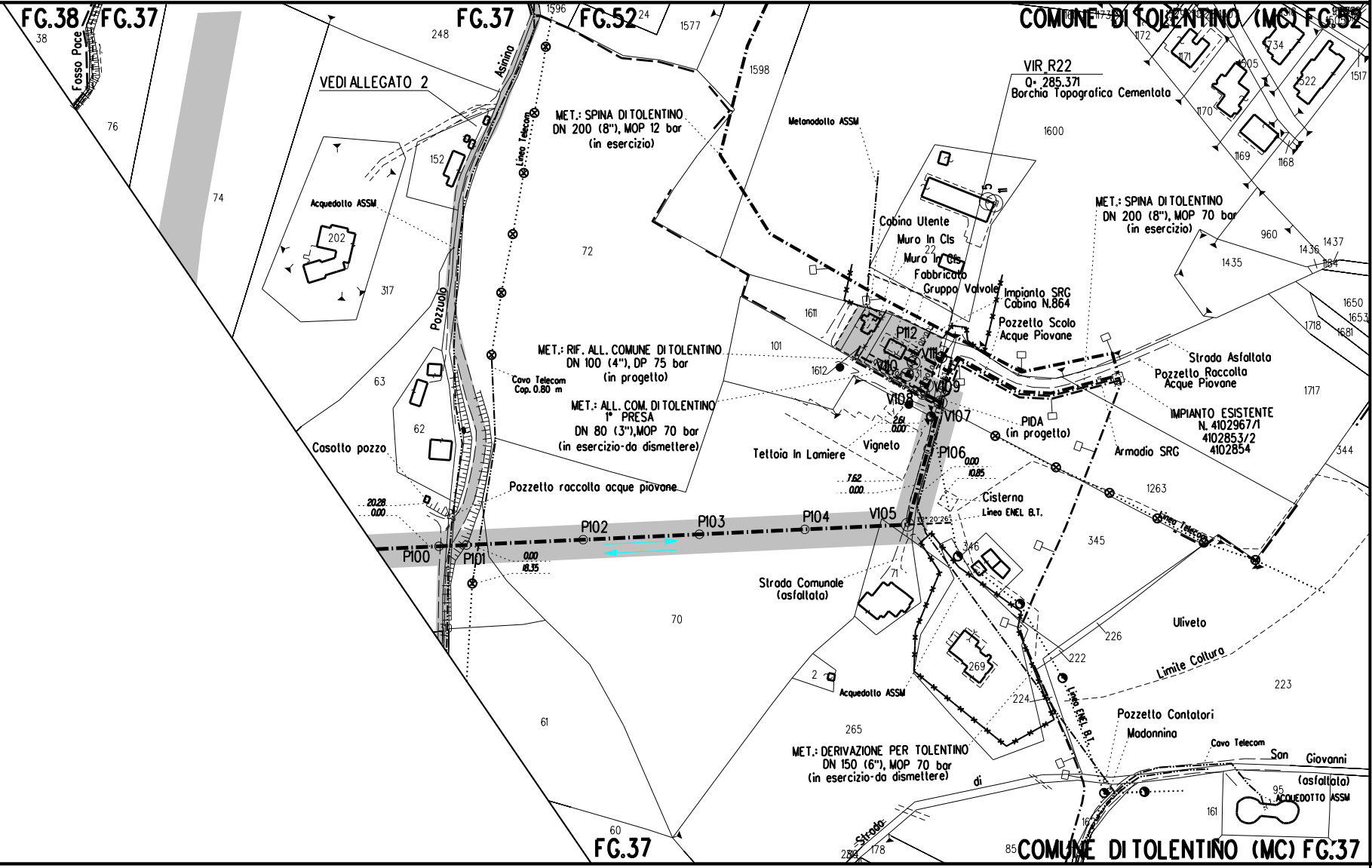
FG.38
FG.37
FG.37
FG.52
COMUNE DI TOLENTINO (MC) FG.52
COMUNE DI TOLENTINO (MC) FG.37
FG.37
Fosso Pace
VEDI ALLEGATO 2
Asinina
Linea Telecom
MET.: SPINA DI TOLENTINO
DN 200 (8"), MOP 12 bar
(in esercizio)
Metanodotto ASSM
VIR R22
Q= 285.371
Borchia Topografica Cementata
Acquedotto ASSM
Cabina Utente
Muro In Cls
Muro In Cls
Fabbricato
Gruppo Valvole
Impianto SRG
Cabina N.864
Pozzetto Scolo
Acque Piovane
MET.: SPINA DI TOLENTINO
DN 200 (8"), MOP 70 bar
(in esercizio)
Pozzuolo
MET.: RIF. ALL. COMUNE DI TOLENTINO
DN 100 (4"), DP 75 bar
(in progetto)
Cavo Telecom
Cop. 0.80 m
MET.: ALL. COM. DI TOLENTINO
1° PRESA
DN 80 (3"),MOP 70 bar
(in esercizio-da dismettere)
Casotto pozzo
Pozzetto raccolta acque piovane
Tettoia In Lamiere
Vigneto
Strada Asfaltata
Pozzetto Raccolta
Acque Piovane
IMPIANTO ESISTENTE
N. 4102967/1
4102853/2
4102854
PIDA
(in progetto)
Armadio SRG
Cisterna
Linea ENEL B.T.
Linea Telecom
P100
P101
P102
P103
P104
V105
P106
V107
V108
V109
V110
V111
P112
20.28
0.00
0.00
18.35
7.62
0.00
2.61
0.00
0.00
10.85
12°20'26"
Strada Comunale
(asfaltata)
Acquedotto ASSM
Uliveto
Limite Coltura
Linea ENEL B.T.
Pozzetto Contatori
Madonnina
Cavo Telecom
San Giovanni
(asfaltato)
ACQUEDOTTO ASSM
MET.: DERIVAZIONE PER TOLENTINO
DN 150 (6"), MOP 70 bar
(in esercizio-da dismettere)
di
Strada
38
76
74
248
1596
24
1577
1598
152
202
317
72
1600
1172
1171
1170
1169
1168
1734
1605
1522
1517
960
1435
1436
1437
1184
1650
1653
1681
1718
1717
1611
101
1612
22
63
62
1263
344
345
346
71
70
226
222
224
223
269
2
265
61
60
178
85
161
95

LEGENDA

SIMBOLOGIA

- ⬜
- 🟩 [n]
- 🟥
- ▨ [n]
- ▦
- 🟩
- 🟦 [n]

SIMBOLI

- —·—·—
- ◎ V1
- ◐
- —·—·—

DISEGNI DI RIFERIMENTO	N.

TEMATICA

AREA DI OCCUPAZIONE TEMPORANEA

INERBIMENTI [numero scheda di dettaglio]

APPORTO DI FIORUME

RIMBOSCHIMENTO CON PIANTAGIONE DIFFUSA [numero scheda di dettaglio]

MESSA A DIMORA DI ALBERI [h 1,5 - 2 metri]

ZSC

IMPIANTI FUORI TERRA [numero scheda di dettaglio]

condotta in progetto

vertice

caposaldo

gasdotti SNAM in esercizio

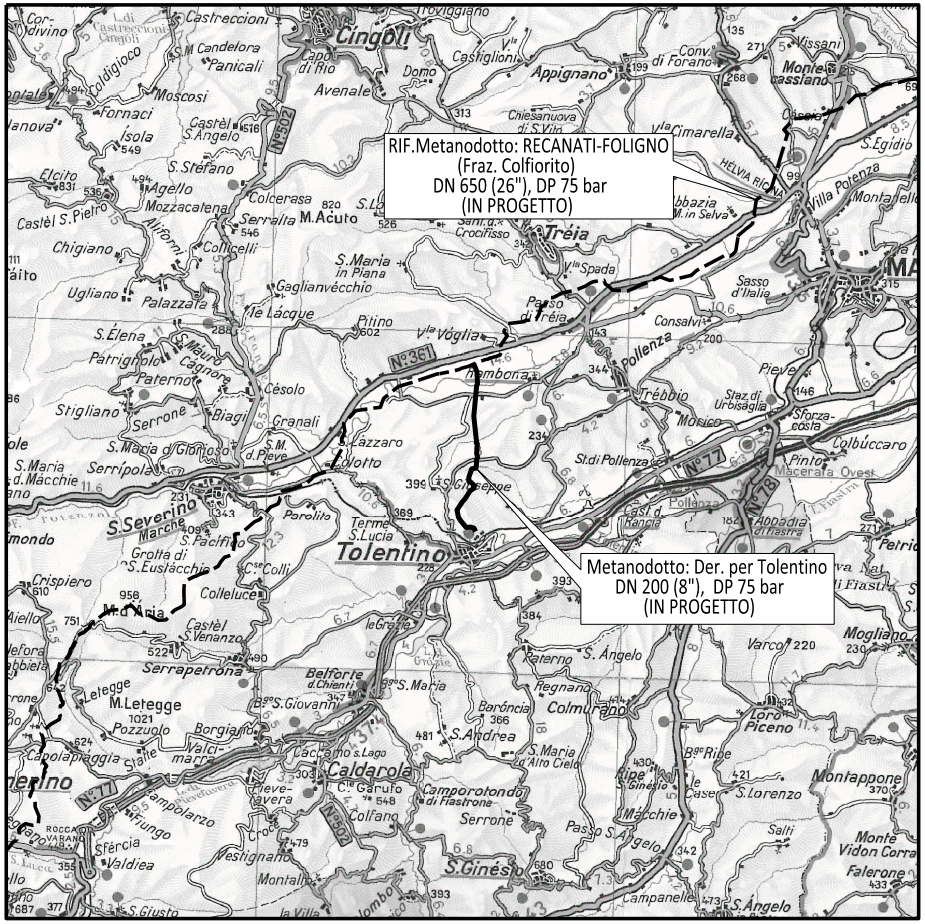
RIF.Metanodotto: RECANATI-FOLIGNO
(Fraz. Colfiorito)
DN 650 (26"), DP 75 bar
(IN PROGETTO)
Metanodotto: Der. per Tolentino
DN 200 (8"), DP 75 bar
(IN PROGETTO)
Cingoli
Tolentino
S.Severino Marche
Caldarola
Pollenza
Treia
Colmurano
Belforte d.Chienti
Serrapetrona
Camporotondo di Fiastrone
S.Ginesio
Sforza-costa
Macerata Ovest
Urbisaglia
Loro Piceno
Montappone
N.361
N.77
N.78
N.502

COROGRAFIA **SCALA 1:200000**

Rev.	DATA	DESCRIZIONE	ELABORATO	VERIFICATO	APPROVATO
0	APRILE 2022	EMISSIONE	TARINI	RAGGI	STEFANI

CLIENTE snam

PROGETTISTA SAIPEM

WBS CLIENTE
NR/19136/R-L07
COD. TEC. 20851
COMM. SAIPEM 023113/070

UNITA' 200

Metanodotto: Der. per Tolentino

DN 200 (8"), DP 75 bar

DISEGNO LB-30E-82256

REVISIONE 0

PLANIMETRIA CATASTALE
CON PROGETTO DI RIPRISTINO VEGETAZIONALE

FG. DI

SCALA 1:2000

Il presente disegno e' di proprieta' aziendale - La societa' tutelera' i propri diritti a termine di legge.