DATI TECNICI FUNZIONALI	INERBIMENTI [numero scheda di dettaglio]	
	APPORTO DI FIORUME	
	RIMBOSCHIMENTO [numero s. di d.]	
	MESSA A DIMORA DI ALBERI [h 1,5 - 2 metri]	
	SITIN2000 [codice]	
	IMPIANTO [numero scheda]	

CONFINI AMMINISTRATIVI

DATI CARATTERISTICI

DATI DI COSTRUZIONE

PRESSIONE DI PROGETTO **75.0** bar
PRESSIONE MASSIMA DI ESERCIZIO (MOP) **75.0** bar
GRADO DI UTILIZZAZIONE DICHIARATO **f - 0.57**
DIAMETRO PREVALENTE = **100.0 (DN)**

REALIZZATO IN CONFORMITA' AL **D.M. 17/04/2008**
CONFORMITA' AL D.M NUMERO **D.M. 17/04/2008**
PER MODIFICHE REALIZZATE SUCCESSIVAMENTE

RIVESTIMENTO GIUNTI DI SALDATURA

FASCE TERMORESTRINGENTI

IMPIANTO MUNITO DI CAVO TELE

DATI GENERALI

DN 100 SP 5.2 [UNI-EN]

LUNGHEZZA TOTALE IMPIANTO 2107.86 m

PLANIMETRIA 1:2000

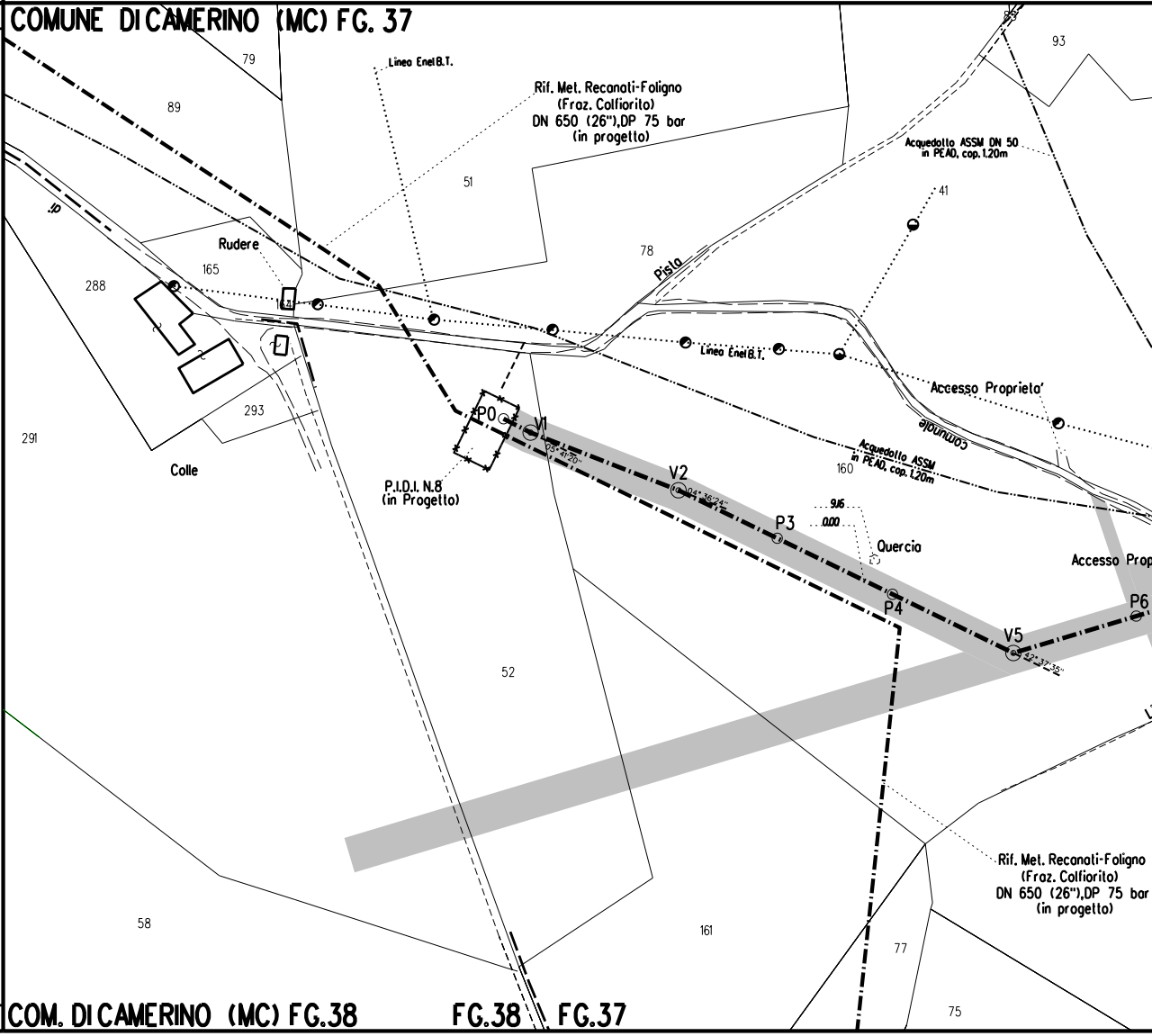
COMUNE DI CAMERINO (MC) FG. 37
79
89
Linea Enel B.T.
Rif. Met. Recanati-Foligno (Fraz. Colfiorito) DN 650 (26"),DP 75 bar (in progetto)
93
Acquedotto ASSM DN 50 in PEAD, cop. 1.20m
41
51
78
Pista
Rudere
165
288
293
291
Colle
Linea Enel B.T.
Accesso Proprieta'
comunale
Acquedotto ASSM in PEAD, cop. 1.20m
160
P0
V1
V2
P3
P4
V5
P6
P.I.D.I. N.8 (in Progetto)
Quercia
9.6
0.00
Accesso Prop
52
58
161
77
75
Rif. Met. Recanati-Foligno (Fraz. Colfiorito) DN 650 (26"),DP 75 bar (in progetto)
COM. DI CAMERINO (MC) FG.38
FG.38
FG.37

CONFINI AMMINISTRATIVI

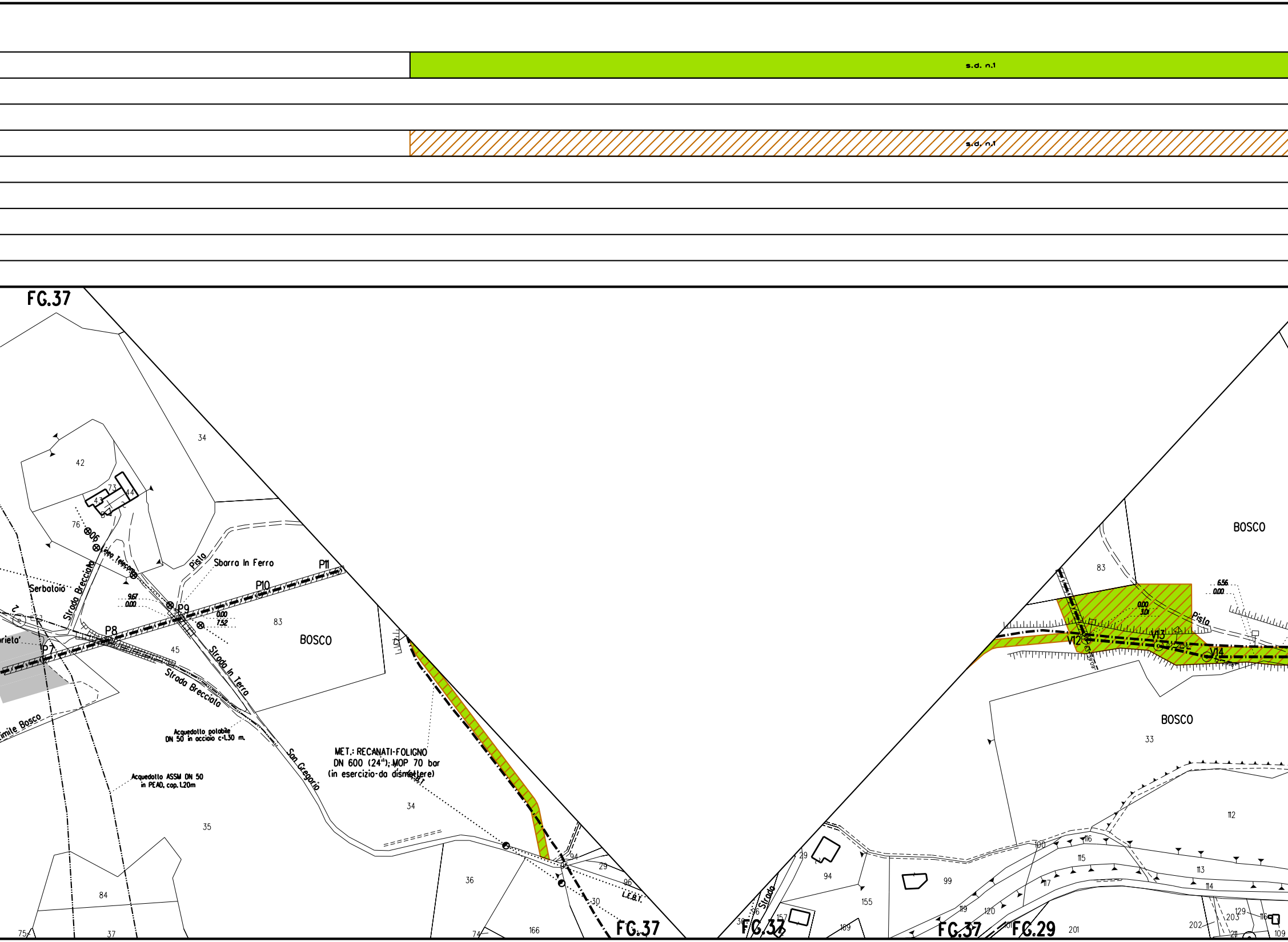
s.d. n.1
s.d. n.1
FG.37
42
73
44
43
34
76
06
Linea Telecom
Serbaloio
Strada Brecciata
Pista
Sbarra In Ferro
P11
P10
P9
P8
P7
9.67
0.00
0.00
7.52
83
BOSCO
45
Strada In Terra
Strada Brecciata
Limite Bosco
Acquedotto potabile
DN 50 in acciaio c=1.30 m.
Acquedotto ASSM DN 50
in PEAD, cop. 1.20m
San Gregorio
MET.: RECANATI-FOLIGNO
DN 600 (24"); MOP 70 bar
(in esercizio-da dismettere)
34
35
84
37
75
36
74
166
94
29
96
30
L.E.B.T.
FG.37
83
BOSCO
6.56
0.00
0.00
3.01
Pista
V12
V13
V14
BOSCO
33
112
116
100
115
113
114
117
119
120
29
94
99
155
157
169
36
30
FG.37
FG.37
FG.29
201
202
203
129
116
109
211

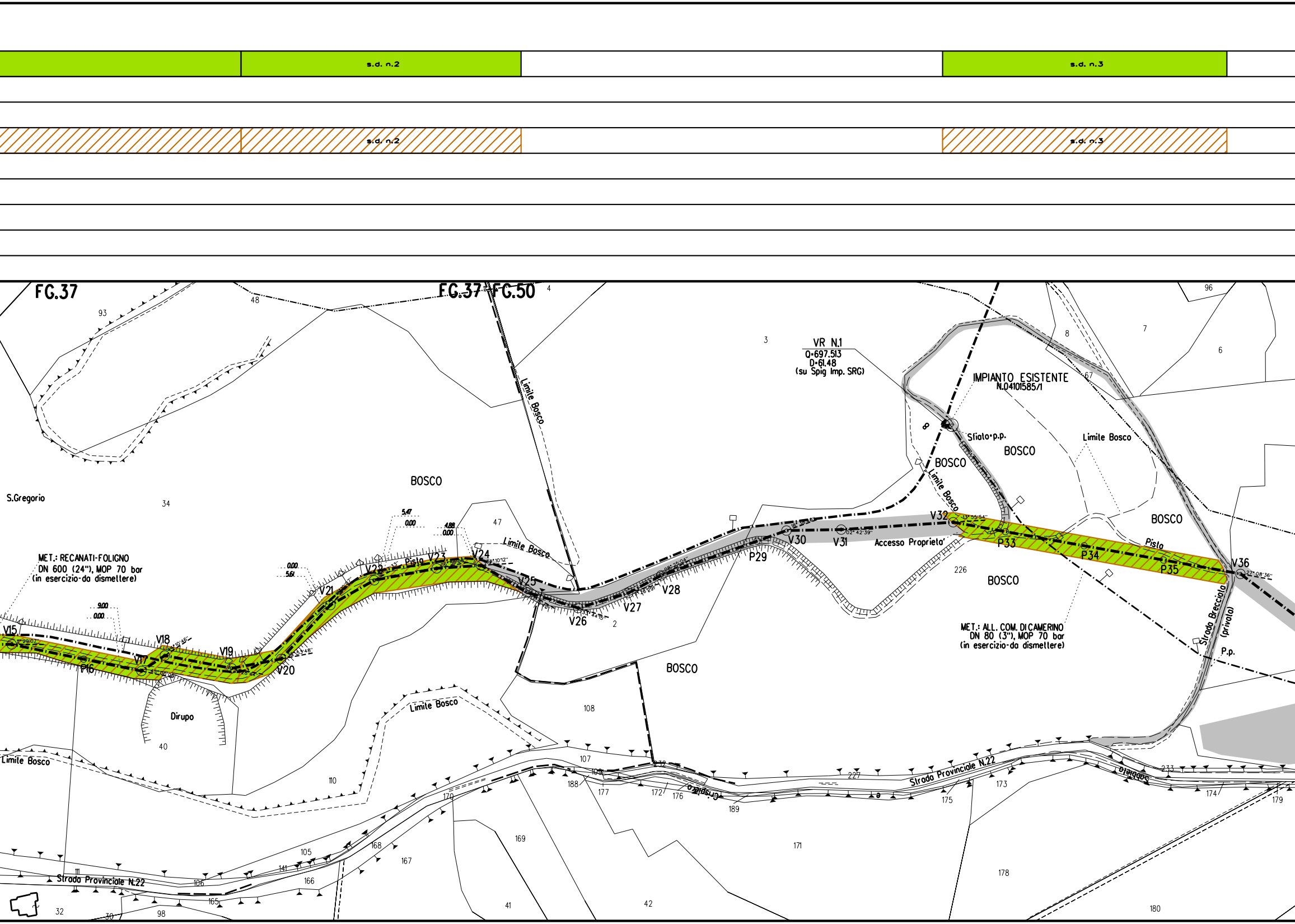
s.d. n.2
s.d. n.3
s.d. n.2
s.d. n.3
FG.37
FG.37 FG.50
93
48
4
3
96
7
8
6
67
VR N.1
Q-697.513
D-61.48
(su Spig Imp. SRG)
IMPIANTO ESISTENTE
N.04101585/1
Sfiato p.p.
8
Limite Bosco
BOSCO
Limite Bosco
S.Gregorio
34
BOSCO
47
Limite Bosco
5.47
0.00
4.88
0.00
0.00
5.61
9.00
0.00
MET.: RECANATI-FOLIGNO
DN 600 (24"), MOP 70 bar
(in esercizio-da dismettere)
V15
P16
V17
V18
V19
V20
V21
V22
Pista
V23
V24
V25
V26
V27
V28
P29
V30
V31
Accesso Proprieta'
V32
P33
P34
P35
Pista
V36
BOSCO
226
BOSCO
BOSCO
MET.: ALL. COM. DI CAMERINO
DN 80 (3"), MOP 70 bar
(in esercizio-da dismettere)
Strada Brecciata
(privata)
P.p.
2
Dirupo
40
BOSCO
108
Limite Bosco
Limite Bosco
110
107
109
188
177
172
176
Crispiero
189
227
Strada Provinciale N.22
175
173
233
Crispiero
174
179
170
169
105
168
141
167
166
171
178
111
Strada Provinciale N.22
106
165
32
30
98
41
42
180

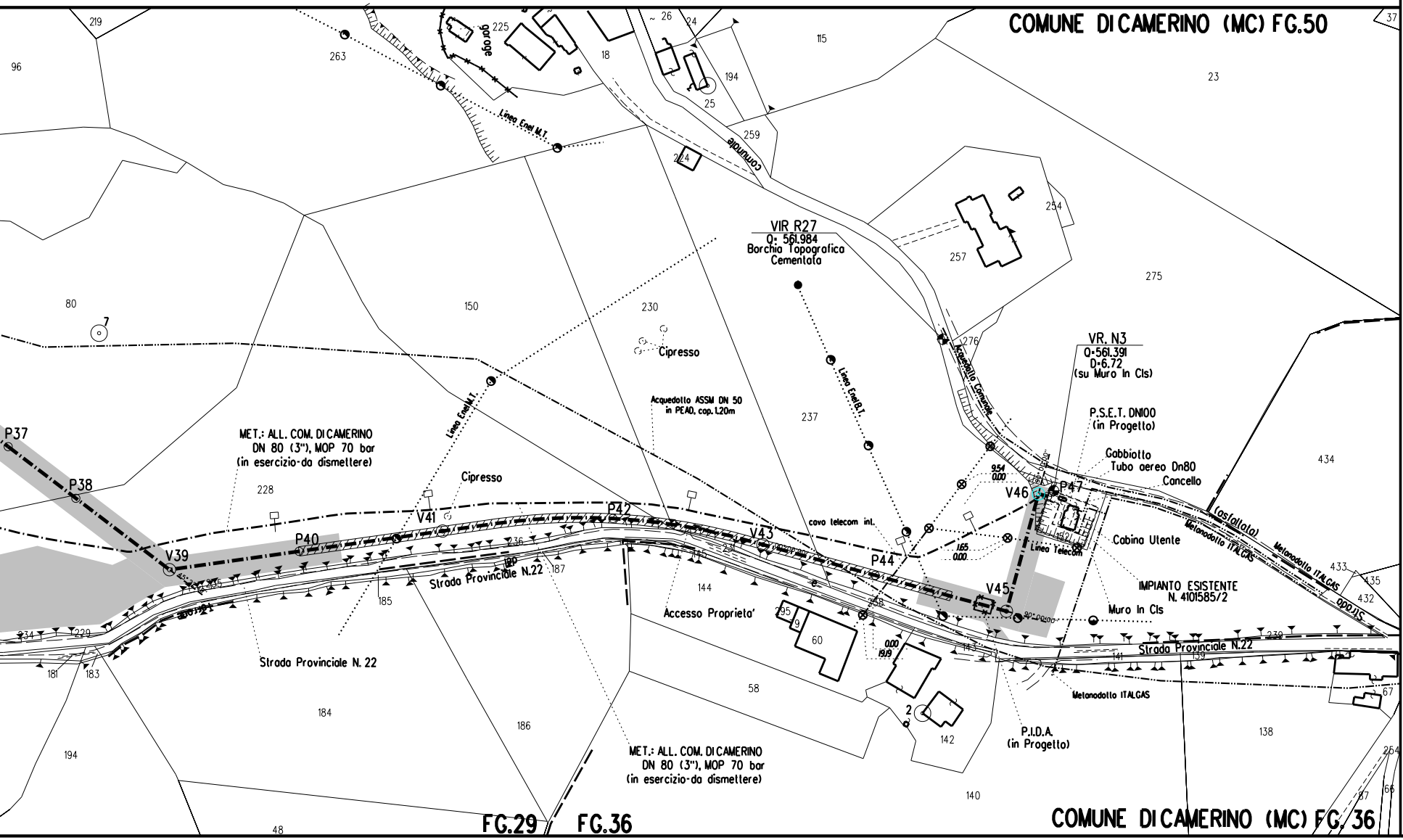
COMUNE DI CAMERINO (MC) FG.50
COMUNE DI CAMERINO (MC) FG. 36
FG.29
FG.36
P37
P38
V39
P40
V41
P42
V43
P44
V45
V46
P47
MET.: ALL. COM. DI CAMERINO
DN 80 (3"), MOP 70 bar
(in esercizio-da dismettere)
Strada Provinciale N. 22
Strada Provinciale N.22
Cipresso
Cipresso
Linea Enel M.T.
Linea Enel M.T.
Linea Enel B.T.
Acquedotto ASSM DN 50
in PEAD, cop. 1.20m
VIR R27
Q: 561.984
Borchia Topografica
Cementata
VR. N3
Q=561.391
D=6.72
(su Muro In Cls)
P.S.E.T. DN100
(in Progetto)
Gabbiotto
Tubo aereo Dn80
Cancello
Cabina Utente
IMPIANTO ESISTENTE
N. 4101585/2
Muro In Cls
Linea Telecom
cavo telecom int.
Acquedotto Comunale
Strada comunale
Strada (asfaltata)
Metanodotto ITALGAS
Metanodotto ITALGAS
Metanodotto ITALGAS
P.I.D.A.
(in Progetto)
Accesso Proprieta'
garage
9.54
0.00
1.65
0.00
0.00
19.19
219
96
263
225
18
26
24
115
23
37
194
25
259
224
254
257
275
80
7
150
230
237
276
434
228
236
187
185
184
186
194
48
231
145
144
295
9
60
58
258
143
2
142
140
141
139
138
239
433
435
432
67
264
66
87
181
183
234
229
235

DISEGNI DI RIFERIMENTO	N.

LEGENDA

SIMBOLOGIA TEMATICA

⬜	AREA DI OCCUPAZIONE TEMPORANEA
🟩 [n]	INERBIMENTI [numero scheda di dettaglio]
🟥	APPORTO DI FIORUME
▨ [n]	RIMBOSCHIMENTO CON PIANTAGIONE DIFFUSA [numero scheda di dettaglio]
░	MESSA A DIMORA DI ALBERI [h 1,5 - 2 metri]
🟩	ZSC
🟦 [n]	IMPIANTI FUORI TERRA [numero scheda di dettaglio]

SIMBOLI

▬·▬·▬	condotta in progetto
◎ V1	vertice
◐	caposaldo
—·—·—	gasdotti SNAM in esercizio

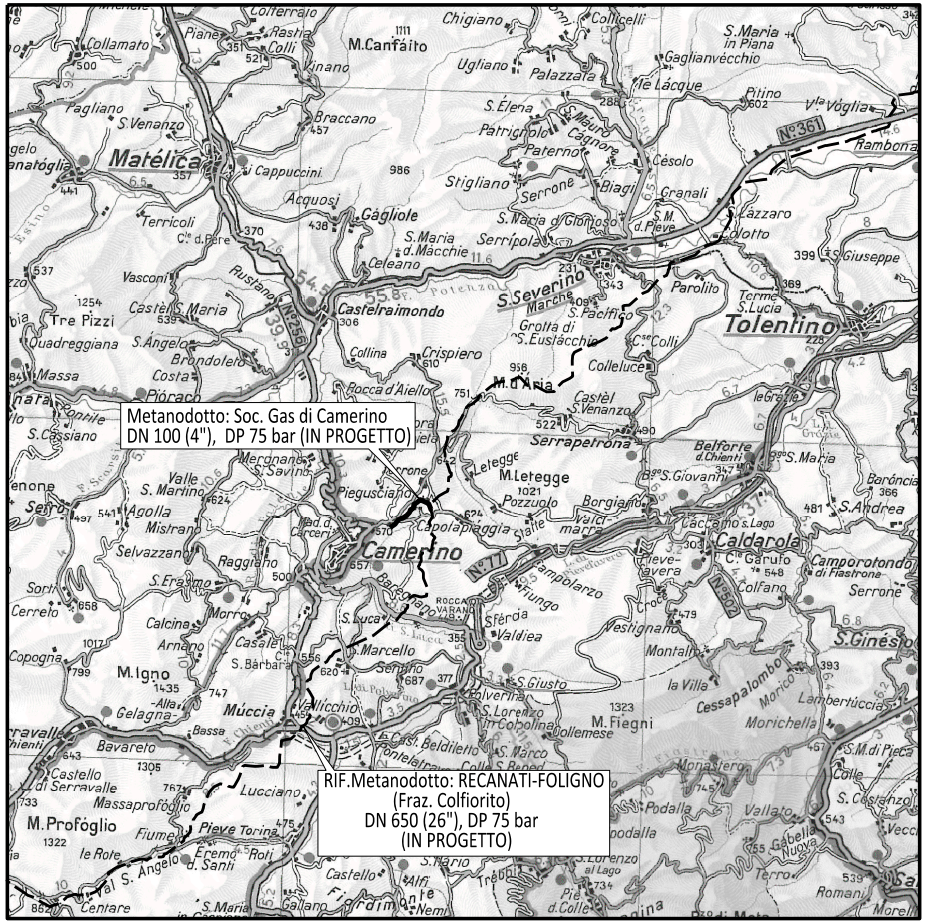
Metanodotto: Soc. Gas di Camerino
DN 100 (4"), DP 75 bar (IN PROGETTO)
RIF.Metanodotto: RECANATI-FOLIGNO
(Fraz. Colfiorito)
DN 650 (26"), DP 75 bar
(IN PROGETTO)
Matelica
S.Severino Marche
Tolentino
Camerino
Castelraimondo
Caldarola
Pioraco
Serrapetrona
M.Igno
Múccia
M.Profóglio
N°361
N°77

COROGRAFIA **SCALA 1:200000**

Tarini Raggi Stefani

0	APRILE 2022	EMISSIONE	TARINI	RAGGI	STEFANI
Rev.	DATA	DESCRIZIONE	ELABORATO	VERIFICATO	APPROVATO

CLIENTE snam	**PROGETTISTA** SAIPEM	WBS CLIENTE NR/19136/R-L09 COD. TEC. 20854 COMM. SAIPEM 023113/070	UNITA' 200

Metanodotto: Soc. Gas di Camerino

DN 100 (4"), DP 75 bar

DISEGNO LB-10E-82376

REVISIONE 0

PLANIMETRIA CATASTALE
CON PROGETTO DI RIPRISTINO VEGETAZIONALE

FG. DI

SCALA 1:2000

Il presente disegno e' di proprieta' aziendale - La societa' tutelera' i propri diritti a termine di legge.