DATI TECNICI FUNZIONALI	
INERBIMENTI [numero scheda di dettaglio]	🟩
APPORTO DI FIORUME	
RIMBOSCHIMENTO [numero s. di d.]	
MESSA A DIMORA DI ALBERI [h 1,5 - 2 metri]	
SITIN2000 [codice]	
IMPIANTO [numero scheda]	

CONFINI AMMINISTRATIVI

DATI CARATTERISTICI

DATI DI COSTRUZIONE

PRESSIONE DI PROGETTO 75 bar

PRESSIONE MASSIMA DI ESERCIZIO (MOP) 70.0 bar

FATTORE DI SICUREZZA K=1.75

DIAMETRO PREVALENTE = 600.0 (DN)

REALIZZATO IN CONFORMITA' AL D.M 600.0 (DN)

RIVESTIMENTO GIUNTI DI SALDATURA

DATI GENERALI

DN 600 SP 11.1 [API]

LUNGHEZZA TOTALE IMPIANTO 18595.99 m.

FASE EMISSIONE

CONFINI AMMINISTRATIVI

PLANIMETRIA 1:2000

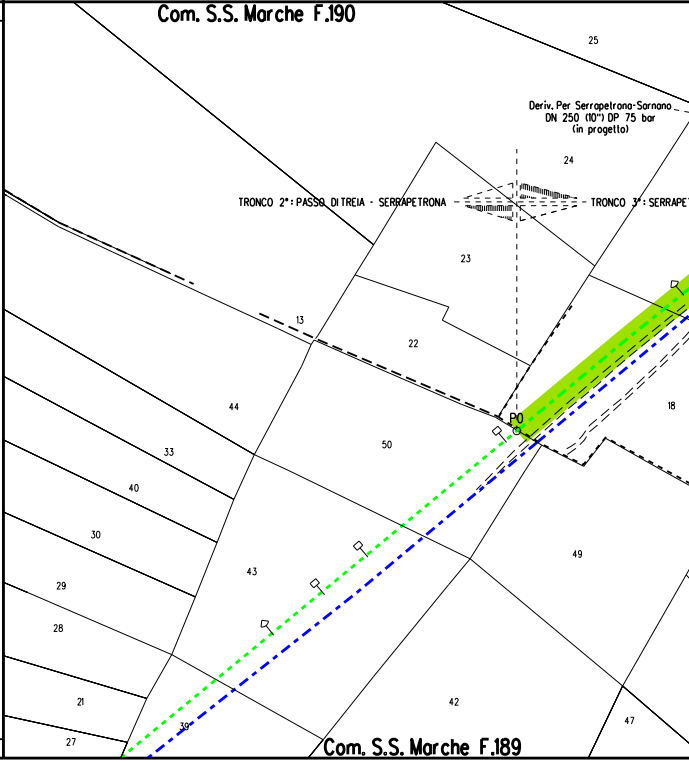
Com. S.S. Marche F.190
25
Deriv. Per Serrapetrona-Sarnano
DN 250 (10") DP 75 bar
(in progetto)
24
TRONCO 2°: PASSO DI TREIA - SERRAPETRONA
TRONCO 3°: SERRAPET
23
13
22
P0
18
44
50
33
40
30
43
49
29
28
21
42
47
27
39
Com. S.S. Marche F.189

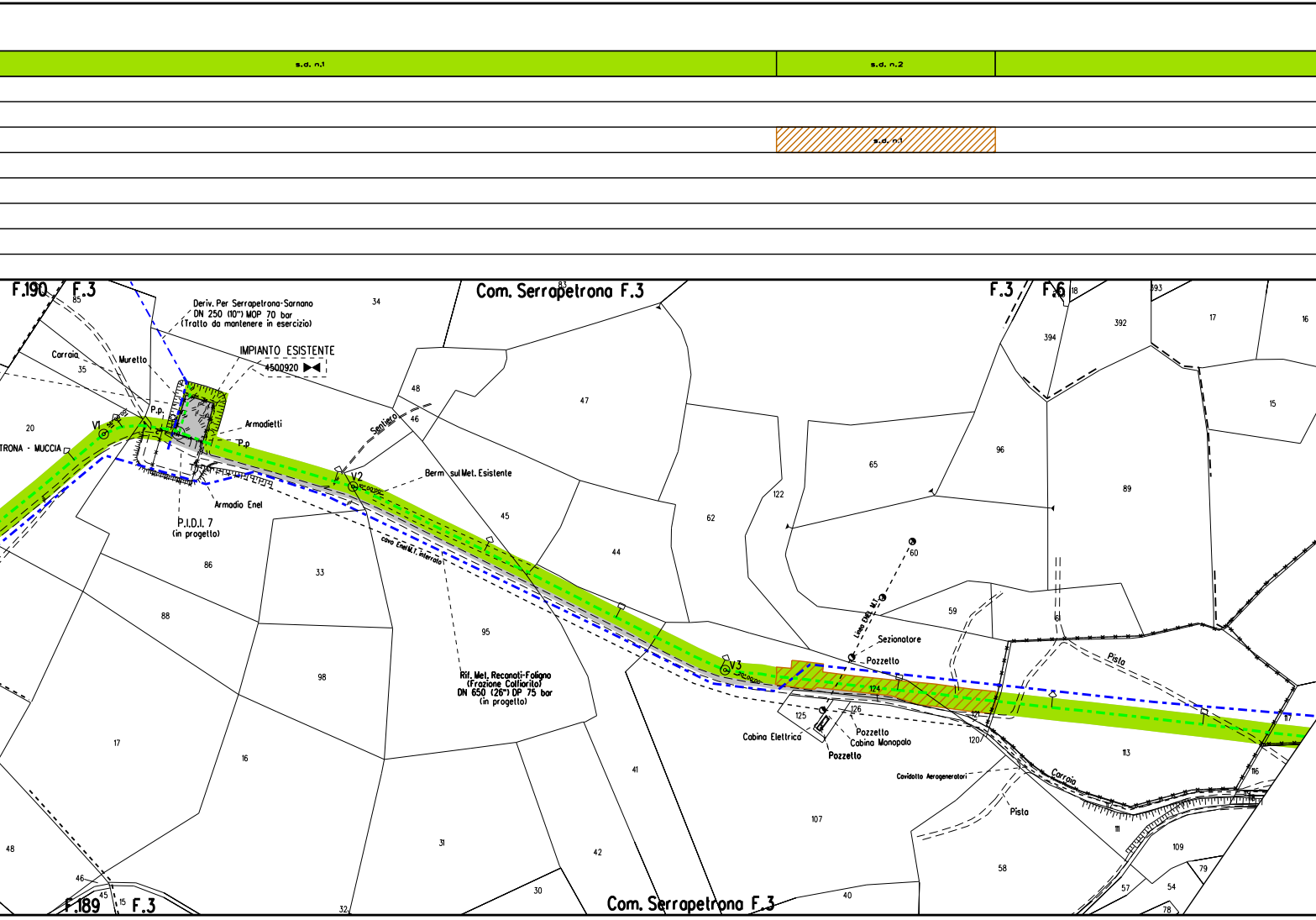
s.d. n.1
s.d. n.2
s.d. n.1
F.190
F.3
Com. Serrapetrona F.3
F.3
F.6
Deriv. Per Serrapetrona-Sarnano
DN 250 (10") MOP 70 bar
(Tratto da mantenere in esercizio)
IMPIANTO ESISTENTE
4500920
Carraia
Muretto
P.p.
Armadietti
P.p
V1
TRONA - MUCCIA
Sentiero
V2
Berm sul Met. Esistente
Armadio Enel
P.I.D.I. 7
(in progetto)
cavo Enel M.T. interrato
Rif. Met. Recanati-Foligno
(Frazione Colfiorito)
DN 650 (26") DP 75 bar
(in progetto)
V3
Linea ENEL M.T.
Sezionatore
Pozzetto
Cabina Elettrica
Pozzetto
Cabina Monopalo
Pozzetto
Cavidotto Aerogeneratori
Pista
Pista
Carraia
F.189
F.3
Com. Serrapetrona F.3
85
34
83
35
20
48
47
46
65
96
89
62
122
45
44
86
33
88
95
60
59
61
98
17
16
124
126
125
121
120
113
116
117
107
41
48
31
42
58
111
109
79
54
57
78
46
45
15
32
30
40
18
393
394
392
17
16
15

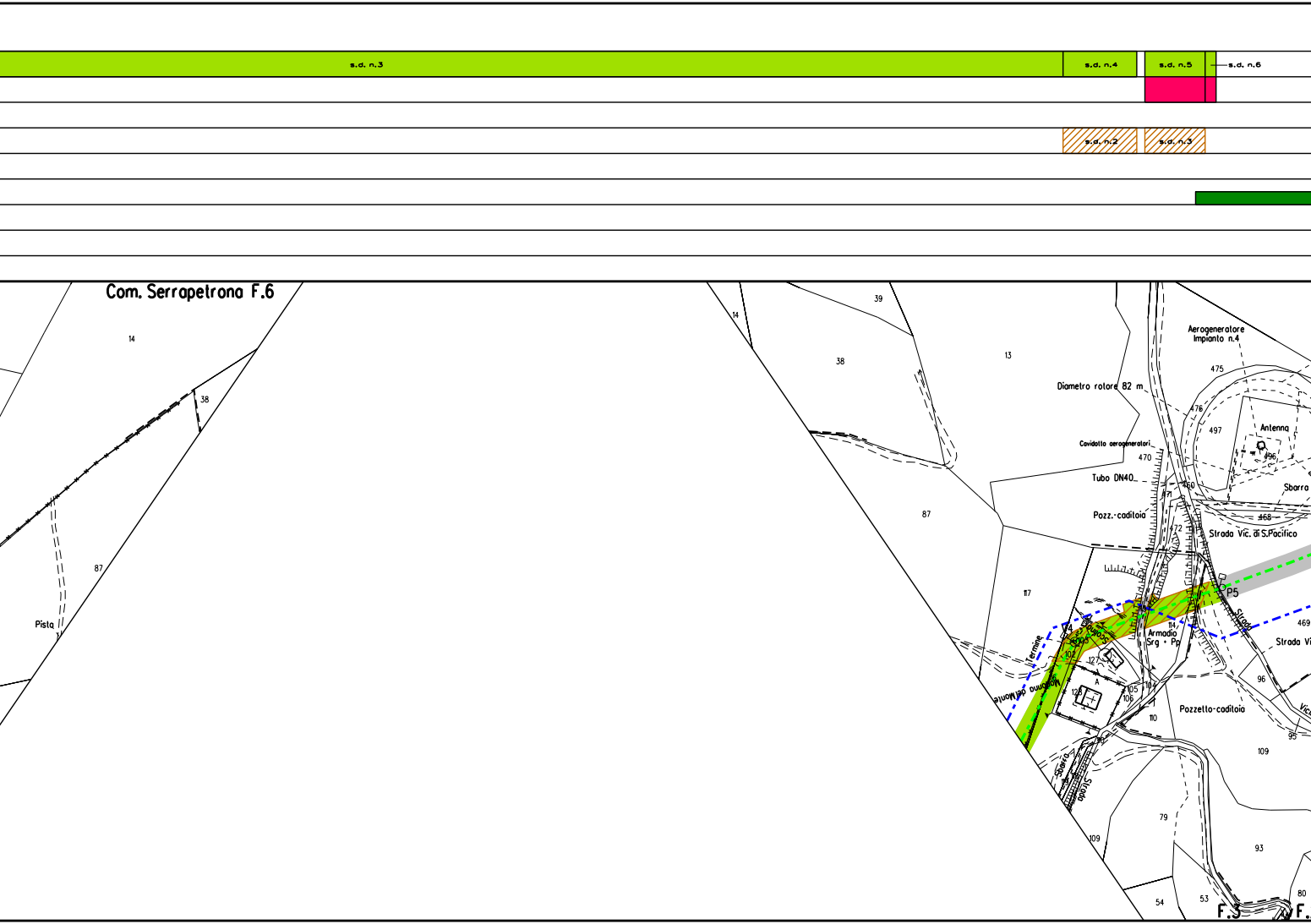
s.d. n.3
s.d. n.4
s.d. n.5
s.d. n.6
s.d. n.2
s.d. n.3
Com. Serrapetrona F.6
14
38
87
Pista
14
39
38
13
87
117
Aerogeneratore
Impianto n.4
475
Diametro rotore 82 m
476
497
Antenna
496
Cavidotto aerogeneratori
470
Tubo DN40
460
471
Sbarra
468
Pozz.-caditoia
472
Strada Vic. di S.Pacifico
P5
Strada
469
Strada Vi
114
Armadio
Srg + Pp
Termine
Madonna del Monte
Scolina
102
127
A
128
105
106
104
96
Pozzetto-caditoia
110
95
Vic
109
Sbarra
Strada
79
109
93
54
53
80
F.3
F.

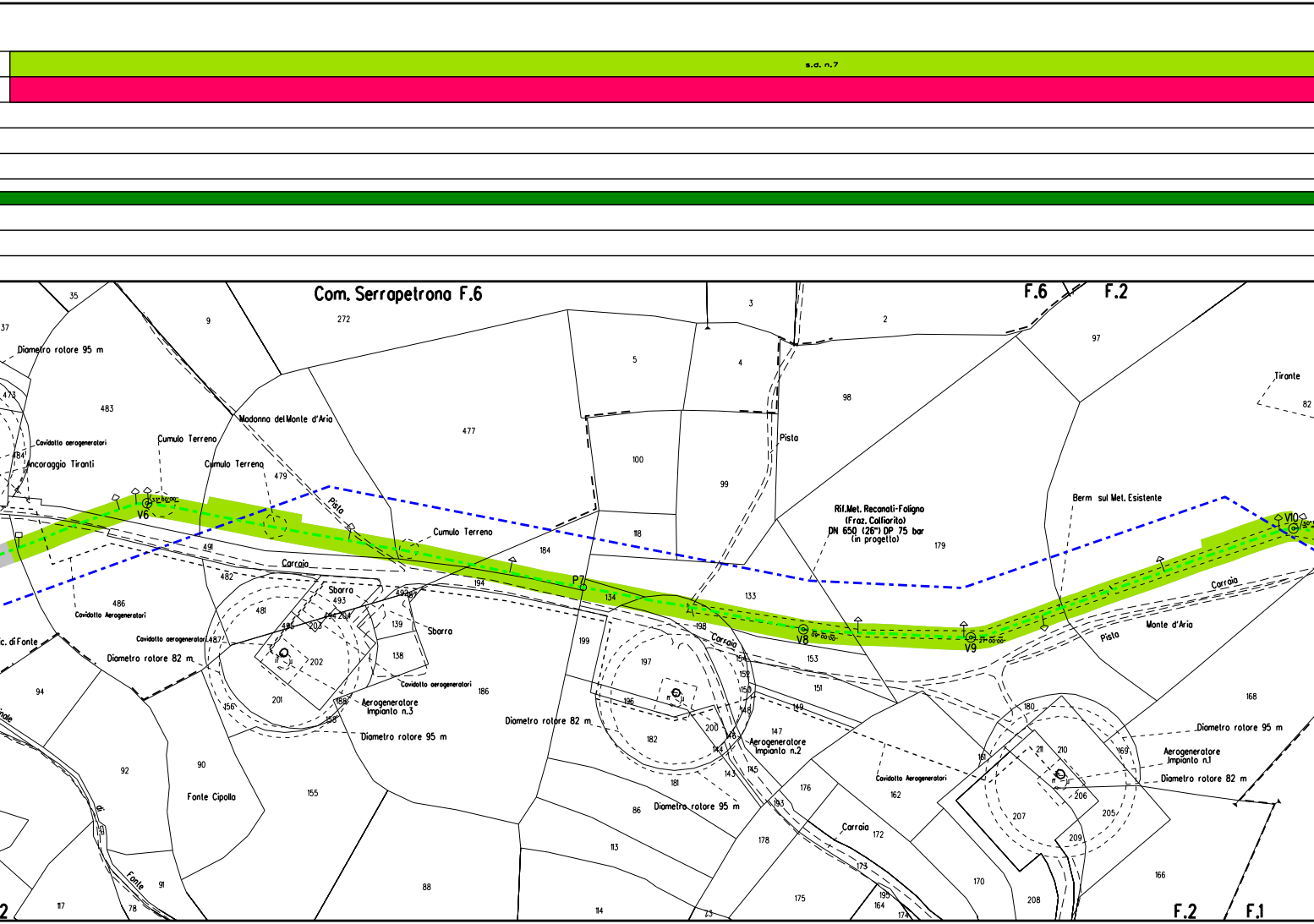
s.d. n.7
Com. Serrapetrona F.6
F.6
F.2
F.2
F.1
Diametro rotore 95 m
Cavidotto aerogeneratori
Ancoraggio Tiranti
Cumulo Terreno
Cumulo Terreno
Madonna del Monte d'Aria
Cumulo Terreno
Pista
Carraia
V6
P7
V8
V9
V10
Pista
Rif.Met. Recanati-Foligno
(Fraz. Colfiorito)
DN 650 (26") DP 75 bar
(in progetto)
Berm sul Met. Esistente
Tirante
Carraia
Pista
Monte d'Aria
Carraia
Cavidotto Aerogeneratori
Cavidotto aerogeneratori
Diametro rotore 82 m
Sbarra
Sbarra
Cavidotto aerogeneratori
Aerogeneratore
Impianto n.3
Diametro rotore 95 m
Diametro rotore 82 m
Aerogeneratore
Impianto n.2
Diametro rotore 95 m
Cavidotto Aerogeneratori
Carraia
Diametro rotore 95 m
Aerogeneratore
Impianto n.1
Diametro rotore 82 m
Fonte Cipolla
Fonte
c. di Fonte
35
37
9
272
3
2
97
82
473
483
477
5
4
98
484
100
99
479
118
184
179
491
482
194
134
133
486
481
493
495
494
203
204
139
198
153
152
151
150
149
487
202
138
199
197
196
94
201
188
186
182
200
148
144
145
143
147
168
180
211
210
169
206
207
205
209
156
158
92
90
155
181
193
176
162
161
86
113
178
172
173
170
166
117
78
91
88
114
175
164
195
174
208

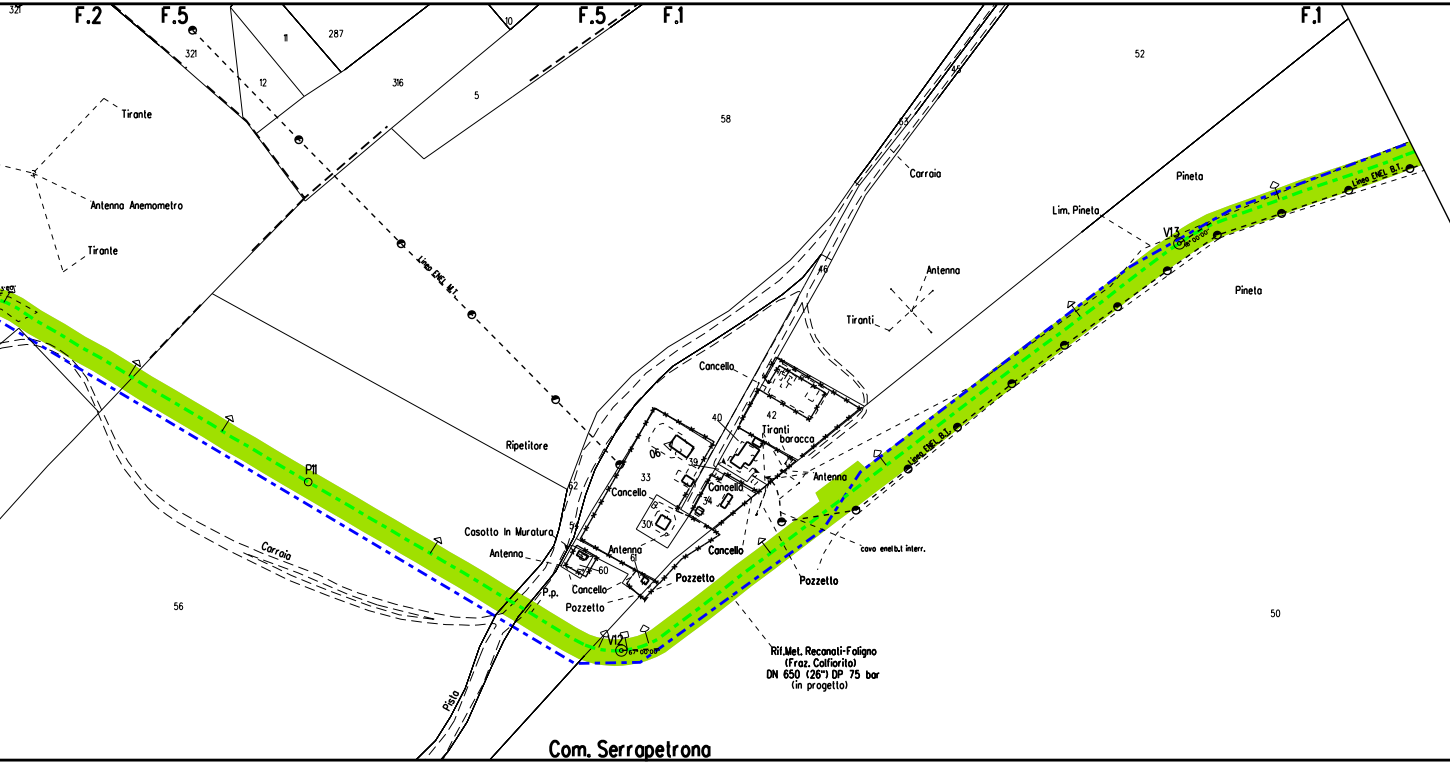
F.2
F.5
F.5
F.1
F.1
321
321
11
287
10
12
316
5
58
52
53
46
46
Tirante
Antenna Anemometro
Tirante
Linea ENEL M.T.
Carraia
Lim. Pineta
Pineta
Antenna
Tiranti
Pineta
V13
Linea ENEL B.T.
Cancello
40
42
Tiranti
baracca
06
39
33
Ripetitore
62
Cancello
Cancello
34
Antenna
Linea ENEL B.T.
30
P11
Casotto In Muratura
54
Antenna
Antenna
61
Cancello
60
cavo enel b.t interr.
Pozzetto
Pozzetto
P.p.
Cancello
Pozzetto
Carraia
56
50
V12
67° 00'00"
Rif.Met. Recanati-Foligno
(Fraz. Colfiorito)
DN 650 (26") DP 75 bar
(in progetto)
Pista
Com. Serrapetrona

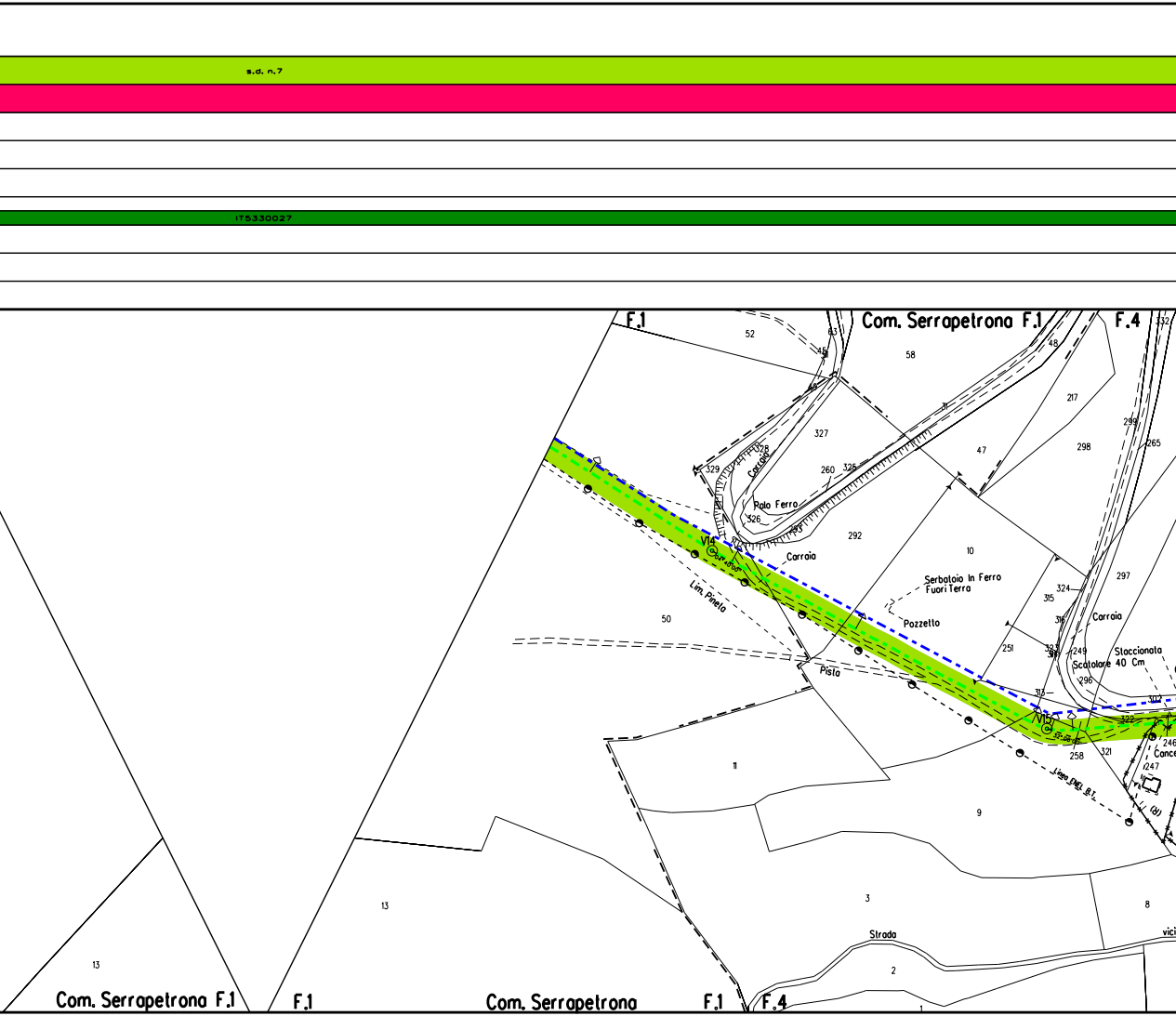
s.d. n.7
IT5330027
F.1
Com. Serrapetrona F.1
F.4
52
63
45
58
48
217
299
265
298
47
327
328
Carraia
329
260
325
Palo Ferro
326
293
292
10
V14
Carraia
Serbatoio In Ferro
Fuori Terra
Pozzetto
324
315
297
316
Carraia
Lim. Pineta
50
251
323
249
Staccionata
Scatolare 40 Cm
296
Pista
313
302
V15
322
246
Cance
258
321
247
Linea ENEL B.T.
(R)
11
9
13
3
8
Strada
vici
2
1
13
Com. Serrapetrona F.1
F.1
Com. Serrapetrona
F.1
F.4

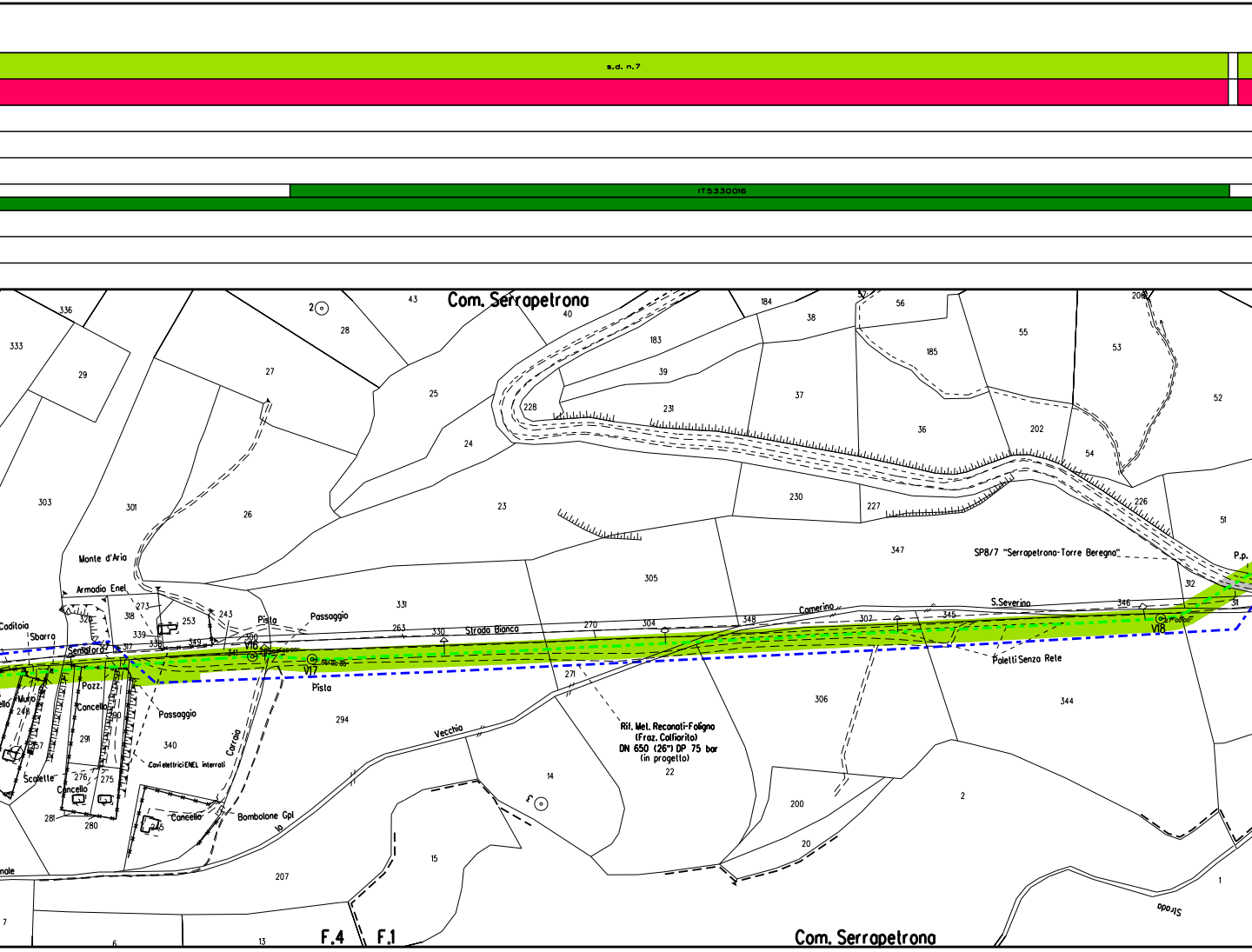
s.d. n.7
IT5330016
Com. Serrapetrona
Monte d'Aria
Armadio Enel
Caditoia
Sbarra
Seradora
Pozz.
Muro
Cancello
Scalette
Passaggio
Cavi elettrici ENEL interrati
Carraia
Cancello
Bombolone Gpl
Pista
Passaggio
V16
V17
Pista
Strada Bianca
Vecchia
Camerino
S.Severino
V18
SP8/7 "Serrapetrona-Torre Beregna"
P.p.
Paletti Senza Rete
Rif. Met. Recanati-Foligno
(Fraz. Colfiorito)
DN 650 (26") DP 75 bar
(in progetto)
F.4
F.1
Com. Serrapetrona
Strada
nale
336
333
29
2
28
43
40
184
38
56
206
27
25
183
39
185
55
53
52
228
231
37
36
202
54
24
303
301
26
23
230
227
226
51
347
305
331
273
318
329
253
243
339
338
349
300
317
341
263
330
270
304
348
307
345
346
312
311
248
257
290
291
340
276
275
281
280
245
294
271
306
344
14
3
22
200
2
20
15
207
1
7
6
13

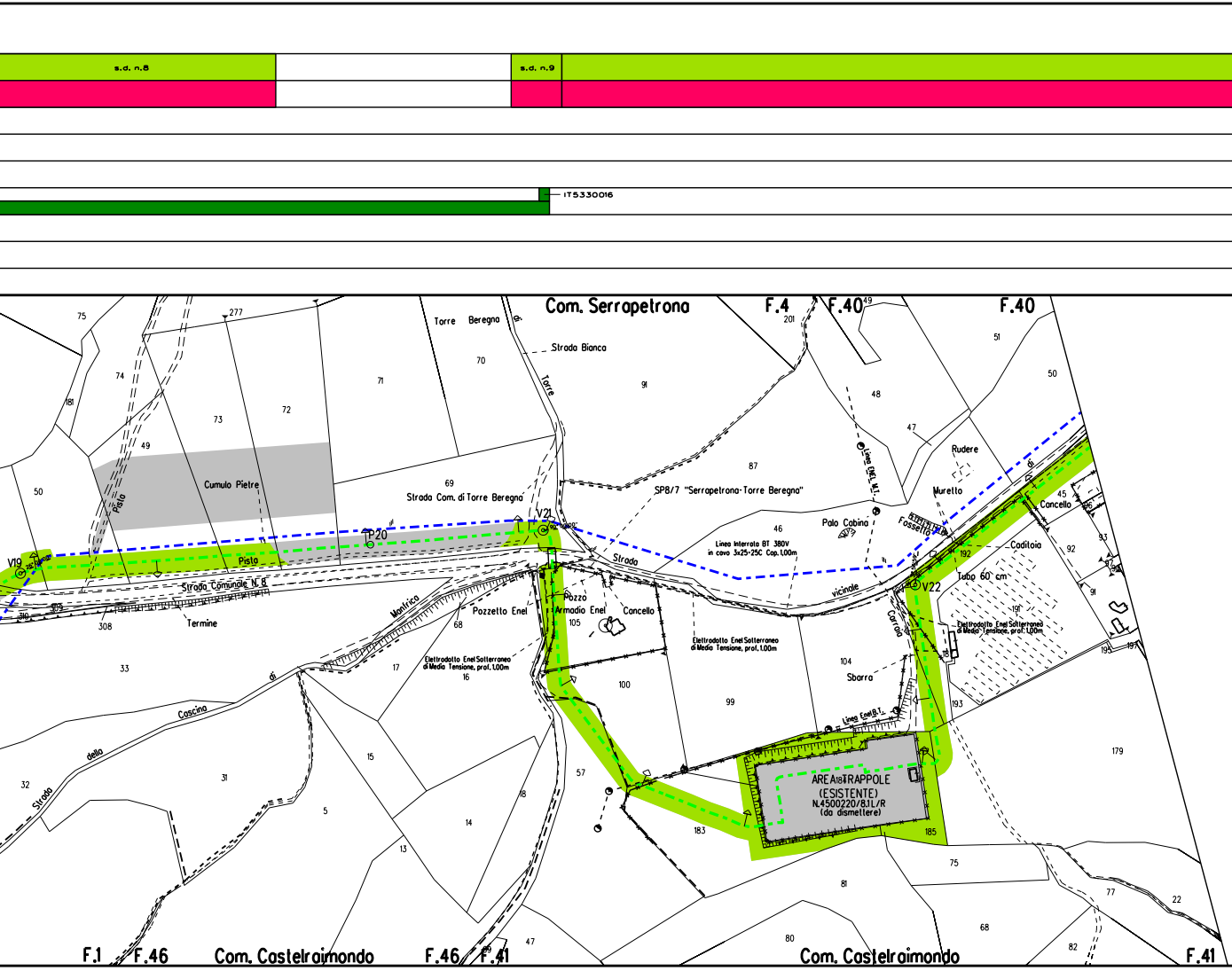
s.d. n.8
s.d. n.9
IT5330016
Com. Serrapetrona
F.4
F.40
F.40
Torre Beregna
Strada Bianca
Torre
Cumulo Pietre
Pista
Pista
Strada Com. di Torre Beregna
SP8/7 "Serrapetrona-Torre Beregna"
V19
P20
V21
V22
Strada Comunale N. 8
Termine
Manfrica
Pozzetto Enel
Pozzo
Armadio Enel
Concello
Strada
vicinale
Linea Interrata BT 380V
in cavo 3x25+25C Cop. 1,00m
Linea ENEL M.T.
Palo Cabina
Fossetto
Rudere
Muretto
Cancello
Caditoia
Tubo 60 cm
Carraia
Elettrodotto Enel Sotterraneo
di Media Tensione, prof. 1,00m
Elettrodotto Enel Sotterraneo
di Media Tensione, prof. 1,00m
Elettrodotto Enel Sotterraneo
di Media Tensione, prof. 1,00m
Sbarra
Linea Enel B.T.
AREA TRAPPOLE
(ESISTENTE)
N.4500220/8.1L/R
(da dismettere)
Strada della Cascina di
F.1
F.46
Com. Castelraimondo
F.46
F.41
Com. Castelraimondo
F.41
75
277
74
181
73
72
71
70
91
201
49
48
51
50
47
87
46
69
49
50
310
309
308
68
105
45
96
93
92
97
91
192
191
195
197
33
17
16
100
99
104
18
193
179
32
31
15
5
13
14
18
57
183
185
75
81
80
68
77
22
82
47
49

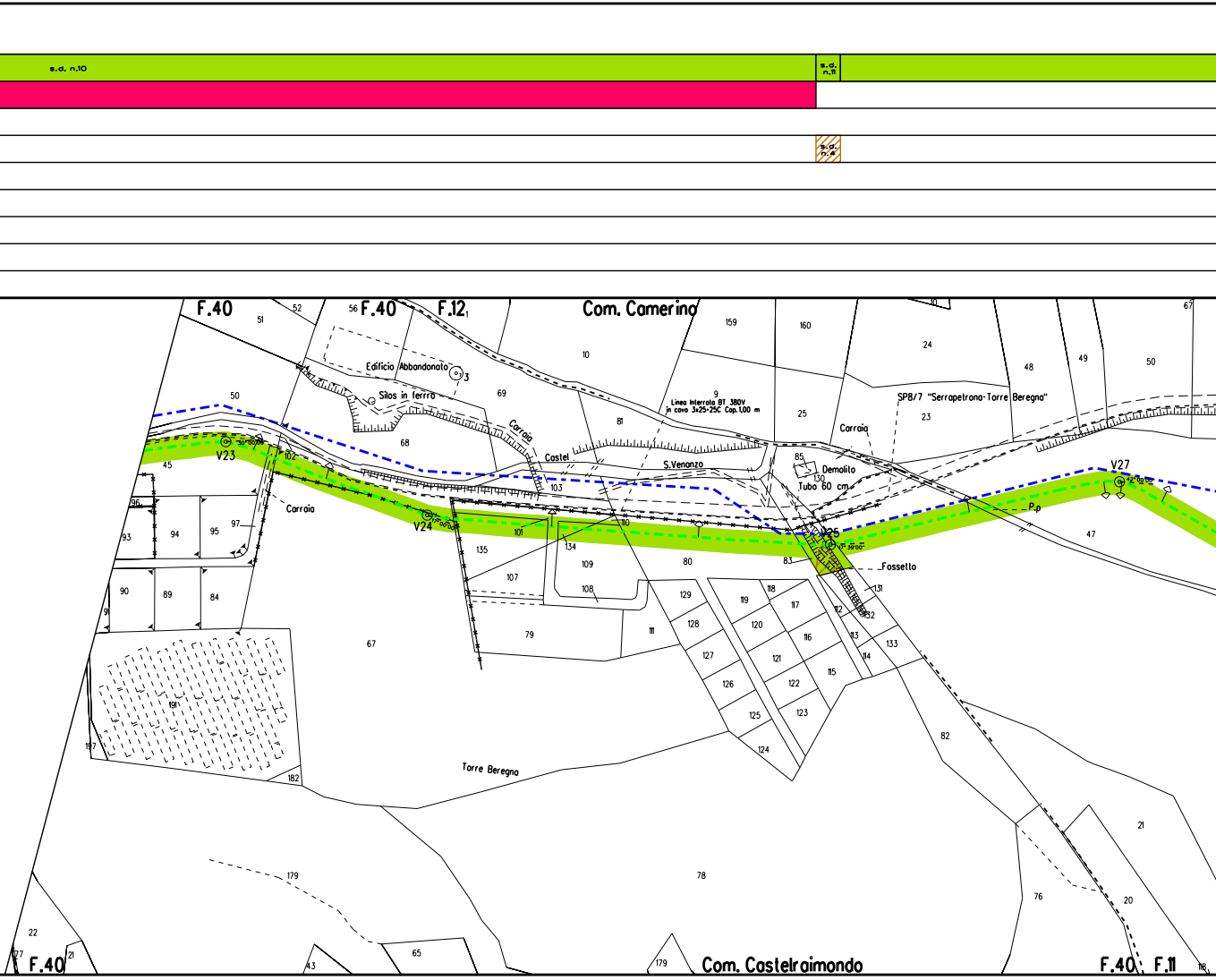
s.d. n.10
s.d. n.11
s.d. n.4
F.40
F.40
F.12
Com. Camerino
Edificio Abbandonato
Silos in ferro
Carraia
Castel
S.Venanzo
Linea Interrata BT 380V
in cavo 3x25+25C Cop.1,00 m
SP8/7 "Serrapetrona-Torre Beregna"
Carraia
Demolito
Tubo 60 cm
P.p
Fossetto
V23
V24
V25
V27
Carraia
Torre Beregna
Com. Castelraimondo
F.40
F.40
F.11
51
52
56
10
159
160
24
48
49
50
67
69
9
25
23
50
68
81
45
102
103
85
130
96
93
94
95
97
101
134
110
135
109
80
83
47
131
132
107
108
129
119
118
117
112
128
120
116
113
133
111
79
127
121
115
114
90
89
84
91
67
126
122
125
123
124
82
191
187
182
21
179
78
76
20
22
177
21
43
65
179
118

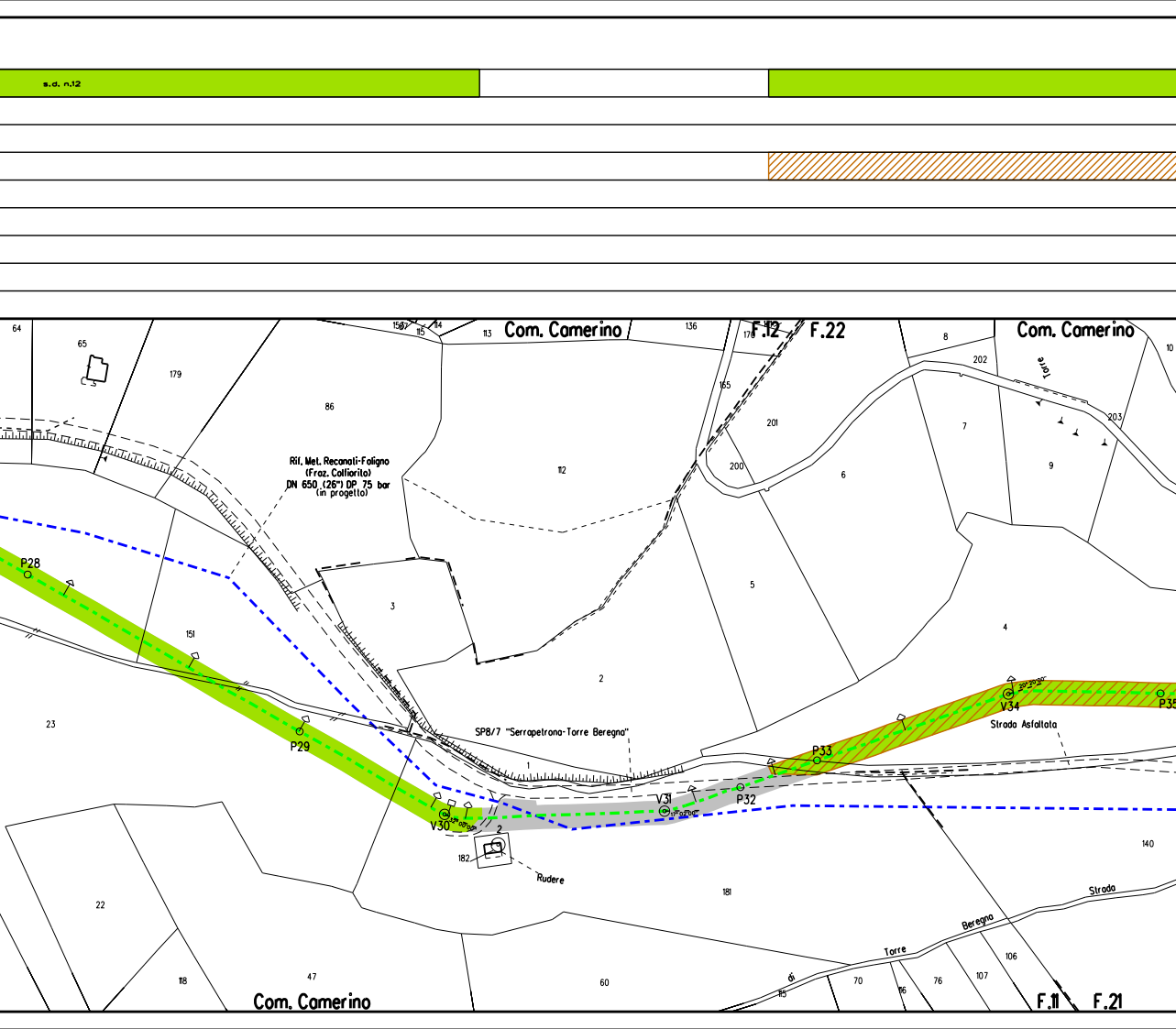
s.d. n.12
Com. Camerino
F.12
F.22
Com. Camerino
64
65
179
86
156
157
115
114
113
136
176
165
201
200
8
202
Torre
203
10
7
9
6
112
Rif. Met. Recanati-Foligno
(Fraz. Colfiorito)
DN 650 (26") DP 75 bar
(in progetto)
3
5
4
P28
151
2
SP8/7 "Serrapetrona-Torre Beregna"
V34
20°20'00"
P35
Strada Asfaltata
P33
23
P29
1
V31
17°02'00"
P32
V30
32°00'00"
2
182
Rudere
140
22
181
Strada
Beregna
Torre
di
106
107
76
116
70
115
118
47
60
Com. Camerino
F.11
F.21

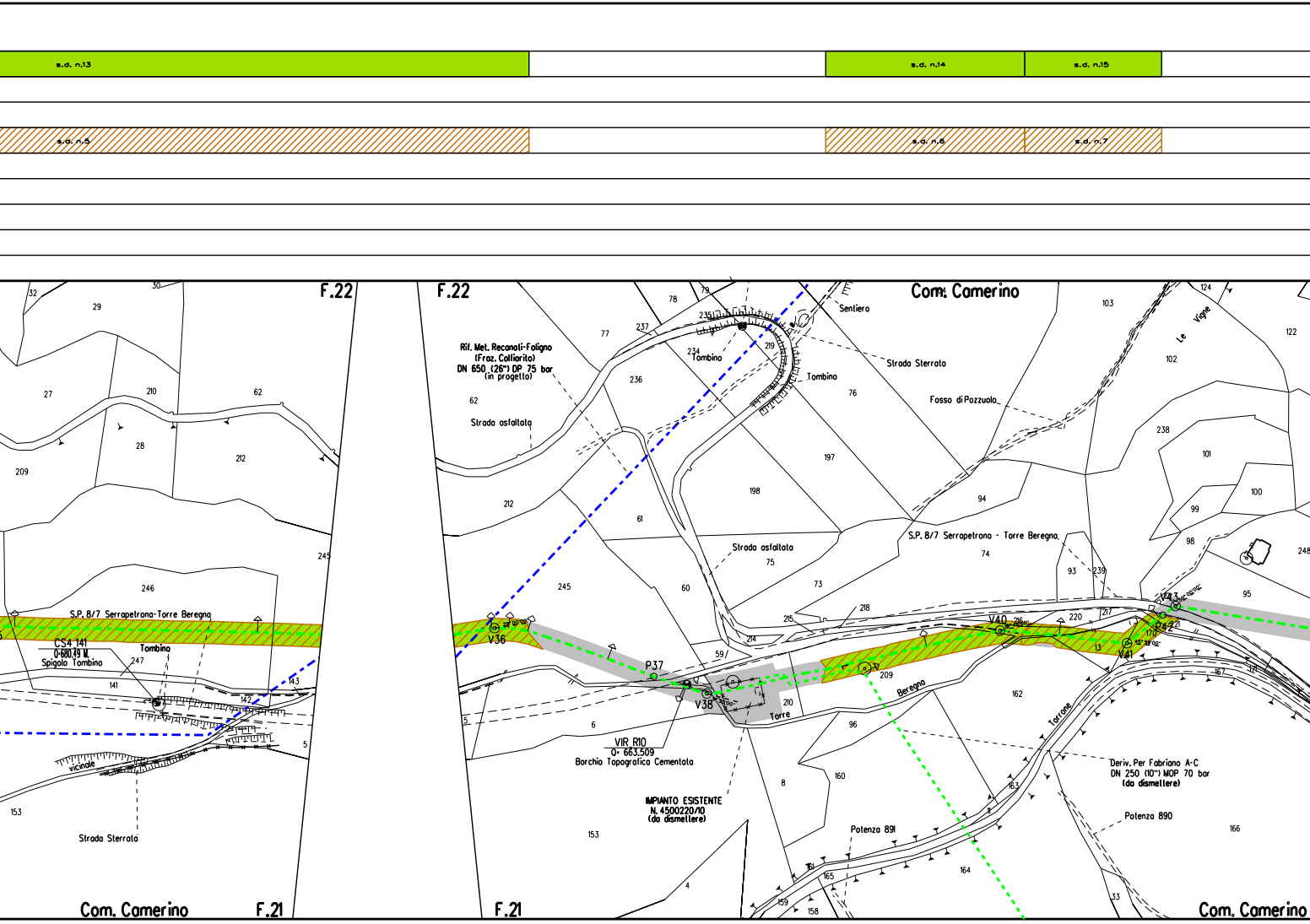
s.d. n.13
s.d. n.14
s.d. n.15
s.d. n.5
s.d. n.6
s.d. n.7
F.22
F.22
Com. Camerino
32
30
29
27
210
62
28
212
209
245
246
S.P. 8/7 Serrapetrona-Torre Beregna
CS4 141
Q-680.49 M.
Spigolo Tombino
Tombino
247
141
143
142
5
vicinale
153
Strada Sterrata
Com. Camerino
F.21
F.21
Rif. Met. Recanati-Foligno
(Fraz. Colfiorito)
DN 650 (26") DP 75 bar
(in progetto)
62
Strada asfaltata
78
79
77
237
235
234
Tombino
219
Tombino
236
Sentiero
Strada Sterrata
76
212
61
197
198
Strada asfaltata
75
73
245
60
218
215
214
59
V36
P37
V38
210
Torre
6
5
VIR R10
Q- 663.509
Borchia Topografica Cementata
IMPIANTO ESISTENTE
N. 4500220/10
(da dismettere)
8
160
153
4
161
165
159
158
Potenza 891
209
Beregna
96
103
124
Le Vigne
122
102
Fosso di Pozzuolo
238
101
100
99
94
98
248
S.P. 8/7 Serrapetrona - Torre Beregna
74
93
239
95
V43
220
217
V40
216
P42
221
170
13
V41
167
171
162
Torrone
163
Deriv. Per Fabriano A-C
DN 250 (10") MOP 70 bar
(da dismettere)
Potenza 890
166
164
33
Com. Camerino

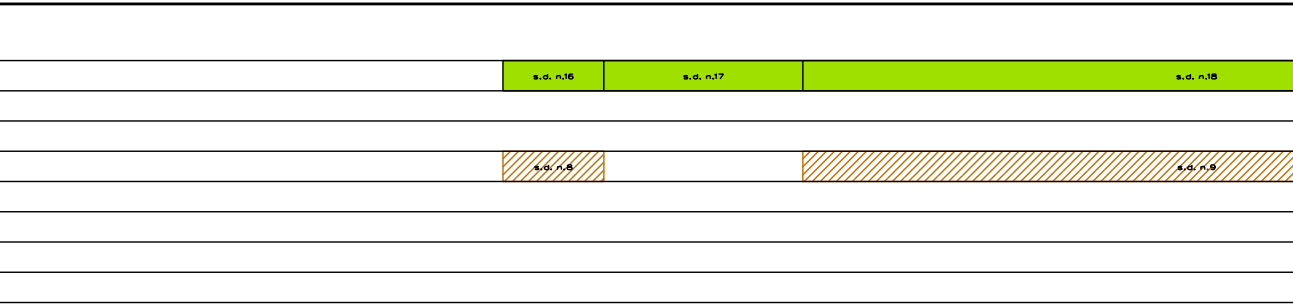
s.d. n.16
s.d. n.17
s.d. n.18
s.d. n.8
s.d. n.9

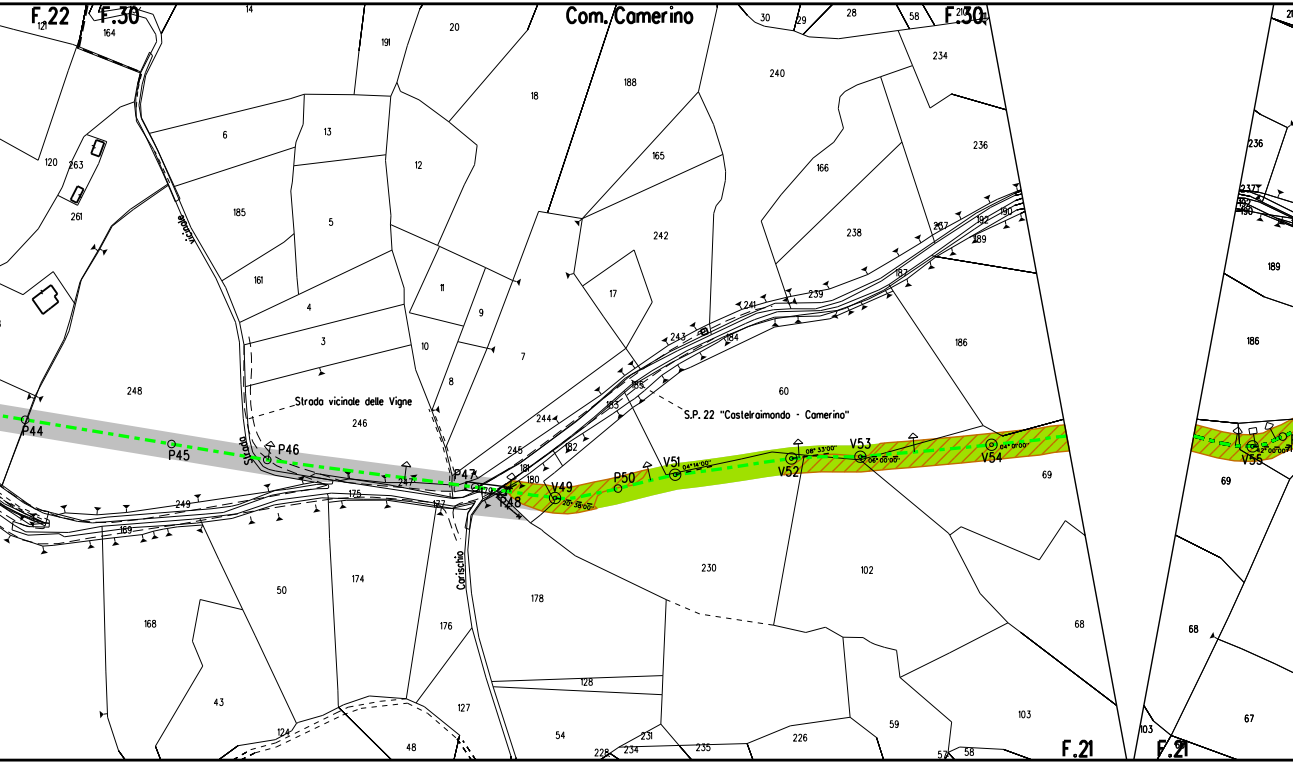
F.22
F.30
Com. Camerino
F.30
F.21
F.21
Strada vicinale delle Vigne
S.P. 22 "Castelraimondo - Camerino"
vicinale
Strada
Carischio
P44
P45
P46
P47
P48
V49
P50
V51
V52
V53
V54
V55
20°36'00"
04°14'00"
08°53'00"
04°00'00"
04°00'00"
121
164
14
191
20
30
29
28
58
210
234
240
188
18
120
263
261
6
13
12
165
236
166
185
5
242
238
237
192
189
190
161
17
239
11
9
4
241
186
187
3
10
243
184
7
8
60
248
246
244
183
245
182
181
180
179
69
249
175
177
169
230
102
50
174
168
176
178
68
128
43
127
124
48
54
231
228
234
235
226
59
103
57
58
236
189
186
69
68
67
103
55

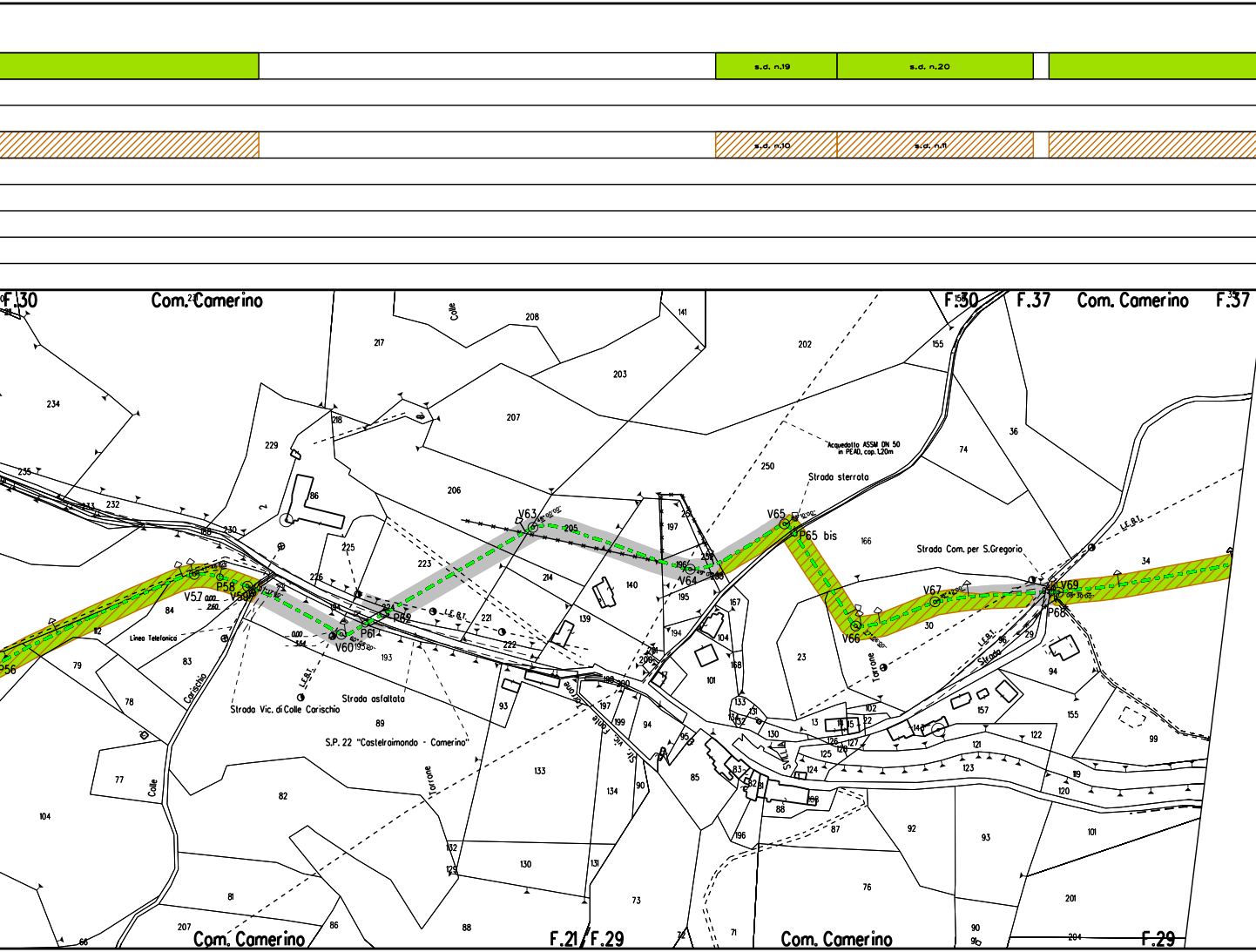
s.d. n.19
s.d. n.20
s.d. n.10
s.d. n.11
F.30
Com. Camerino
F.30
F.37
Com. Camerino
F.37
Colle
Acquedotto ASSM DN 50
in PEAD, cop. 1.20m
Strada sterrata
Strada Com. per S.Gregorio
L.E.B.T.
V57
P58
V59
V60
P61
P62
V63
V64
V65
P65 bis
V66
V67
V69
P68
Linea Telefonica
Carischio
Strada Vic. di Colle Carischio
Strada asfaltata
S.P. 22 "Castelraimondo - Camerino"
Torrone
Strada
Com. Camerino
F.21/F.29
Com. Camerino
F.29

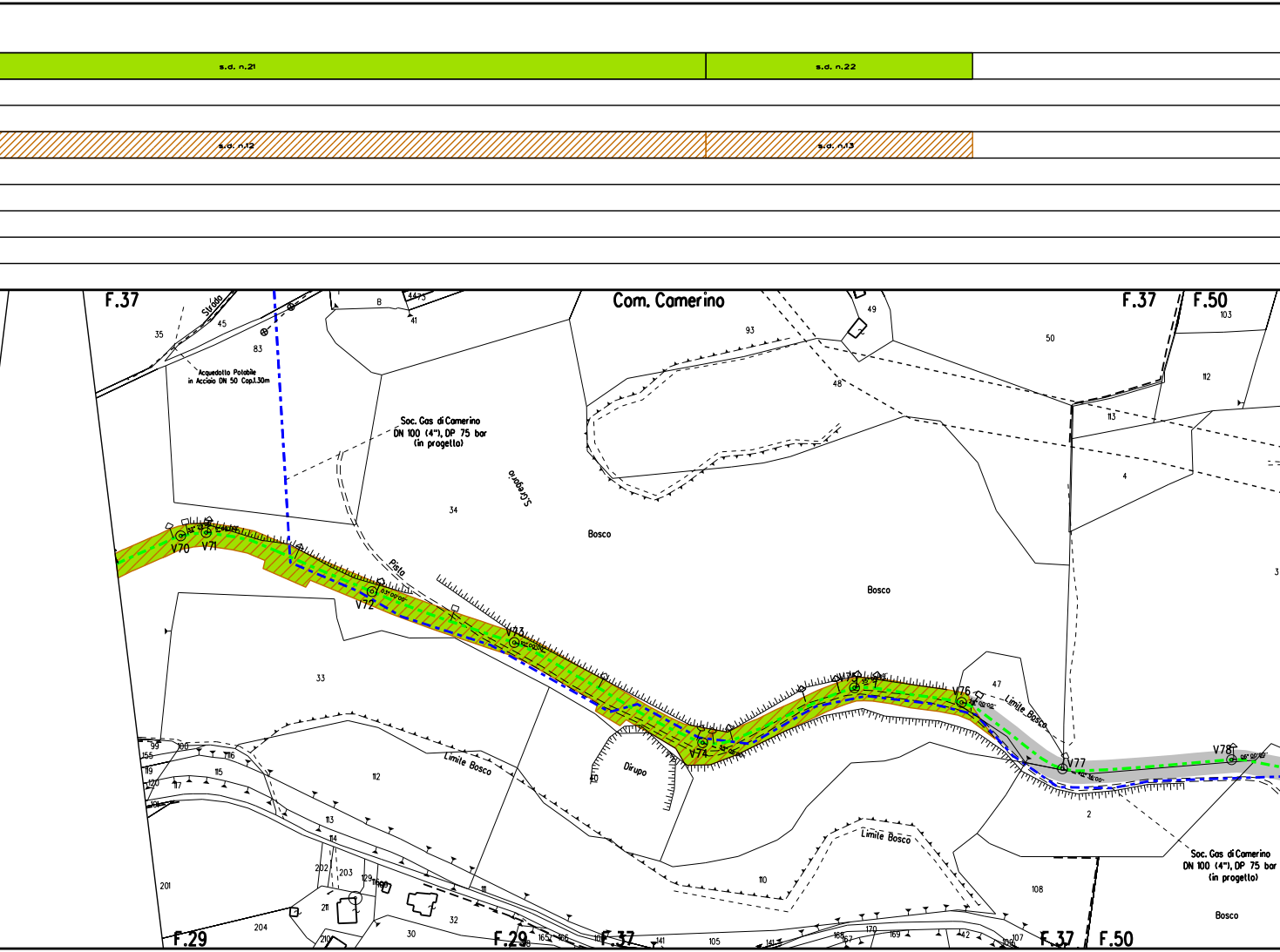
s.d. n.21
s.d. n.22
s.d. n.12
s.d. n.13
F.37
Com. Camerino
F.37
F.50
Strada
Acquedotto Potabile
in Acciaio DN 50 Cop.1.30m
Soc. Gas di Camerino
DN 100 (4"), DP 75 bar
(in progetto)
S.Gregorio
Pista
Bosco
Bosco
Dirupo
Limite Bosco
Limite Bosco
Limite Bosco
Soc. Gas di Camerino
DN 100 (4"), DP 75 bar
(in progetto)
Bosco
V70
V71
V72
V73
V74
V75
V76
V77
V78
35
45
83
B
41
34
33
93
49
48
50
103
112
113
4
47
2
110
108
112
113
114
115
116
117
201
202
203
204
211
30
32
105
F.29
F.29
F.37
F.37
F.50

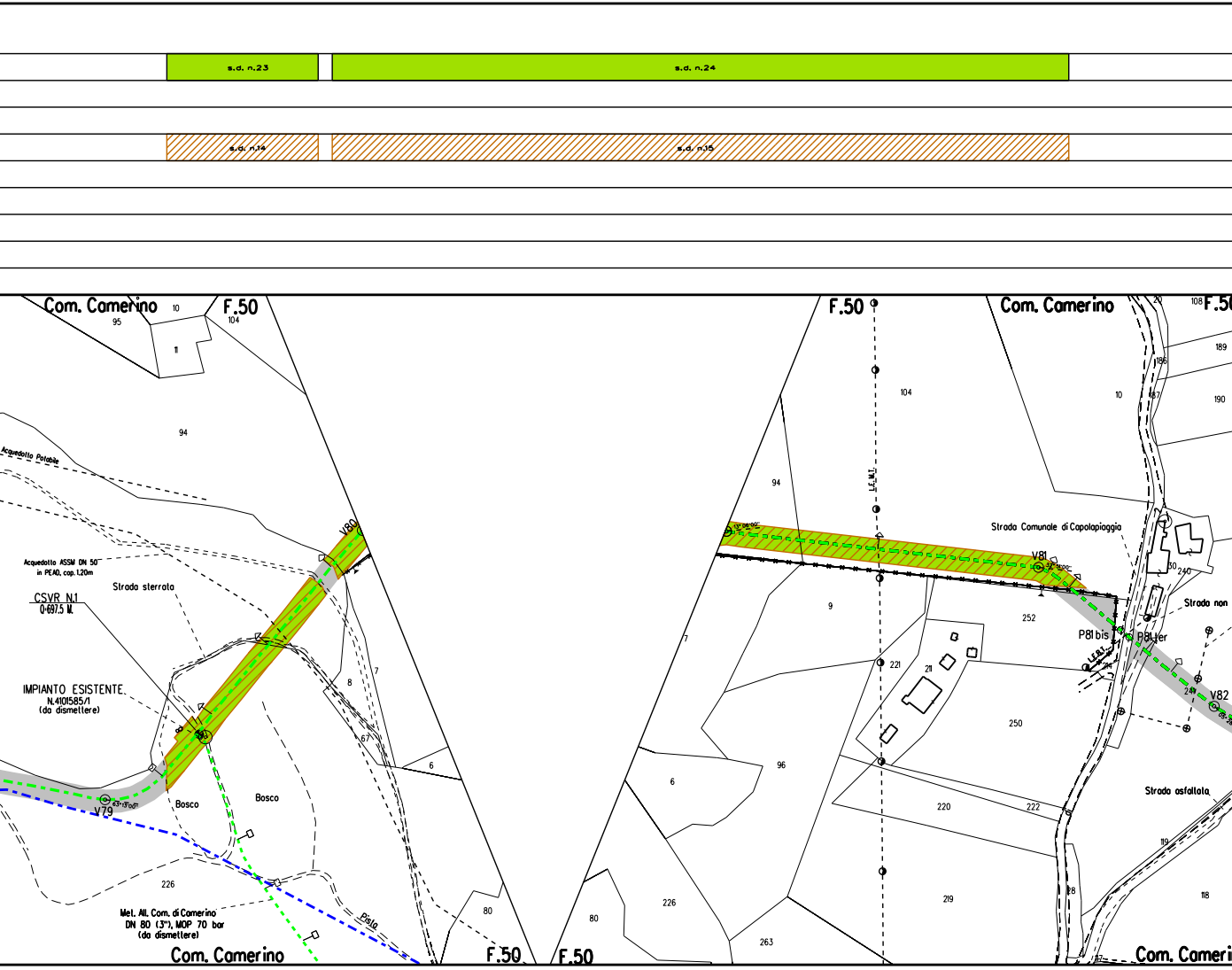
s.d. n.23
s.d. n.24
s.d. n.14
s.d. n.15
Com. Camerino
F.50
95
10
104
11
94
Acquedotto Potabile
Acquedotto ASSM DN 50
in PEAD, cop. 1.20m
Strada sterrata
CSVR N.1
Q=697.5 M.
IMPIANTO ESISTENTE
N.4101585/1
(da dismettere)
V80
V79
8
7
67
6
Bosco
Bosco
226
Met. All. Com. di Camerino
DN 80 (3"), MOP 70 bar
(da dismettere)
Pista
80
Com. Camerino
F.50
F.50
104
L.E.M.T.
94
9
7
96
6
80
226
263
221
211
220
222
219
V81
252
250
Strada Comunale di Capolapiaggia
Com. Camerino
20
108
F.5
189
186
10
187
190
30
240
Strada non
P81 bis
P81 ter
L.E.B.T.
214
241
V82
Strada asfaltata
119
118
28
117
Com. Cameri

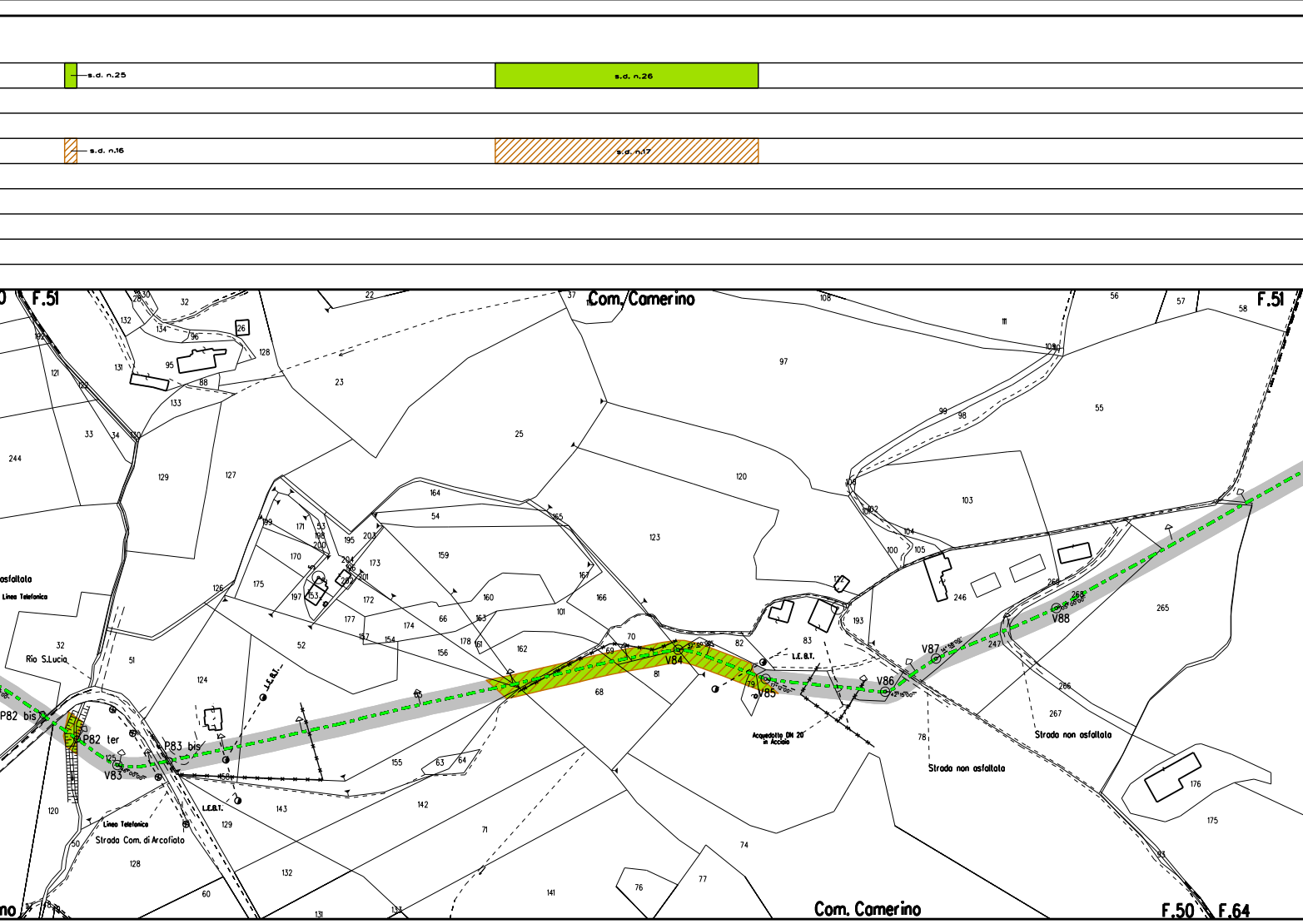
s.d. n.25
s.d. n.26
s.d. n.16
s.d. n.17
F.51
Com. Camerino
F.51
F.50
F.64
Com. Camerino
P82 bis
P82 ter
P83 bis
V83
V84
V85
V86
V87
V88
Rio S.Lucia
Linea Telefonica
Strada Com. di Arcofiato
L.E.B.T.
Acquedotto DN 20 in Acciaio
Strada non asfaltata
Strada non asfaltata
asfaltato
Linea Telefonica
25
23
97
120
123
55
103
111
108
56
57
58
244
129
127
124
52
51
32
159
160
162
68
81
74
71
142
141
143
132
128
120
155
246
265
266
267
175
176

s.d. n.27 s.d. n.28

s.d. n.18 s.d. n.19

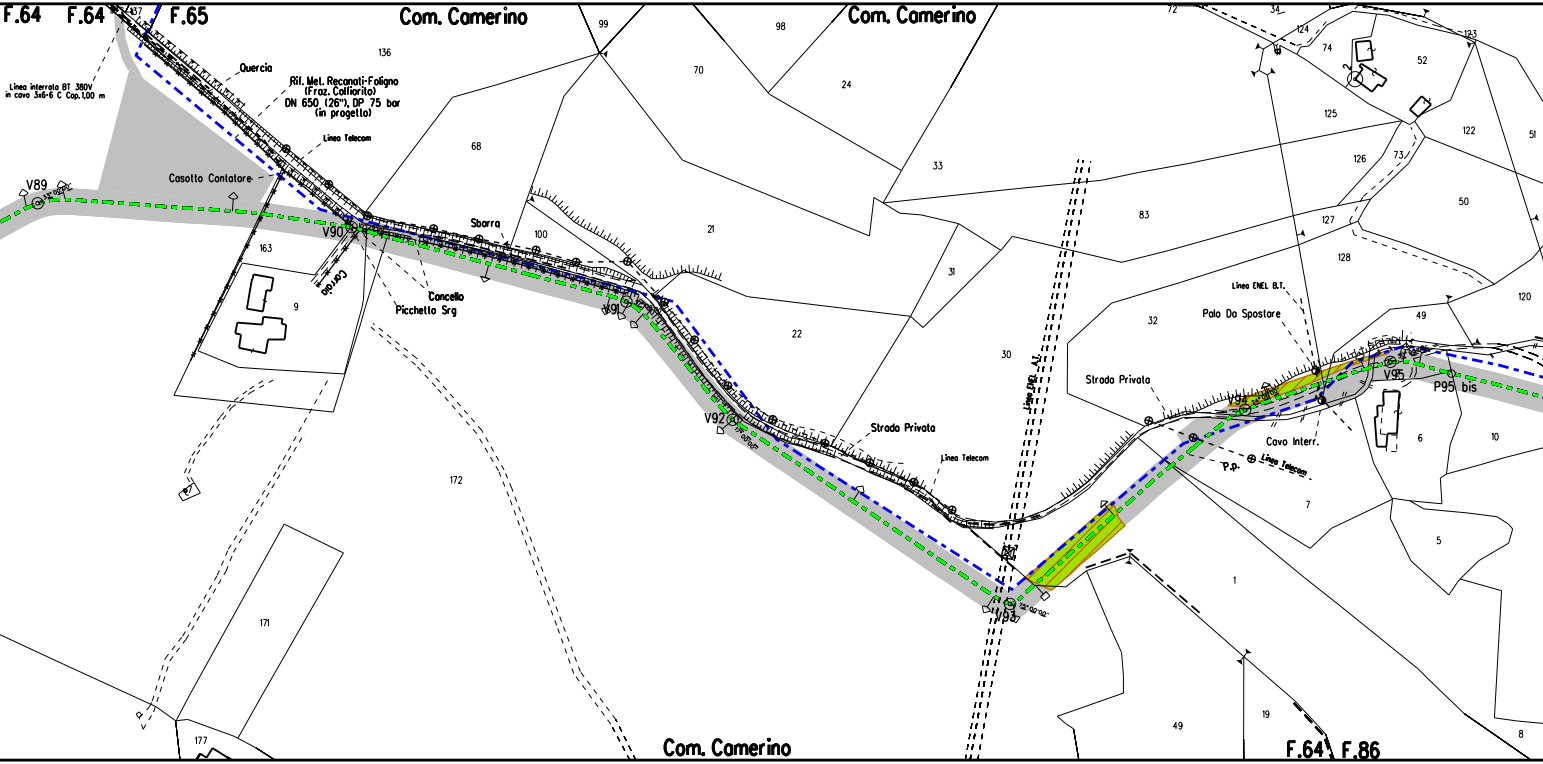
F.64
F.64
F.65
Com. Camerino
Com. Camerino
Com. Camerino
Linea interrata BT 380V in cavo 3x6+6 C Cop.1,00 m
Quercia
Rif. Met. Recanati-Foligno (Fraz. Colfiorito) DN 650 (26"), DP 75 bar (in progetto)
Linea Telecom
Casotto Contatore
V89
V90
Carraia
Cancello
Picchetto Srg
Sbarra
V91
V92
V93
V94
V95
P95 bis
Strada Privata
Strada Privata
Linea Telecom
Linea Telecom
Linea ENEL A.T.
Linea ENEL B.T.
Palo Da Spostare
Cavo Interr.
P.p.
137
136
99
98
70
24
68
33
21
100
163
9
31
83
22
30
32
172
171
177
1
49
19
7
6
5
10
8
72
34
124
74
52
125
126
73
122
51
123
127
50
128
120
49
F.64
F.86

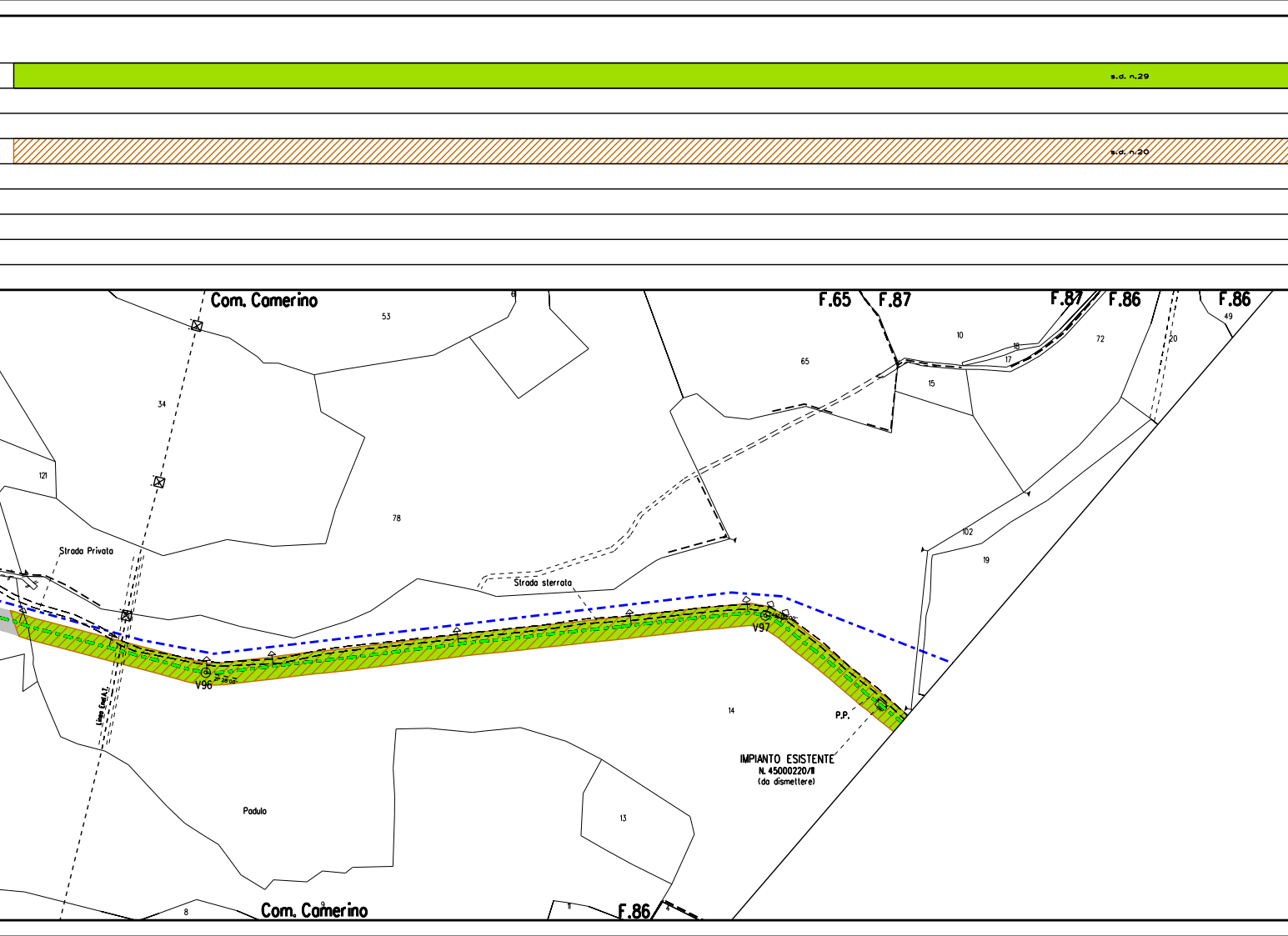
s.d. n.29
s.d. n.20
Com. Camerino
F.65
F.87
F.87
F.86
F.86
53
6
10
18
17
72
20
49
65
15
34
121
78
102
19
Strada Privata
Strada sterrata
V96
2° 28'00"
V97
Linea Enel A.T.
14
P.P.
IMPIANTO ESISTENTE
N. 45000220/III
(da dismettere)
Padulo
13
8
9
Com. Camerino
F.86
4

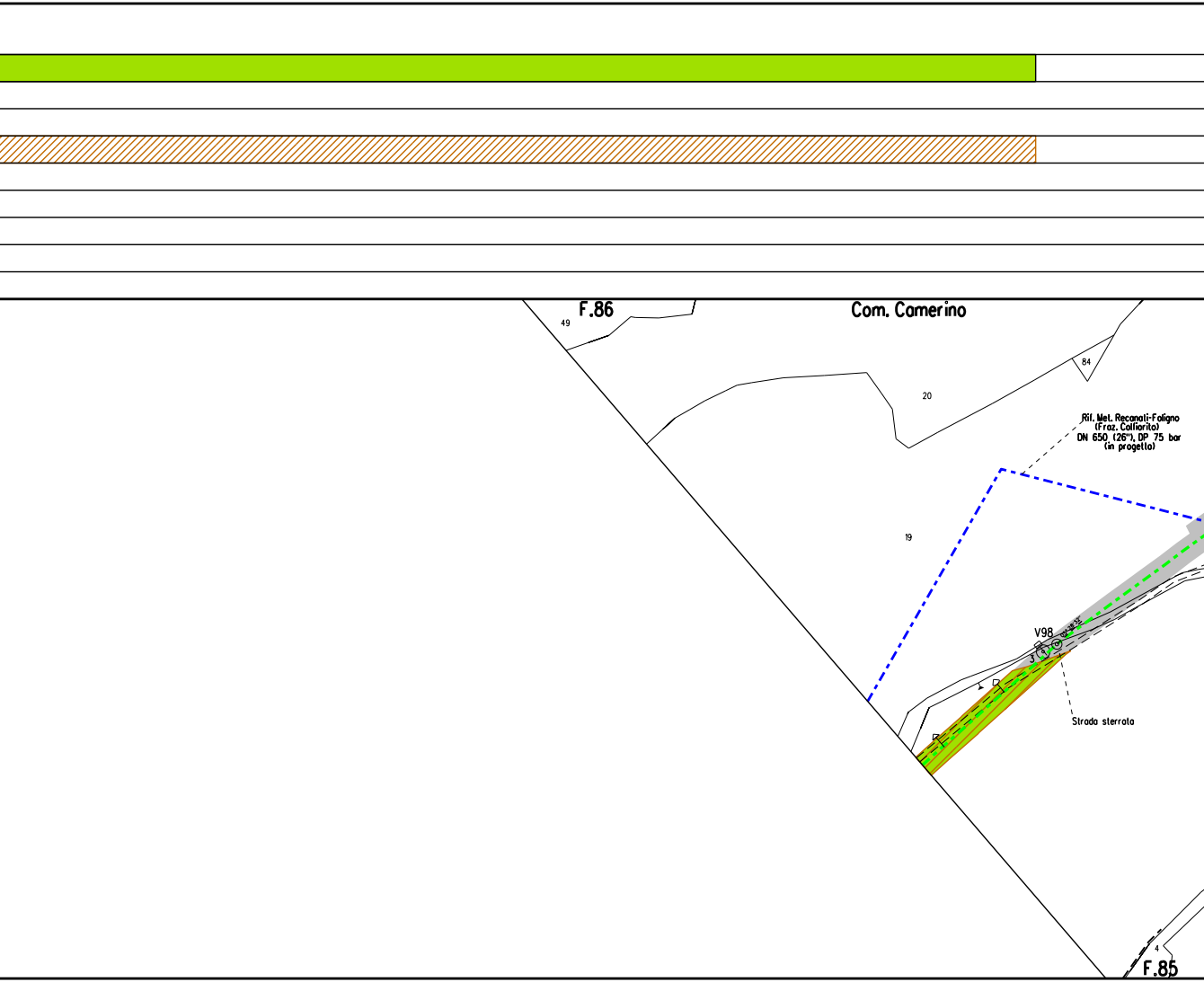
F.86
49
Com. Camerino
84
20
Rif. Met. Recanati-Foligno
(Fraz. Colfiorito)
DN 650 (26"), DP 75 bar
(in progetto)
19
V98
02°28'52"
3
Strada sterrata
4
F.85

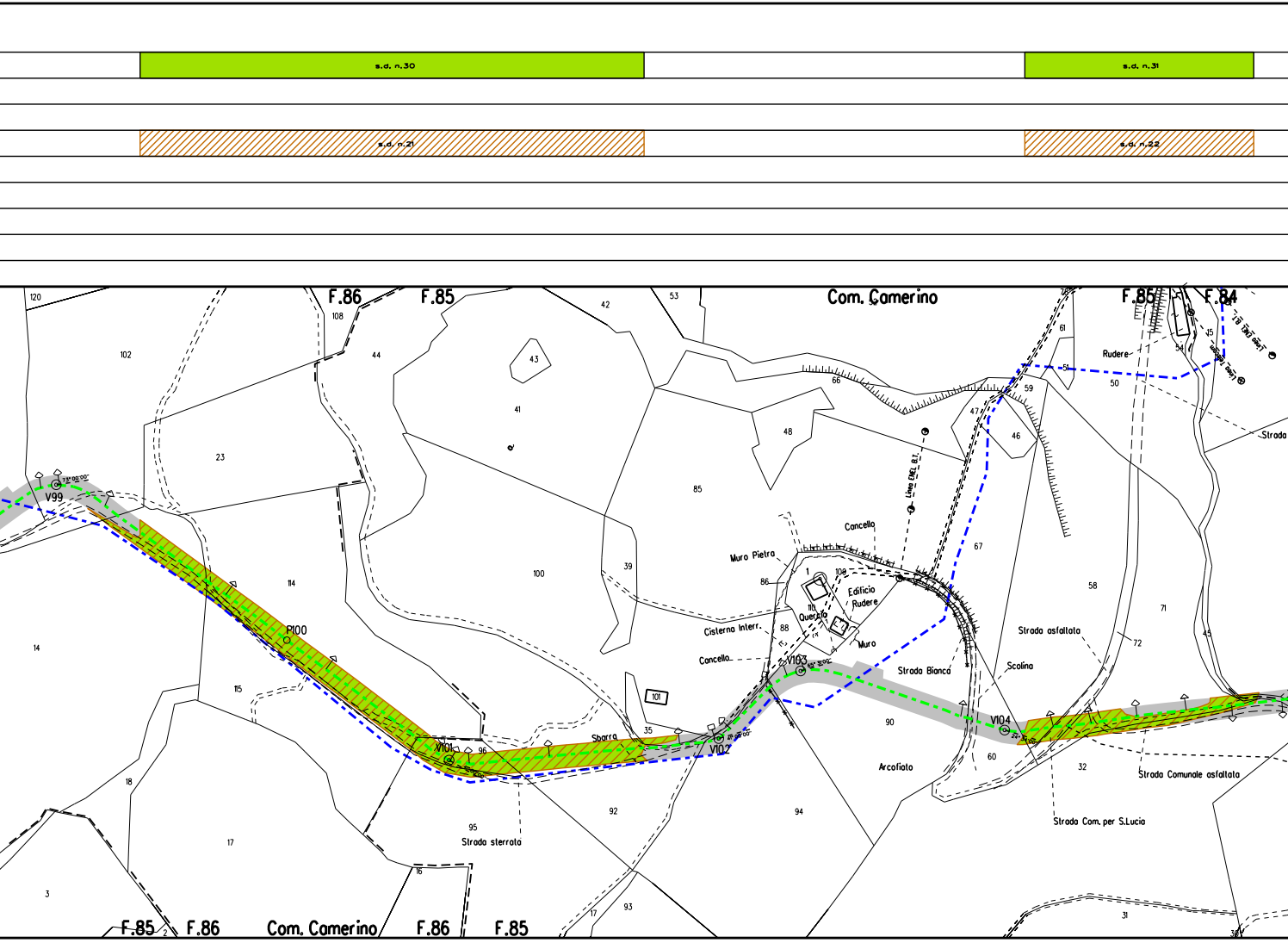
s.d. n.30
s.d. n.31
s.d. n.21
s.d. n.22
F.86
F.85
Com. Camerino
F.85
F.84
120
102
108
44
42
53
43
41
23
V99
73° 00'00"
114
P100
100
39
85
48
66
47
59
61
51
50
Rudere
54
15
Linea Telecom
Linea ENEL B.T.
Strada
46
67
Concello
Muro Pietra
86
1
109
Edificio
Rudere
110
Quercia
Cisterna Interr.
88
Muro
Concello
V103
65° 30'00"
Strada Bianca
Scolina
Strada asfaltata
58
71
72
45
14
115
101
35
Sbarra
V101
96
V102
41° 00'00"
V104
24° 30'00"
90
Arcofiato
60
32
Strada Comunale asfaltata
Strada Com. per S.Lucia
18
17
95
Strada sterrata
92
94
3
16
93
17
31
30
F.85
2
F.86
Com. Camerino
F.86
F.85

🟩 s.d. n.32

▨ s.d. n.23

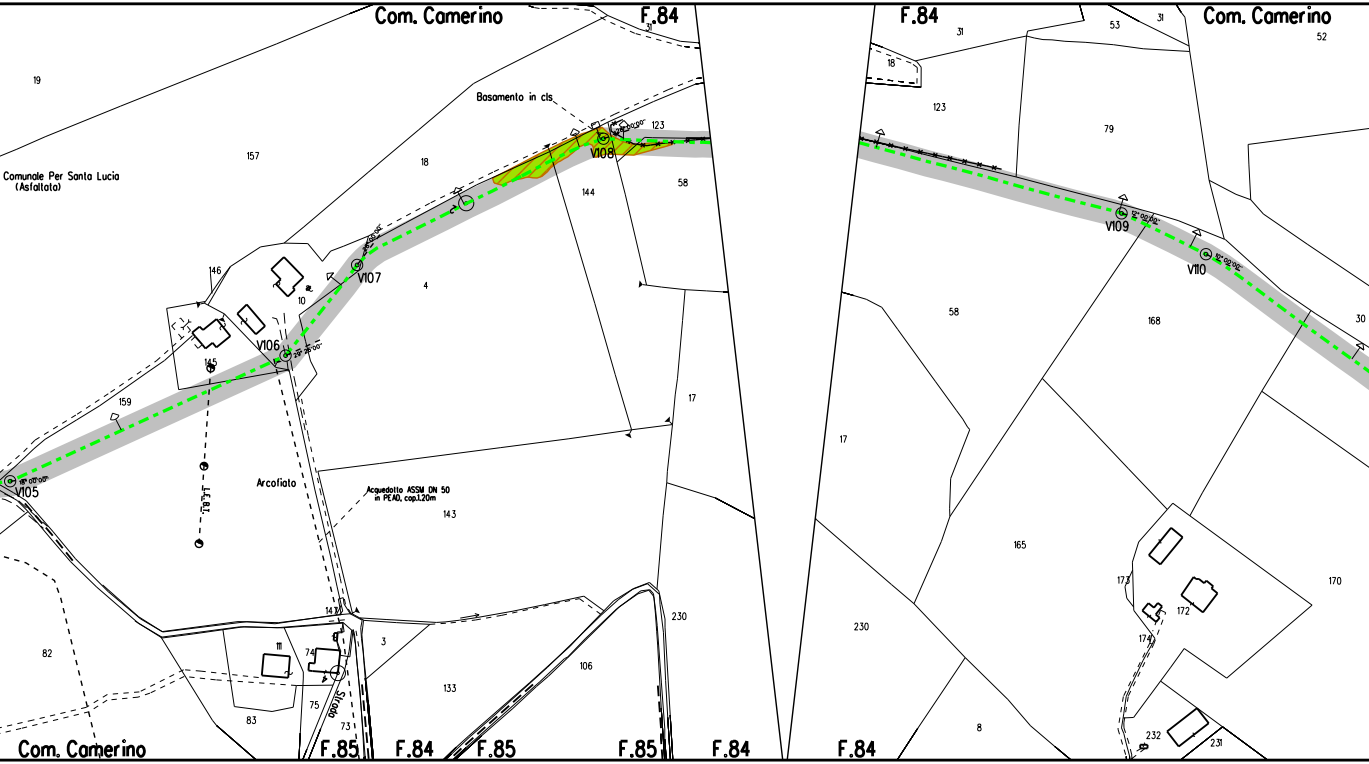
Com. Camerino
F.84
31
19
Basamento in cls
123
157
18
V108
Comunale Per Santa Lucia
(Asfaltata)
144
58
V107
146
10
4
V106
145
159
17
V105
Arcofiato
Acquedotto ASSM DN 50
in PEAD, cop.1.20m
143
147
82
111
74
3
133
106
230
75
Strada
73
83
Com. Camerino
F.85
F.84
F.85
F.85
F.84
F.84
31
53
31
Com. Camerino
52
18
123
79
V109
V110
58
168
30
17
165
173
172
170
174
230
8
232
231

🟩 s.d. n.33	
▨ s.d. n.24	

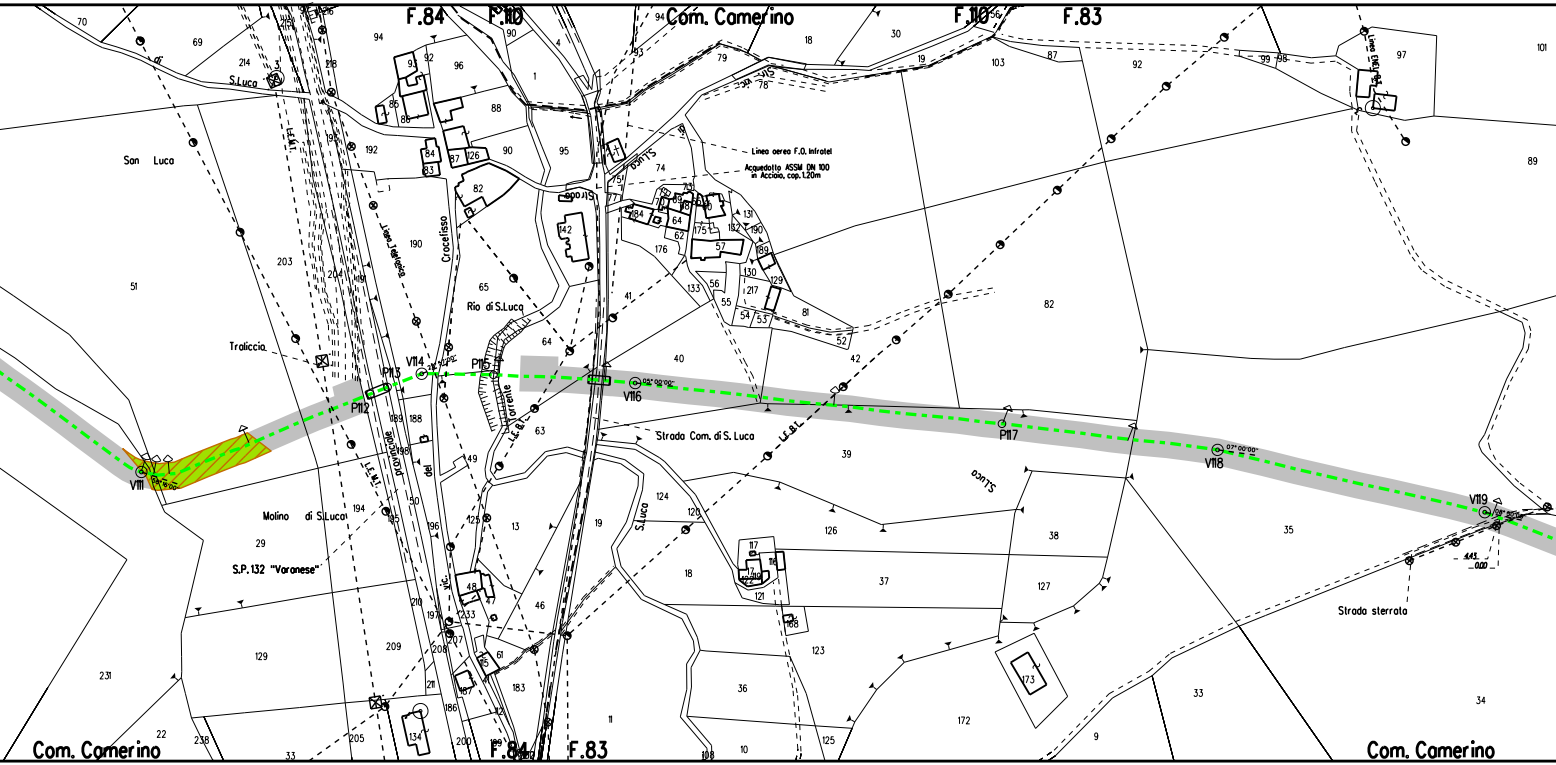
F.84
F.110
Com. Camerino
F.110
F.83
San Luca
S.Luca
Rio di S.Luca
Crocefisso
Traliccio
Linea aerea F.O. Infratel
Acquedotto ASSM DN 100
in Acciaio, cop. 1.20m
Strada
S.Luca
Strada Com. di S. Luca
Torrente
Molino di S.Luca
S.P.132 "Varanese"
provinciale
V111
P112
P113
V114
P115
V116
P117
V118
V119
Strada sterrata
Com. Camerino
F.84
F.83
Com. Camerino

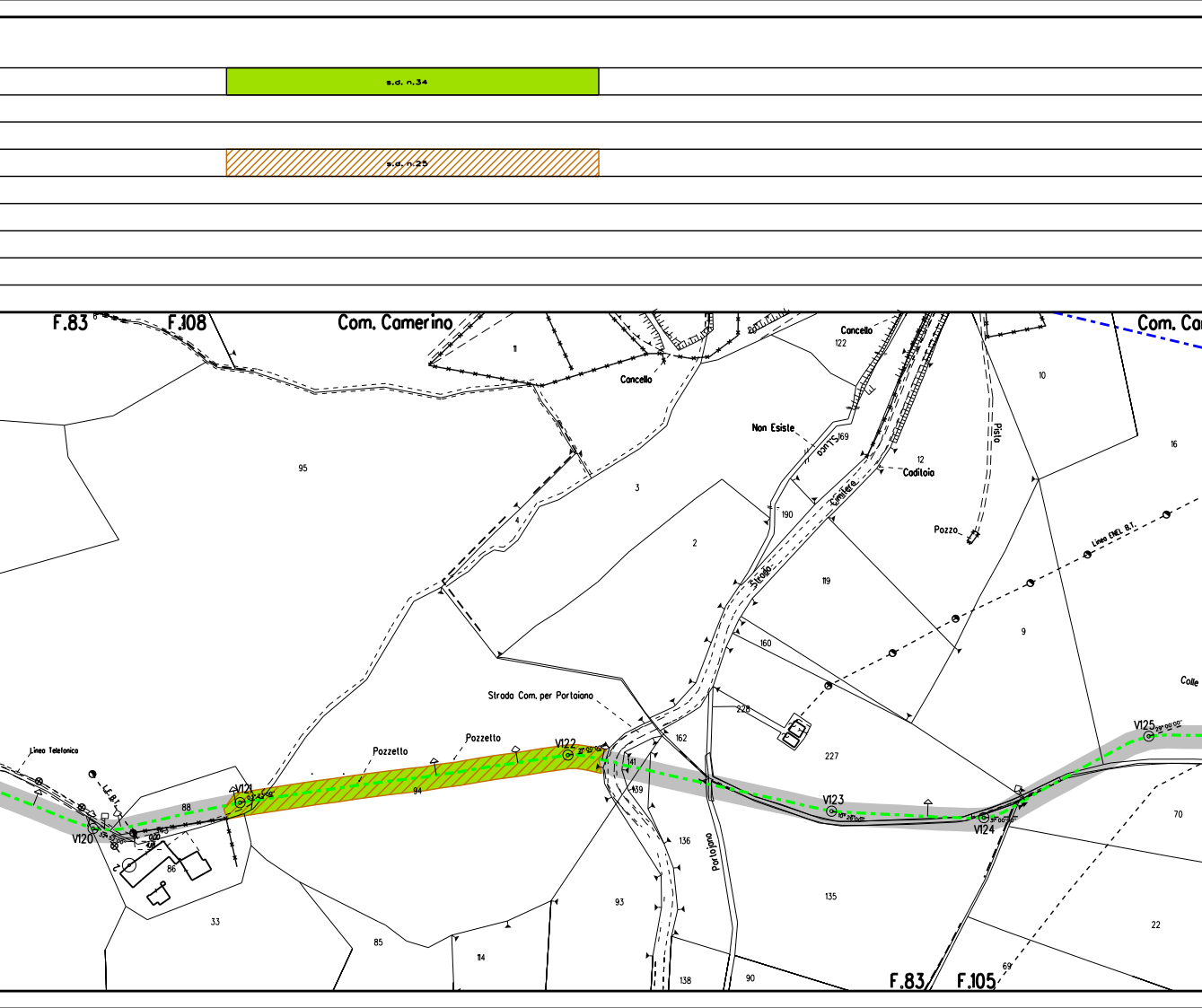
s.d. n.34
s.d. n.25
F.83
F.108
Com. Camerino
Com. Ca
11
Concello
Concello
122
20
Non Esiste
S.Luca
169
12
Coditoio
Pista
10
16
95
3
4
2
190
Strada
Cimitero
119
Pozzo
Linea ENEL B.T.
9
160
Colle
Strada Com. per Portaiano
228
227
Linea Telefonica
L.E. B.T.
Pozzetto
Pozzetto
V120
V121
V122
V123
V124
V125
88
94
162
141
139
70
86
33
85
114
93
136
Portaiano
135
22
138
90
69
F.83
F.105

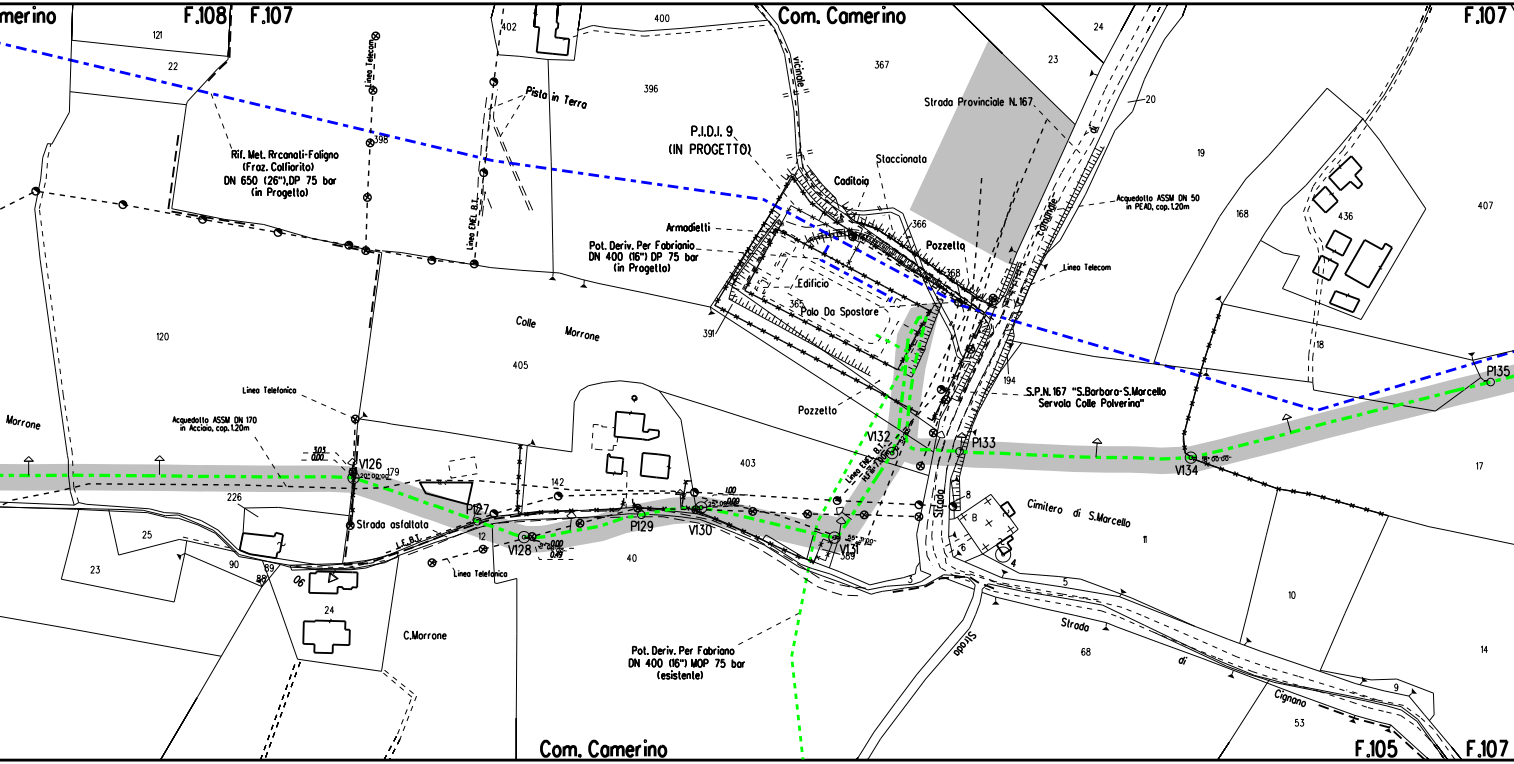
merino
F.108
F.107
121
22
Rif. Met. Rrcanali-Foligno
(Fraz. Colfiorito)
DN 650 (26"),DP 75 bar
(in Progetto)
Linea Telecom
398
Linea ENEL B.T.
402
Pista in Terra
400
396
Com. Camerino
vicinale
367
P.I.D.I. 9
(IN PROGETTO)
Strada Provinciale N. 167
24
23
20
Staccionata
Caditoia
366
Pozzetto
368
Armadietti
Pot. Deriv. Per Fabrianio
DN 400 (16") DP 75 bar
(in Progetto)
Edificio
365
Palo Da Spostare
391
comunale
Acquedotto ASSM DN 50
in PEAD, cop. 1.20m
Linea Telecom
19
168
436
407
18
F.107
P135
194
S.P.N. 167 "S.Barbara-S.Marcello
Servola Colle Polverina"
120
Colle
Morrone
405
Linea Telefonico
Acquedotto ASSM DN 170
in Acciaio, cop. 1.20m
Morrone
3.05
0.00
V126
179
226
25
23
90
89
88
06
24
Strada asfaltata
L.E.B.T.
P127
12
V128
0.00
0.49
142
P129
V130
1.00
0.00
40
403
Linea Telefonica
C.Morrone
Pozzetto
V132
Linea ENEL B.T.
H.Fili 7.00m
P133
V131
369
V134
17
Strada
8
B
6
4
3
5
Cimitero di S.Marcello
11
10
Pot. Deriv. Per Fabriano
DN 400 (16") MOP 75 bar
(esistente)
Strada
Strada
68
di
Cignano
9
53
14
Com. Camerino
F.105
F.107

🟩 s.d. n.35

▨ s.d. n.26

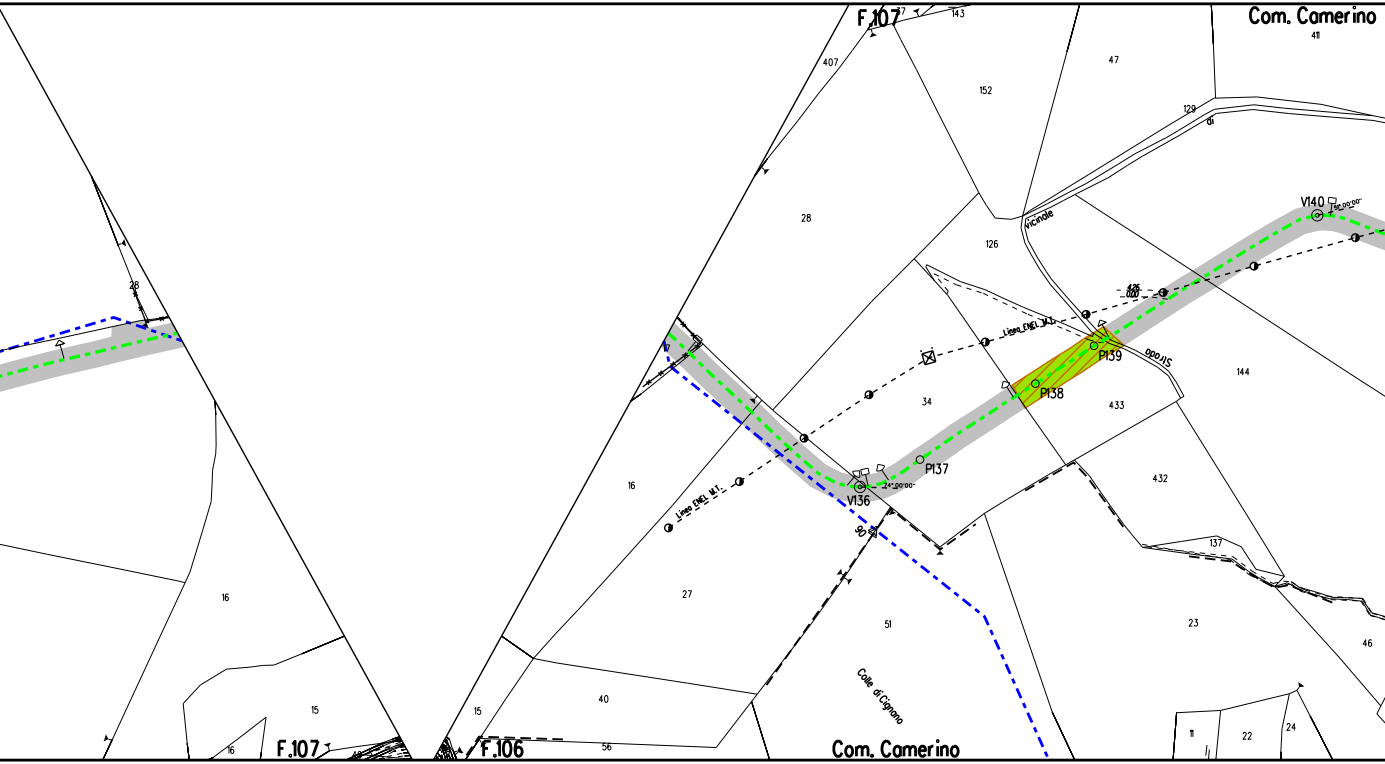
F.107
143
Com. Camerino
411
407
152
47
129
di
V140
28
126
Vicinale
4.26
0.00
Linea ENEL M.T.
P139
Strada
144
P138
433
34
P137
V136
24°00'00"
16
Linea ENEL M.T.
432
137
90
27
51
23
Colle di Cignano
46
40
15
24
11
22
16
15
F.107
16
F.106
56
Com. Camerino

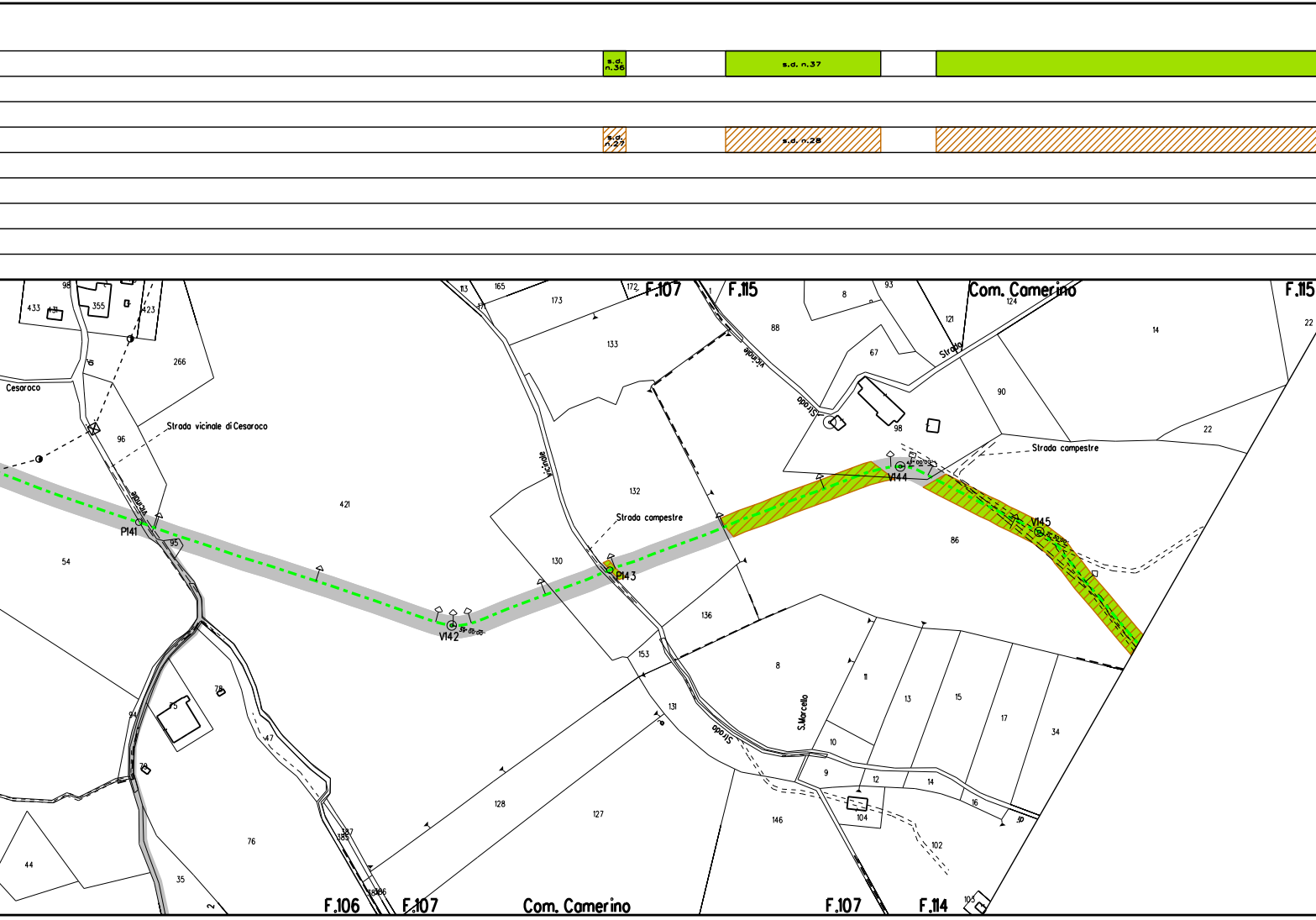
s.d. n.36
s.d. n.37
Com. Camerino
s.d. n.27
s.d. n.28
F.107
F.115
Com. Camerino
F.115
Cesaroco
Strada vicinale di Cesaroco
Vicinale
Strada
Strada
vicinale
Strada campestre
Strada campestre
Strada
S.Marcello
P141
V142
P143
V144
V145
F.106
F.107
Com. Camerino
F.107
F.114
98
433
431
355
423
266
96
421
54
95
113
165
173
172
1
133
132
130
136
153
131
128
127
8
93
88
67
121
124
14
22
90
98
22
86
8
11
13
15
17
34
10
9
12
14
16
104
102
146
103
75
78
94
79
47
76
35
44
2
187
185
186

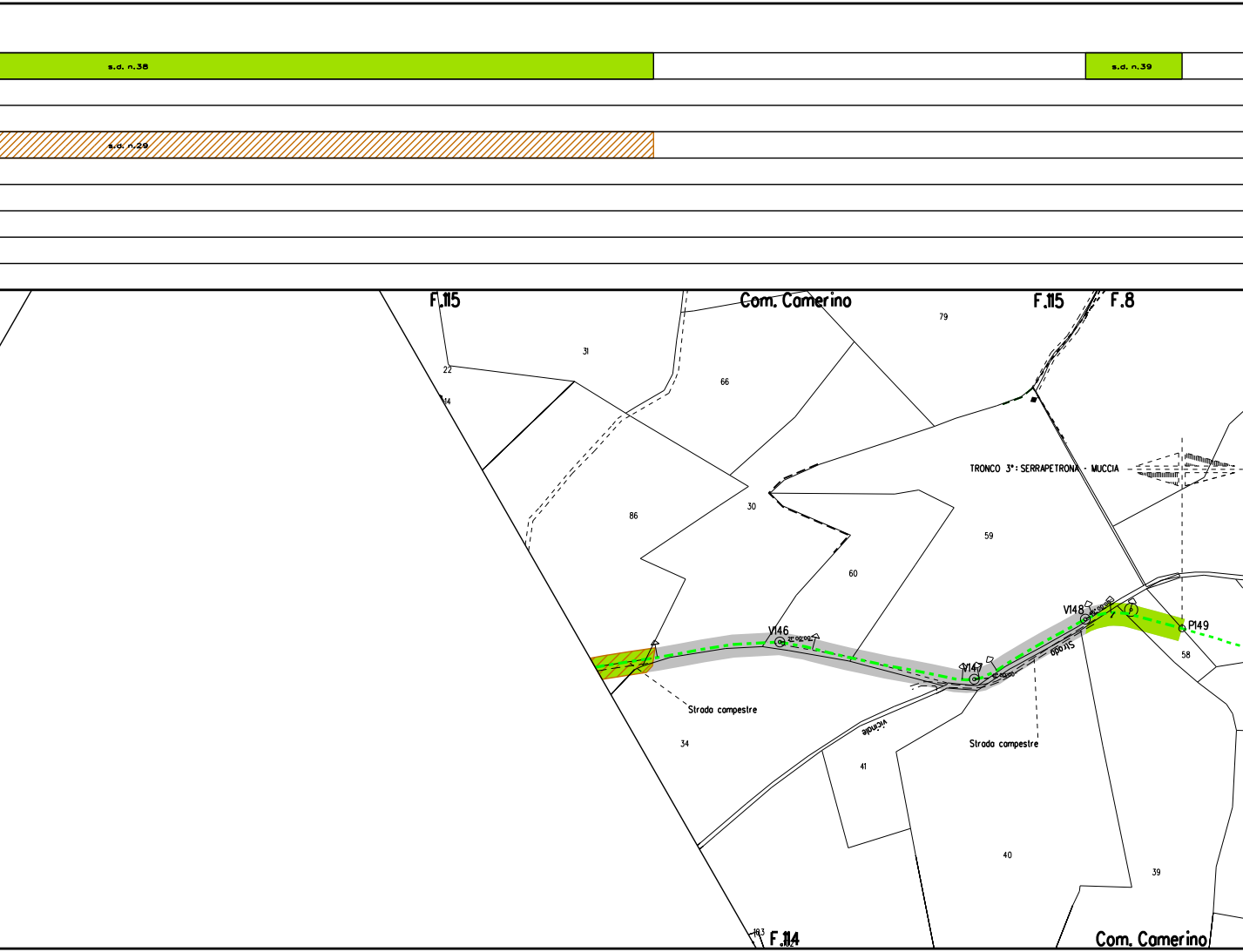
s.d. n.38
s.d. n.39
s.d. n.29
F.115
Com. Camerino
F.115
F.8
79
31
22
14
66
86
30
TRONCO 3°: SERRAPETRONA - MUCCIA
59
60
V146
V147
V148
P149
58
Strada compestre
34
vicinale
Strada
41
Strada compestre
40
39
103
F.114
Com. Camerino

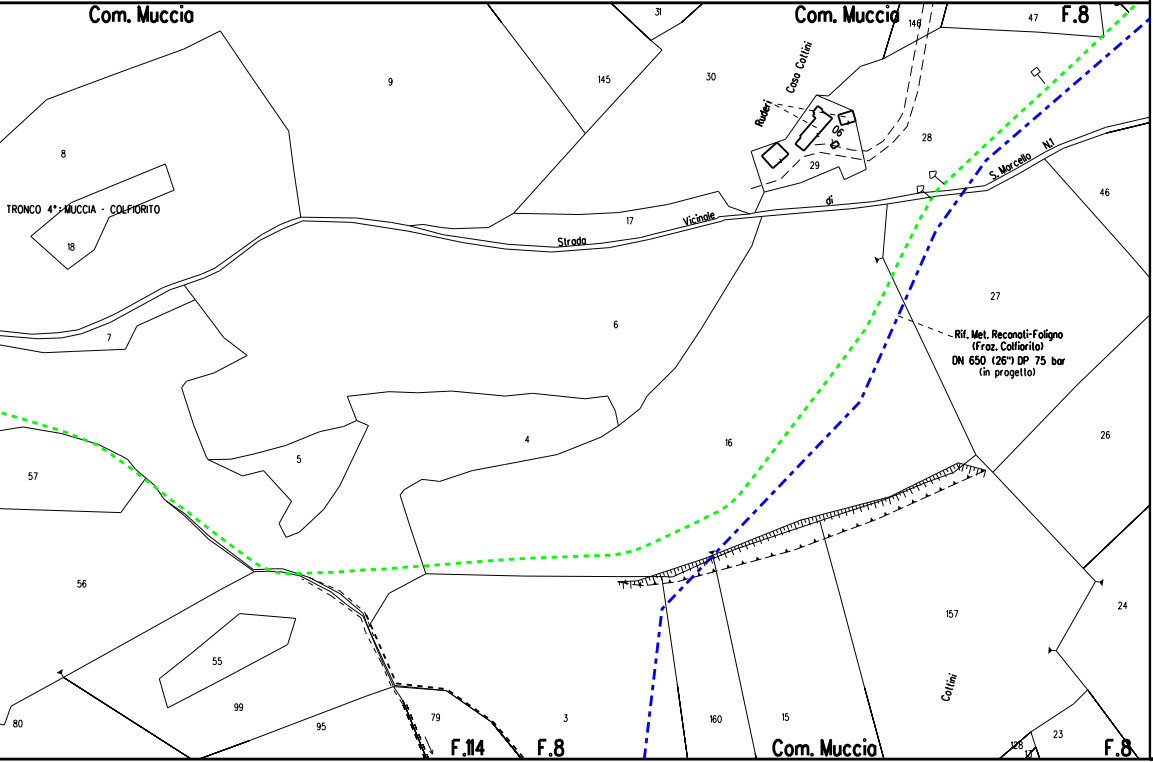
Com. Muccia
Com. Muccia
F.8
31
145
30
146
47
9
8
TRONCO 4°: MUCCIA - COLFIORITO
18
Ruderi
Casa Coltini
90
28
29
17
Strada
Vicinale
di
S. Marcello
N.1
46
7
6
27
Rif. Met. Reconati-Foligno
(Froz. Colfiorito)
DN 650 (26") DP 75 bar
(in progetto)
5
4
57
16
26
56
55
99
95
80
79
3
160
15
157
Coltini
24
128
17
23
F.114
F.8
Com. Muccia
F.8

LEGENDA

SIMBOLOGIA

⬜

🟩 [n]

🟥

▨ [n]

░

🟩

🟦 [n]

SIMBOLOGIA

- - -

-·-·-

DISEGNI DI RIFERIMENTO	N.

TEMATICA

AREA DI OCCUPAZIONE TEMPORANEA

INERBIMENTI [numero scheda di dettaglio]

APPORTO DI FIORUME

RIMBOSCHIMENTO CON PIANTAGIONE DIFFUSA
[numero scheda di dettaglio]

MESSA A DIMORA DI ALBERI
[h 1,5 - 2 metri]

ZSC IT5330016 "Gola di S. Eustachio"
ZSC IT5330027 "Gola di Sant'Eustachio, Monte d'Aria e Monte Letegge"

IMPIANTI FUORI TERRA
[numero scheda di dettaglio]

DI LINEA

--	Gasdotto Snam Rete Gas da porre fuori esercizio e recuperare
--	Gasdotto Snam Rete Gas in esercizio

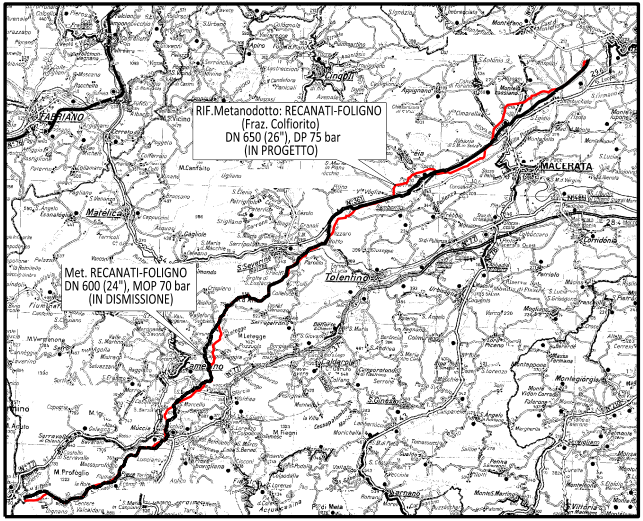
RIF.Metanodotto: RECANATI-FOLIGNO
(Fraz. Colfiorito)
DN 650 (26"), DP 75 bar
(IN PROGETTO)
Met. RECANATI-FOLIGNO
DN 600 (24"), MOP 70 bar
(IN DISMISSIONE)
MACERATA
Tolentino
Cingoli

COROGRAFIA

0	APRILE 2022	EMISSIONE	TARINI	RAGGI	STEFANI
Rev.	DATA	DESCRIZIONE	ELABORATO	VERIFICATO	APPROVATO

CLIENTE snam

PROGETTISTA SAIPEM

WBS CLIENTE
NR/19136/R-L01
COD. TEC. 9113569
COMM. SAIPEM 023087-185

UNITA' 300

Metanodotto: RECANATI - FOLIGNO
3° TRONCO: SERRAPETRONA - MUCCIA
DN 600 (24") MOP=70 bar

DISEGNO LB-53E-82778

REVISIONE 0

PROGETTO DISMISSIONI
PLANIMETRIA CATASTALE CON PROGETTO DI RIPRISTINO VEGETAZIONALE

FG. DI

SCALA 1:2000

Il presente disegno e' di proprieta' aziendale - La societa' tutelera' i propri diritti a termine di legge.