DATI TECNICI FUNZIONALI

INERBIMENTI [numero scheda di dettaglio]

APPORTO DI FIORUME

RIMBOSCHIMENTO [numero s. di d.]

MESSA A DIMORA DI ALBERI [h 1,5 - 2 metri]

SITIN2000 [codice]

IMPIANTO [numero scheda]

CONFINI AMMINISTRATIVI

DATI CARATTERISTICI

DATI DI COSTRUZIONE

PRESSIONE DI PROGETTO **75** bar
PRESSIONE MASSIMA DI ESERCIZIO (MOP) **70.0** bar
FATTORE DI SICUREZZA K=**1.75**
DIAMETRO PREVALENTE = **150.0 (DN)**

REALIZZATO IN CONFORMITA' AL D.M **150.0 (DN)**

RIVESTIMENTO GIUNTI DI SALDATURA

DATI GENERALI

DN 150 SP 4.37 [API]

LUNGHEZZA TOTALE IMPIANTO 7065.94

FASE EMISSIONE

CONFINI AMMINISTRATIVI

PLANIMETRIA 1:2000

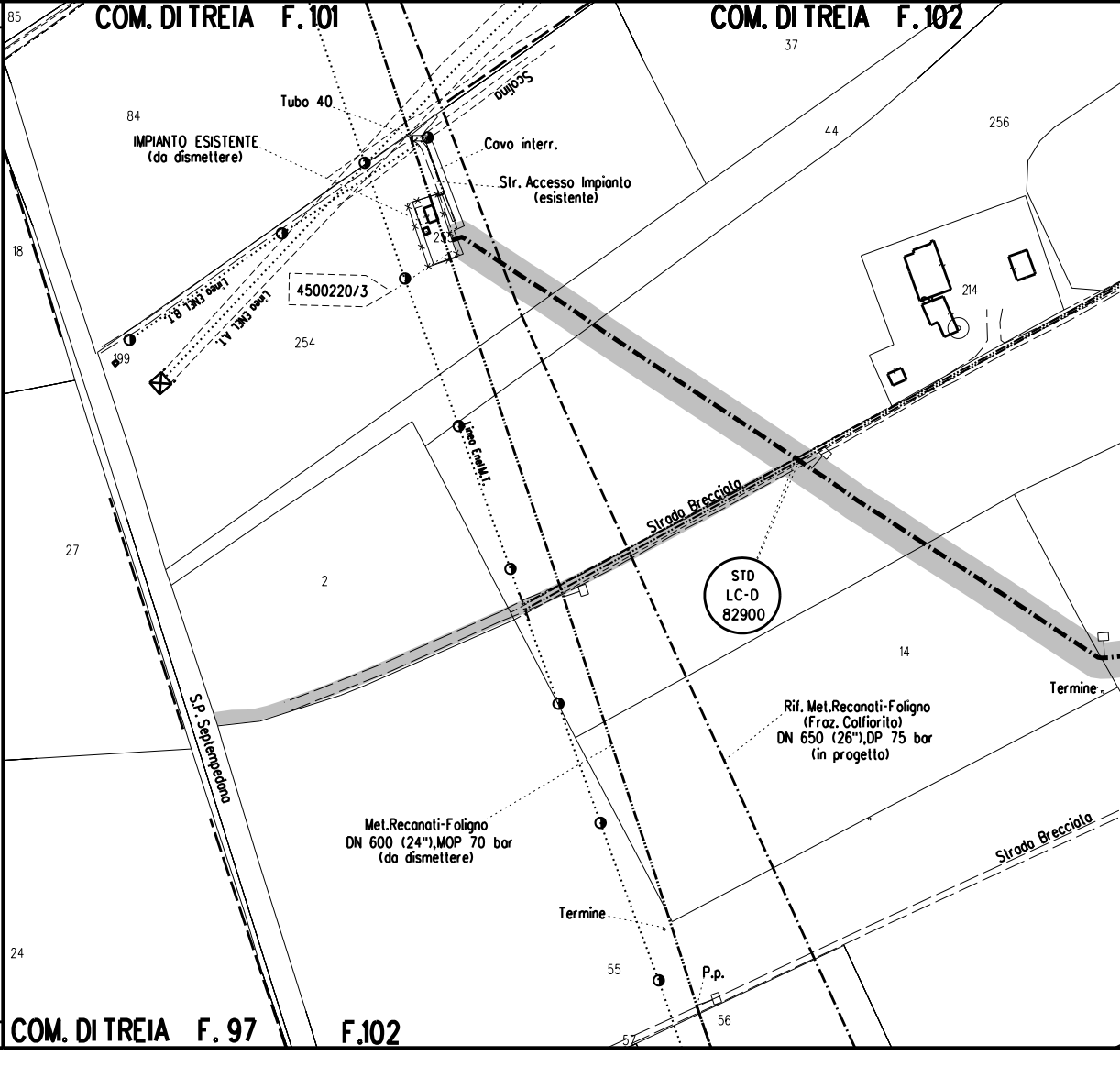
COM. DI TREIA F. 101
COM. DI TREIA F. 102
COM. DI TREIA F. 97
F. 102
85
37
84
44
256
18
214
254
2
27
14
24
55
56
57
199
255
Tubo 40
IMPIANTO ESISTENTE
(da dismettere)
Scolina
Cavo interr.
Str. Accesso Impianto
(esistente)
4500220/3
Linea ENEL B.T.
Linea ENEL A.T.
Linea Enel M.T.
Strada Brecciata
STD
LC-D
82900
S.P. Septempedana
Termine
Rif. Met. Recanati-Foligno
(Fraz. Colfiorito)
DN 650 (26"), DP 75 bar
(in progetto)
Met. Recanati-Foligno
DN 600 (24"), MOP 70 bar
(da dismettere)
Termine
P.p.
Strada Brecciata

🟩 s.d. n.1

▨ s.d. n.1

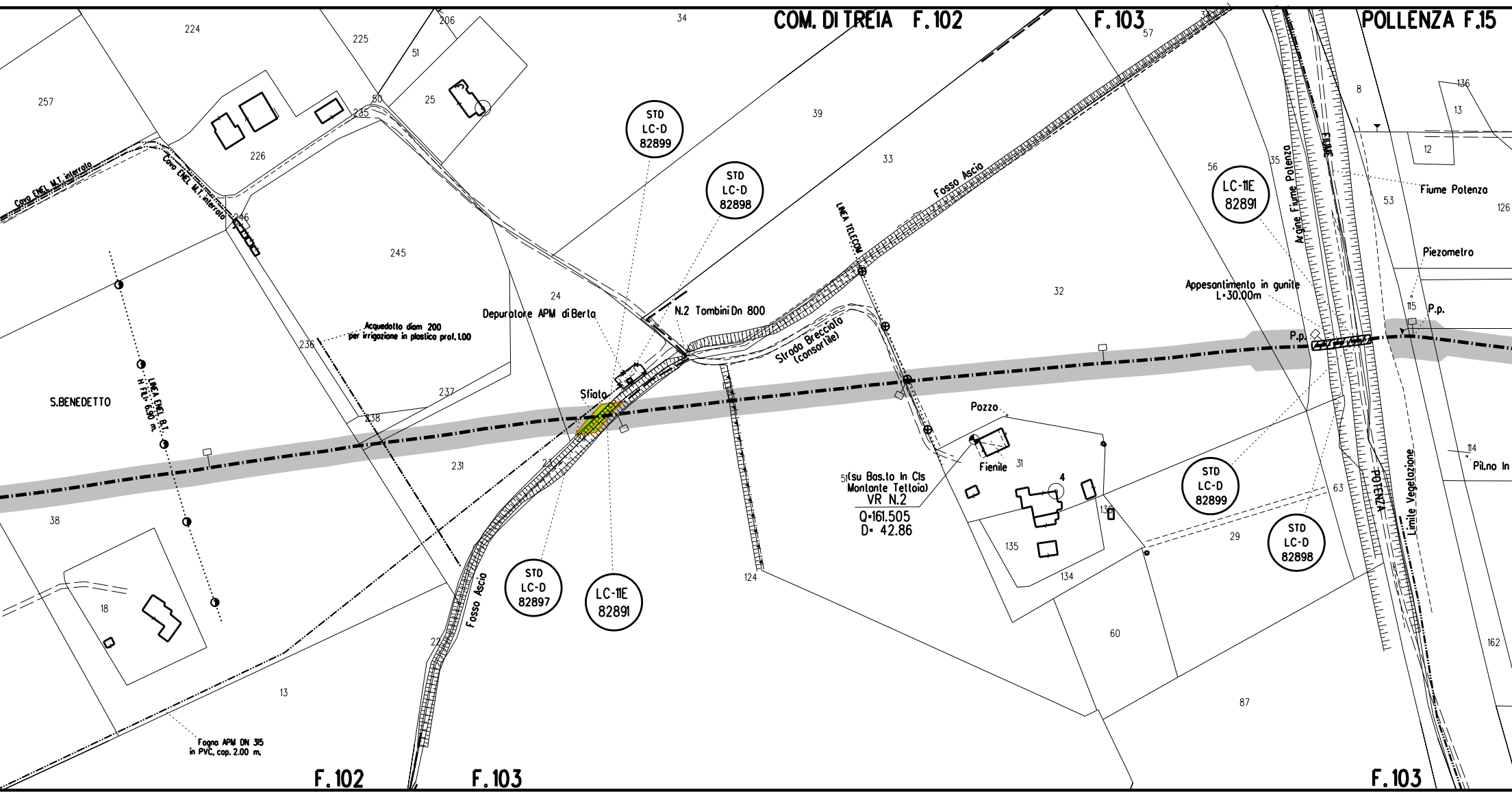
COM. DI TREIA F.102
F.103
POLLENZA F.15
224
225
206
34
51
25
257
50
235
226
Cavo ENEL M.T. interrato
Cavo ENEL M.T. interrato
246
245
STD
LC-D
82899
STD
LC-D
82898
39
33
Fosso Ascia
LINEA TELECOM
57
56
35
LC-11E
82891
Argine Fiume Potenza
FIUME
8
136
13
12
Fiume Potenza
53
126
Piezometro
Appesantimento in gunite
L=30.00m
115
P.p.
P.p.
32
24
Depuratore APM di Berta
N.2 Tombini Dn 800
Strada Brecciata
(consortile)
Acquedotto diam 200
per irrigazione in plastica prof. 1.00
236
S.BENEDETTO
LINEA ENEL B.T.
H FILI: 6.90 m.
237
238
Sfiato
231
23
Pozzo
Fienile
31
4
51(su Bas.to In Cls
Montante Tettoia)
VR N.2
Q=161.505
D= 42.86
136
135
134
STD
LC-D
82899
63
POTENZA
Limite Vegetazione
114
Pil.no In
29
STD
LC-D
82898
38
18
124
STD
LC-D
82897
LC-11E
82891
Fosso Ascia
22
60
87
162
13
Fogna APM DN 315
in PVC, cop. 2.00 m.
F.102
F.103
F.103

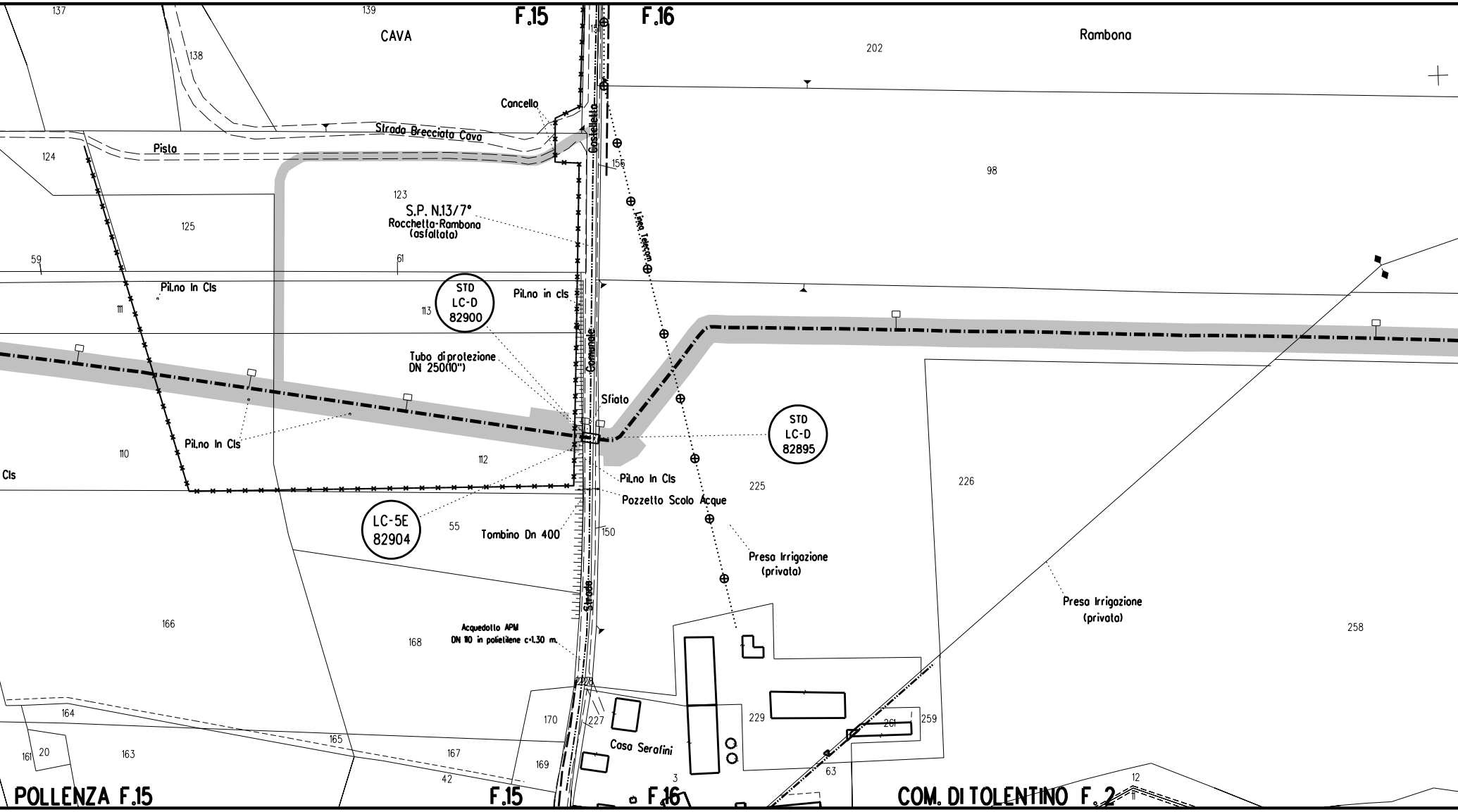
F.15
F.16
CAVA
Rambona
137
139
138
202
98
Concello
Strada Brecciata Cava
Pista
124
156
123
S.P. N.13/7°
Rocchetta-Rambona
(asfaltata)
Linea Telecom
Castelletto
125
59
61
Pil.no In Cls
111
STD
LC-D
82900
113
Pil.no in cls
Tubo di protezione
DN 250(10")
Comunale
Sfiato
STD
LC-D
82895
Pil.no In Cls
110
112
Cls
Pil.no In Cls
Pozzetto Scolo Acque
225
226
LC-5E
82904
55
Tombino Dn 400
150
Presa Irrigazione
(privata)
Presa Irrigazione
(privata)
Strada
166
168
Acquedotto APM
DN 110 in polietilene c=1.30 m.
258
228
164
170
227
229
261
259
165
167
Casa Serafini
161
20
163
169
63
42
3
12
11
POLLENZA F.15
F.15
F.16
COM. DI TOLENTINO F. 2

🟩 s.d. n.2

▨ s.d. n.2

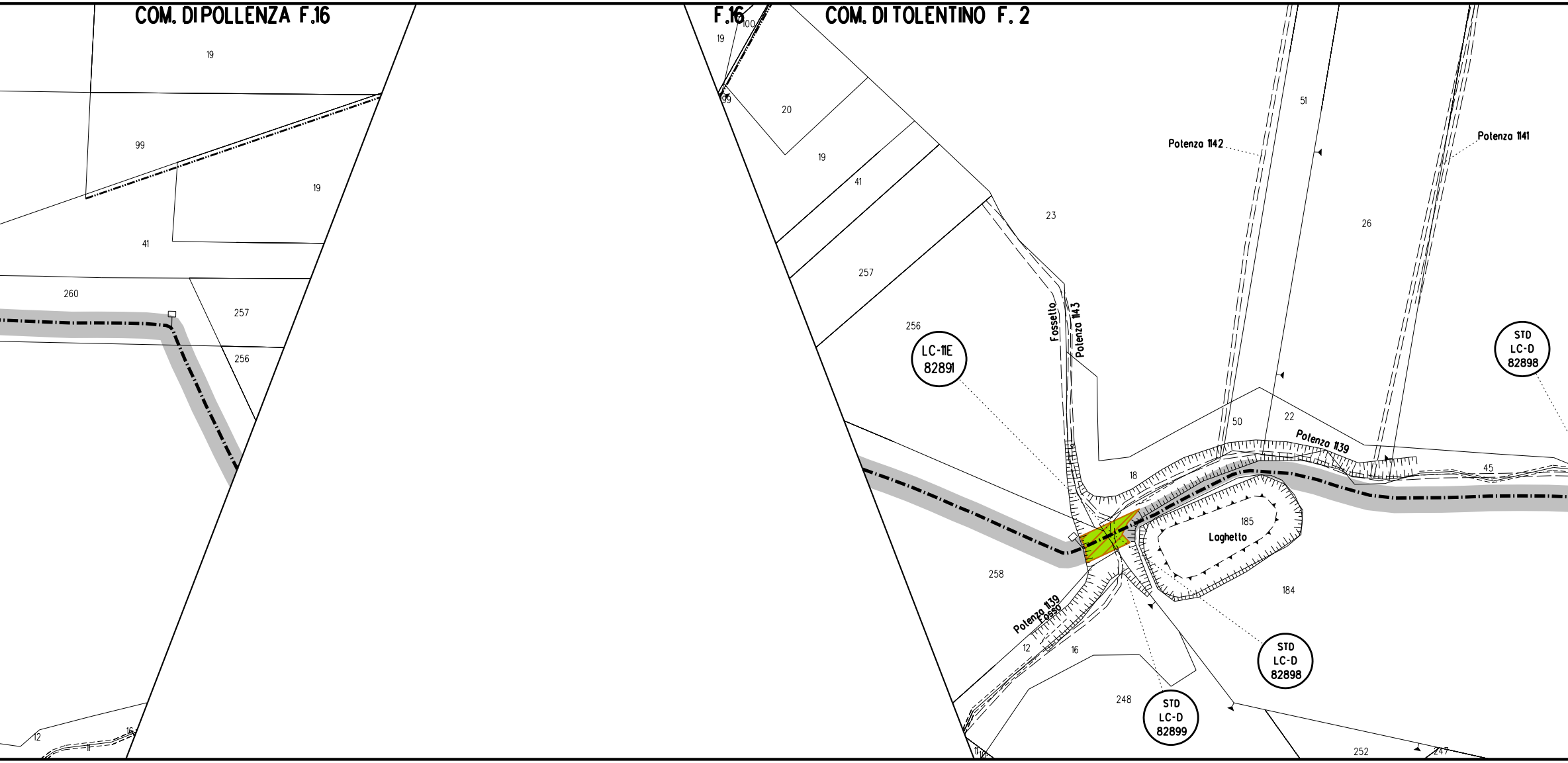
COM. DI POLLENZA F.16
19
99
19
41
260
257
256
12
16
11
F.16
100
19
99
COM. DI TOLENTINO F. 2
20
19
41
23
257
256
51
Potenza 1142
Potenza 1141
26
LC-11E
82891
Fossello
Potenza 1143
STD
LC-D
82898
50
22
Potenza 1139
45
18
185
Laghetto
258
184
Potenza 1139
Fosso
12
16
STD
LC-D
82898
248
STD
LC-D
82899
252
247
11
10

🟩 s.d. n.3

▨ s.d. n.3

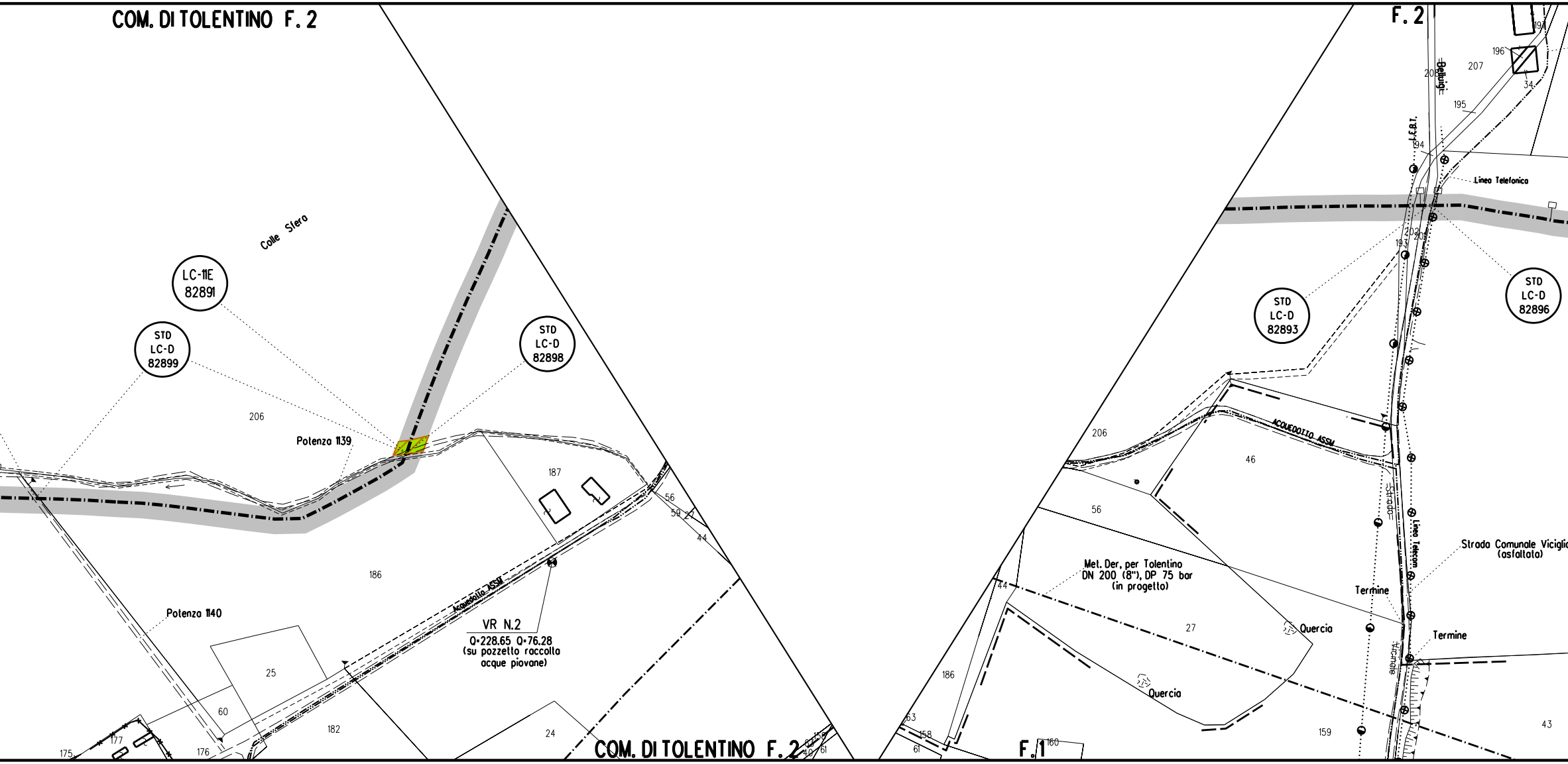
COM. DI TOLENTINO F. 2
Colle Sfero
LC-11E
82891
STD
LC-D
82899
STD
LC-D
82898
206
Potenza 1139
187
56
59
27
44
186
Potenza 1140
Acquedotto ASSM
VR N.2
Q=228.65 Q=76.28
(su pozzetto raccolta
acque piovane)
25
60
182
24
177
175
176
COM. DI TOLENTINO F. 2
158
61
40
F. 2
197
196
207
208
Belluigi
34
195
I.E.B.T.
194
Linea Telefonica
202
203
193
STD
LC-D
82893
STD
LC-D
82896
206
ACQUEDOTTO ASSM
46
56
Strada
Met. Der. per Tolentino
DN 200 (8"), DP 75 bar
(in progetto)
44
Linea Telecom
Strada Comunale Vicigli
(asfaltata)
Termine
Termine
27
Quercia
Quercia
Vicinale
186
159
43
63
158
61
F. 1
160

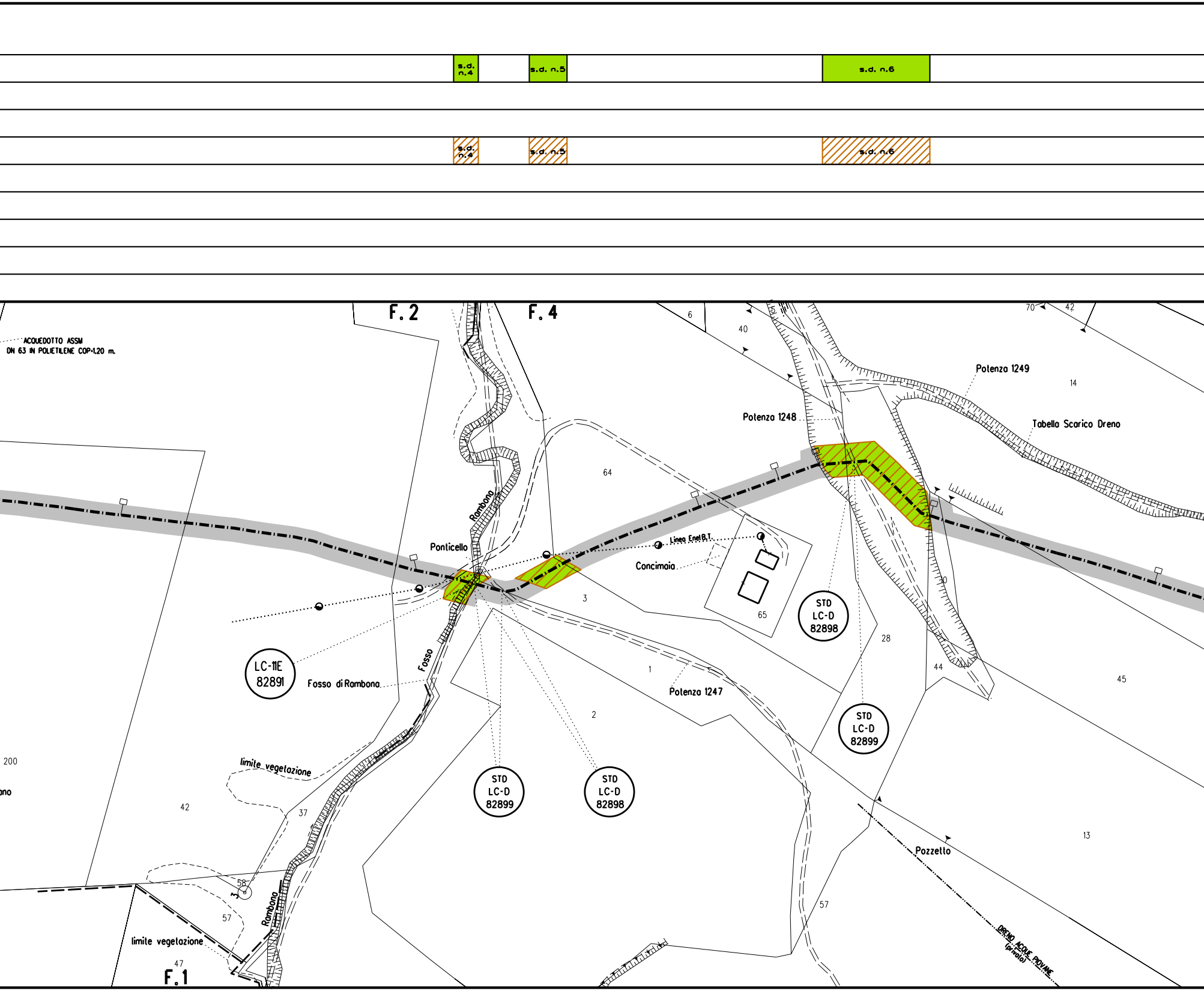
s.d. n.4
s.d. n.5
s.d. n.6
s.d. n.4
s.d. n.5
s.d. n.6
F. 2
F. 4
F. 1
ACQUEDOTTO ASSM
DN 63 IN POLIETILENE COP-1,20 m.
Rambona
Ponticello
Fosso
Fosso di Rambona
LC-11E
82891
STD
LC-D
82899
STD
LC-D
82898
STD
LC-D
82898
STD
LC-D
82899
Linea Enel B.T.
Concimaia
Potenza 1247
Potenza 1248
Potenza 1249
Tabella Scarico Dreno
Pozzetto
DRENO ACQUE PIOVANE
(privato)
limite vegetazione
limite vegetazione
Rambona
64
3
65
1
2
28
44
45
13
57
14
6
40
70
42
200
42
37
58
57
47
ono

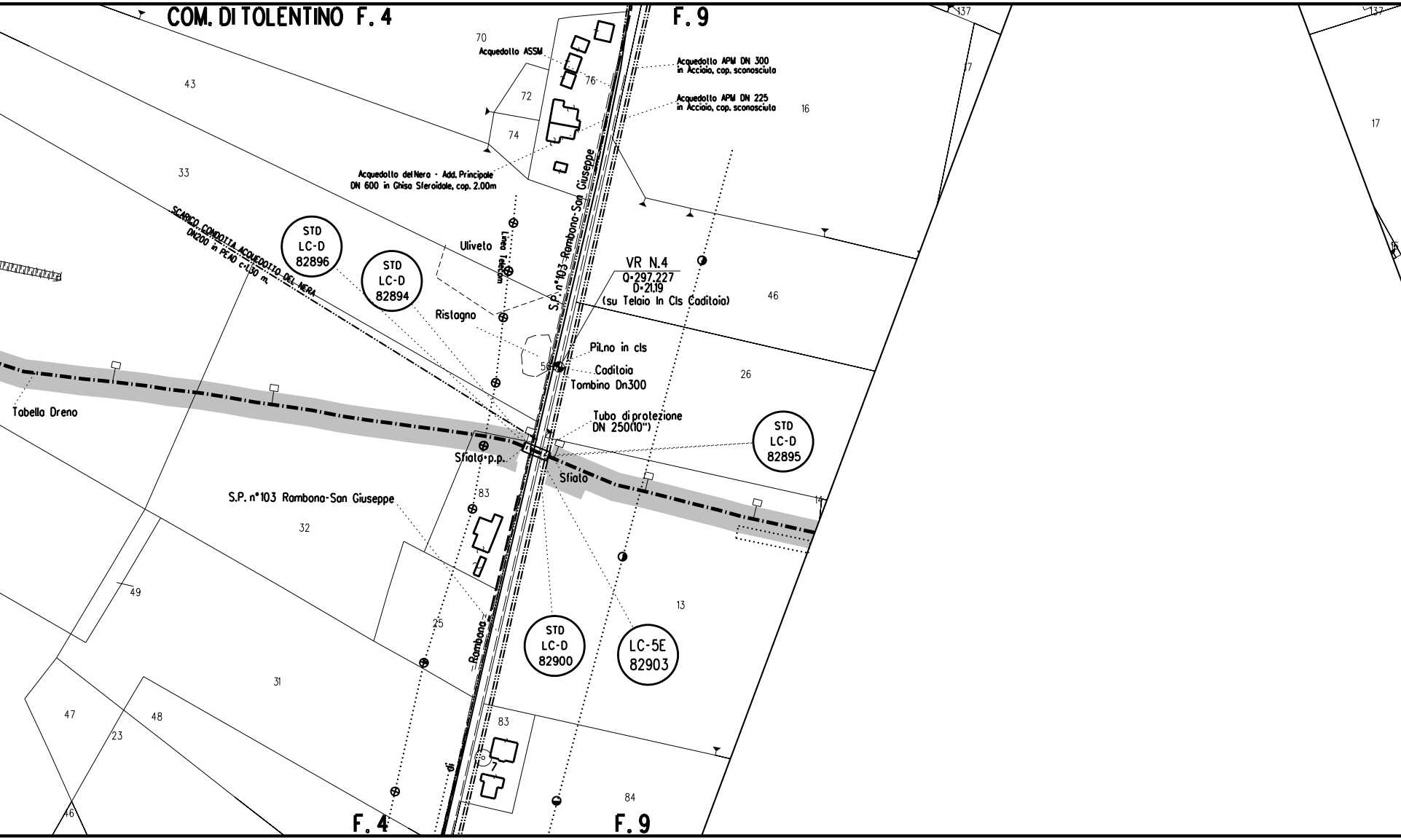
COM. DI TOLENTINO F. 4
F. 9
137
70
Acquedotto ASSM
76
72
74
Acquedotto APM DN 300
in Acciaio, cop. sconosciuta
Acquedotto APM DN 225
in Acciaio, cop. sconosciuta
16
17
43
33
Acquedotto del Nera - Add. Principale
DN 600 in Ghisa Sferoidale, cop. 2.00m
S.P. n°103 Rambona-San Giuseppe
Linea Telecom
SCARICO CONDOTTA ACQUEDOTTO DEL NERA
DN200 in PEAD c=1.30 m.
STD
LC-D
82896
STD
LC-D
82894
Uliveto
Ristagno
VR N.4
Q=297.227
D=21.19
(su Telaio In Cls Caditoia)
46
Pil.no in cls
56
Caditoia
Tombino Dn300
26
Tabella Dreno
Tubo di protezione
DN 250(10")
STD
LC-D
82895
Sfiato p.p.
Sfiato
83
S.P. n°103 Rambona-San Giuseppe
32
14
49
25
Rambona
STD
LC-D
82900
LC-5E
82903
13
31
47
48
23
83
7
46
84
F. 4
F. 9

🟩 s.d. n.7

▨ s.d. n.7

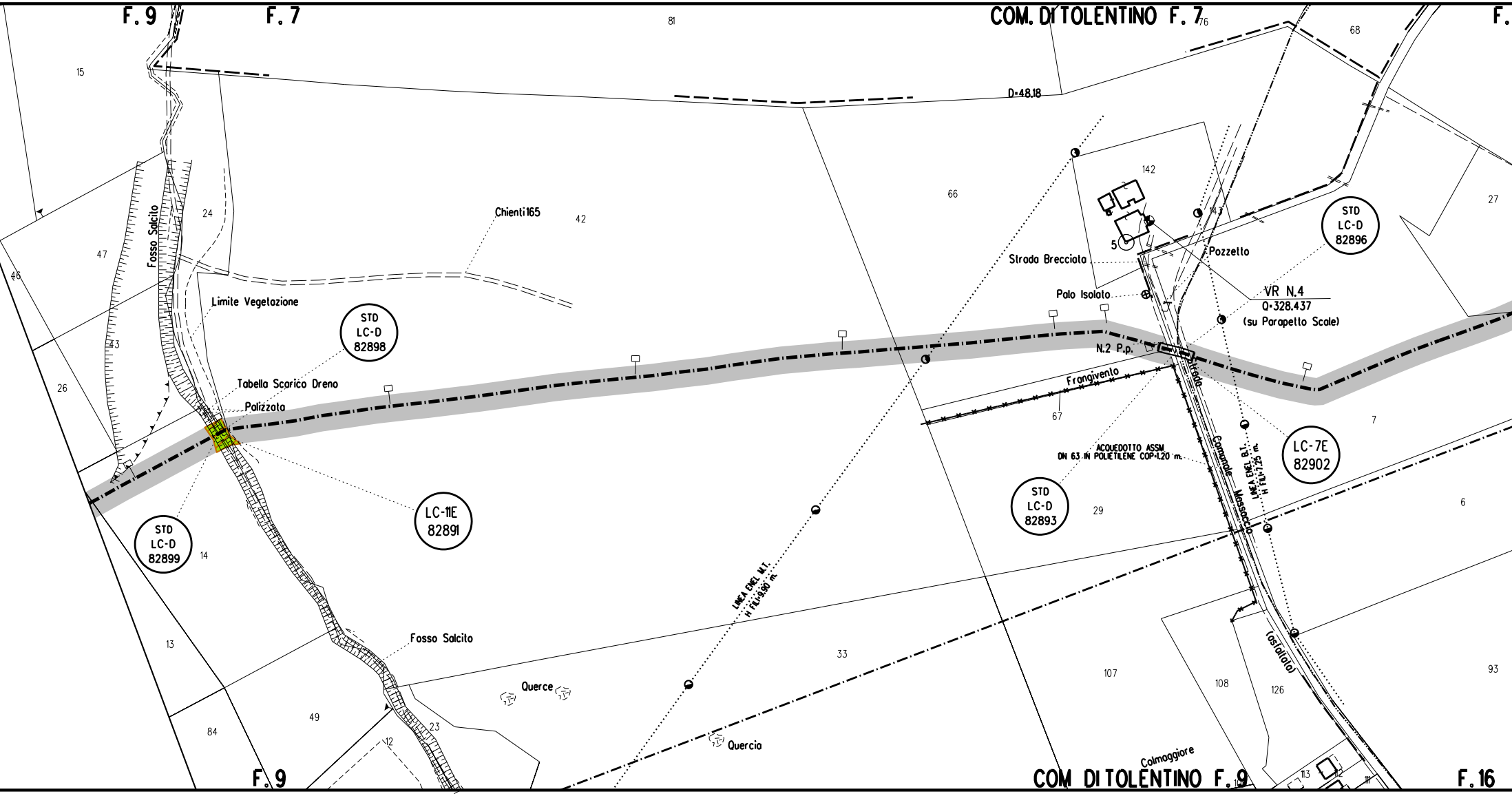
F. 9
F. 7
COM. DI TOLENTINO F. 7
F.
81
76
68
15
D=48.18
142
66
27
24
42
Chienti165
47
46
Fosso Salcito
143
5
Strada Brecciata
Pozzetto
STD
LC-D
82896
Palo Isolato
VR N.4
Q=328.437
(su Parapetto Scale)
Limite Vegetazione
STD
LC-D
82898
43
N.2 P.p.
Frangivento
Strada
Comunale
Massaccio
(asfaltato)
26
Tabella Scarico Dreno
Palizzata
67
7
LC-7E
82902
ACQUEDOTTO ASSM
DN 63 IN POLIETILENE COP=1.20 m.
LINEA ENEL B.T.
H FILI=7.25 m.
STD
LC-D
82893
29
6
LC-11E
82891
STD
LC-D
82899
14
LINEA ENEL M.T.
H FILI=9.90 m.
13
Fosso Salcito
33
107
108
126
93
Querce
49
84
12
23
Quercia
Colmaggiore
113
112
111
F. 9
COM DI TOLENTINO F. 9
F. 16

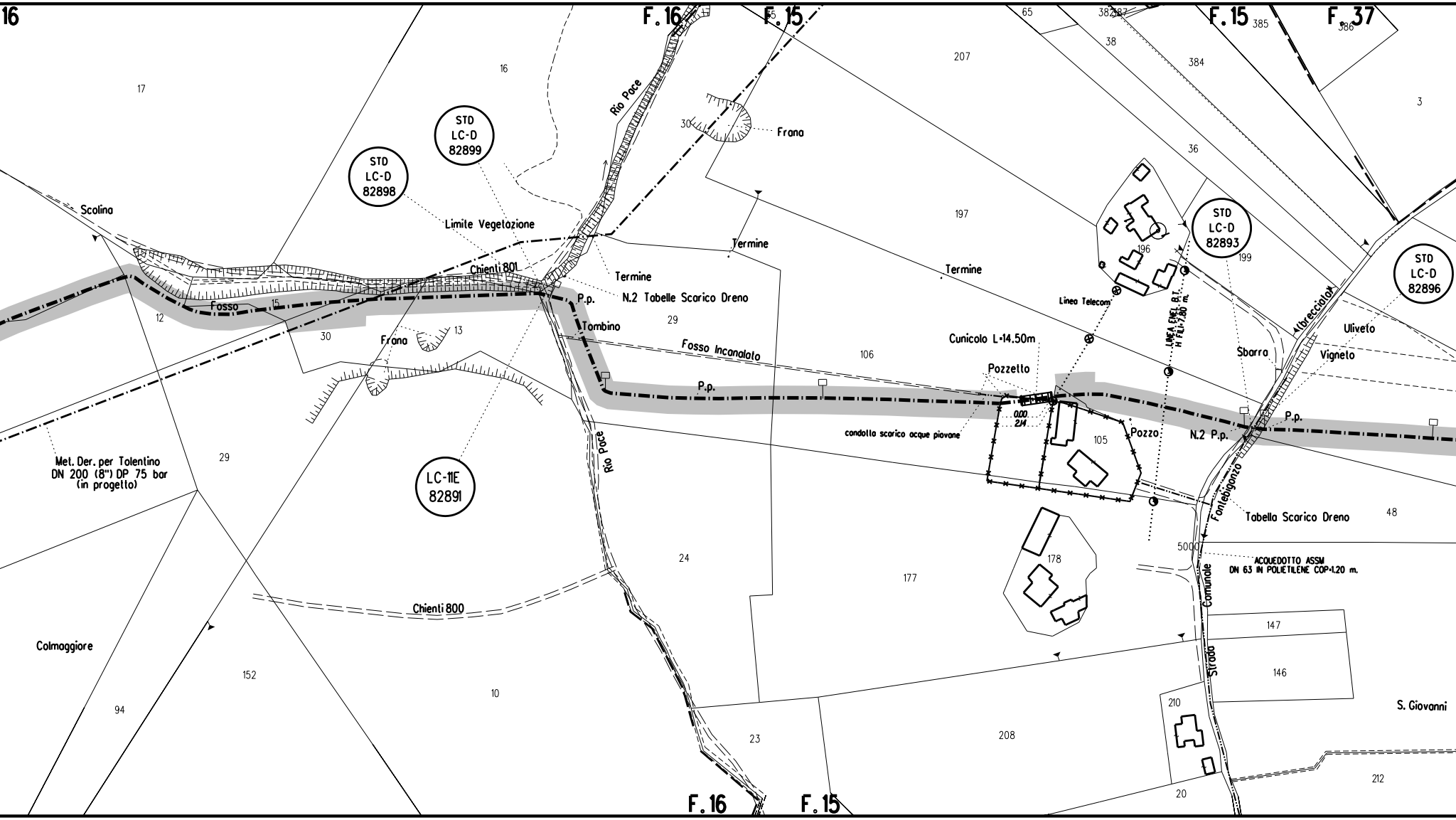
16
F. 16
F. 15
F. 15
F. 37
F. 16
F. 15
65
382
387
38
385
386
384
207
3
17
16
STD
LC-D
82899
STD
LC-D
82898
Rio Pace
30
Frana
36
197
Scolina
Limite Vegetazione
Termine
Termine
Chienti 801
Termine
N.2 Tabelle Scarico Dreno
196
STD
LC-D
82893
199
STD
LC-D
82896
Linea Telecom
LINEA ENEL B.T.
H FILI=7.80 m.
(breccialo)
Fosso
15
12
30
Frana
13
P.p.
29
Tombino
Fosso Incanalato
106
Cunicolo L=14.50m
Pozzetto
Sbarra
Uliveto
Vigneto
P.p.
0.00
2.14
condotta scarico acque piovane
105
Pozzo
N.2 P.p.
P.p.
Met. Der. per Tolentino
DN 200 (8") DP 75 bar
(in progetto)
29
LC-11E
82891
Rio Pace
Fontebigonzo
Tabella Scarico Dreno
48
5000
ACQUEDOTTO ASSM
DN 63 IN POLIETILENE COP=1.20 m.
24
178
177
Chienti 800
147
Comunale
Strada
146
Colmaggiore
152
94
10
210
23
208
S. Giovanni
212
20

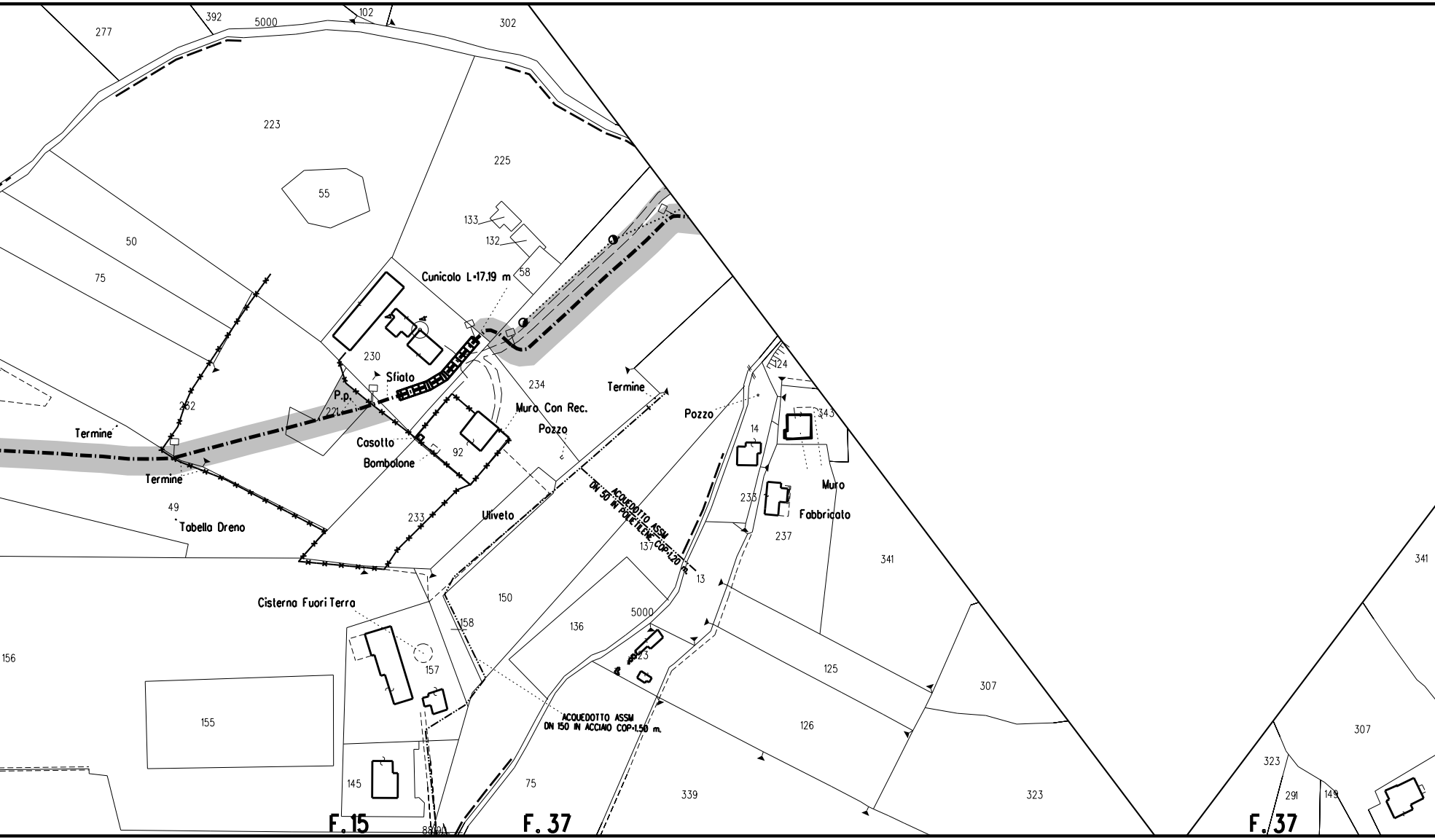
277
392
5000
102
302
223
225
55
133
132
58
50
75
Cunicolo L=17.19 m
230
Sfiato
P.p.
221
232
Termine
Termine
234
Termine
Pozzo
124
343
14
Muro Con Rec.
Pozzo
Casotto
Bombolone
92
49
Tabella Dreno
233
Uliveto
ACQUEDOTTO ASSM DN 50 IN POLIETILENE COP.1.20 m.
235
Muro
Fabbricato
237
137
13
341
341
Cisterna Fuori Terra
150
158
5000
136
23
125
307
156
157
155
ACQUEDOTTO ASSM DN 150 IN ACCIAIO COP.1.50 m.
126
307
145
75
339
323
323
291
149
F.15
F.37
F.37

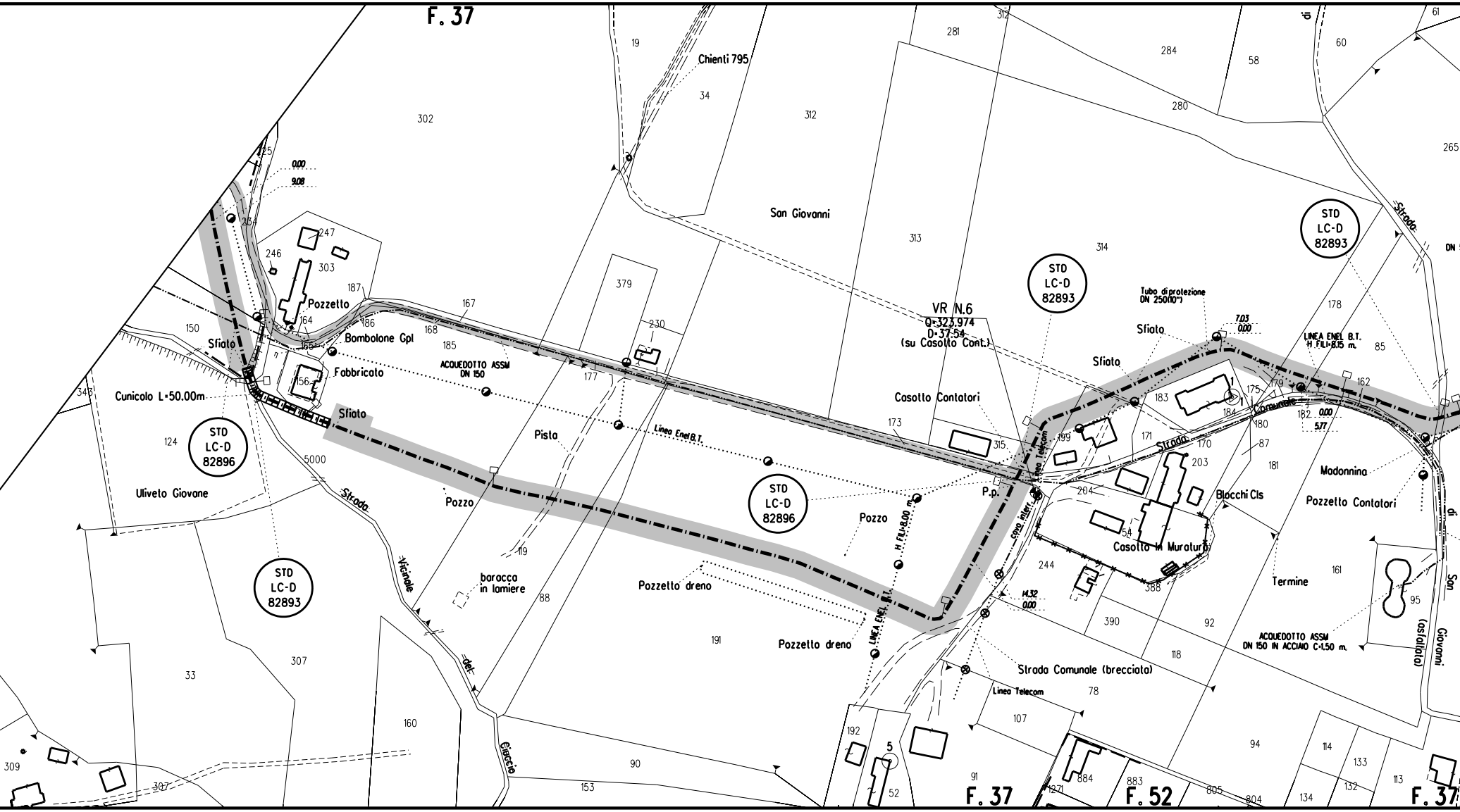
F. 37
Chienti 795
San Giovanni
VR N.6
Q=323.974
D=37.54
(su Casotto Cont.)
STD
LC-D
82893
STD
LC-D
82896
Tubo di protezione
DN 250(10")
LINEA ENEL B.T.
H FILI=8.15 m.
Sfiato
Pozzetto
Bombolone Gpl
Fabbricato
Cunicolo L=50.00m
ACQUEDOTTO ASSM
DN 150
Linea Enel B.T.
Pista
Pozzo
Uliveto Giovane
Strada Vicinale del Gaccio
baracca
in lamiere
Pozzetto dreno
Casotto Contatori
P.p.
Linea Telecom
H FILI=8.00 m.
LINEA ENEL B.T.
Strada Comunale (brecciata)
Casotto in Muratura
Blocchi Cls
Strada Comunale
Madonnina
Pozzetto Contatori
Termine
ACQUEDOTTO ASSM
DN 150 IN ACCIAIO C=1.50 m.
Strada di San Giovanni (asfaltata)
0.00
9.08
7.03
0.00
0.00
5.77
14.32
0.00
F. 37
F. 52
F. 37
5000
302
303
19
34
312
313
314
281
284
58
60
61
280
265
379
230
167
168
185
186
187
164
165
156
177
173
315
199
183
184
175
179
180
182
171
170
203
204
87
181
178
85
162
161
95
246
247
234
225
150
124
343
307
33
309
160
90
153
88
191
119
244
388
390
92
118
78
107
192
52
91
1271
884
883
805
804
94
114
133
132
134
113
5
1

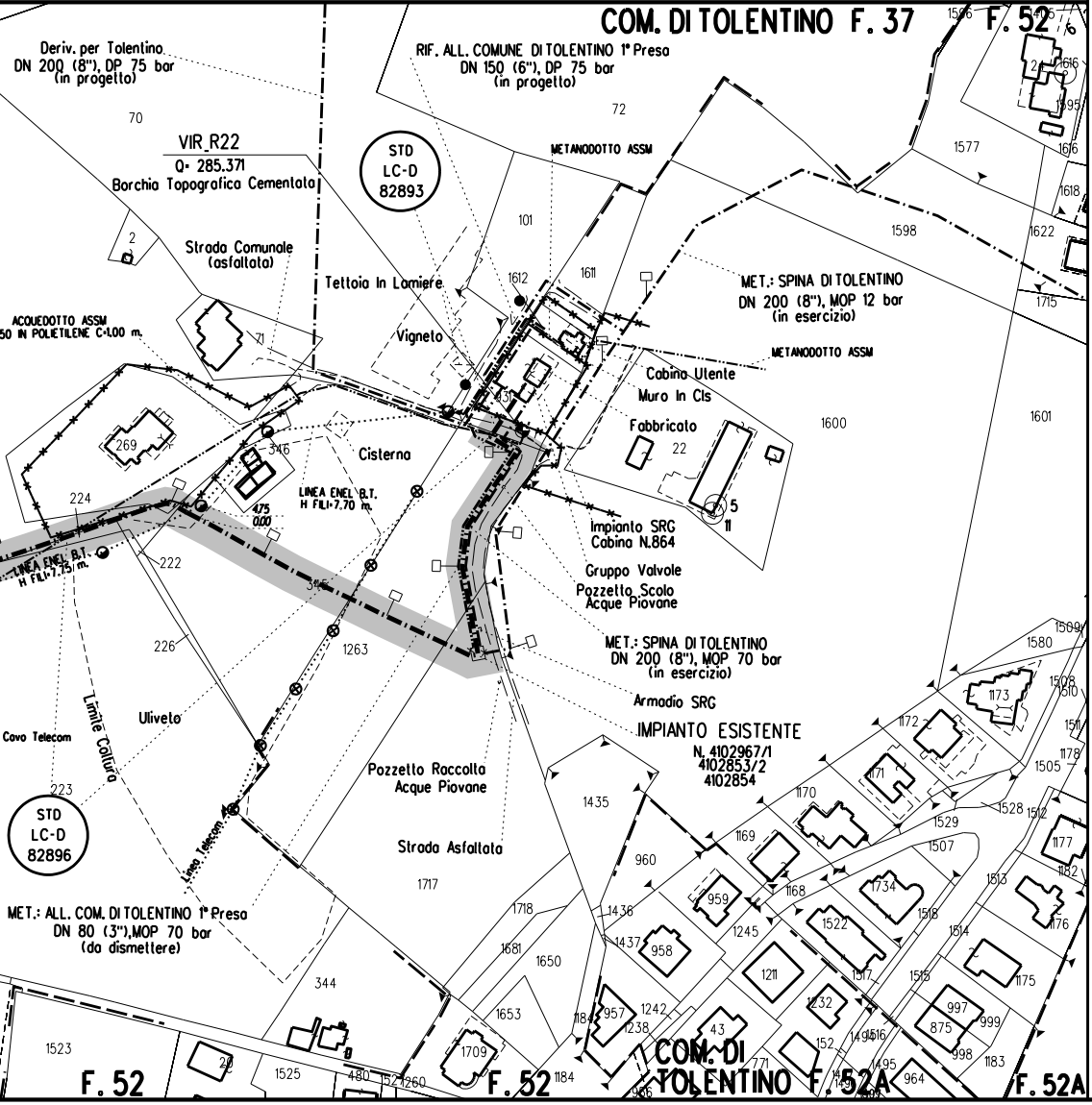
COM. DI TOLENTINO F. 37
F. 52
Deriv. per Tolentino
DN 200 (8"), DP 75 bar
(in progetto)
RIF. ALL. COMUNE DI TOLENTINO 1° Presa
DN 150 (6"), DP 75 bar
(in progetto)
VIR_R22
Q= 285.371
Borchia Topografica Cementata
STD
LC-D
82893
METANODOTTO ASSM
Strada Comunale
(asfaltata)
Tettoia In Lamiere
Vigneto
ACQUEDOTTO ASSM
50 IN POLIETILENE C=1.00 m.
MET.: SPINA DI TOLENTINO
DN 200 (8"), MOP 12 bar
(in esercizio)
METANODOTTO ASSM
Cabina Utente
Muro In Cls
Fabbricato
Cisterna
LINEA ENEL B.T.
H FILI=7.70 m.
LINEA ENEL B.T.
H FILI=7.75 m.
Impianto SRG
Cabina N.864
Gruppo Valvole
Pozzetto Scolo
Acque Piovane
MET.: SPINA DI TOLENTINO
DN 200 (8"), MOP 70 bar
(in esercizio)
Armadio SRG
IMPIANTO ESISTENTE
N. 4102967/1
4102853/2
4102854
Uliveto
Limite Coltura
Cavo Telecom
Linea Telecom
Pozzetto Raccolta
Acque Piovane
Strada Asfaltata
STD
LC-D
82896
MET.: ALL. COM. DI TOLENTINO 1° Presa
DN 80 (3"),MOP 70 bar
(da dismettere)
F. 52
F. 52
COM. DI
TOLENTINO F. 52A
F. 52A

LEGENDA

SIMBOLOGIA TEMATICA

- ▒ AREA DI OCCUPAZIONE TEMPORANEA
- 🟩 [n] INERBIMENTI [numero scheda di dettaglio]
- 🟥 APPORTO DI FIORUME
- ▨ [n] RIMBOSCHIMENTO CON PIANTAGIONE DIFFUSA [numero scheda di dettaglio]
- ░ MESSA A DIMORA DI ALBERI [h 1,5 - 2 metri]
- 🟩 ZSC
- 🟦 [n] IMPIANTI FUORI TERRA [numero scheda di dettaglio]

- METANODOTTO IN DISMISSIONE
- CONDOTTA IN TUBO DI PROTEZIONE
- CUNICOLO
- APPESANTIMENTO CONTINUO IN GUNITE
- PROTEZIONE MECCANICA GENERICA IN CALCESTRUZZO
- METANODOTTI IN PROGETTO / IN ESERCIZIO / IN COSTRUZIONE
- TRATTO DI TUBAZIONE ESISTENTE DA MANTENERE IN ESERCIZIO

DISEGNI DI RIFERIMENTO	N.

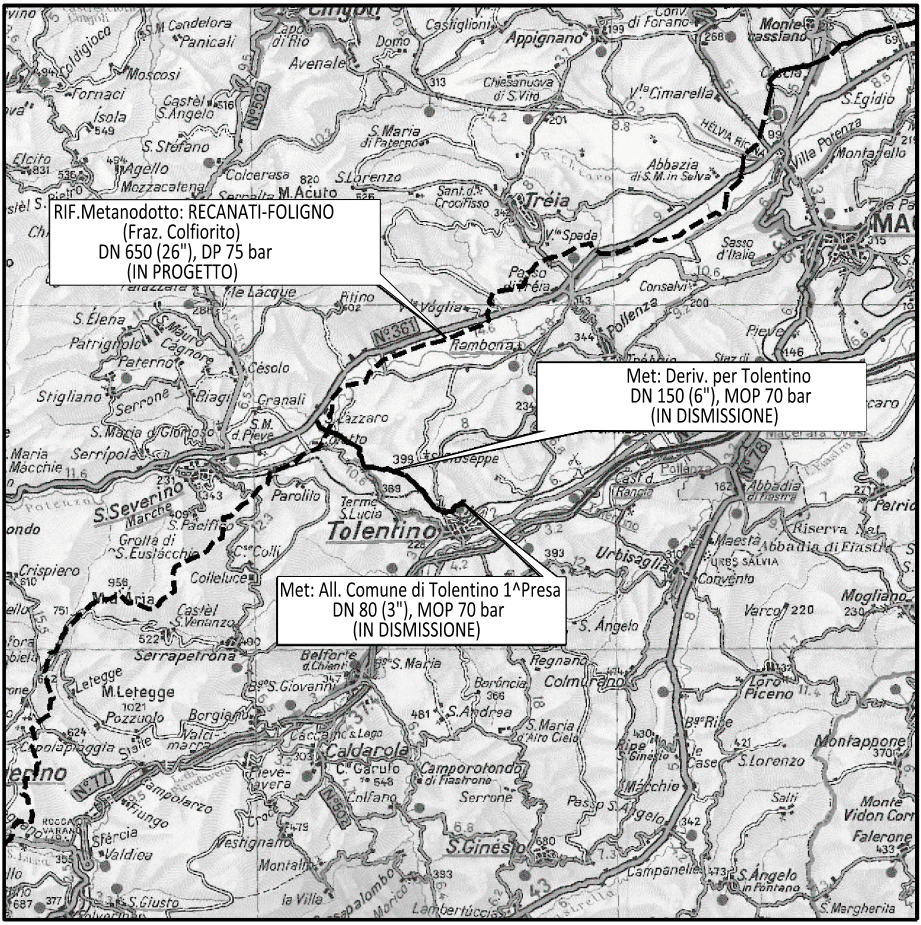
Cingoli
S.M. Candelora
Panicali
Moscosi
Fornaci
Castel S.Angelo
Isola
S.Stefano
Aggello
Mozzacatena
Colcerasa
S.Lorenzo
M.Acuto
Avenale
Domo
Castiglioni
Appignano
Chiesanuova di S.Vito
V.la Cimarella
S.Maria di Paterno
Abbazia di S.M. in Selva
Treia
Sant.d.S. Crocifisso
V. Spada
Passo di Treia
Vóglia
Rambona
Pollenza
Consalvi
Sasso d'Italia
Monte Cassiano
S.Egidio
Villa Potenza
Montanello
Maceratesi
S.Elena
Patrignolo
Paterno
Cèsolo
Stigliano
Serrone
Biagi
Granali
S.Maria d'Ortignano
S.M. d.Pieve
Lazzaro
Serripola
S.Severino Marche
S.Pacifico
Grotta di S.Eustacchio
Parolito
Terme S.Lucia
Tolentino
S.Giuseppe
Casa d. Rancia
Abbadia di Fiastra
Riserva Nat. Abbadia di Fiastra
Urbisaglia
Convento
Maesta
Mogliano
Petriolo
Vercò
Crispiero
Colleluce
Castel S.Venanzo
Serrapetrona
Belforte d.Chienti
S.Maria
S.Giovanni
Letegge
M.Letegge
Pozzuolo
Borgiano
Valcimarra
Barìncia
S.Andrea
S.Maria d'Alto Cielo
Regnano
Colmurano
Loro Piceno
B.go Rifle
Montappone
Caccamo
Caldarola
C.Garulo
Camporotondo di Fiastrone
Serrone
Ripe S.Ginesio
Passo S.Angelo
S.Lorenzo
Salti
Monte Vidon Corrado
Falerone
Pievefavera
Campolarzo
Frungo
Sfercia
Valdiea
Croce
Vestignano
Montalto
Colfano
S.Ginesio
Campanelle
S.Angelo in Pontano
S.Margherita
La Villa
Palombo
Lambertucci
S.Giusto
Elcito
N°361
N°77
N°78
N°502

RIF.Metanodotto: RECANATI-FOLIGNO
(Fraz. Colfiorito)
DN 650 (26"), DP 75 bar
(IN PROGETTO)

Met: Deriv. per Tolentino
DN 150 (6"), MOP 70 bar
(IN DISMISSIONE)

Met: All. Comune di Tolentino 1^Presa
DN 80 (3"), MOP 70 bar
(IN DISMISSIONE)

COROGRAFIA **SCALA 1:200000**

0	APRILE 2022	EMISSIONE	TARINI	RAGGI	STEFANI
Rev.	DATA	DESCRIZIONE	ELABORATO	VERIFICATO	APPROVATO

CLIENTE snam

PROGETTISTA SAIPEM

WBS CLIENTE
NR/19136/R-L07
COD. TEC. 9113550
COMM. SAIPEM 023113-070

UNITA'
300

Met. Derivazione per TOLENTINO
DN 150 (6") MOP 70 bar

DISEGNO
LB-23E-82903

REVISIONE 0

PROGETTO DISMISSIONI
PLANIMETRIA CATASTALE CON PROGETTO DI RIPRISTINO VEGETAZIONALE

FG. DI

SCALA 1:2000

Il presente disegno e' di proprieta' aziendale - La societa' tutelera' i propri diritti a termine di legge.