DATI TECNICI FUNZIONALI

INERBIMENTI [numero scheda di dettaglio]	🟩 s.d. n.1
APPORTO DI FIORUME	
RIMBOSCHIMENTO [numero s. di d.]	▨ s.d. n.1
MESSA A DIMORA DI ALBERI [h 1,5 - 2 metri]	
SITI N2000 [codice]	
IMPIANTO [numero scheda]	

CONFINI AMMINISTRATIVI

DATI CARATTERISTICI

DATI DI COSTRUZIONE

PRESSIONE DI PROGETTO 75 bar
PRESSIONE MASSIMA DI ESERCIZIO (MOP) 70.0 bar
FATTORE DI SICUREZZA K=1.75
DIAMETRO PREVALENTE = 250 (DN)

REALIZZATO IN CONFORMITA' AL D.M 80.0 (DN)

RIVESTIMENTO GIUNTI DI SALDATURA

DATI GENERALI

DN 250 SP 6.35 [API]

LUNGHEZZA TOTALE IMPIANTO 6227.45 m

FASE EMISSIONE

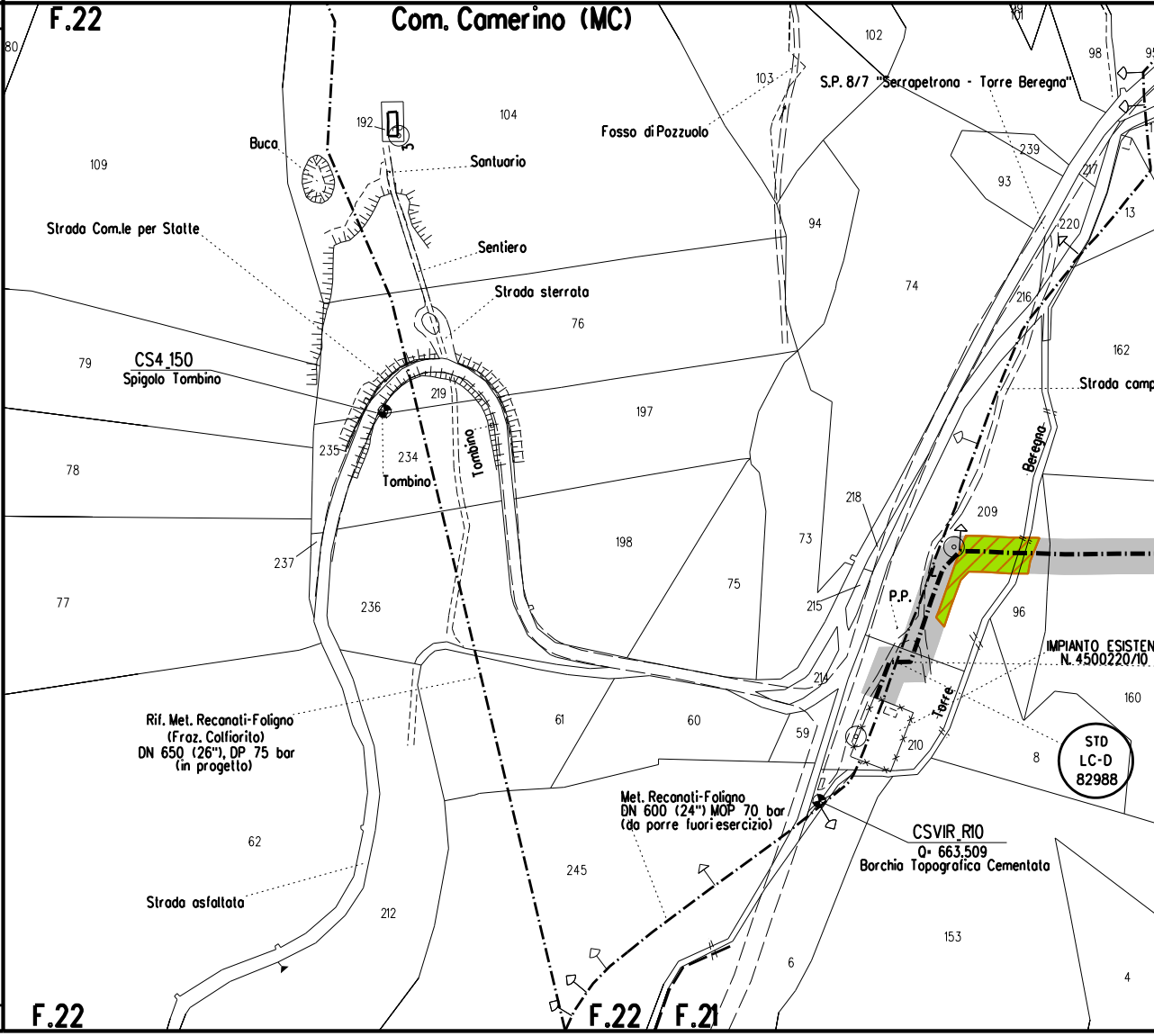
F.22
Com. Camerino (MC)
80
109
192
104
Buca
Santuario
Fosso di Pozzuolo
103
102
101
98
95
S.P. 8/7 "Serrapetrona - Torre Beregna"
239
93
217
13
220
94
Strada Com.le per Statte
Sentiero
Strada sterrata
76
74
216
162
Strada camp
79
CS4_150
Spigolo Tombino
219
197
Beregna
78
235
234
Tombino
Tombino
218
209
73
198
237
77
236
75
215
P.P.
96
IMPIANTO ESISTEN
N. 4500220/10
214
Torre
160
Rif. Met. Recanati-Foligno
(Fraz. Colfiorito)
DN 650 (26"), DP 75 bar
(in progetto)
61
60
59
210
8
STD
LC-D
82988
Met. Recanati-Foligno
DN 600 (24") MOP 70 bar
(da porre fuori esercizio)
CSVIR_R10
Q= 663.509
Borchia Topografica Cementata
62
245
Strada asfaltata
212
153
6
4
F.22
F.22
F.21

CONFINI AMMINISTRATIVI

s.d. n.2

s.d. n.2

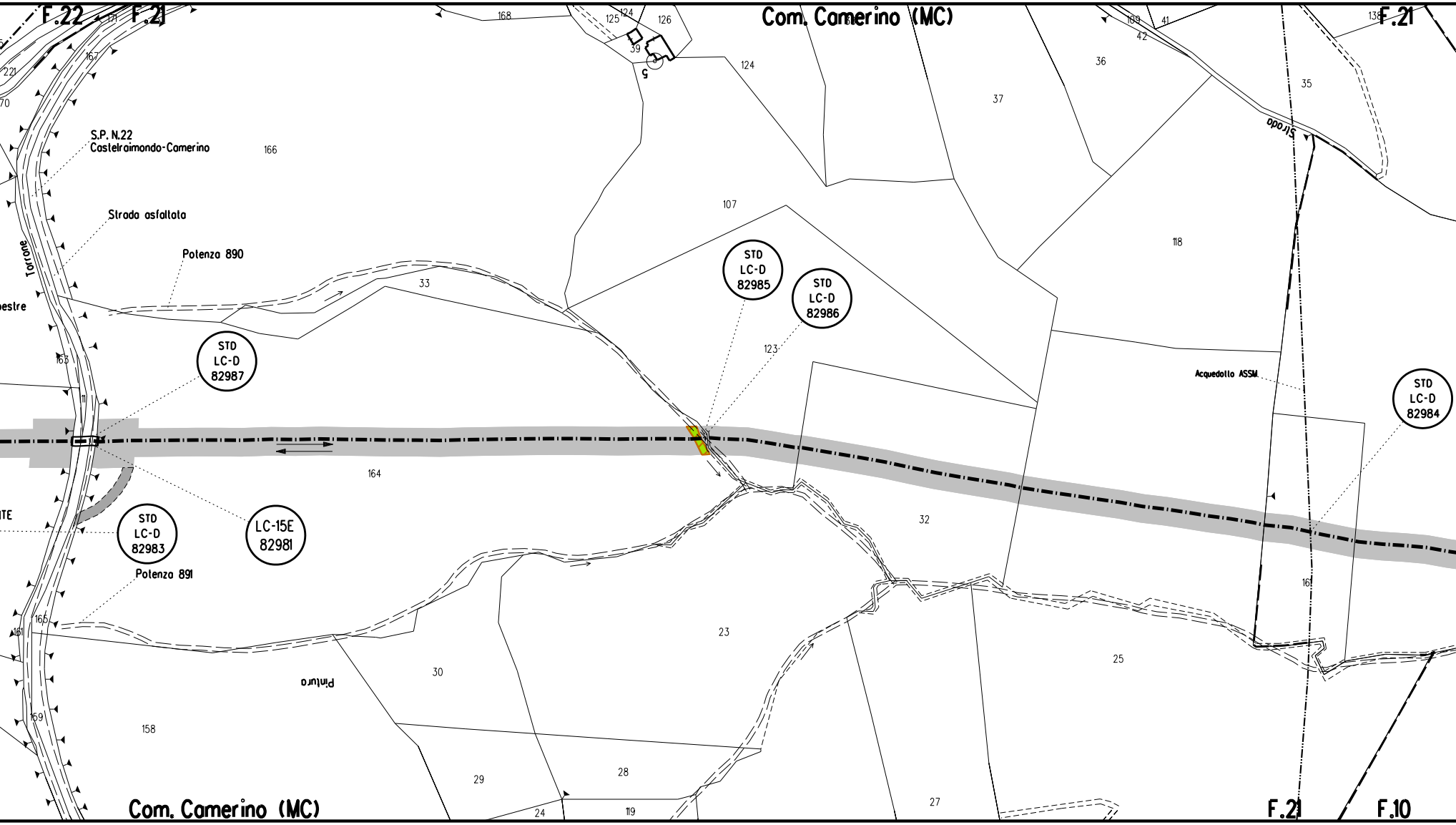
F.22
F.21
Com. Camerino (MC)
S.P. N.22
Castelraimondo-Camerino
Strada asfaltata
Polenza 890
Torrone
STD
LC-D
82987
STD
LC-D
82985
STD
LC-D
82986
STD
LC-D
82984
STD
LC-D
82983
LC-15E
82981
Polenza 891
Pintura
Strada
Acquedotto ASSM.
168
125
124
126
39
5
124
36
37
35
109
42
41
138
166
107
118
33
123
164
32
23
30
158
25
16
29
28
24
119
27
221
70
167
171
163
11
165
161
159
F.21
F.10
Com. Camerino (MC)

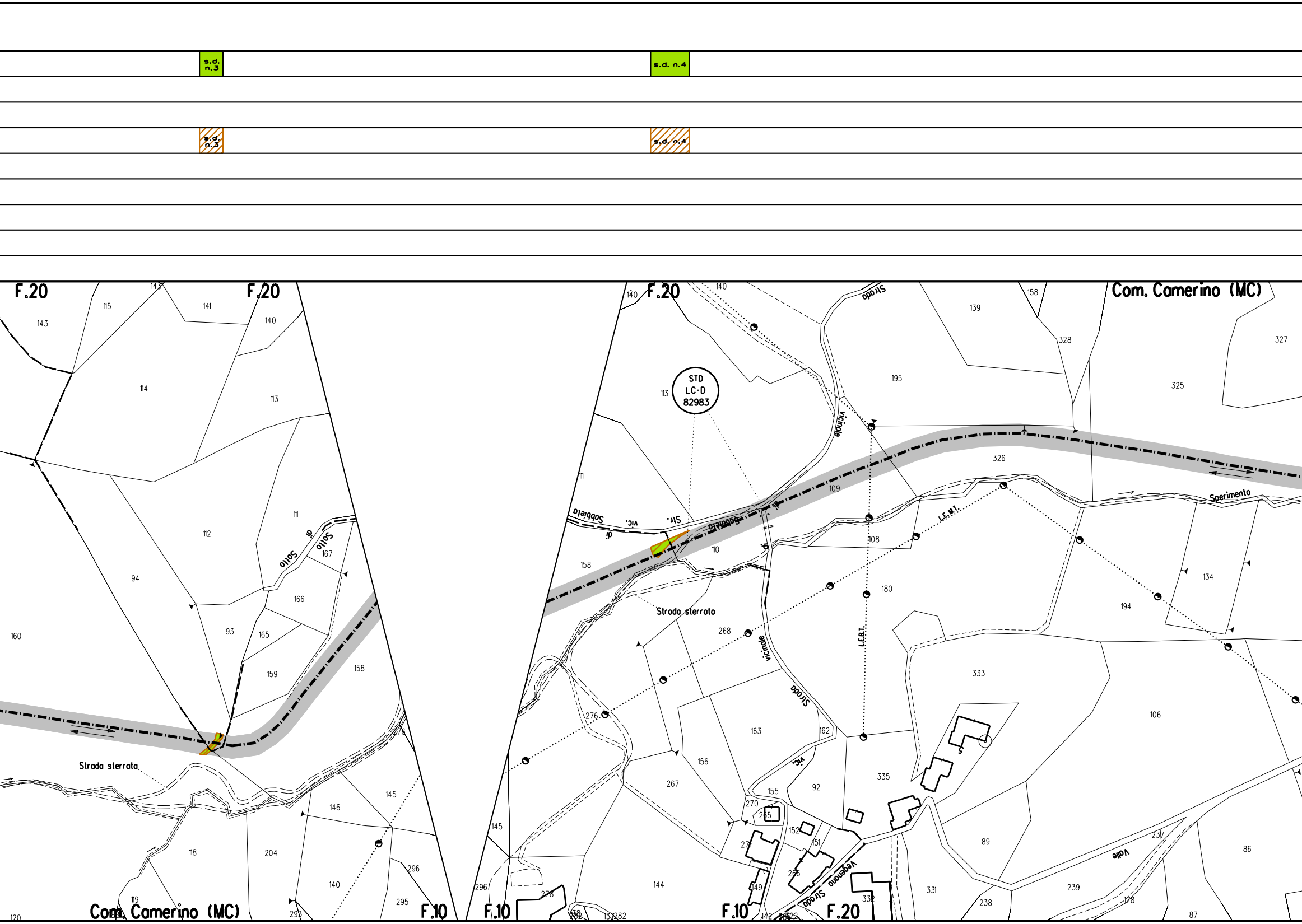
s.d. n.3
s.d. n.4
s.d. n.3
s.d. n.4
F.20
F.20
Com. Camerino (MC)
F.10
F.20
Com. Camerino (MC)
F.10
F.10
F.20
STD
LC-D
82983
Str. vic. di Sobieto
Str. di Sotto
Strada sterrata
Strada sterrata
Strada vicinale
Strada vicinale
vic.
Strada Vegenna
Valle
Sperimento
L.E.M.T.
L.E.B.T.
143
115
141
140
114
113
112
111
94
93
160
167
166
165
159
158
276
145
146
118
204
140
296
295
119
120
293
113
140
139
158
328
327
325
195
326
109
110
108
180
194
134
268
333
106
276
163
162
156
267
155
270
92
335
152
151
89
237
86
239
331
238
178
87
144
296
278
145
149
142
332

🟩 s.d. n.5

▨ s.d. n.5

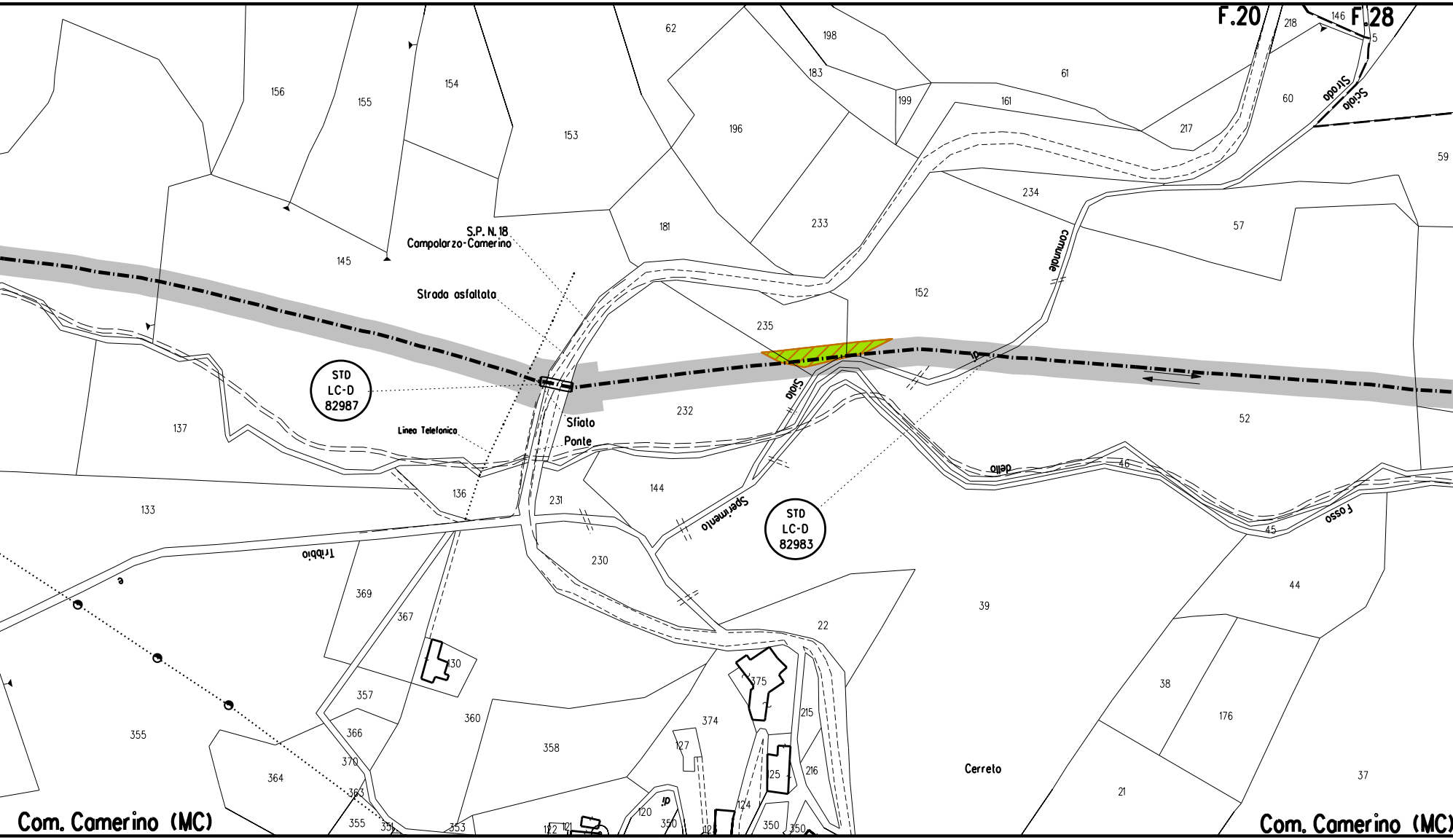
F.20
F.28
S.P. N. 18
Campolarzo-Camerino
Strada asfaltata
STD
LC-D
82987
Linea Telefonica
Sfiato
Ponte
STD
LC-D
82983
Strada
Sciola
Comunale
Sciola
della
Fosso
Sperimento
Tribbio
Cerreto
Com. Camerino (MC)
Com. Camerino (MC)
62
198
183
199
61
161
146
218
5
60
217
59
156
155
154
153
196
181
233
234
57
145
152
235
232
137
52
46
45
44
136
231
144
133
230
22
39
369
367
130
357
375
360
374
215
358
127
216
38
176
355
366
370
364
363
125
124
120
350
350
350
355
351
353
122
121
21
37

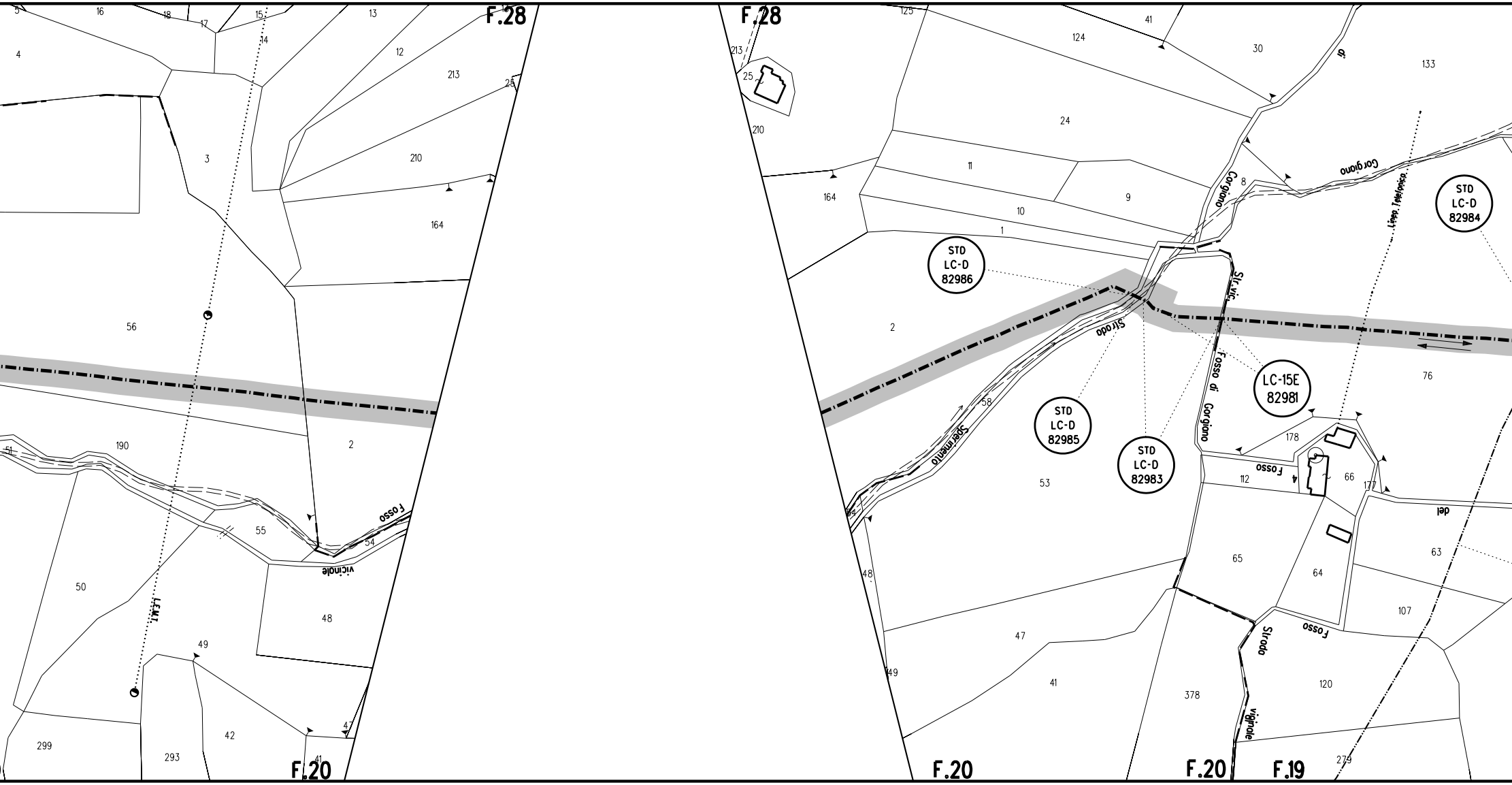
F.28
F.28
STD
LC-D
82986
STD
LC-D
82984
LC-15E
82981
STD
LC-D
82985
STD
LC-D
82983
Strada
Sperimento
Str. vic.
Fosso di Gorgiano
Gorgiano
Gorgiano
di
Linea Telefonica
Fosso
Fosso
del
Fosso
Strada
vicinale
Fosso
vicinale
L.E.M.1
F.20
F.20
F.20
F.19

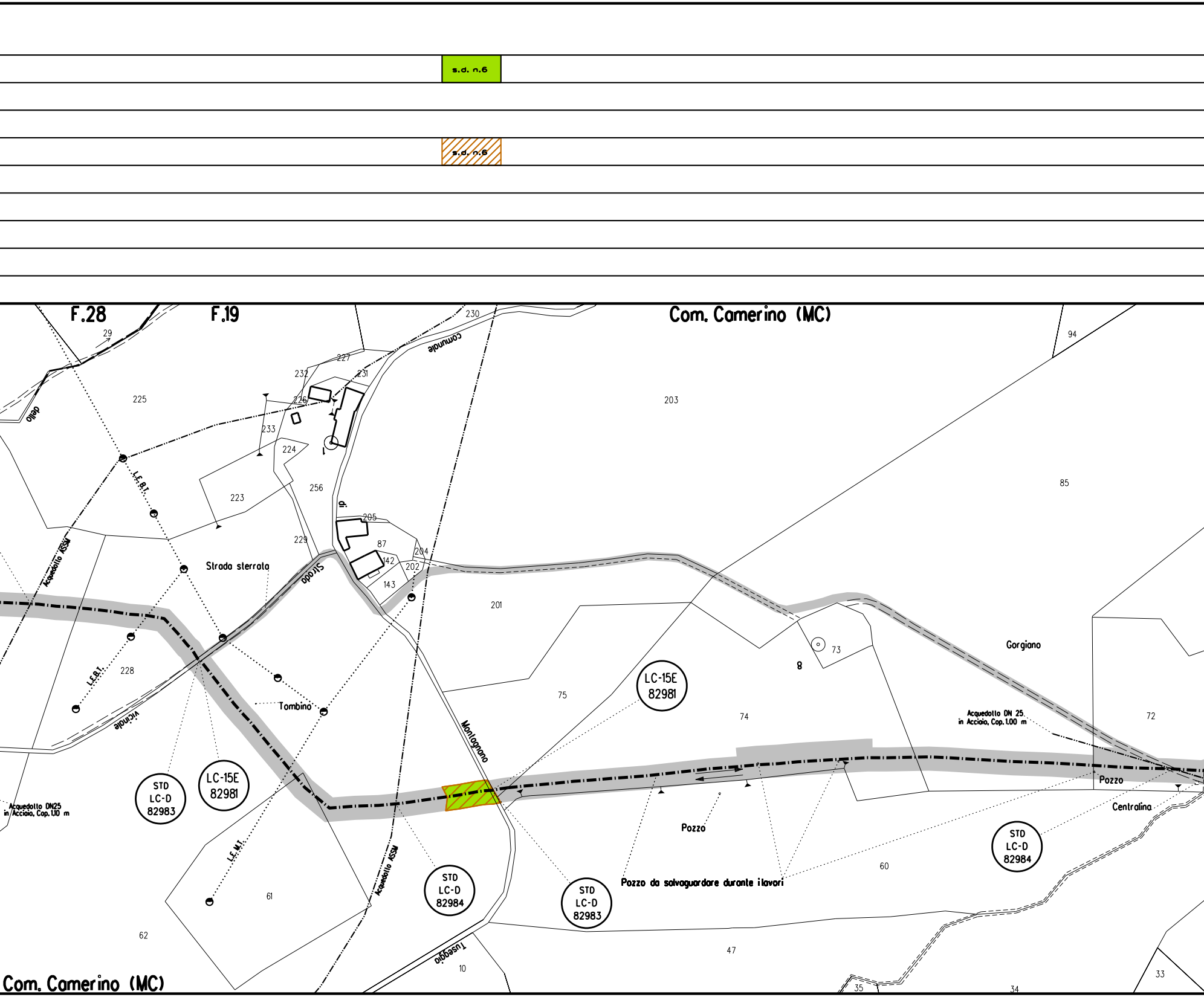
s.d. n.6
s.d. n.6
F.28
F.19
Com. Camerino (MC)
29
225
dello
232
227
231
226
233
224
223
256
230
comunale
203
94
85
di
205
87
204
142
202
143
229
Strada sterrata
Strada
201
L.E.B.T.
Acquedotto ASSM
228
L.E.B.T.
vicinale
Tombino
75
74
73
8
LC-15E
82981
Montagnano
Gorgiano
Acquedotto DN 25
in Acciaio, Cop. 1.00 m
72
Pozzo
Centralina
STD
LC-D
82983
LC-15E
82981
Acquedotto DN25
in Acciaio, Cop. 1.10 m
L.E.M.T.
61
62
Acquedotto ASSM
STD
LC-D
82984
STD
LC-D
82983
Pozzo
Pozzo da salvaguardare durante i lavori
60
STD
LC-D
82984
47
Tuseggio
10
35
34
33
Com. Camerino (MC)

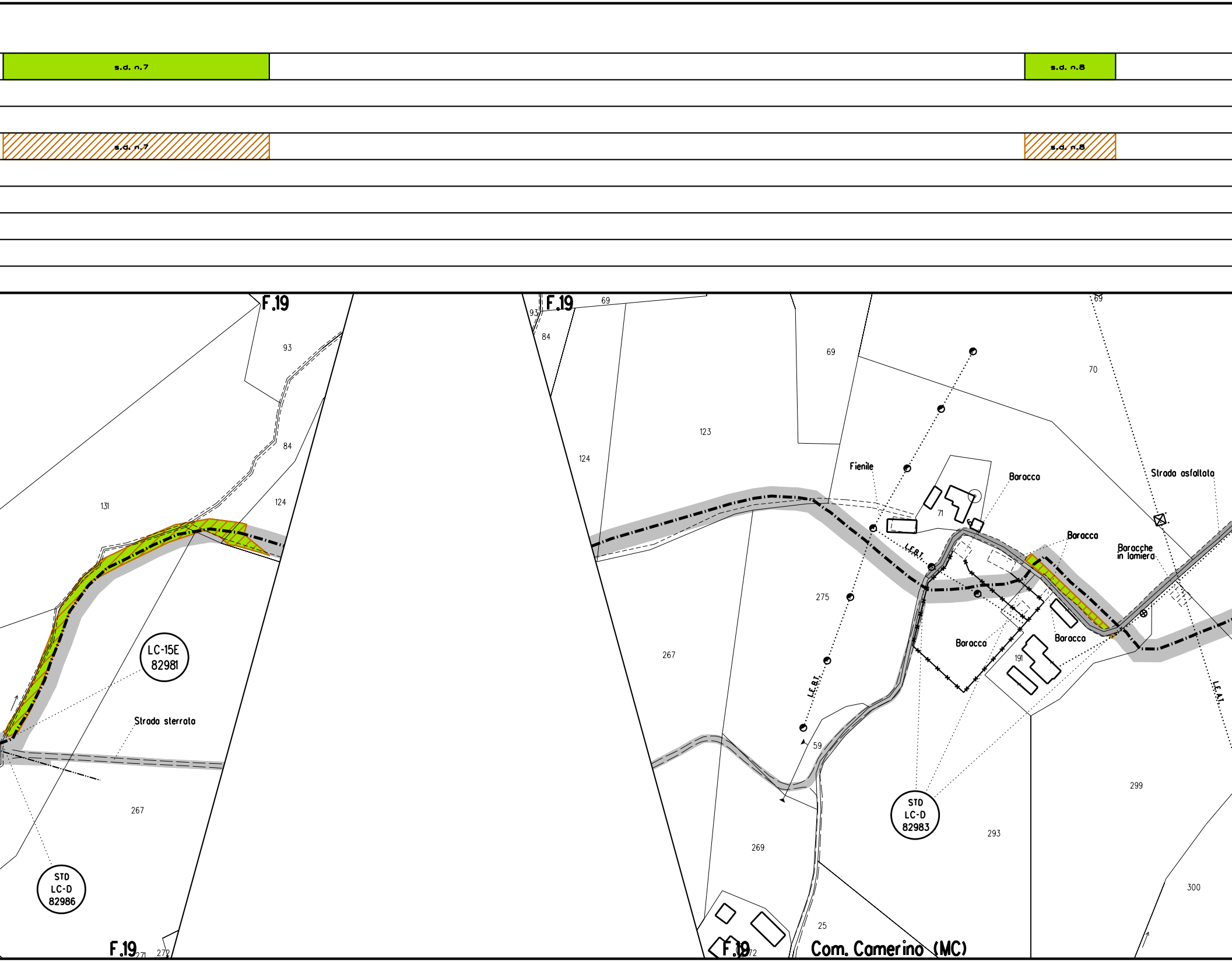
s.d. n.7
s.d. n.8
s.d. n.7
s.d. n.8
F.19
93
84
124
131
LC-15E
82981
Strada sterrato
267
STD
LC-D
82986
F.19
271
272
F.19
69
93
84
124
123
69
70
69
Fienile
Baracca
Strada asfaltata
71
L.E.B.T.
Baracca
Baracche
in lamiera
275
267
Baracca
Baracca
191
L.E.B.T.
L.E.A.T.
59
STD
LC-D
82983
299
293
269
300
25
F.19
272
Com. Camerino (MC)

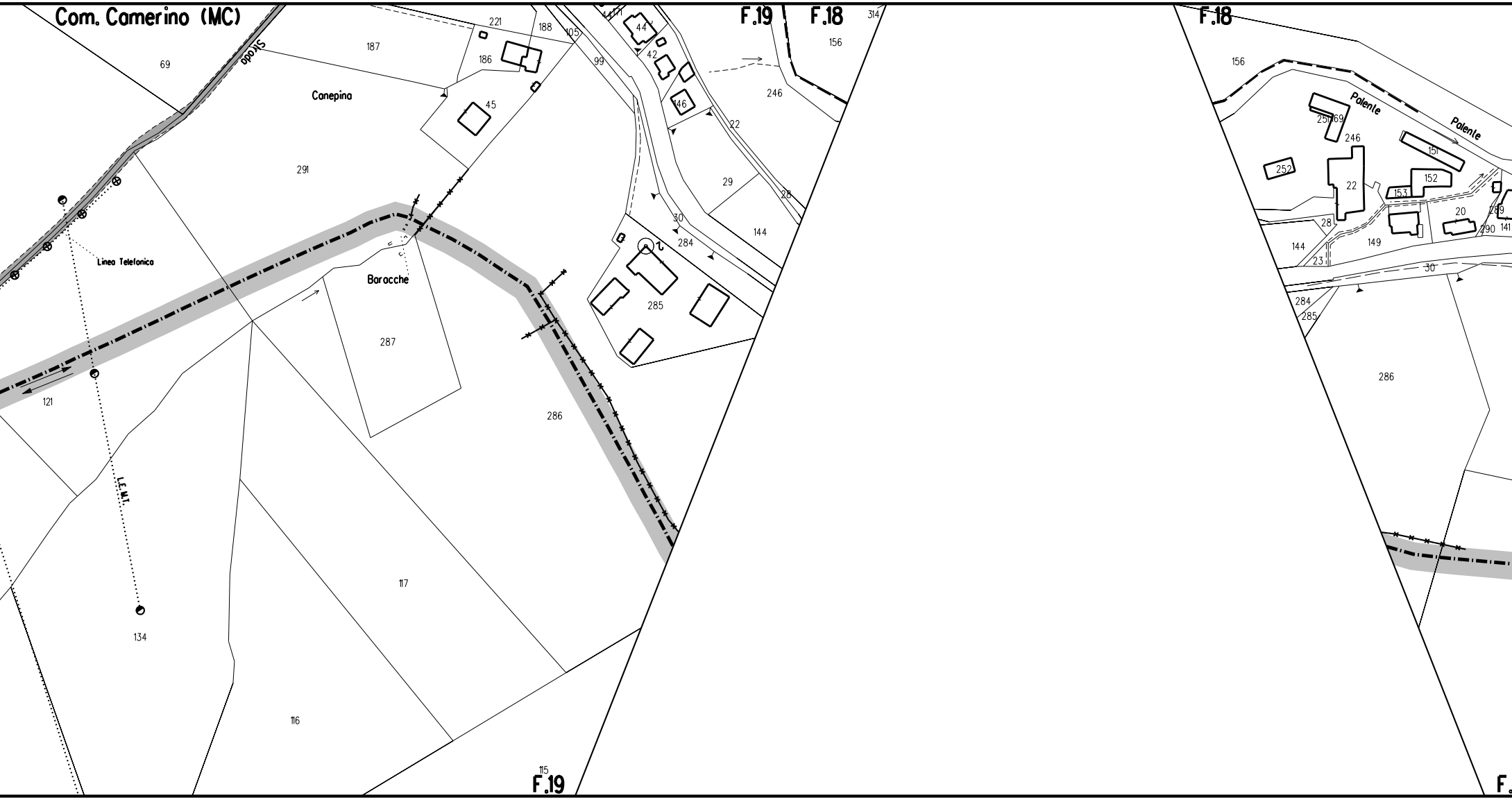
Com. Camerino (MC)
F.19
F.18
F.18
314
156
156
69
Strada
187
221
188
105
186
99
44
42
146
45
Canepina
246
22
29
28
144
291
30
284
285
Linea Telefonica
Baracche
287
286
121
L.E.M.T.
117
134
116
115
F.19
Palente
Palente
251
169
246
151
252
22
152
153
28
20
289
290
141
144
149
23
30
284
285
286
F.

s.d. n.9

s.d. n.9

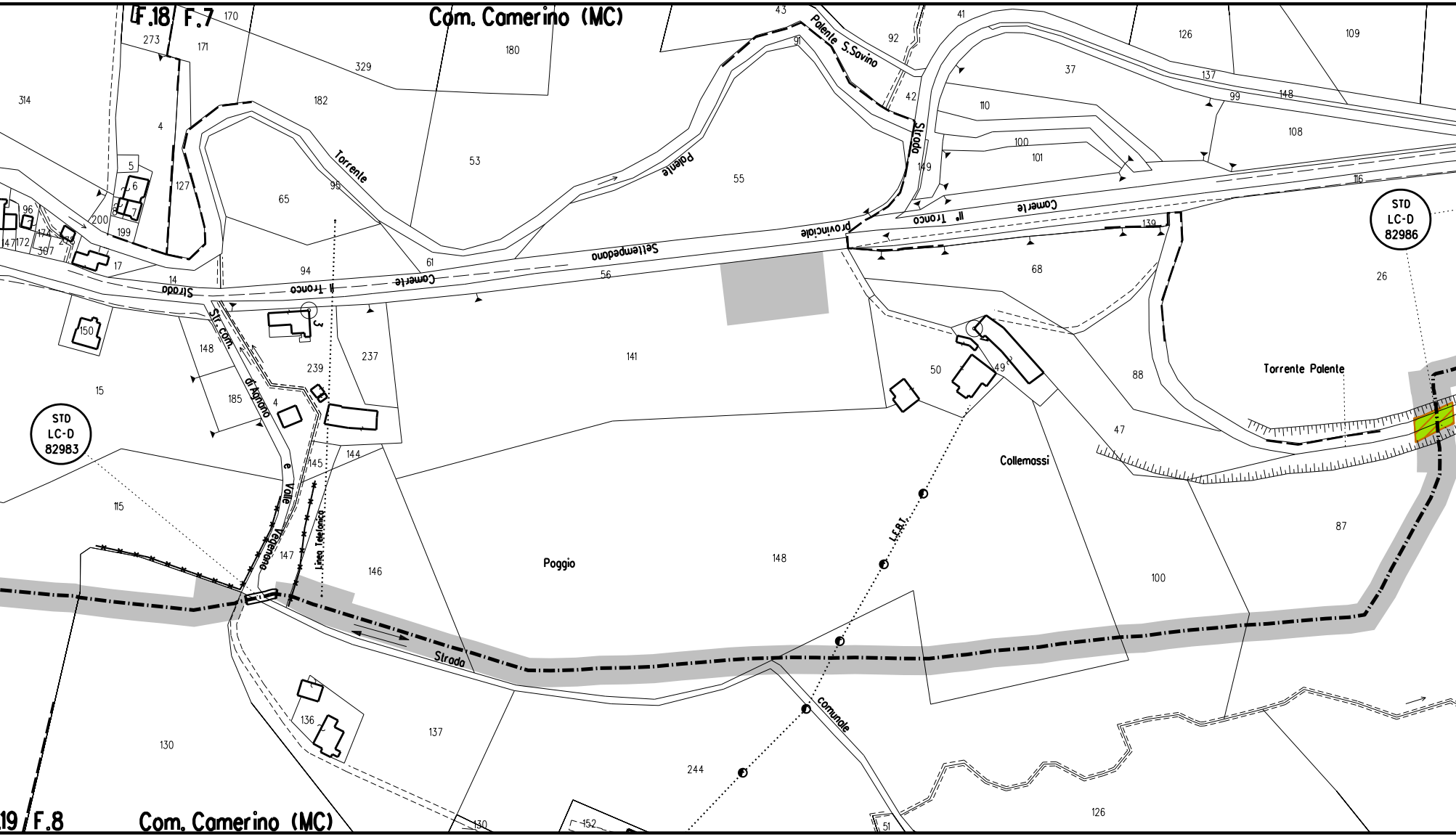

F.18
F.7
Com. Camerino (MC)
Torrente
Palente
Palente S.Savino
Strada
provinciale
II° Tronco
Camerte
Sellempedana
Strada
II Tronco
Camerte
Str. Com.
di Agnano
e Valle
Vegenona
Linea Telefonica
L.E.B.T.
Collemassi
Poggio
Torrente Palente
Strada
comunale
STD
LC-D
82983
STD
LC-D
82986
19
F.8
Com. Camerino (MC)

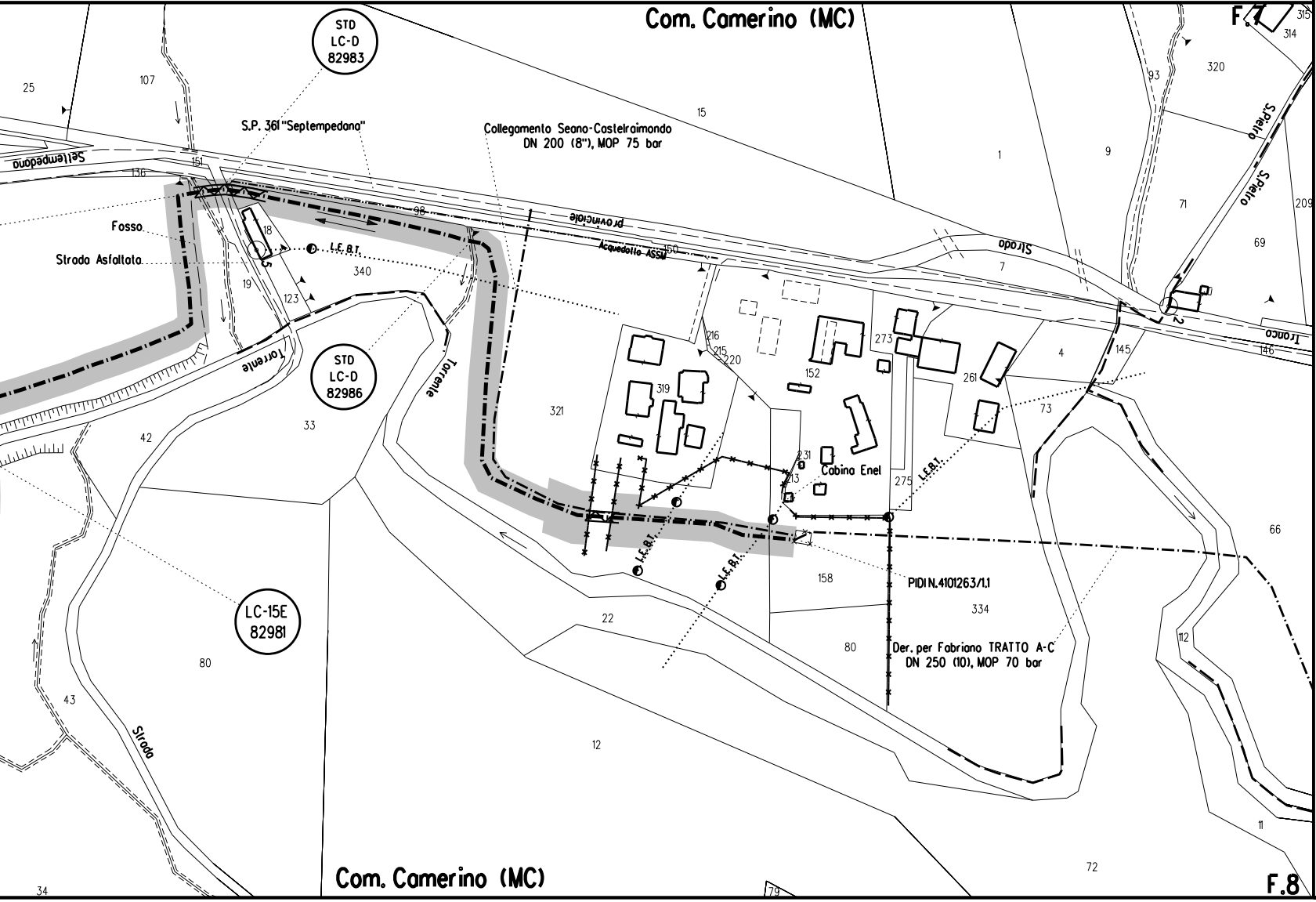
Com. Camerino (MC)
STD
LC-D
82983
S.P. 361 "Septempedana"
Collegamento Seano-Castelraimondo
DN 200 (8"), MOP 75 bar
Settempedana
Fosso
Strada Asfaltata
L.E.B.T.
Provinciale
Acquedotto ASSM
Strada
S.Pietro
S.Pietro
Tronco
Torrente
Torrente
STD
LC-D
82986
LC-15E
82981
Cabina Enel
L.E.B.T.
L.E.B.T.
L.E.B.T.
PIDI N.4101263/1.1
Der. per Fabriano TRATTO A-C
DN 250 (10), MOP 70 bar
Strada
F.7
F.8
Com. Camerino (MC)
25
107
151
136
98
15
1
9
93
320
315
314
71
209
69
18
19
340
123
150
7
2
146
145
4
216
215
220
273
152
261
319
321
73
42
33
231
213
275
158
334
80
22
66
112
80
43
12
11
72
34
79

LEGENDA

SIMBOLOGIA

▒

🟩 [n]

🟥

▨ [n]

░

🟩

🟦 [n]

DISEGNI DI RIFERIMENTO	N.

TEMATICA

AREA DI OCCUPAZIONE TEMPORANEA

INERBIMENTI [numero scheda di dettaglio]

APPORTO DI FIORUME

RIMBOSCHIMENTO CON PIANTAGIONE DIFFUSA
[numero scheda di dettaglio]

MESSA A DIMORA DI ALBERI
[h 1,5 - 2 metri]

ZSC

IMPIANTI FUORI TERRA
[numero scheda di dettaglio]

METANODOTTO IN DISMISSIONE

CONDOTTA IN TUBO DI PROTEZIONE

CUNICOLO

APPESANTIMENTO CONTINUO IN GUNITE

PROTEZIONE MECCANICA GENERICA IN CALCESTRUZZO

METANODOTTI IN PROGETTO / IN ESERCIZIO / IN COSTRUZIONE

TRATTO DI TUBAZIONE ESISTENTE DA MANTENERE IN ESERCIZIO

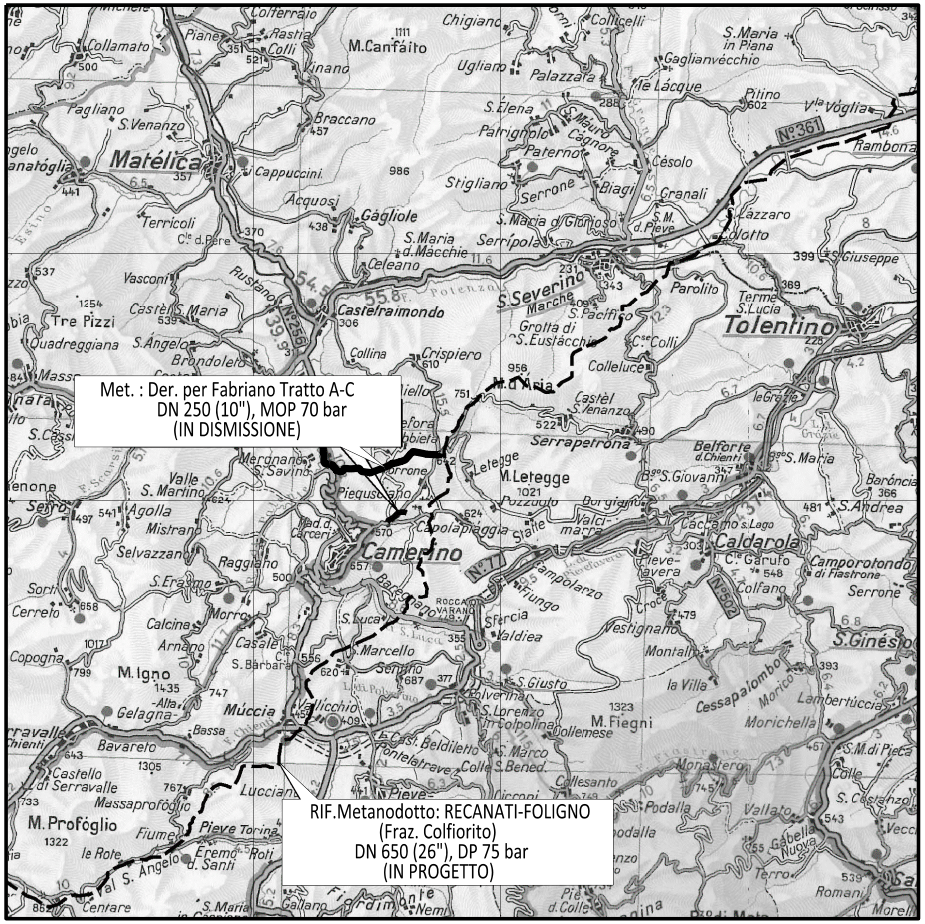
Matélica
Camerino
S.Severino Marche
Tolentino
Caldarola
Belforte d.Chienti
Castelraimondo
Pieve Torina
Muccia
Serravalle di Chienti
M.Igno
M.Letegge
M.Fiegni
M.Profóglio
N.361
N.77
N.256

Met. : Der. per Fabriano Tratto A-C
DN 250 (10"), MOP 70 bar
(IN DISMISSIONE)

RIF.Metanodotto: RECANATI-FOLIGNO
(Fraz. Colfiorito)
DN 650 (26"), DP 75 bar
(IN PROGETTO)

COROGRAFIA **SCALA 1:200000**

0	APRILE 2022	EMISSIONE	TARINI	RAGGI	STEFANI
Rev.	DATA	DESCRIZIONE	ELABORATO	VERIFICATO	APPROVATO

CLIENTE snam

PROGETTISTA SAIPEM

WBS CLIENTE
NR/19136/R-L18
COD. TEC. 9113643
COMM. SAIPEM 023113-070

UNITA' 300

Met.: Deriv. per Fabriano Tratto A-C
DN 250 (10") MOP 70 bar
da Km 0.00 a PIDI 4101263/1.1

DISEGNO LB-23E-82990

REVISIONE 0

PROGETTO DISMISSIONI
PLANIMETRIA CATASTALE CON PROGETTO DI RIPRISTINO VEGETAZIONALE

FG. DI

SCALA 1:2000

Il presente disegno e' di proprieta' aziendale - La societa' tutelera' i propri diritti a termine di legge.