Planimetria su Ortofoto Ante Operam - Scala 1:2000

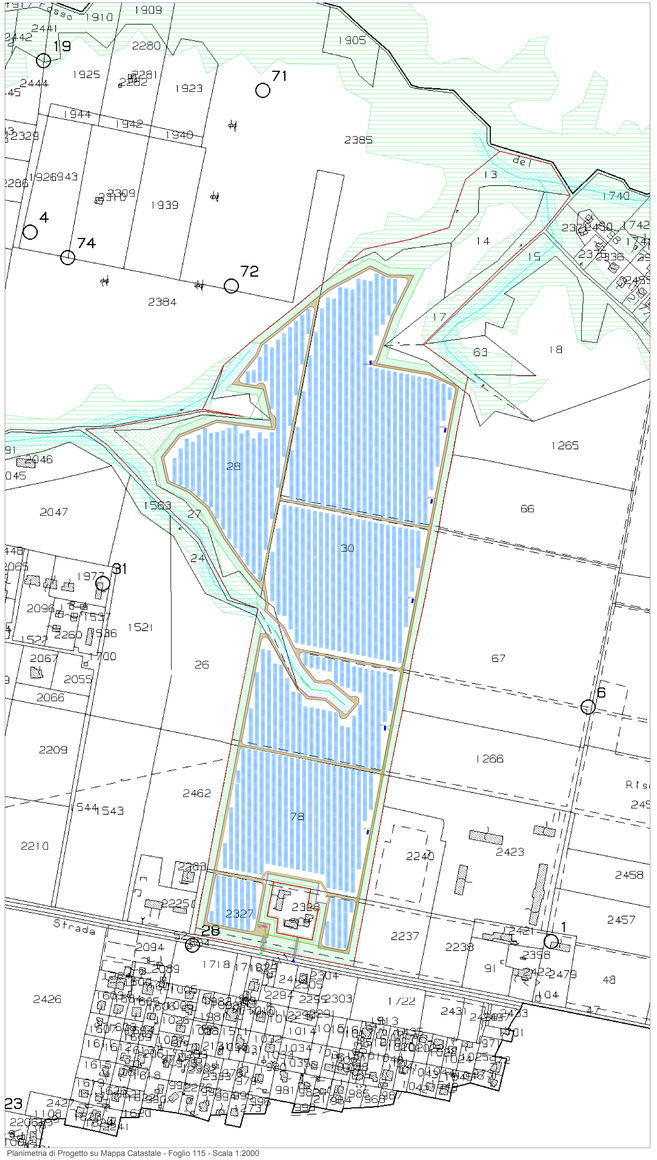

Planimetria di Progetto su Mappa Catastale - Foglio 115 - Scala 1:2000

Particolare Planimetria: Sezione - Scala 1:50



Particolare Sezione: Sezione - Scala 1:50

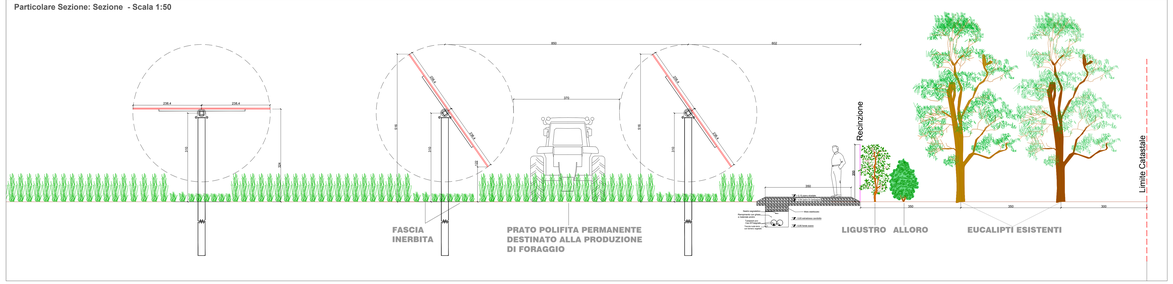

Legenda

- Limite Catastale
- Boschi Tav B PTPR
- Reticolo idrografico e buffer 10 m
- Recinzione di Progetto
- Nuovo accesso da strada di progetto
- Accesso da strada esistente
- Fascia vegetazionale di progetto: Eucalipti del lotto
- Cancello Accesso
- Viabilità interna di progetto
- Pannelli Fotovoltaici
- Cavidotto MT interno Sottocampo 1
- Cavidotto MT interno Sottocampo 2
- Container Cabine Inverter e Trasformazione BT/MT (CI 1.2) (n. 1 inverter/trasformatore n. 1 sezionatore)
- Cabina Raccolta MT (CR)
- Sala Controllo (SC)

Particolare Pannelli-Sottostruttura: Vista della stringa @0° Frontale e dall'alto - Scala 1:100

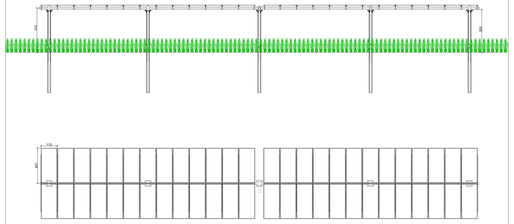

Recinzione-Cancello - Scala 1:50

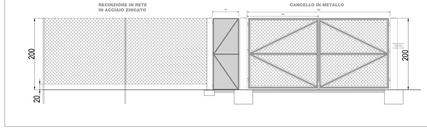

Tipo pannello:	**Canadian 695 Wp - TOPBiHiKu7_CS7N-TB-AG**
Dimensioni Modulo:	**2384X1303X33 mm (Superficie: 3,1 m^2)**
N. Moduli:	**30.212**
Superficie Captante Moduli: 35.000*2,795=	**93.849 m^2**
Superficie Catastale agricola disponibile (S_{TOT}):	**209.906 m^2**
Superficie Occupata da Viabilità e Cabine:	**13.450 m^2**
Superficie Fascia Vegetazionale =	**26.800 m^2**
Fascia Inerbimento sotto i Tracker (2 m) =	**40.089 m^2**
Superficie Agricola ($S_{agricola}$) =	**209.567 m^2 >0,7 S_{TOT}**
Superficie Coperta dai Moduli (LOAR) =	**93.849 m^2 <40%**
Potenza totale installata: 20.997,34 kWp	

REGIONE LAZIO
Provincia di Latina

REALIZZAZIONE DELL' IMPIANTO AGROVOLTAICO "LA COGNA" DA 20.997,34 kWp E DELLE RELATIVE OPERE ED INFRASTRUTTURE CONNESSE NEL TERRITORIO DEL COMUNE DI APRILIA (LT)

Potenza Nominale Impianto: 20.997,34 kWp
Potenza Immissione: 21.800,0 kW

PROGETTO DEFINITIVO

DOCUMENTAZIONE GENERALE

PLANIMETRIA ANTE E POST OPERAM

LAYOUT, PARTICOLARI E SEZIONI

Livello prog.	Codice Pratica Terna	Tipo docum.	N° elaborato	N° foglio	Tot fogli	NOME FILE	DATA	SCALA
PD	202100463	TAV	05R1	//	//	PD_DISL 2203	MAGGIO 2022	---

REVISIONI

REV.	DATA	DESCRIZIONE	ESEGUITO	VERIFICATO	APPROVATO
00	13/05/22	Emissione	Ing. S.Di Nola	Arch. V. Lauriero	Ing. S.Di Nola
01	23/10/23	Riaspinnerto prezzioni WC	Ing. S.Di Nola	Arch. V. Lauriero	Ing. S.Di Nola

PROGETTAZIONE:
DI MONTE - Studio Tecnico
Via Vittorio Veneto, 38
70125 - Bari Palese
info@dimonte.eu

ORDINE DEGLI INGEGNERI DELLA PROVINCIA DI BARI Ing. Sergio Di Nola N° 2949

ORDINE DEGLI ARCHITETTI PIANIFICATORI PAESAGGISTI E CONSERVATORI DELLA PROVINCIA DI BARI Arch. Vito Antonio LAURIERO N. 2033

ENTE:

RICHIEDENTE
ILC
INE La Cogna S.r.l.
Piazza Walther Von Vogelweide, 8
39100 Bolzano (BZ) - Italy
Tel. +39 0471 922 700
Cod. Fisc. e P.IVA 03000000215
Capitale Sociale € 10.000,00 i.v.
Visto del richiedente