



Autostrada Asti-Cuneo




TRONCO II A21 (ASTI EST) - A6 (MARENE)
LOTTO 6 RODDI-DIGA ENEL

STRALCIO a
TRA IL LOTTO II.7 E LA PK. 5+000

PROGETTO ESECUTIVO

01 - PARTE GENERALE

01.01 - Generale
Elenco Elaborati

IMPRESA 	PROGETTISTA 	INTEGRATORE ATTIVITA' SPECIALISTICHE Dott. Ing. Salvatore Sguazzo Albo degli Ingegneri provincia di Salerno n. 5031 	COMMITTENTE Autostrada Asti-Cuneo S.p.A. Direzione e Coordinamento: S.A.L.T. p.A. (Gruppo ASTM) Via XX Settembre, 98/E 00187 Roma
--	--	--	---

REV.	DATA	DESCRIZIONE	REDATTO	CONTR.	APPROV.	RIESAME	DATA	SCALA
A	11-2023	Emissione	Ing. Festa	Ing. Martuscelli	Ing. Sguazzo	Ing. Sguazzo	NOVEMBRE 2023	-
							N. Progr.	
							01.01.01	

CODIFICA	PROGETTO	LIV	DOCUMENTO	REV	WBS
	P017	E	GEN EE 001	A	A33126A000
					CUP
					G31B20001080005

RESPONSABILE DEL PROCEDIMENTO	VISTO DELLA COMMITTENTE
-------------------------------	-------------------------

AUTOSTRADA ASTI - CUNEO

TRONCO II - LOTTO 6A

PROGETTO ESECUTIVO

ELENCO ELABORATI

N° Prog.	Nome File	Titolo Elaborato	scala	Rev.	Data Rev.
01 - PARTE GENERALE					
01.01 - Generale					
01, 01, 01	01.01.01_P017_E_GEN_EE_001_A	Elenco Elaborati			Novembre 2023
01, 01, 02	01.01.02_P017_E_GEN_RG_001_A	Relazione generale			Novembre 2023
01, 01, 04	01.01.04_P017_E_GEN_CO_001_A	Corografia generale	1:25000		Novembre 2023
01, 01, 05	01.01.05_P017_E_GEN_PL_001_A	Planimetria generale	1:5000		Novembre 2023
01.03 - Capitolati					
01, 03, 02	01.03.02_P017_E_SPE_NT_001_A	Capitolato speciale d'appalto - Norme tecniche - Vol. 1			Novembre 2023
01, 03, 08	01.03.08_P017_E_SPE_PM_001_A	Piano di manutenzione dell'opera			Novembre 2023
01.05 - Espropri					
01, 05, 01	01.05.01_P017_E_ESP_PL_001_A	Piano particolare di esproprio -Planimetria catastale-Tavola 1-Comune di Cherasco (CN)	1:2.000		Novembre 2023
01, 05, 02	01.05.02_P017_E_ESP_PL_002_A	Piano particolare di esproprio -Planimetria catastale -Tavola 1 - Comune di La Morra (CN)	1:2.000		Novembre 2023
01, 05, 03	01.05.03_P017_E_ESP_PL_003_A	Piano particolare di esproprio -Planimetria catastale -Tavola 2 - Comune di La Morra (CN)	1:2.000		Novembre 2023
01, 05, 04	01.05.04_P017_E_ESP_PL_004_A	Piano particolare di esproprio - Planimetria catastale - Tavola 1 - Comune di Verduno	1:2.000		Novembre 2023
01, 05, 05	01.05.05_P017_E_ESP_PL_005_A	Piano particolare di esproprio - Planimetria catastale - Tavola 2 - Comune di Verduno	1:2.000		Novembre 2023
01, 05, 06	01.05.06_P017_E_ESP_PL_006_A	Piano particolare di esproprio - Planimetria catastale - Tavola 1 - Comune di Roddi (CN)	1:2.000		Novembre 2023
01, 05, 07	01.05.07_P017_E_ESP_PL_007_A	Piano particolare di esproprio -Sovrapposizione del piano particolare su PRGC-Tavola 1-Comune di Cherasco (CN)	1:2.000		Novembre 2023
01, 05, 08	01.05.08_P017_E_ESP_PL_008_A	Piano particolare di esproprio -Sovrapposizione del piano particolare su PRGC -Tavola 1 -Comune di La Morra (CN)	1:5.000		Novembre 2023
01, 05, 09	01.05.09_P017_E_ESP_PL_009_A	Piano particolare di esproprio - Sovrapposizione del piano particolare su PRGC - Tavola 1 - Comune di Verduno	1:5.000		Novembre 2023
01, 05, 10	01.05.10_P017_E_ESP_PL_010_A	Piano particolare di esproprio - Sovrapposizione del piano particolare su PRGC - Tavola 1 - Comune di Roddi (CN)	1:2.000		Novembre 2023
01, 05, 11	01.05.11_P017_E_ESP_ED_001_A	Piano parcellare di esproprio - Elenco ditte interessate - Comune di Cherasco (CN)	-		Novembre 2023
01, 05, 12	01.05.12_P017_E_ESP_ED_002_A	Piano parcellare di esproprio - Elenco ditte interessate - Comune di La Morra (CN)	-		Novembre 2023
01, 05, 13	01.05.13_P017_E_ESP_ED_003_A	Piano particolare di esproprio - Elenco ditte interessate - Comune di Verduno (CN)	-		Novembre 2023
01, 05, 14	01.05.14_P017_E_ESP_ED_004_A	Piano particolare di esproprio - Elenco ditte interessate - Comune di Roddi (CN)	-		Novembre 2023
01.06 - Cantierizzazione					
01, 06, 01	01.06.01_P017_E_CAN_RH_001_A	Relazione sulla cantierizzazione	-		Novembre 2023
01, 06, 02	01.06.02_P017_E_CAN_PP_001_A	Planimetria aree e viabilità di cantiere - tav.1	1:2.000		Novembre 2023
01, 06, 03	01.06.03_P017_E_CAN_PP_002_A	Planimetria aree e viabilità di cantiere - tav.2	1:2.000		Novembre 2023
01, 06, 04	01.06.04_P017_E_CAN_PP_003_A	Planimetria aree e viabilità di cantiere - tav.3	1:2.000		Novembre 2023
01, 06, 05	01.06.05_P017_E_CAN_PL_001_A	Recinzioni e accessi per Protocollo di Legalità - Tav. 1	1:1.000		Novembre 2023
01, 06, 06	01.06.06_P017_E_CAN_PL_002_A	Recinzioni e accessi per Protocollo di Legalità - Tav. 2	1:1.000		Novembre 2023
01, 06, 07	01.06.07_P017_E_CAN_PL_003_A	Recinzioni e accessi per Protocollo di Legalità - Tav. 3	1:1.000		Novembre 2023
01, 06, 08	01.06.08_P017_E_CAN_PL_004_A	Recinzioni e accessi per Protocollo di Legalità - Tav. 4	1:1.000		Novembre 2023
01, 06, 09	01.06.09_P017_E_CAN_PL_005_A	Recinzioni e accessi per Protocollo di Legalità - Tav. 5	1:1.000		Novembre 2023
01, 06, 10	01.06.10_P017_E_CAN_PL_006_A	Recinzioni e accessi per Protocollo di Legalità - Tav. 6	1:1.000		Novembre 2023
01.19 - Sistema di Gestione Ambientale dei Cantieri					
01, 19, 01	01.19.01_P017_E_AMB_MP_001_A	Manuale del sistema di gestione ambientale	-		Novembre 2023
01, 19, 02	01.19.02_P017_E_AMB_MP_002_A	Manuale operativo di autocontrollo per la gestione ambientale del cantiere	-		Novembre 2023
02 - STUDI E INDAGINI					
02.04 - Idrologia ed idraulica					
02, 04, 01	02.04.01_P017_E_IDR_RI_001_A	Relazione idrologica, geomorfologica e idraulica - Fiume Tanaro	-		Novembre 2023
02, 04, 02	02.04.02_P017_E_IDR_RI_002_A	Relazione idrologica e idraulica - Idrografia minore	-		Novembre 2023
02, 04, 03	02.04.03_P017_E_IDR_PL_001_A	Planimetria di individuazione delle sezioni idrauliche e profilo idrico di piena	1:10000/500		Novembre 2023
02, 04, 04	02.04.04_P017_E_IDR_PL_002_A	Bacini idrografici minori	1:5000		Novembre 2023

AUTOSTRADA ASTI - CUNEO

TRONCO II - LOTTO 6A

PROGETTO ESECUTIVO

ELENCO ELABORATI

N° Prog.	Nome File	Titolo Elaborato	scala	Rev.	Data Rev.
03 - PROGETTO STRADALE					
03.11 - Sezioni tipo e particolari costruttivi					
03, 11, 01	03.11.01_P017_E_CAS_ST_001_A	Asse principale	1:100		Novembre 2023
03, 11, 03	03.11.03_P017_E_CAS_ST_002_A	Sezioni tipo opere di raccolta acque di piattaforma - Tavola 1	1:20		Novembre 2023
03, 11, 04	03.11.04_P017_E_CAS_ST_003_A	Sezioni tipo opere di raccolta acque di piattaforma - Tavola 2	varie		Novembre 2023
03, 11, 05	03.11.05_P017_E_CAS_ST_004_A	Sezioni tipo opere di raccolta acque di piattaforma - Tavola 3	1:20		Novembre 2023
03, 11, 06	03.11.06_P017_E_CAS_ST_005_A	Sezioni tipo opere di raccolta acque di piattaforma - Tavola 4	1:20		Novembre 2023
03, 11, 07	03.11.07_P017_E_CAS_ST_006_A	Sezioni tipo opere di raccolta acque di piattaforma su ponte e viadotto	varie		Novembre 2023
03, 11, 10	03.11.10_P017_E_CAS_ST_009_A	Sezioni tipo canalizzazioni di collegamento alle vasche di trattamento - Fossi di raccolta al piede del rilevato	varie		Novembre 2023
04 - OPERE PER LA REGIMAZIONE ACQUE SUPERFICIALI					
04.01 - Asse principale					
04, 01, 01	04.01.01_P017_E_IDP_RI_001_A	Relazione idraulica smaltimento acque di piattaforma	-		Novembre 2023
04, 01, 02	04.01.02_P017_E_IDP_CO_001_A	Corografia con individuazione dei punti di recapito della rete di drenaggio	1:5000		Novembre 2023
04, 01, 03	04.01.03_P017_E_IDP_PL_001_A	Planimetria della rete di drenaggio acque di piattaforma da prog. 0+000 a prog. 0+800 - Tavola 1	1:1000		Novembre 2023
04, 01, 04	04.01.04_P017_E_IDP_PL_002_A	Planimetria della rete di drenaggio acque di piattaforma da prog. 0+800 a prog. 1+600 - Tavola 2	1:1000		Novembre 2023
04, 01, 05	04.01.05_P017_E_IDP_PL_003_A	Planimetria della rete di drenaggio acque di piattaforma da prog. 1+600 a prog. 2+400 - Tavola 3	1:1000		Novembre 2023
04, 01, 06	04.01.06_P017_E_IDP_PL_004_A	Planimetria della rete di drenaggio acque di piattaforma da prog. 2+400 a prog. 3+200 - Tavola 4	1:1000		Novembre 2023
04, 01, 07	04.01.07_P017_E_IDP_PL_005_A	Planimetria della rete di drenaggio acque di piattaforma da prog. 3+200 a prog. 4+000 - Tavola 5	1:1000		Novembre 2023
04, 01, 08	04.01.08_P017_E_IDP_PL_006_A	Planimetria della rete di drenaggio acque di piattaforma da prog. 4+000 a prog. 5+000 - Tavola 6	1:1000		Novembre 2023
04.02 - Impianti Trattamento Acque					
04, 02, 01	04.02.01_P017_E_IDP_ST_001_A	Sezioni tipo e particolari costruttivi impianti di trattamento acque di piattaforma - Vasca V1 - impianto da 100 l/s	1:50		Novembre 2023
04, 02, 02	04.02.02_P017_E_IDP_ST_002_A	Sezioni tipo e particolari costruttivi impianti di trattamento acque di piattaforma - Vasca V2 - impianto da 100 l/s	1:50		Novembre 2023
04, 02, 03	04.02.03_P017_E_IDP_ST_003_A	Sezioni tipo e particolari costruttivi impianti di trattamento acque di piattaforma - Vasca V3 - impianto da 100 l/s	1:50		Novembre 2023
04, 02, 04	04.02.04_P017_E_IDP_ST_004_A	Sezioni tipo e particolari costruttivi impianti di trattamento acque di piattaforma - Vasca V4 - impianto da 100 l/s	1:50		Novembre 2023
04, 02, 05	04.02.05_P017_E_IDP_ST_005_A	Sezioni tipo e particolari costruttivi impianti di trattamento acque di piattaforma - Vasca V5 - impianto da 100 l/s	1:50		Novembre 2023
04, 02, 06	04.02.06_P017_E_IDP_ST_006_A	Sezioni tipo e particolari costruttivi impianti di trattamento acque di piattaforma - Vasca V1 - impianto da 200 l/s	1:50		Novembre 2023
04, 02, 07	04.02.07_P017_E_IDP_ST_007_A	Sezioni tipo e particolari costruttivi impianti di trattamento acque di piattaforma - Vasca V7 - impianto da 250 l/s	1:50		Novembre 2023
04.03 - Collettori di scarico acque meteoriche					
04, 03, 01	04.03.01_P017_E_SCA_FL_001_A	Profili e sezioni longitudinali - Collettori di scarico n. 1 - n. 2 - n.3	1:100		Novembre 2023
04, 03, 02	04.03.02_P017_E_SCA_FL_002_A	Profili e sezioni longitudinali - Collettori di scarico n. 4 - n. 5 - n. 7	1:500/500		Novembre 2023
04, 03, 03	04.03.03_P017_E_SCA_FL_003_A	Profili e sezioni longitudinali - Collettore di raccolta scarichi n. 6 - n. 8 - n. 14	1:100		Novembre 2023
04, 03, 04	04.03.04_P017_E_SCA_FL_004_A	Profili e sezioni longitudinali - Collettori di scarico n. 9/10/11/12 - n. 13	varie		Novembre 2023
04, 03, 05	04.03.05_P017_E_SCA_FL_005_A	Profili e sezioni longitudinali - Collettori di scarico n. 15 - n. 16 - n. 17 - Intubamento fosso prog. 0+984	1:500/500		Novembre 2023
04, 03, 06	04.03.06_P017_E_SCA_ST_001_A	Particolari immissioni nei recapiti finali: Scarichi n. 4-5-7	1:50		Novembre 2023
04, 03, 07	04.03.07_P017_E_SCA_ST_002_A	Particolari immissioni nei recapiti finali: Scarichi n. 12-13-15-16-17	1:50		Novembre 2023
04, 03, 08	04.03.08_P018_E_SCA_ST_003_A	Sezioni tipo di scavo collettori di scarico	1:25		Novembre 2023
04, 03, 09	04.03.09_P018_E_SCA_ST_004_A	Intubamento fosso +0,984 - Particolari manufatti di imbocco e sbocco	1:50		Novembre 2023
04, 03, 10	04.03.10_P018_E_SCA_ST_005_A	Sezioni tipo sifoni di attraversamento - Manufatti di sbocco dei fossi di guardia	1:50		Novembre 2023
04, 03, 16	04.03.16_P017_E_SCA_RI_001_A	Relazione idraulica attraversamenti minori e scarichi nei ricettori finali	-		Novembre 2023
07 - OPERE D'ARTE MINORI					
07.11 - Bat bridge					
07, 11, 01	07.11.01_P017_E_OMN_RC_001_A	Relazione tecnica e di calcolo con computo metrico	-		Novembre 2023
07, 11, 02	07.11.02_P017_E_OMN_PL_001_A	Planimetria di inquadramento dell'opera	1:500		Novembre 2023
07, 11, 03	07.11.03_P017_E_OMN_CA_001_A	Pianta scavi e carpenteria fondazioni	1:200 / 1:50		Novembre 2023
07, 11, 04	07.11.04_P017_E_OMN_CA_002_A	Armature fondazioni	1:50		Novembre 2023
07, 11, 05	07.11.05_P017_E_OMN_CA_003_A	Pali - Carpenteria e armatura	Varie		Novembre 2023
07, 11, 06	07.11.06_P017_E_OMN_CA_004_A	Elevazioni e dettagli costruttivi	1:50		Novembre 2023

AUTOSTRADA ASTI - CUNEO

TRONCO II - LOTTO 6A

PROGETTO ESECUTIVO

ELENCO ELABORATI

N° Prog.			Nome File	Titolo Elaborato	scala	Rev.	Data Rev.
09 - PROGETTO DI INSERIMENTO PAESAGGISTICO E AMBIENTALE							
09.01 - Parte generale							
09,	01,	01	09.01.01_P017_E_AMB_RH_001_A	Relazione ottemperanza MASE: riscontro condizioni ambientali nn. 6+10, 13+18, 20+22, 24+28 (DM 194/23) e ulteriori approfondimenti richiesti per le condizioni ambientali nn. 1+5, 11,12 ,19 (DM 538/23)	-		Novembre 2023
09,	01,	02	09.01.02_P017_E_AMB_RH_002_A	Relazione ottemperanza MiC: ulteriori approfondimenti richiesti per le condizioni ambientali nn: 5, 6, 24, 28	-		Novembre 2023
09,	01,	03	09.01.03_P017_E_AMB_RH_003_A	Relazione ottemperanza Regione Piemonte: riscontro indicazioni della DGR 12-4465 del 29.12.2021	-		Novembre 2023
09.02 - Nuova relazione del progetto di monitoraggio							
09,	02,	01	09.02.01_P017_E_AMB_RH_001_A	Progetto di monitoraggio ambientale - Relazione	-		Novembre 2023
09,	02,	02	09.02.02_P017_E_AMB_PL_001_A	Planimetria del monitoraggio ambientale	1:5000		Novembre 2023
09,	02,	03	09.02.03_P017_E_AMB_PL_002_A	Planimetria del monitoraggio ambientale - fattori biotici	1:5000		Novembre 2023
09,	02,	04	09.02.04_P017_E_AMB_PL_003_A	Planimetria del monitoraggio ambientale - fattori abiotici	1:5000		Novembre 2023
09.03 - Progetto territoriale di inserimento e raccordo con la vegetazione							
09,	03,	01	09.03.01_P017_E_AMB_RH_001_A	Relazione progetto territoriale di inserimento e raccordo vegetazionale	-		Novembre 2023
09,	03,	02	09.03.02_P017_E_AMB_RH_002_A	Relazione tecnica OPV	-		Novembre 2023
09,	03,	03	09.03.03_P017_E_AMB_PL_001_A	Planimetria generale di inserimento paesaggistico ambientale - Tavola 1	1:2000		Novembre 2023
09,	03,	04	09.03.04_P017_E_AMB_PL_002_A	Planimetria generale di inserimento paesaggistico ambientale - Tavola 2	1:2000		Novembre 2023
09,	03,	05	09.03.05_P017_E_AMB_PL_003_A	Planimetria generale di inserimento paesaggistico ambientale - Tavola 3	1:2000		Novembre 2023
09,	03,	06	09.03.06_P017_E_AMB_PL_004_A	Planimetria generale di inserimento paesaggistico ambientale su ortofoto - Tavola 1	1:1000		Novembre 2023
09,	03,	07	09.03.07_P017_E_AMB_PL_005_A	Planimetria generale di inserimento paesaggistico ambientale su ortofoto - Tavola 2	1:1000		Novembre 2023
09,	03,	08	09.03.08_P017_E_AMB_PL_006_A	Planimetria generale di inserimento paesaggistico ambientale su ortofoto - Tavola 3	1:1000		Novembre 2023
09,	03,	09	09.03.09_P017_E_AMB_PL_007_A	Planimetria generale di inserimento paesaggistico ambientale su ortofoto - Tavola 4	1:1000		Novembre 2023
09,	03,	10	09.03.10_P017_E_AMB_PL_008_A	Planimetria generale di inserimento paesaggistico ambientale su ortofoto - Tavola 5	1:1000		Novembre 2023
09,	03,	11	09.03.11_P017_E_AMB_PL_009_A	Planimetria generale di inserimento paesaggistico ambientale su ortofoto - Tavola 6	1:1000		Novembre 2023
09,	03,	12	09.03.12_P017_E_AMB_PL_010_A	Planimetria Opere a verde - Tavola 1	1:1000		Novembre 2023
09,	03,	13	09.03.13_P017_E_AMB_PL_011_A	Planimetria Opere a verde - Tavola 2	1:1000		Novembre 2023
09,	03,	14	09.03.14_P017_E_AMB_PL_012_A	Planimetria Opere a verde - Tavola 3	1:1000		Novembre 2023
09,	03,	15	09.03.15_P017_E_AMB_PL_013_A	Planimetria Opere a verde - Tavola 4	1:1000		Novembre 2023
09,	03,	16	09.03.16_P017_E_AMB_PL_014_A	Planimetria Opere a verde - Tavola 5	1:1000		Novembre 2023
09,	03,	17	09.03.17_P017_E_AMB_PL_015_A	Planimetria Opere a verde - Tavola 6	1:1000		Novembre 2023
09,	03,	18	09.03.18_P017_E_AMB_PC_001_A	Abaco dei sestri di impianto	-		Novembre 2023
09,	03,	19	09.03.19_P017_E_AMB_PC_002_A	Calendario Opere a verde	-		Novembre 2023
09,	03,	20	09.03.20_P017_E_AMB_PM_001_A	Piano di manutenzione delle opere a verde	-		Novembre 2023
09.04 - Progetto ambientale della cantierizzazione							
09,	04,	01	09.04.01_P017_E_AMB_RH_001_A	Relazione	-		Novembre 2023
09,	04,	02	09.04.02_P017_E_AMB_PL_001_A	Planimetria			Novembre 2023
09.05 - Progetti compensazione: viabilità ciclopedonale e aree sosta							
09,	05,	01	09.05.01_P017_E_AMB_RH_001_A	Generale: Relazione Ambientale: rilievi floristici e forestali propedeutici alla progettazione	-		Novembre 2023
09,	05,	02	09.05.02_P017_E_AMB_RH_002_A	Interventi di compensazione: Relazione tecnica	-		Novembre 2023
09,	05,	03	09.05.03_P017_E_AMB_PL_001_A	Interventi di compensazione - piste ciclabili: Planimetria stato di fatto	1 : 2000		Novembre 2023
09,	05,	04	09.05.04_P017_E_AMB_PL_002_A	Interventi di compensazione - piste ciclabili: Planimetria stato di fatto	1 : 2000		Novembre 2023
09,	05,	05	09.05.05_P017_E_AMB_PL_003_A	Interventi di compensazione - piste ciclabili: Planimetria stato di progetto	1 : 1000		Novembre 2023
09,	05,	06	09.05.06_P017_E_AMB_PL_004_A	Interventi di compensazione - piste ciclabili: Planimetria stato di progetto	1 : 1000		Novembre 2023
09,	05,	07	09.05.07_P017_E_AMB_PL_005_A	Interventi di compensazione - piste ciclabili: Planimetria stato di progetto	1:1000		Novembre 2023
09,	05,	08	09.05.08_P017_E_AMB_PL_006_A	Interventi di compensazione - piste ciclabili: profilo longitudinale	1:1000/100		Novembre 2023
09,	05,	09	09.05.09_P017_E_AMB_PL_007_A	Interventi di compensazione - aree complesse: Planimetria stato di fatto e di progetto Area a valenza escursionistica e polifunzionale	varie		Novembre 2023
09,	05,	10	09.05.10_P017_E_AMB_PL_008_A	Interventi di compensazione - aree complesse: Planimetria stato di fatto e di progetto Area del patrimonio testimoniale	varie		Novembre 2023
09,	05,	11	09.05.11_P017_E_AMB_PL_009_A	Interventi di compensazione - aree complesse: Planimetria stato di fatto e di progetto Area naturalistica	varie		Novembre 2023
09,	05,	12	09.05.12_P017_E_AMB_SZ_001_A	Interventi di compensazione - sezioni tipo	varie		Novembre 2023
09,	05,	13	09.05.13_P017_E_AMB_PC_001_A	Interventi di compensazione - abaco degli interventi	varie		Novembre 2023

AUTOSTRADA ASTI - CUNEO

TRONCO II - LOTTO 6A

PROGETTO ESECUTIVO

ELENCO ELABORATI

N° Prog.			Nome File	Titolo Elaborato	scala	Rev.	Data Rev.
				09.06 - Progetto Ecodotto			
09,	06,	01	09.06.01 P017 E AMB RE 001 A	Relazione	-		Novembre 2023
09,	06,	02	09.06.02 P017 E AMB PL 001 A	Planimetria	1:500		Novembre 2023
09,	06,	03	09.06.03 P017 E AMB SZ 001 A	Profili e sezioni	Varie		Novembre 2023
09,	06,	04	09.06.04 P017 E AMB PC 001 A	Fotoinserimenti	-		Novembre 2023
				09.07 - Ottimizzazioni per la qualità architettonica del ponte sulla SP7 e Muri Prefabbricati			
09,	07,	01	09.07.01 P017 E AMB RE 001 A	Relazione	-		Novembre 2023
09,	07,	02	09.07.02 P017 E AMB CO 001 A	Mosaico degli elementi conformativi del territorio	Varie		Novembre 2023
09,	07,	03	09.07.03 P017 E AMB CO 002 A	Carta di analisi della percezione	Varie		Novembre 2023
09,	07,	04	09.07.04 P017 E AMB CO 003 A	Carta dei valori del paesaggio e studio cromatico	Varie		Novembre 2023
09,	07,	05	09.07.05_P017_E_AMB_PC_001_A	Configurazione di progetto esecutivo del ponte sulla SP7: ipotesi di base	Varie		Novembre 2023
09,	07,	06	09.07.06_P017_E_AMB_PC_002_A	Configurazione di progetto esecutivo del ponte sulla SP7: ottimizzazioni per l'inserimento architettonico	Varie		Novembre 2023
09,	07,	07	09.07.07 P017 E AMB PL 001 A	Planimetria delle mitigazioni ambientali, abachi e simulazioni virtuali	Varie		Novembre 2023
09,	07,	08	09.07.08 P017 E AMB PL 002 A	Planimetria della percezione da Verduno con fotosimulazione	Varie		Novembre 2023
09,	07,	09	09.07.09 P017 E AMB PL 003 A	Planimetria dei inquadramento dei muri prefabbricati	Varie		Novembre 2023
09,	07,	10	09.07.10 P017 E AMB SZ 001 A	Prospetto e simulazioni tipologiche dei muri di sostegno	Varie		Novembre 2023
09,	07,	11	09.07.11 P017 E AMB SZ 002 A	Prospetto architettonico - Muro Rio Deglia	Varie		Novembre 2023
09,	07,	12	09.07.12 P017 E AMB SZ 003 A	Prospetto architettonico - Muri San Giacomo	Varie		Novembre 2023
09,	07,	13	09.07.13 P017 E AMB SZ 004 A	Prospetto architettonico - Muri Opera 3	Varie		Novembre 2023
09,	07,	14	09.07.14 P017 E AMB SZ 005 A	Prospetto architettonico - Muro Canale Enel	Varie		Novembre 2023
09,	07,	15	09.07.15 P017 E AMB SZ 006 A	Prospetto architettonico - Muro Canale Enel con Mitigazioni	Varie		Novembre 2023
09,	07,	16	09.07.16 P017 E AMB SZ 007 A	Prospetto e simulazioni sottopasso pk 1+700	Varie		Novembre 2023
				09.08 - Piano di gestione dei materiali			
09,	08,	01	09.08.01 P017 E AMB RH 001 A	Relazione tecnica	-		Novembre 2023
09,	08,	02	09.08.02 P017 E AMB SC 001 A	Schede Tecnico-descrittive	-		Novembre 2023
09,	08,	03	09.08.03 P017 E AMB SC 002 A	Quadro sinottico vincoli e complementari idoneità del territorio	-		Novembre 2023
09,	08,	04	09.08.04 P017 E AMB PL 001 A	Planimetria flussi di traffico e bilancio materiali litoidi	1:25000		Novembre 2023
				09.09 - Piano di utilizzo delle terre e rocce di scavo			
09,	09,	01	09.09.01 P017 E AMB RH 001 A	Relazione			Novembre 2023
09,	09,	02	09.09.02 P017 E AMB PL 001 A	Planimetria			Novembre 2023
				09.10 - HIA			
09,	10,	01	09.10.01 P017 E AMB RH 001 A	Heritage Impact Assessment			Novembre 2023
				09.11 Nuova Relazione paesaggistica			
09,	11,	01	09.11.01 P017 E AMB RH 001 A	Relazione	-		Novembre 2023
09,	11,	02	09.11.02 P017 E AMB CO 001 A	Carta di sintesi del progetto infrastrutturale	1:5.000		Novembre 2023
09,	11,	03	09.11.03 P017 E AMB CO 002 A	Carta di sintesi del progetto territoriale	1:5.000		Novembre 2023
09,	11,	04	09.11.04 P017 E AMB CO 003 A	Carta dei beni paesaggistici e siti UNESCO	1:10.000		Novembre 2023
09,	11,	05	09.11.05 P017 E AMB CO 004 A	Carta delle Componenti paesaggistiche	1:10.000		Novembre 2023
09,	11,	06	09.11.06 P017 E AMB CO 005 A	Carta degli elementi della struttura del paesaggio	1:10.000		Novembre 2023
09,	11,	07	09.11.07 P017 E AMB CO 006 A	Carta della morfologia del paesaggio	1:25.000		Novembre 2023
09,	11,	08	09.11.08 P017 E AMB CO 007 A	Carta della percezione visiva e dell'intervisibilità	1:10.000		Novembre 2023
09,	11,	09	09.11.09 P017 E AMB CO 008 A	Carta dei valori paesaggistici	1:10.000		Novembre 2023
09,	11,	10	09.11.10 P017 E AMB PC 001 A	Report fotografico	-		Novembre 2023
09,	11,	11	09.11.11 P017 E AMB PC 002 A	Album fotoinserimenti	-		Novembre 2023