



Autostrada Asti-Cuneo




TRONCO II A21 (ASTI EST) - A6 (MARENE)
LOTTO 6 RODDI-DIGA ENEL

STRALCIO a
TRA IL LOTTO II.7 E LA PK. 5+000

PROGETTO ESECUTIVO

01 - GENERALE

01.05 - Espropri
Piano parcellare di esproprio - Elenco ditte interessate
Comune di Cherasco (CN)

IMPRESA 	PROGETTISTA 	INTEGRATORE ATTIVITA' SPECIALISTICHE Dott. Ing. Salvatore Sguazzo Albo degli Ingegneri provincia di Salerno n. 5031 	COMMITTENTE Autostrada Asti-Cuneo S.p.A. Direzione e Coordinamento: S.A.L.T. p.A. (Gruppo ASTM) Via XX Settembre, 98/E 00187 Roma
--	--	--	---

REV.	DATA	DESCRIZIONE	REDATTO	CONTR.	APPROV.	RIESAME	DATA	SCALA
A	11-2023	Emissione	Geom. Benni	Ing. Martuscelli	Ing. Sguazzo	Ing. Sguazzo	NOVEMBRE 2023	-
							N. Progr.	
							01.05.11	

CODIFICA	PROGETTO	LIV	DOCUMENTO	REV	WBS
	P017	E	ESP ED 001	A	A33126A000
					CUP
					G31B20001080005

RESPONSABILE DEL PROCEDIMENTO	VISTO DELLA COMMITTENTE
-------------------------------	-------------------------

- ELENCO DITTE INTERESSATE -

NUMERO PRATICA 1

PROGETTO AUTOSTRADA ASTI CUNEO
TRATTO TRONCO II A21 (ASTI EST) - A6 (MARENE)
LOTTO LOTTO 6 RODDI-DIGA ENEL - STRALCIO a

COMUNE CHERASCO (CN)
DITTA CATASTALE* MOTTURONE S.R.L. SOCIETA' AGRICOLA con sede in CUNEO C.F. 03850950043 (proprietà 1/1)
ALTRI PRESUNTI PROPRIETARI O EREDI**

Terreni

NP	Foglio	Mappale	Qualità catastale	Classe	Red. Dom.	Red. Agr.	Sup. cat.	Sup. occ. ***	Titolo di occupazione
1	87	100	SEMIN ARBOR	3	4,75	4,33	799	215	Sede autostrada e sue dipendenze
1	87	101	SEMIN ARBOR	3	68,43	62,48	11522	5608	Sede autostrada e sue dipendenze
1	87	107	BOSCO ALTO	1	11,75	1,96	3792	3792	Sede autostrada e sue dipendenze
1	87	109	SEMINATIVO	3	13,22	12,07	2226	1759	Sede autostrada e sue dipendenze
1	87	116	SEMIN ARBOR	3	8,78	8,02	1479	415	Sede autostrada e sue dipendenze
1	87	117	BOSCO CEDUO	3	0,06	0,03	134	134	Sede autostrada e sue dipendenze
1	87	119	BOSCO ALTO	2	5,96	0,95	4616	543	Sede autostrada e sue dipendenze
1	87	121	PASCOLO ARB	2	3,43	1,51	2656	128	Sede autostrada e sue dipendenze
1	87	122	PASCOLO ARB	2	847,00	308,00	6511	209	Sede autostrada e sue dipendenze
1	87	123	SEMINATIVO	3	71,39	65,18	12020	15	Sede autostrada e sue dipendenze
1	87	124	BOSCO MISTO	U	3,37	0,29	1866	1043	Sede autostrada e sue dipendenze
1	87	218	SEMINATIVO	3	19,95	18,22	3359	2006	Sede autostrada e sue dipendenze
1	87	236	PRATO	1	3,29	2,85	580	139	Sede autostrada e sue dipendenze
1	87	238	SEMIN ARBOR	3	3.280,00	1.001,00	1445	226	Sede autostrada e sue dipendenze
1	87	263	SEMIN ARBOR	3	6,93	6,33	1167	693	Sede autostrada e sue dipendenze
1	87	30	BOSCO MISTO	U	26,22	2,25	14503	11267	Sede autostrada e sue dipendenze
1	87	324	PRATO	1	72,26	62,40	12719	5663	Sede autostrada e sue dipendenze

* Come risultante dalle visure presso l'Agenzia delle Entrate eseguite a Maggio 2023

** Limitatamente alla quota di proprietà indicata e determinata dalle indagini presso l'Agenzia delle Entrate di Torino Territorio Servizio Pubblicità Immobiliare

*** Superficie di occupazione rapportata alla superficie censuaria

1	87	327	SEMINATIVO	4	2,33	2,33	502	256	Sede autostrada e sue dipendenze
1	87	332	SEMINATIVO	3	51,84	47,33	8728	6360	Sede autostrada e sue dipendenze
1	87	34	SEMINATIVO	3	122,76	112,09	20670	4156	Sede autostrada e sue dipendenze
1	87	362	INCOLT STER		0,00	0,00	2085	449	Sede autostrada e sue dipendenze
1	87	364	BOSCO ALTO	2	1,34	0,21	1039	1039	Sede autostrada e sue dipendenze
1	87	371	SEMIN ARBOR	3	0,89	0,81	150	150	Sede autostrada e sue dipendenze
1	87	99	PRATO	1	8,35	7,21	1470	539	Sede autostrada e sue dipendenze
1	87	100	SEMIN ARBOR	3	4,75	4,33	799	39	Occupazione temporanea
1	87	101	SEMIN ARBOR	3	68,43	62,48	11522	162	Occupazione temporanea
1	87	236	PRATO	1	3,29	2,85	580	23	Occupazione temporanea
1	87	238	SEMIN ARBOR	3	3.280,00	1.001,00	1445	74	Occupazione temporanea
1	87	324	PRATO	1	72,26	62,40	12719	77	Occupazione temporanea
1	87	327	SEMINATIVO	4	2,33	2,33	502	56	Occupazione temporanea
1	87	34	SEMINATIVO	3	122,76	112,09	20670	2782	Occupazione temporanea
1	87	99	PRATO	1	8,35	7,21	1470	62	Occupazione temporanea

Totale di Pratica

Totale superficie per occupazioni definitive	mq	46804
Totale superficie per asservimenti	mq	0
Totale superficie per occupazioni temporanee	mq	3275

* Come risultante dalle visure presso l'Agenzia delle Entrate eseguite a Maggio 2023

** Limitatamente alla quota di proprietà indicata e determinata dalle indagini presso l'Agenzia delle Entrate di Torino Territorio Servizio Pubblicità Immobiliare

*** Superficie di occupazione rapportata alla superficie censuaria

- ELENCO DITTE INTERESSATE -

NUMERO PRATICA 2

PROGETTO **AUTOSTRADA ASTI CUNEO**
TRATTO **TRONCO II A21 (ASTI EST) - A6 (MARENE)**
LOTTO **LOTTO 6 RODDI-DIGA ENEL - STRALCIO a**

COMUNE **CHERASCO (CN)**

DITTA CATASTALE* CAVAGLIA' Erica nata a CARMAGNOLA il 03/04/1999 C.F. CVGRCE99D43B791M (proprietà' 1/12) CAVAGLIA' Giorgio nato a NICHELINO il 21/12/1964 C.F. CVGGRG64T21F889T (proprietà' 1/12) CAVAGLIA' Giulio nato a CARMAGNOLA il 27/02/2001 C.F. CVGGLI01B27B791D (proprietà' 1/12) FISSORE MARIA nata a BRA il 03/03/1956 C.F. FSSMRA56C43B111W (proprietà' 3/12) FISSORE Tomaso nato a CHERASCO il 27/10/1927 C.F. FSSTMS27R27C599A (proprietà' 6/12)

ALTRI PRESUNTI PROPRIETARI O EREDI**

Terreni

NP	Foglio	Mappale	Qualità catastale	Classe	Red. Dom.	Red. Agr.	Sup. cat.	Sup. occ. ***	Titolo di occupazione
2	87	108	BOSCO CEDUO	3	0,05	0,03	112	112	Sede autostrada e sue dipendenze

Totali di Pratica

Totale superficie per occupazioni definitive	mq	112
Totale superficie per asservimenti	mq	0
Totale superficie per occupazioni temporanee	mq	0

* Come risultante dalle visure presso l'Agenzia delle Entrate eseguite a Maggio 2023

** Limitatamente alla quota di proprietà indicata e determinata dalle indagini presso l'Agenzia delle Entrate di Torino Territorio Servizio Pubblicità Immobiliare

*** Superficie di occupazione rapportata alla superficie censuaria

- ELENCO DITTE INTERESSATE -

NUMERO PRATICA 3

PROGETTO AUTOSTRADA ASTI CUNEO
TRATTO TRONCO II A21 (ASTI EST) - A6 (MARENE)
LOTTO LOTTO 6 RODDI-DIGA ENEL - STRALCIO a

COMUNE CHERASCO (CN)
DITTA CATASTALE* REVERDITO SABINA nata a LA MORRA il 06/01/1971 C.F. RVRSDN71A46E430T (proprietà' 1/1)
ALTRI PRESUNTI PROPRIETARI O EREDI**

Terreni

NP	Foglio	Mappale	Qualità catastale	Classe	Red. Dom.	Red. Agr.	Sup. cat.	Sup. occ. ***	Titolo di occupazione
3	87	15	BOSCO CEDUO	2	0,77	0,41	1146	614	Sede autostrada e sue dipendenze

Totali di Pratica

Totale superficie per occupazioni definitive **mq** **614**
Totale superficie per asservimenti **mq** **0**
Totale superficie per occupazioni temporanee **mq** **0**

* Come risultante dalle visure presso l'Agenzia delle Entrate eseguite a Maggio 2023

** Limitatamente alla quota di proprietà indicata e determinata dalle indagini presso l'Agenzia delle Entrate di Torino Territorio Servizio Pubblicità Immobiliare

*** Superficie di occupazione rapportata alla superficie censuaria

- ELENCO DITTE INTERESSATE -

NUMERO PRATICA 4

PROGETTO AUTOSTRADA ASTI CUNEO
TRATTO TRONCO II A21 (ASTI EST) - A6 (MARENE)
LOTTO LOTTO 6 RODDI-DIGA ENEL - STRALCIO a

COMUNE CHERASCO (CN)

DITTA CATASTALE* ALESSANDRIA GIANFRANCA nata a BRA il 16/03/1972 C.F. LSSGFR72C56B111M (nuda proprietà' 2/8) ALESSANDRIA GIUSEPPE nato a CHERASCO il 10/10/1946 C.F. LSSGPP46R10C599Y (usufrutto 4/8) ALESSANDRIA MICHELE nato a CHERASCO il 30/09/1940 C.F. LSSMHL40P30C599F (usufrutto 1/2) ALESSANDRIA TERESA nata a BRA il 30/04/1970 C.F. LSSTRS70D70B111J (nuda proprietà' 4/8) BARBERIS DOMENICO nato a BRA il 13/06/1969 C.F. BRBDNC69H13B111P (nuda proprietà' 2/8)

ALTRI PRESUNTI PROPRIETARI O EREDI**

Terreni

NP	Foglio	Mappale	Qualità catastale	Classe	Red. Dom.	Red. Agr.	Sup. cat.	Sup. occ. ***	Titolo di occupazione
4	87	325	SEMIN IRRIG	2	3,80	3,22	430	85	Sede autostrada e sue dipendenze
4	87	326	BOSCO ALTO	1	9,98	1,66	3222	187	Sede autostrada e sue dipendenze
4	87	325	SEMIN IRRIG	2	3,80	3,22	430	17	Occupazione temporanea
4	87	326	BOSCO ALTO	1	9,98	1,66	3222	112	Occupazione temporanea

Totali di Pratica

Totale superficie per occupazioni definitive **mq** **272**
 Totale superficie per asservimenti **mq** **0**
 Totale superficie per occupazioni temporanee **mq** **129**

* Come risultante dalle visure presso l'Agenzia delle Entrate eseguite a Maggio 2023

** Limitatamente alla quota di proprietà indicata e determinata dalle indagini presso l'Agenzia delle Entrate di Torino Territorio Servizio Pubblicità Immobiliare

*** Superficie di occupazione rapportata alla superficie censuaria

- ELENCO DITTE INTERESSATE -

NUMERO PRATICA 5

PROGETTO AUTOSTRADA ASTI CUNEO
TRATTO TRONCO II A21 (ASTI EST) - A6 (MARENE)
LOTTO LOTTO 6 RODDI-DIGA ENEL - STRALCIO a

COMUNE CHERASCO (CN)
DITTA CATASTALE* SCAVINO GIUSEPPE nato a LA MORRA il 19/08/1950 C.F. SCVGPP50M19E4300 (proprietà' 1/2) SCAVINO TOMASO nato a LA MORRA il 03/04/1949 C.F. SCVTMS49D03E430Y (proprietà' 1/2)

**ALTRI PRESUNTI
PROPRIETARI O EREDI****

Terreni

NP	Foglio	Mappale	Qualità catastale	Classe	Red. Dom.	Red. Agr.	Sup. cat.	Sup. occ. ***	Titolo di occupazione
5	87	277	BOSCO MISTO	U	2,19	0,19	1212	1212	Sede autostrada e sue dipendenze

Totali di Pratica

Totale superficie per occupazioni definitive **mq** **1212**
Totale superficie per asservimenti **mq** **0**
Totale superficie per occupazioni temporanee **mq** **0**

* Come risultante dalle visure presso l'Agenzia delle Entrate eseguite a Maggio 2023

** Limitatamente alla quota di proprietà indicata e determinata dalle indagini presso l'Agenzia delle Entrate di Torino Territorio Servizio Pubblicità Immobiliare

*** Superficie di occupazione rapportata alla superficie censuaria

- ELENCO DITTE INTERESSATE -

NUMERO PRATICA 6

PROGETTO AUTOSTRADA ASTI CUNEO
TRATTO TRONCO II A21 (ASTI EST) - A6 (MARENE)
LOTTO LOTTO 6 RODDI-DIGA ENEL - STRALCIO a

COMUNE CHERASCO (CN)
DITTA CATASTALE* SCHIAVINO ALBERTO nato a LA MORRA il 27/09/1950 C.F. SCHLRT50P27E430R (proprietà' 1/1)
ALTRI PRESUNTI PROPRIETARI O EREDI**

Terreni

NP	Foglio	Mappale	Qualità catastale	Classe	Red. Dom.	Red. Agr.	Sup. cat.	Sup. occ. ***	Titolo di occupazione
6	87	29	SEMINATIVO	4	4,84	4,84	1041	1041	Sede autostrada e sue dipendenze
6	87	28	SEMINATIVO	4	23,59	23,59	5075	49	Occupazione temporanea

Totali di Pratica

Totale superficie per occupazioni definitive **mq** **1041**
Totale superficie per asservimenti **mq** **0**
Totale superficie per occupazioni temporanee **mq** **49**

* Come risultante dalle visure presso l'Agenzia delle Entrate eseguite a Maggio 2023

** Limitatamente alla quota di proprietà indicata e determinata dalle indagini presso l'Agenzia delle Entrate di Torino Territorio Servizio Pubblicità Immobiliare

*** Superficie di occupazione rapportata alla superficie censuaria

- ELENCO DITTE INTERESSATE -

NUMERO PRATICA 7

PROGETTO AUTOSTRADA ASTI CUNEO
TRATTO TRONCO II A21 (ASTI EST) - A6 (MARENE)
LOTTO LOTTO 6 RODDI-DIGA ENEL - STRALCIO a

COMUNE CHERASCO (CN)
DITTA CATASTALE* ALESSO MARGHERITA nata a RACCONIGI il 08/02/1952 C.F. LSSMGH52B48H150P (proprietà 1/2) SCHIAVINO ALBERTO nato a LA MORRA il 27/09/1950 C.F. SCHLRT50P27E430R (proprietà 1/2)

**ALTRI PRESUNTI
 PROPRIETARI O EREDI****

Terreni

NP	Foglio	Mappale	Qualità catastale	Classe	Red. Dom.	Red. Agr.	Sup. cat.	Sup. occ. ***	Titolo di occupazione
7	87	292	SEMINATIVO	4	23,36	23,36	5025	886	Sede autostrada e sue dipendenze
7	87	293	BOSCO MISTO	U	169,00	57,00	781	781	Sede autostrada e sue dipendenze
7	87	294	SEMINATIVO	4	8,69	8,69	1870	1870	Sede autostrada e sue dipendenze
7	87	291	SEMINATIVO	4	23,48	23,48	5052	1018	Occupazione temporanea
7	87	292	SEMINATIVO	4	23,36	23,36	5025	2479	Occupazione temporanea

Totali di Pratica

Totale superficie per occupazioni definitive **mq** **3537**
 Totale superficie per asservimenti **mq** **0**
 Totale superficie per occupazioni temporanee **mq** **3497**

* Come risultante dalle visure presso l'Agenzia delle Entrate eseguite a Maggio 2023

** Limitatamente alla quota di proprietà indicata e determinata dalle indagini presso l'Agenzia delle Entrate di Torino Territorio Servizio Pubblicità Immobiliare

*** Superficie di occupazione rapportata alla superficie censuaria

- ELENCO DITTE INTERESSATE -

NUMERO PRATICA 8

PROGETTO AUTOSTRADA ASTI CUNEO
TRATTO TRONCO II A21 (ASTI EST) - A6 (MARENE)
LOTTO LOTTO 6 RODDI-DIGA ENEL - STRALCIO a

COMUNE CHERASCO (CN)
DITTA CATASTALE* OBERTO ADRIANA nata a TORINO il 25/12/1966 C.F. BRTDRN66T65L219R (proprietà' 1000/1000)
ALTRI PRESUNTI PROPRIETARI O EREDI**

Terreni

NP	Foglio	Mappale	Qualità catastale	Classe	Red. Dom.	Red. Agr.	Sup. cat.	Sup. occ. ***	Titolo di occupazione
8	87	27	BOSCO CEDUO	2	0,42	0,23	631	631	Sede autostrada e sue dipendenze

Totali di Pratica

Totale superficie per occupazioni definitive **mq** **631**
Totale superficie per asservimenti **mq** **0**
Totale superficie per occupazioni temporanee **mq** **0**

* Come risultante dalle visure presso l'Agenzia delle Entrate eseguite a Maggio 2023

** Limitatamente alla quota di proprietà indicata e determinata dalle indagini presso l'Agenzia delle Entrate di Torino Territorio Servizio Pubblicità Immobiliare

*** Superficie di occupazione rapportata alla superficie censuaria

- ELENCO DITTE INTERESSATE -

NUMERO PRATICA 9

PROGETTO AUTOSTRADA ASTI CUNEO
TRATTO TRONCO II A21 (ASTI EST) - A6 (MARENE)
LOTTO LOTTO 6 RODDI-DIGA ENEL - STRALCIO a

COMUNE CHERASCO (CN)

DITTA CATASTALE* ALFERO FRANCESCO nato a LA MORRA il 19/04/1948 C.F. LFRFNC48D19E430D (proprietà' 5/9) BECCHIO MARIA nata a BRA il 08/01/1949 C.F. BCCMRA49A48B111T (comproprietario 4/9)

**ALTRI PRESUNTI
PROPRIETARI O EREDI****

Terreni

NP	Foglio	Mappale	Qualità catastale	Classe	Red. Dom.	Red. Agr.	Sup. cat.	Sup. occ. ***	Titolo di occupazione
9	87	26	ORTO IRRIG	3	96,73	20,33	2386	2386	Sede autostrada e sue dipendenze

Totali di Pratica

Totale superficie per occupazioni definitive **mq** **2386**

Totale superficie per asservimenti **mq** **0**

Totale superficie per occupazioni temporanee **mq** **0**

* Come risultante dalle visure presso l'Agenzia delle Entrate eseguite a Maggio 2023

** Limitatamente alla quota di proprietà indicata e determinata dalle indagini presso l'Agenzia delle Entrate di Torino Territorio Servizio Pubblicità Immobiliare

*** Superficie di occupazione rapportata alla superficie censuaria

- ELENCO DITTE INTERESSATE -

NUMERO PRATICA 10

PROGETTO AUTOSTRADA ASTI CUNEO
TRATTO TRONCO II A21 (ASTI EST) - A6 (MARENE)
LOTTO LOTTO 6 RODDI-DIGA ENEL - STRALCIO a

COMUNE CHERASCO (CN)
DITTA CATASTALE* OBERTO ANNA MARIA nata a LA MORRA il 28/08/1950 C.F. BRTNMR50M68E430W (proprietà' 1/1)
ALTRI PRESUNTI PROPRIETARI O EREDI**

Terreni

NP	Foglio	Mappale	Qualità catastale	Classe	Red. Dom.	Red. Agr.	Sup. cat.	Sup. occ. ***	Titolo di occupazione
10	87	272	BOSCO CEDUO	4	0,09	0,06	280	280	Sede autostrada e sue dipendenze
10	87	273	BOSCO CEDUO	4	0,02	0,02	80	80	Sede autostrada e sue dipendenze
10	87	274	ORTO IRRIG	3	117,41	24,68	2896	953	Occupazione temporanea

Totali di Pratica

Totale superficie per occupazioni definitive **mq** **360**
Totale superficie per asservimenti **mq** **0**
Totale superficie per occupazioni temporanee **mq** **953**

* Come risultante dalle visure presso l'Agenzia delle Entrate eseguite a Maggio 2023

** Limitatamente alla quota di proprietà indicata e determinata dalle indagini presso l'Agenzia delle Entrate di Torino Territorio Servizio Pubblicità Immobiliare

*** Superficie di occupazione rapportata alla superficie censuaria

- ELENCO DITTE INTERESSATE -

NUMERO PRATICA 11

PROGETTO AUTOSTRADA ASTI CUNEO
TRATTO TRONCO II A21 (ASTI EST) - A6 (MARENE)
LOTTO LOTTO 6 RODDI-DIGA ENEL - STRALCIO a

COMUNE CHERASCO (CN)
DITTA CATASTALE* BERRUTTI GERMANA nata a BRA il 08/02/1956 C.F. BRRGMN56B48B111C (proprietà' 1/1)
ALTRI PRESUNTI PROPRIETARI O EREDI**

Terreni

NP	Foglio	Mappale	Qualità catastale	Classe	Red. Dom.	Red. Agr.	Sup. cat.	Sup. occ. ***	Titolo di occupazione
11	87	19	BOSCO CEDUO	2	0,10	0,05	152	152	Sede autostrada e sue dipendenze

Totali di Pratica

Totale superficie per occupazioni definitive **mq** **152**
Totale superficie per asservimenti **mq** **0**
Totale superficie per occupazioni temporanee **mq** **0**

* Come risultante dalle visure presso l'Agenzia delle Entrate eseguite a Maggio 2023

** Limitatamente alla quota di proprietà indicata e determinata dalle indagini presso l'Agenzia delle Entrate di Torino Territorio Servizio Pubblicità Immobiliare

*** Superficie di occupazione rapportata alla superficie censuaria

- ELENCO DITTE INTERESSATE -

NUMERO PRATICA 12

PROGETTO AUTOSTRADA ASTI CUNEO
TRATTO TRONCO II A21 (ASTI EST) - A6 (MARENE)
LOTTO LOTTO 6 RODDI-DIGA ENEL - STRALCIO a

COMUNE CHERASCO (CN)

DITTA CATASTALE* ASCHERI MARIA RITA nata a LA MORRA il 07/11/1950 C.F. SCHMRT50S47E430D (proprietà' 3/12) ASCHERI Marialuisa nata a FOSSANO il 20/12/1966 C.F. SCHMLS66T60D742G (proprietà' 2/12) ASCHERI PAOLA nata a LA MORRA il 16/05/1944 C.F. SCHPLA44E56E430F (proprietà' 3/12) ASCHERI Paolo nato a BRA il 25/10/1977 C.F. SCHPLA77R25B111V (proprietà' 2/12) ELLENA Francesca nata a BENE VAGIENNA il 18/02/1942 C.F. LLNFNC42B58A779M (proprietà' 2/12)

ALTRI PRESUNTI PROPRIETARI O EREDI**

Terreni

NP	Foglio	Mappale	Qualità catastale	Classe	Red. Dom.	Red. Agr.	Sup. cat.	Sup. occ. ***	Titolo di occupazione
12	87	213	BOSCO CEDUO	2	0,07	0,04	105	105	Sede autostrada e sue dipendenze
12	87	305	BOSCO CEDUO	2	0,07	0,04	100	100	Sede autostrada e sue dipendenze

Totali di Pratica

Totale superficie per occupazioni definitive	mq	205
Totale superficie per asservimenti	mq	0
Totale superficie per occupazioni temporanee	mq	0

* Come risultante dalle visure presso l'Agenzia delle Entrate eseguite a Maggio 2023

** Limitatamente alla quota di proprietà indicata e determinata dalle indagini presso l'Agenzia delle Entrate di Torino Territorio Servizio Pubblicità Immobiliare

*** Superficie di occupazione rapportata alla superficie censuaria

- ELENCO DITTE INTERESSATE -

NUMERO PRATICA 13

PROGETTO **AUTOSTRADA ASTI CUNEO**
TRATTO **TRONCO II A21 (ASTI EST) - A6 (MARENE)**
LOTTO **LOTTO 6 RODDI-DIGA ENEL - STRALCIO a**

COMUNE **CHERASCO (CN)**
DITTA CATASTALE* ALFERO STEFANO nato a LA MORRA il 21/09/1950 C.F. LFRSFN50P21E430S (proprietà' 1/2) DABBENE ELISABETTA nata a TORINO il 20/12/1952 C.F. DBBLBT52T60L219I (proprietà' 1/2)

ALTRI PRESUNTI
PROPRIETARI O EREDI**

Terreni

NP	Foglio	Mappale	Qualità catastale	Classe	Red. Dom.	Red. Agr.	Sup. cat.	Sup. occ. ***	Titolo di occupazione
13	87	23	BOSCO CEDUO	4	0,09	0,06	283	283	Sede autostrada e sue dipendenze
13	87	24	SEMIN ARBOR	3	17,20	15,70	2896	2896	Sede autostrada e sue dipendenze

Totali di Pratica

Totale superficie per occupazioni definitive **mq** **3179**
Totale superficie per asservimenti **mq** **0**
Totale superficie per occupazioni temporanee **mq** **0**

* Come risultante dalle visure presso l'Agenzia delle Entrate eseguite a Maggio 2023

** Limitatamente alla quota di proprietà indicata e determinata dalle indagini presso l'Agenzia delle Entrate di Torino Territorio Servizio Pubblicità Immobiliare

*** Superficie di occupazione rapportata alla superficie censuaria

- ELENCO DITTE INTERESSATE -

NUMERO PRATICA 14

PROGETTO **AUTOSTRADA ASTI CUNEO**
TRATTO **TRONCO II A21 (ASTI EST) - A6 (MARENE)**
LOTTO **LOTTO 6 RODDI-DIGA ENEL - STRALCIO a**

COMUNE **CHERASCO (CN)**
DITTA CATASTALE* ALFERO Stefano Fu Giuseppe C.F. // (proprietà 1/1) STRA Angela Fu Michele Ved Alfero C.F. // (usufrutto 1/2)
ALTRI PRESUNTI
PROPRIETARI O EREDI**

Terreni

NP	Foglio	Mappale	Qualità catastale	Classe	Red. Dom.	Red. Agr.	Sup. cat.	Sup. occ. ***	Titolo di occupazione
14	87	25	SEMIN ARBOR	3	4,98	4,55	839	839	Sede autostrada e sue dipendenze

Totali di Pratica

Totale superficie per occupazioni definitive **mq** **839**
Totale superficie per asservimenti **mq** **0**
Totale superficie per occupazioni temporanee **mq** **0**

* Come risultante dalle visure presso l'Agenzia delle Entrate eseguite a Maggio 2023

** Limitatamente alla quota di proprietà indicata e determinata dalle indagini presso l'Agenzia delle Entrate di Torino Territorio Servizio Pubblicità Immobiliare

*** Superficie di occupazione rapportata alla superficie censuaria

- ELENCO DITTE INTERESSATE -

NUMERO PRATICA 15

PROGETTO AUTOSTRADA ASTI CUNEO
TRATTO TRONCO II A21 (ASTI EST) - A6 (MARENE)
LOTTO LOTTO 6 RODDI-DIGA ENEL - STRALCIO a

COMUNE CHERASCO (CN)

DITTA CATASTALE* ASCHERI Gianpaolo nato a LA MORRA il 03/08/1958 C.F. SCHGPL58M03E430K (proprietà' 1/2) ASCHERI Sergio nato a LA MORRA il 07/10/1949 C.F. SCHSRG49R07E430T (proprietà' 1/2)

ALTRI PRESUNTI PROPRIETARI O EREDI**

Terreni

NP	Foglio	Mappale	Qualità catastale	Classe	Red. Dom.	Red. Agr.	Sup. cat.	Sup. occ. ***	Titolo di occupazione
15	87	22	BOSCO CEDUO	2	0,12	0,07	186	186	Sede autostrada e sue dipendenze

Totali di Pratica

Totale superficie per occupazioni definitive **mq** **186**
Totale superficie per asservimenti **mq** **0**
Totale superficie per occupazioni temporanee **mq** **0**

* Come risultante dalle visure presso l'Agenzia delle Entrate eseguite a Maggio 2023

** Limitatamente alla quota di proprietà indicata e determinata dalle indagini presso l'Agenzia delle Entrate di Torino Territorio Servizio Pubblicità Immobiliare

*** Superficie di occupazione rapportata alla superficie censuaria