



# Autostrada Asti-Cuneo




TRONCO II A21 (ASTI EST) - A6 (MARENE)  
LOTTO 6 RODDI-DIGA ENEL

STRALCIO a  
TRA IL LOTTO II.7 E LA PK. 5+000

## PROGETTO ESECUTIVO

### 01 - GENERALE

01.05 - Espropri  
Piano parcellare di esproprio - Elenco ditte interessate  
Comune di Verduno (CN)

IMPRESA 	PROGETTISTA 	INTEGRATORE ATTIVITA' SPECIALISTICHE Dott. Ing. Salvatore Sguazzo Albo degli Ingegneri provincia di Salerno n. 5031 	COMMITTENTE Autostrada Asti-Cuneo S.p.A. Direzione e Coordinamento: S.A.L.T. p.A. (Gruppo ATM) Via XX Settembre, 98/E 00187 Roma
--	--	--	--

REV.	DATA	DESCRIZIONE	REDATTO	CONTR.	APPROV.	RIESAME	DATA	SCALA
A	11-2023	Emissione	Geom. Benni	Ing. Martuscelli	Ing. Sguazzo	Ing. Sguazzo	NOVEMBRE 2023	-
							N. Progr.	
							01.05.13	

CODIFICA	PROGETTO	LIV	DOCUMENTO	REV	WBS
	P017	E	ESP ED	003 A	A33126A000
					CUP
					G31B20001080005

RESPONSABILE DEL PROCEDIMENTO	VISTO DELLA COMMITTENTE

**- ELENCO DITTE INTERESSATE -**

**NUMERO PRATICA 1**

**PROGETTO**                   **AUTOSTRADA ASTI CUNEO**  
**TRATTO**                   **TRONCO II A21 (ASTI EST) - A6 (MARENE)**  
**LOTTO**                   **LOTTO 6 RODDI-DIGA ENEL - STRALCIO a**

**COMUNE**                   **VERDUNO (CN)**  
**DITTA CATASTALE\***     DITTA INESISTENTE 1 C.F. // (proprietà 1/1)  
**ALTRI PRESUNTI**  
**PROPRIETARI O EREDI\*\*** ENEL GREEN POWER ITALIA S.R.L. con sede in ROMA C.F. 15416251005 (proprietà 1/1)

**Terreni**

NP	Foglio	Mappale	Qualità catastale	Classe	Red. Dom.	Red. Agr.	Sup. cat.	Sup. occ. ***	Titolo di occupazione
1	1	65	CANALE PRIV		0,00	0,00	3276	306	Sede autostrada e sue dipendenze
1	2	91	CANALE PRIV		0,00	0,00	1220	663	Sede autostrada e sue dipendenze
1	1	65	CANALE PRIV		0,00	0,00	3276	73	Occupazione temporanea
1	2	91	CANALE PRIV		0,00	0,00	1220	41	Occupazione temporanea

**Totali di Pratica**

Totale superficie per occupazioni definitive     **mq**                   **969**  
 Totale superficie per asservimenti               **mq**                   **0**  
 Totale superficie per occupazioni temporanee **mq**                   **114**

\* Come risultante dalle visure presso l'Agenzia delle Entrate eseguite a Maggio 2023

\*\* Limitatamente alla quota di proprietà indicata e determinata dalle indagini presso l'Agenzia delle Entrate di Torino Territorio Servizio Pubblicità Immobiliare

\*\*\* Superficie di occupazione rapportata alla superficie censuaria

**- ELENCO DITTE INTERESSATE -**

**NUMERO PRATICA 2**

**PROGETTO** AUTOSTRADA ASTI CUNEO  
**TRATTO** TRONCO II A21 (ASTI EST) - A6 (MARENE)  
**LOTTO** LOTTO 6 RODDI-DIGA ENEL - STRALCIO a

**COMUNE** VERDUNO (CN)

**DITTA CATASTALE\*** MEZZANO Gabriella nata a ALBA il 11/07/1956 C.F. MZZGRL56L51A124A (proprietà' 3/24) MEZZANO Giovanna nata a BRA il 18/07/1970 C.F. MZZGNN70L58B111W (proprietà' 3/24) MEZZANO Giuseppe nato a ALBA il 17/02/1966 C.F. MZZGPP66B17A124K (proprietà' 3/24) MEZZANO Mariella nata a ALBA il 14/02/1958 C.F. MZZMLL58B54A124J (proprietà' 3/24) PANERO Guido nato a BRA il 25/08/1954 C.F. PNRGDU54M25B111F (proprietà' 2/24) PANERO Maria Grazia nata a BRA il 25/04/1951 C.F. PNRMGR51D65B111G (proprietà' 10/24)

**ALTRI PRESUNTI PROPRIETARI O EREDI\*\***

**Terreni**

NP	Foglio	Mappale	Qualità catastale	Classe	Red. Dom.	Red. Agr.	Sup. cat.	Sup. occ. ***	Titolo di occupazione
2	1	21	ENTE URBANO		0,00	0,00	645	645	Sede autostrada e sue dipendenze
2	1	76	INCOLT PROD	20	0,32	0,16	1559	824	Sede autostrada e sue dipendenze
2	1	76	INCOLT PROD	20	0,32	0,16	1559	735	Occupazione temporanea

\* Come risultante dalle visure presso l'Agenzia delle Entrate eseguite a Maggio 2023

\*\* Limitatamente alla quota di proprietà indicata e determinata dalle indagini presso l'Agenzia delle Entrate di Torino Territorio Servizio Pubblicità Immobiliare

\*\*\* Superficie di occupazione rapportata alla superficie censuaria

## Proprietari subalterni

DATI IDENTIFICATIVI				DATI DI CLASSAMENTO					
Intestati	Fg.	N.	Sub	Categoria	Classe	Consistenza	Rendita	Indirizzo	note
MEZZANO Gabriella nata a ALBA il 11/07/1956 C.F. MZZGRL56L51A124AMEZZANO Giovanna nata a BRA il 18/07/1970 C.F. MZZGNN70L58B111WMEZZANO Giuseppe nato a ALBA il 17/02/1966 C.F. MZZGPP66B17A124KMEZZANO Mariella nata a ALBA il 14/02/1958 C.F. MZZMLL58B54A124JPANERO Guido nato a BRA il 25/08/1954 C.F. PNRGDU54M25B111FPANERO Maria Grazia nata a BRA il 25/04/1951 C.F. PNRMGR51D65B111G	1	21	2	A/4	3	4	72,30	BORGATA MULINO n. 17 Piano S1-T	
MEZZANO Gabriella nata a ALBA il 11/07/1956 C.F. MZZGRL56L51A124AMEZZANO Giovanna nata a BRA il 18/07/1970 C.F. MZZGNN70L58B111WMEZZANO Giuseppe nato a ALBA il 17/02/1966 C.F. MZZGPP66B17A124KMEZZANO Mariella nata a ALBA il 14/02/1958 C.F. MZZMLL58B54A124JPANERO Guido nato a BRA il 25/08/1954 C.F. PNRGDU54M25B111FPANERO Maria Grazia nata a BRA il 25/04/1951 C.F. PNRMGR51D65B111G	1	21	3	C/7	2	220	56,81	BORGATA MULINO n. 17 Piano T-1	

## Totali di Pratica

Totale superficie per occupazioni definitive	<b>mq</b>	<b>1469</b>
Totale superficie per asservimenti	<b>mq</b>	<b>0</b>
Totale superficie per occupazioni temporanee	<b>mq</b>	<b>735</b>

\* Come risultante dalle visure presso l'Agenzia delle Entrate eseguite a Maggio 2023

\*\* Limitatamente alla quota di proprietà indicata e determinata dalle indagini presso l'Agenzia delle Entrate di Torino Territorio Servizio Pubblicità Immobiliare

\*\*\* Superficie di occupazione rapportata alla superficie censuaria

**- ELENCO DITTE INTERESSATE -**

**NUMERO PRATICA 3**

**PROGETTO** AUTOSTRADA ASTI CUNEO  
**TRATTO** TRONCO II A21 (ASTI EST) - A6 (MARENE)  
**LOTTO** LOTTO 6 RODDI-DIGA ENEL - STRALCIO a

**COMUNE** VERDUNO (CN)

**DITTA CATASTALE\*** ADRIANO Maria Iris nata a TORINO il 19/08/1939 C.F. DRNMRS39M59L219Y (nuda proprieta' 1/1) ALLOCCO Agnese nata a POCAPAGLIA il 06/06/1896 C.F. LLCGNS96H46G742D (usufrutto 1/2) MOLLO Margherita nata a SOMMARIVA PERNO il 26/03/1921 C.F. MLLMGH21C66I823F (usufrutto 1/2)

**ALTRI PRESUNTI PROPRIETARI O EREDI\*\***

**Terreni**

NP	Foglio	Mappale	Qualità catastale	Classe	Red. Dom.	Red. Agr.	Sup. cat.	Sup. occ. ***	Titolo di occupazione
3	1	58	ENTE URBANO		0,00	0,00	720	720	Sede autostrada e sue dipendenze

**Proprietari subalterni**

DATI IDENTIFICATIVI				DATI DI CLASSAMENTO					
Intestati	Fg.	N.	Sub	Categoria	Classe	Consistenza	Rendita	Indirizzo	note
ADRIANO Maria Iris nata a TORINO il 19/08/1939 C.F. DRNMRS39M59L219YMOLLO Margherita nata a SOMMARIVA PERNO il 26/03/1921 C.F. MLLMGH21C66I823FALLOCCO Agnese nata a POCAPAGLIA il 06/06/1896 C.F. LLCGNS96H46G742D	1	58	-	A/4	2	7,5	116,20	BORGATA MULINO n. 16 Piano T-1	

**Totali di Pratica**

Totale superficie per occupazioni definitive **mq** **720**  
 Totale superficie per asservimenti **mq** **0**  
 Totale superficie per occupazioni temporanee **mq** **0**

\* Come risultante dalle visure presso l'Agenzia delle Entrate eseguite a Maggio 2023

\*\* Limitatamente alla quota di proprietà indicata e determinata dalle indagini presso l'Agenzia delle Entrate di Torino Territorio Servizio Pubblicità Immobiliare

\*\*\* Superficie di occupazione rapportata alla superficie censuaria

**- ELENCO DITTE INTERESSATE -**

**NUMERO PRATICA 4**

**PROGETTO**                   **AUTOSTRADA ASTI CUNEO**  
**TRATTO**                   **TRONCO II A21 (ASTI EST) - A6 (MARENE)**  
**LOTTO**                   **LOTTO 6 RODDI-DIGA ENEL - STRALCIO a**

**COMUNE**                   **VERDUNO (CN)**  
**DITTA CATASTALE\***      **BONARDO Andrea nato a BRA il 11/06/1987 C.F. BNRNDR87H11B111A (proprietà' 1/1)**  
**ALTRI PRESUNTI**  
**PROPRIETARI O EREDI\*\***

**Terreni**

NP	Foglio	Mappale	Qualità catastale	Classe	Red. Dom.	Red. Agr.	Sup. cat.	Sup. occ. ***	Titolo di occupazione
4	1	19	SEMINATIVO	1	5.241,00	4.443,00	10062	5775	Sede autostrada e sue dipendenze
4	1	48	SEMINATIVO	1	33,17	30,89	4430	2949	Sede autostrada e sue dipendenze
4	1	49	PRATO	1	8,19	7,81	1441	694	Sede autostrada e sue dipendenze
4	1	51	SEMINATIVO	1	41,25	38,40	5508	3542	Sede autostrada e sue dipendenze
4	1	56	PRATO	2	36,89	44,27	9525	5545	Sede autostrada e sue dipendenze
4	1	57	PRATO	2	1,86	2,23	480	480	Sede autostrada e sue dipendenze
4	1	63	PRATO	1	3,10	2,96	546	264	Sede autostrada e sue dipendenze
4	1	64	SEMINATIVO	1	5,98	5,57	799	799	Sede autostrada e sue dipendenze
4	2	90	BOSCO MISTO	U	0,61	0,05	337	337	Sede autostrada e sue dipendenze
4	1	19	SEMINATIVO	1	5.241,00	4.443,00	10062	4287	Occupazione temporanea
4	1	48	SEMINATIVO	1	33,17	30,89	4430	1481	Occupazione temporanea
4	1	49	PRATO	1	8,19	7,81	1441	747	Occupazione temporanea
4	1	51	SEMINATIVO	1	41,25	38,40	5508	1966	Occupazione temporanea
4	1	56	PRATO	2	36,89	44,27	9525	3980	Occupazione temporanea
4	1	63	PRATO	1	3,10	2,96	546	282	Occupazione temporanea

\* Come risultante dalle visure presso l'Agenzia delle Entrate eseguite a Maggio 2023

\*\* Limitatamente alla quota di proprietà indicata e determinata dalle indagini presso l'Agenzia delle Entrate di Torino Territorio Servizio Pubblicità Immobiliare

\*\*\* Superficie di occupazione rapportata alla superficie censuaria

**Totali di Pratica**

Totale superficie per occupazioni definitive	<b>mq</b>	<b>20385</b>
Totale superficie per asservimenti	<b>mq</b>	<b>0</b>
Totale superficie per occupazioni temporanee	<b>mq</b>	<b>12743</b>

\* Come risultante dalle visure presso l'Agenzia delle Entrate eseguite a Maggio 2023

\*\* Limitatamente alla quota di proprietà indicata e determinata dalle indagini presso l'Agenzia delle Entrate di Torino Territorio Servizio Pubblicità Immobiliare

\*\*\* Superficie di occupazione rapportata alla superficie censuaria









**- ELENCO DITTE INTERESSATE -**

**NUMERO PRATICA 8**

**PROGETTO**                   **AUTOSTRADA ASTI CUNEO**  
**TRATTO**                   **TRONCO II A21 (ASTI EST) - A6 (MARENE)**  
**LOTTO**                   **LOTTO 6 RODDI-DIGA ENEL - STRALCIO a**

**COMUNE**                   **VERDUNO (CN)**  
**DITTA CATASTALE\***      **LA CASCATA SRL con sede in VERDUNO C.F. 00455620047 (proprietà' 1000/1000)**  
**ALTRI PRESUNTI**  
**PROPRIETARI O EREDI\*\***

**Terreni**

NP	Foglio	Mappale	Qualità catastale	Classe	Red. Dom.	Red. Agr.	Sup. cat.	Sup. occ. ***	Titolo di occupazione
8	1	45	BOSCO MISTO	U	12,99	1,11	7184	2776	Sede autostrada e sue dipendenze
8	1	68	BOSCO MISTO	U	6,39	0,55	3537	472	Sede autostrada e sue dipendenze
8	1	69	BOSCO MISTO	U	6,60	0,57	3651	271	Sede autostrada e sue dipendenze
8	2	101	BOSCO MISTO	U	27,33	2,34	15122	1667	Sede autostrada e sue dipendenze
8	2	133	SEMIN IRRIG	U	131,83	91,27	13090	4316	Sede autostrada e sue dipendenze
8	2	180	BOSCO MISTO	U	0,37	0,03	202	202	Sede autostrada e sue dipendenze
8	2	181	BOSCO MISTO	U	0,16	0,01	89	89	Sede autostrada e sue dipendenze
8	2	238	BOSCO MISTO	U	31,26	2,68	17296	8461	Sede autostrada e sue dipendenze
8	2	26	ENTE URBANO		0,00	0,00	17960	580	Sede autostrada e sue dipendenze
8	2	29	BOSCO MISTO	U	8,12	0,70	4494	4494	Sede autostrada e sue dipendenze
8	2	40	BOSCO MISTO	U	1,63	0,14	901	901	Sede autostrada e sue dipendenze
8	1	45	BOSCO MISTO	U	12,99	1,11	7184	4408	Occupazione temporanea
8	1	68	BOSCO MISTO	U	6,39	0,55	3537	611	Occupazione temporanea
8	1	69	BOSCO MISTO	U	6,60	0,57	3651	411	Occupazione temporanea
8	2	133	SEMIN IRRIG	U	131,83	91,27	13090	4093	Occupazione temporanea
8	2	238	BOSCO MISTO	U	31,26	2,68	17296	674	Occupazione temporanea

\* Come risultante dalle visure presso l'Agenzia delle Entrate eseguite a Maggio 2023

\*\* Limitatamente alla quota di proprietà indicata e determinata dalle indagini presso l'Agenzia delle Entrate di Torino Territorio Servizio Pubblicità Immobiliare

\*\*\* Superficie di occupazione rapportata alla superficie censuaria

## Proprietari subalterni

DATI IDENTIFICATIVI				DATI DI CLASSAMENTO					
Intestati	Fg.	N.	Sub	Categoria	Classe	Consistenza	Rendita	Indirizzo	note
LA CASCATA SRL con sede in VERDUNO C.F. 00455620047	2	26	5	D/2		0	19.984,00	REGIONE GOREI Piano T-1	
LA CASCATA SRL con sede in VERDUNO C.F. 00455620047	2	26	6	D/1		0	50,00	REGIONE GOREI Piano T	

## Totali di Pratica

Totale superficie per occupazioni definitive **mq** **24229**

Totale superficie per asservimenti **mq** **0**

Totale superficie per occupazioni temporanee **mq** **10197**

\* Come risultante dalle visure presso l'Agenzia delle Entrate eseguite a Maggio 2023

\*\* Limitatamente alla quota di proprietà indicata e determinata dalle indagini presso l'Agenzia delle Entrate di Torino Territorio Servizio Pubblicità Immobiliare

\*\*\* Superficie di occupazione rapportata alla superficie censuaria

**- ELENCO DITTE INTERESSATE -**

**NUMERO PRATICA 9**

**PROGETTO** AUTOSTRADA ASTI CUNEO  
**TRATTO** TRONCO II A21 (ASTI EST) - A6 (MARENE)  
**LOTTO** LOTTO 6 RODDI-DIGA ENEL - STRALCIO a

**COMUNE** VERDUNO (CN)

**DITTA CATASTALE\*** BERTOLUSSO Mario nato a ALBA il 24/10/1994 C.F. BRTMRA94R24A124C (proprietà' 1/3) BERTOLUSSO Stefano nato a ALBA il 17/07/1992 C.F. BRTSFN92L17A124B (proprietà' 1/3) CORAGLIA Paola nata a MONCALIERI il 14/02/1963 C.F. CRGPLA63B54F335M (proprietà' 1/3)

**ALTRI PRESUNTI  
PROPRIETARI O EREDI\*\***

**Terreni**

NP	Foglio	Mappale	Qualità catastale	Classe	Red. Dom.	Red. Agr.	Sup. cat.	Sup. occ. ***	Titolo di occupazione
9	2	163	SEMINATIVO	1	48,89	45,52	6529	265	Sede autostrada e sue dipendenze

**Totali di Pratica**

Totale superficie per occupazioni definitive **mq** **265**

Totale superficie per asservimenti **mq** **0**

Totale superficie per occupazioni temporanee **mq** **0**

\* Come risultante dalle visure presso l'Agenzia delle Entrate eseguite a Maggio 2023

\*\* Limitatamente alla quota di proprietà indicata e determinata dalle indagini presso l'Agenzia delle Entrate di Torino Territorio Servizio Pubblicità Immobiliare

\*\*\* Superficie di occupazione rapportata alla superficie censuaria

**- ELENCO DITTE INTERESSATE -**

**NUMERO PRATICA 10**

**PROGETTO**                   **AUTOSTRADA ASTI CUNEO**  
**TRATTO**                   **TRONCO II A21 (ASTI EST) - A6 (MARENE)**  
**LOTTO**                   **LOTTO 6 RODDI-DIGA ENEL - STRALCIO a**

**COMUNE**                   **VERDUNO (CN)**  
**DITTA CATASTALE\***      **ENEL GREEN POWER ITALIA S.R.L. con sede in ROMA C.F. 15416251005 (proprietà 1/1)**  
**ALTRI PRESUNTI**  
**PROPRIETARI O EREDI\*\***

**Terreni**

NP	Foglio	Mappale	Qualità catastale	Classe	Red. Dom.	Red. Agr.	Sup. cat.	Sup. occ. ***	Titolo di occupazione
10	1	55	BOSCO ALTO	U	16,58	3,32	10700	10700	Sede autostrada e sue dipendenze
10	2	102	PASCOLO	U	8,29	5,27	14585	14585	Sede autostrada e sue dipendenze
10	2	264	ENTE URBANO		0,00	0,00	27129	4973	Sede autostrada e sue dipendenze
10	2	268	ENTE URBANO		0,00	0,00	5880	1922	Sede autostrada e sue dipendenze
10	2	39	PASCOLO	U	2,88	1,83	5063	1862	Sede autostrada e sue dipendenze
10	2	41	PASCOLO	U	2,18	1,39	3840	3840	Sede autostrada e sue dipendenze
10	2	42	BOSCO MISTO	U	2,76	0,24	1525	954	Sede autostrada e sue dipendenze
10	2	46	BOSCO MISTO	U	8,66	0,74	4789	4789	Sede autostrada e sue dipendenze
10	2	88	BOSCO MISTO	U	3,31	0,28	1831	1831	Sede autostrada e sue dipendenze
10	2	264	ENTE URBANO		0,00	0,00	27129	384	Occupazione temporanea
10	2	268	ENTE URBANO		0,00	0,00	5880	1046	Occupazione temporanea

**Proprietari subalterni**

DATI IDENTIFICATIVI				DATI DI CLASSAMENTO				Indirizzo	note
Intestati	Fg.	N.	Sub	Categoria	Classe	Consistenza	Rendita		
ENEL GREEN POWER ITALIA S.R.L. con sede in ROMA C.F. 15416251005	2	264	-	D/1		0	11.688,00	STRADA PROVINCIALE PER RODDI n. 31 Piano T-1 - 2	comprende U.I.U. f.2 n.268 sub.1, n.269 sub.1,n.264, n.265,n.270 - f.1 n.66

\* Come risultante dalle visure presso l'Agenzia delle Entrate eseguite a Maggio 2023

\*\* Limitatamente alla quota di proprietà indicata e determinata dalle indagini presso l'Agenzia delle Entrate di Torino Territorio Servizio Pubblicità Immobiliare

\*\*\* Superficie di occupazione rapportata alla superficie censuaria

### **Totali di Pratica**

Totale superficie per occupazioni definitive	<b>mq</b>	<b>45456</b>
Totale superficie per asservimenti	<b>mq</b>	<b>0</b>
Totale superficie per occupazioni temporanee	<b>mq</b>	<b>1430</b>

\* Come risultante dalle visure presso l'Agenzia delle Entrate eseguite a Maggio 2023

\*\* Limitatamente alla quota di proprietà indicata e determinata dalle indagini presso l'Agenzia delle Entrate di Torino Territorio Servizio Pubblicità Immobiliare

\*\*\* Superficie di occupazione rapportata alla superficie censuaria

**- ELENCO DITTE INTERESSATE -**

**NUMERO PRATICA 11**

**PROGETTO**                    **AUTOSTRADA ASTI CUNEO**  
**TRATTO**                    **TRONCO II A21 (ASTI EST) - A6 (MARENE)**  
**LOTTO**                    **LOTTO 6 RODDI-DIGA ENEL - STRALCIO a**

**COMUNE**                    **VERDUNO (CN)**  
**DITTA CATASTALE\***      BERTOLUSSO Lorenzo nato a SOMMARIVA PERNO il 27/09/1965 C.F. BRTLNZ65P27I823J (proprietà' 1000/1000)  
**ALTRI PRESUNTI**  
**PROPRIETARI O EREDI\*\***

**Terreni**

NP	Foglio	Mappale	Qualità catastale	Classe	Red. Dom.	Red. Agr.	Sup. cat.	Sup. occ. ***	Titolo di occupazione
11	2	120	SEMIN IRRIG	U	32,44	22,46	3221	913	Sede autostrada e sue dipendenze
11	2	120	SEMIN IRRIG	U	32,44	22,46	3221	1150	Occupazione temporanea

**Totali di Pratica**

Totale superficie per occupazioni definitive      **mq**                                    **913**  
Totale superficie per asservimenti                    **mq**                                    **0**  
Totale superficie per occupazioni temporanee **mq**                                    **1150**

\* Come risultante dalle visure presso l'Agenzia delle Entrate eseguite a Maggio 2023

\*\* Limitatamente alla quota di proprietà indicata e determinata dalle indagini presso l'Agenzia delle Entrate di Torino Territorio Servizio Pubblicità Immobiliare

\*\*\* Superficie di occupazione rapportata alla superficie censuaria









**- ELENCO DITTE INTERESSATE -**

**NUMERO PRATICA 15**

**PROGETTO**                    **AUTOSTRADA ASTI CUNEO**  
**TRATTO**                    **TRONCO II A21 (ASTI EST) - A6 (MARENE)**  
**LOTTO**                    **LOTTO 6 RODDI-DIGA ENEL - STRALCIO a**

**COMUNE**                    **VERDUNO (CN)**  
**DITTA CATASTALE\***      **CURRADO Luisa nata a ALBA il 21/11/1939 C.F. CRRLSU39S61A124O (proprieta' 1/1)**  
**ALTRI PRESUNTI**  
**PROPRIETARI O EREDI\*\***

**Terreni**

<b>NP</b>	<b>Foglio</b>	<b>Mappale</b>	<b>Qualità catastale</b>	<b>Classe</b>	<b>Red. Dom.</b>	<b>Red. Agr.</b>	<b>Sup. cat.</b>	<b>Sup. occ. ***</b>	<b>Titolo di occupazione</b>
15	2	122	SEMIN IRRIG	U	39,62	27,43	3934	536	Sede autostrada e sue dipendenze
15	2	123	SEMIN IRRIG	U	40,03	27,71	3975	281	Sede autostrada e sue dipendenze
15	2	169	SEMIN IRRIG	U	22,40	15,51	2224	230	Sede autostrada e sue dipendenze
15	2	186	SEMIN IRRIG	U	17,12	11,85	1700	213	Sede autostrada e sue dipendenze
15	2	122	SEMIN IRRIG	U	39,62	27,43	3934	1687	Occupazione temporanea

**Totali di Pratica**

Totale superficie per occupazioni definitive      **mq**                    **1260**  
Totale superficie per asservimenti                    **mq**                    **0**  
Totale superficie per occupazioni temporanee **mq**                    **1687**

\* Come risultante dalle visure presso l'Agenzia delle Entrate eseguite a Maggio 2023

\*\* Limitatamente alla quota di proprietà indicata e determinata dalle indagini presso l'Agenzia delle Entrate di Torino Territorio Servizio Pubblicità Immobiliare

\*\*\* Superficie di occupazione rapportata alla superficie censuaria

**- ELENCO DITTE INTERESSATE -**

**NUMERO PRATICA 16**

**PROGETTO**                   **AUTOSTRADA ASTI CUNEO**  
**TRATTO**                   **TRONCO II A21 (ASTI EST) - A6 (MARENE)**  
**LOTTO**                   **LOTTO 6 RODDI-DIGA ENEL - STRALCIO a**

**COMUNE**                   **VERDUNO (CN)**  
**DITTA CATASTALE\***      **BIANCO VINCENZO nato a BARBARESCO il 10/03/1944 C.F. BNCVCN44C10A629L (proprietà' 1/1)**  
**ALTRI PRESUNTI**  
**PROPRIETARI O EREDI\*\***

**Terreni**

<b>NP</b>	<b>Foglio</b>	<b>Mappale</b>	<b>Qualità catastale</b>	<b>Classe</b>	<b>Red. Dom.</b>	<b>Red. Agr.</b>	<b>Sup. cat.</b>	<b>Sup. occ. ***</b>	<b>Titolo di occupazione</b>
16	2	154	BOSCO MISTO	U	2,81	0,24	1557	1247	Sede autostrada e sue dipendenze
16	2	155	BOSCO MISTO	U	2,81	0,24	1557	1145	Sede autostrada e sue dipendenze
16	2	154	BOSCO MISTO	U	2,81	0,24	1557	310	Occupazione temporanea
16	2	155	BOSCO MISTO	U	2,81	0,24	1557	255	Occupazione temporanea

**Totali di Pratica**

Totale superficie per occupazioni definitive      **mq**                                   **2392**  
Totale superficie per asservimenti                   **mq**                                   **0**  
Totale superficie per occupazioni temporanee **mq**                                   **565**

\* Come risultante dalle visure presso l'Agenzia delle Entrate eseguite a Maggio 2023

\*\* Limitatamente alla quota di proprietà indicata e determinata dalle indagini presso l'Agenzia delle Entrate di Torino Territorio Servizio Pubblicità Immobiliare

\*\*\* Superficie di occupazione rapportata alla superficie censuaria

**- ELENCO DITTE INTERESSATE -**

**NUMERO PRATICA 17**

**PROGETTO**                   **AUTOSTRADA ASTI CUNEO**  
**TRATTO**                   **TRONCO II A21 (ASTI EST) - A6 (MARENE)**  
**LOTTO**                   **LOTTO 6 RODDI-DIGA ENEL - STRALCIO a**

**COMUNE**                   **VERDUNO (CN)**  
**DITTA CATASTALE\***      **NERVO GIUSEPPINA nata a LA MORRA il 16/11/1949 C.F. NRVGPP49S56E430I (proprietà' 1/1)**  
**ALTRI PRESUNTI**  
**PROPRIETARI O EREDI\*\***

**Terreni**

<b>NP</b>	<b>Foglio</b>	<b>Mappale</b>	<b>Qualità catastale</b>	<b>Classe</b>	<b>Red. Dom.</b>	<b>Red. Agr.</b>	<b>Sup. cat.</b>	<b>Sup. occ. ***</b>	<b>Titolo di occupazione</b>
17	2	127	SEMIN IRRIG	U	65,30	45,21	6484	262	Sede autostrada e sue dipendenze

**Totali di Pratica**

Totale superficie per occupazioni definitive   **mq**                                   **262**  
 Totale superficie per asservimenti           **mq**                                   **0**  
 Totale superficie per occupazioni temporanee **mq**                                   **0**

\* Come risultante dalle visure presso l'Agenzia delle Entrate eseguite a Maggio 2023

\*\* Limitatamente alla quota di proprietà indicata e determinata dalle indagini presso l'Agenzia delle Entrate di Torino Territorio Servizio Pubblicità Immobiliare

\*\*\* Superficie di occupazione rapportata alla superficie censuaria



**- ELENCO DITTE INTERESSATE -**

**NUMERO PRATICA 19**

**PROGETTO**                   **AUTOSTRADA ASTI CUNEO**  
**TRATTO**                   **TRONCO II A21 (ASTI EST) - A6 (MARENE)**  
**LOTTO**                   **LOTTO 6 RODDI-DIGA ENEL - STRALCIO a**

**COMUNE**                   **VERDUNO (CN)**  
**DITTA CATASTALE\***     **DELMONDO GIUSEPPE** nato a SOMMARIVA PERNO il 22/01/1945 C.F. DLMGPP45A22I823O (proprietà' 1000/1000)  
**ALTRI PRESUNTI**  
**PROPRIETARI O EREDI\*\***

**Terreni**

NP	Foglio	Mappale	Qualità catastale	Classe	Red. Dom.	Red. Agr.	Sup. cat.	Sup. occ. ***	Titolo di occupazione
19	2	124	SEMINATIVO	1	24,26	22,59	3240	149	Sede autostrada e sue dipendenze
19	2	173	SEMINATIVO	1	18,89	17,59	2523	74	Sede autostrada e sue dipendenze

**Totali di Pratica**

Totale superficie per occupazioni definitive     **mq**                                   **223**  
 Totale superficie per asservimenti                 **mq**                                   **0**  
 Totale superficie per occupazioni temporanee **mq**                                   **0**

\* Come risultante dalle visure presso l'Agenzia delle Entrate eseguite a Maggio 2023

\*\* Limitatamente alla quota di proprietà indicata e determinata dalle indagini presso l'Agenzia delle Entrate di Torino Territorio Servizio Pubblicità Immobiliare

\*\*\* Superficie di occupazione rapportata alla superficie censuaria





**- ELENCO DITTE INTERESSATE -**

**NUMERO PRATICA 21**

**PROGETTO** AUTOSTRADA ASTI CUNEO  
**TRATTO** TRONCO II A21 (ASTI EST) - A6 (MARENE)  
**LOTTO** LOTTO 6 RODDI-DIGA ENEL - STRALCIO a

**COMUNE** VERDUNO (CN)  
**DITTA CATASTALE\*** ADRIANO Elisabetta nata a BRA il 17/06/1973 C.F. DRNLBT73H57B111F (proprietà 1/2) BARACCO MARIA ANGELA nata a RODDI il 11/11/1948 C.F. BRCMNG48S51H472S (proprietà 1/2)

**ALTRI PRESUNTI PROPRIETARI O EREDI\*\***

**Terreni**

NP	Foglio	Mappale	Qualità catastale	Classe	Red. Dom.	Red. Agr.	Sup. cat.	Sup. occ. ***	Titolo di occupazione
21	2	126	SEMIN IRRIG	U	112,69	78,02	11190	706	Sede autostrada e sue dipendenze
21	2	50	SEMINATIVO	1	9,40	8,75	1255	127	Sede autostrada e sue dipendenze
21	2	57	SEMIN IRRIG	U	26,46	18,32	2627	1332	Sede autostrada e sue dipendenze
21	2	63	SEMIN IRRIG	U	24,22	16,77	2405	750	Sede autostrada e sue dipendenze
21	2	64	SEMIN IRRIG	U	32,99	22,84	3276	1031	Sede autostrada e sue dipendenze
21	2	57	SEMIN IRRIG	U	26,46	18,32	2627	229	Occupazione temporanea
21	2	63	SEMIN IRRIG	U	24,22	16,77	2405	330	Occupazione temporanea
21	2	64	SEMIN IRRIG	U	32,99	22,84	3276	453	Occupazione temporanea

**Totali di Pratica**

Totale superficie per occupazioni definitive **mq** **3946**  
 Totale superficie per asservimenti **mq** **0**  
 Totale superficie per occupazioni temporanee **mq** **1012**

\* Come risultante dalle visure presso l'Agenzia delle Entrate eseguite a Maggio 2023

\*\* Limitatamente alla quota di proprietà indicata e determinata dalle indagini presso l'Agenzia delle Entrate di Torino Territorio Servizio Pubblicità Immobiliare

\*\*\* Superficie di occupazione rapportata alla superficie censuaria

**- ELENCO DITTE INTERESSATE -**

**NUMERO PRATICA 22**

**PROGETTO**                   **AUTOSTRADA ASTI CUNEO**  
**TRATTO**                   **TRONCO II A21 (ASTI EST) - A6 (MARENE)**  
**LOTTO**                   **LOTTO 6 RODDI-DIGA ENEL - STRALCIO a**

**COMUNE**                   **VERDUNO (CN)**  
**DITTA CATASTALE\***      GIACOSA CARLO nato a RODDI il 20/09/1954 C.F. GCSCRL54P20H472X (proprietà' 1/2) GIACOSA SILVIO nato a ALBA il 08/11/1961 C.F. GCSSLV61S08A124A (proprietà' 1/2)

**ALTRI PRESUNTI**  
**PROPRIETARI O EREDI\*\***

**Terreni**

NP	Foglio	Mappale	Qualità catastale	Classe	Red. Dom.	Red. Agr.	Sup. cat.	Sup. occ. ***	Titolo di occupazione
22	2	38	SEMINATIVO	1	19,05	17,74	2544	1436	Sede autostrada e sue dipendenze
22	2	49	BOSCO MISTO	U	1,85	0,16	1026	511	Sede autostrada e sue dipendenze
22	2	38	SEMINATIVO	1	19,05	17,74	2544	261	Occupazione temporanea

**Totali di Pratica**

Totale superficie per occupazioni definitive   **mq**                                   **1947**  
 Totale superficie per asservimenti           **mq**                                       **0**  
 Totale superficie per occupazioni temporanee **mq**                                   **261**

\* Come risultante dalle visure presso l'Agenzia delle Entrate eseguite a Maggio 2023

\*\* Limitatamente alla quota di proprietà indicata e determinata dalle indagini presso l'Agenzia delle Entrate di Torino Territorio Servizio Pubblicità Immobiliare

\*\*\* Superficie di occupazione rapportata alla superficie censuaria

**- ELENCO DITTE INTERESSATE -**

**NUMERO PRATICA 23**

**PROGETTO** AUTOSTRADA ASTI CUNEO  
**TRATTO** TRONCO II A21 (ASTI EST) - A6 (MARENE)  
**LOTTO** LOTTO 6 RODDI-DIGA ENEL - STRALCIO a

**COMUNE** VERDUNO (CN)  
**DITTA CATASTALE\*** GIACOSA CARLO nato a RODDI il 20/09/1954 C.F. GCSCRL54P20H472X (proprietà' 1/1)  
**ALTRI PRESUNTI PROPRIETARI O EREDI\*\***

**Terreni**

NP	Foglio	Mappale	Qualità catastale	Classe	Red. Dom.	Red. Agr.	Sup. cat.	Sup. occ. ***	Titolo di occupazione
23	2	211	SEMINATIVO	1	16,96	15,79	2265	1145	Sede autostrada e sue dipendenze
23	2	212	BOSCO MISTO	U	291,00	64,00	1324	381	Sede autostrada e sue dipendenze
23	2	211	SEMINATIVO	1	16,96	15,79	2265	266	Occupazione temporanea

**Totali di Pratica**

Totale superficie per occupazioni definitive **mq** **1526**  
Totale superficie per asservimenti **mq** **0**  
Totale superficie per occupazioni temporanee **mq** **266**

\* Come risultante dalle visure presso l'Agenzia delle Entrate eseguite a Maggio 2023

\*\* Limitatamente alla quota di proprietà indicata e determinata dalle indagini presso l'Agenzia delle Entrate di Torino Territorio Servizio Pubblicità Immobiliare

\*\*\* Superficie di occupazione rapportata alla superficie censuaria

**- ELENCO DITTE INTERESSATE -**

**NUMERO PRATICA 24**

**PROGETTO** AUTOSTRADA ASTI CUNEO  
**TRATTO** TRONCO II A21 (ASTI EST) - A6 (MARENE)  
**LOTTO** LOTTO 6 RODDI-DIGA ENEL - STRALCIO a

**COMUNE** VERDUNO (CN)

**DITTA CATASTALE\*** GIACHINO ELIO nato a BRA il 23/08/1966 C.F. GCHLEI66M23B111I (proprietà' 1/2) VIRANO MARGHERITA nata a TORINO il 21/09/1969 C.F. VRNMGH69P61L219W (proprietà' 1/2)

**ALTRI PRESUNTI PROPRIETARI O EREDI\*\***

**Terreni**

NP	Foglio	Mappale	Qualità catastale	Classe	Red. Dom.	Red. Agr.	Sup. cat.	Sup. occ. ***	Titolo di occupazione
24	2	147	BOSCO MISTO	U	2,21	0,19	1220	199	Sede autostrada e sue dipendenze
24	2	149	SEMIN IRRIG	U	26,98	18,68	2679	1387	Sede autostrada e sue dipendenze
24	2	150	SEMIN IRRIG	U	21,94	15,19	2179	715	Sede autostrada e sue dipendenze
24	2	51	BOSCO MISTO	U	5,85	0,50	3237	837	Sede autostrada e sue dipendenze
24	2	149	SEMIN IRRIG	U	26,98	18,68	2679	210	Occupazione temporanea
24	2	150	SEMIN IRRIG	U	21,94	15,19	2179	313	Occupazione temporanea

**Totali di Pratica**

Totale superficie per occupazioni definitive **mq** **3138**

Totale superficie per asservimenti **mq** **0**

Totale superficie per occupazioni temporanee **mq** **523**

\* Come risultante dalle visure presso l'Agenzia delle Entrate eseguite a Maggio 2023

\*\* Limitatamente alla quota di proprietà indicata e determinata dalle indagini presso l'Agenzia delle Entrate di Torino Territorio Servizio Pubblicità Immobiliare

\*\*\* Superficie di occupazione rapportata alla superficie censuaria

**- ELENCO DITTE INTERESSATE -**

**NUMERO PRATICA 25**

**PROGETTO**                   **AUTOSTRADA ASTI CUNEO**  
**TRATTO**                   **TRONCO II A21 (ASTI EST) - A6 (MARENE)**  
**LOTTO**                   **LOTTO 6 RODDI-DIGA ENEL - STRALCIO a**

**COMUNE**                   **VERDUNO (CN)**  
**DITTA CATASTALE\***      GIACHINO ELIO nato a BRA il 23/08/1966 C.F. GCHLEI66M23B111I (proprietà' 1/1)  
**ALTRI PRESUNTI**  
**PROPRIETARI O EREDI\*\***

**Terreni**

NP	Foglio	Mappale	Qualità catastale	Classe	Red. Dom.	Red. Agr.	Sup. cat.	Sup. occ. ***	Titolo di occupazione
25	2	159	SEMIN IRRIG	U	23,10	15,99	2294	1329	Sede autostrada e sue dipendenze
25	2	203	SEMIN IRRIG	U	19,54	13,53	1940	681	Sede autostrada e sue dipendenze
25	2	205	SEMIN IRRIG	U	14,59	10,10	1449	786	Sede autostrada e sue dipendenze
25	2	58	SEMIN IRRIG	U	14,60	10,11	1450	776	Sede autostrada e sue dipendenze
25	2	59	SEMIN IRRIG	U	23,10	15,99	2294	1304	Sede autostrada e sue dipendenze
25	2	62	SEMIN IRRIG	U	20,71	14,33	2056	702	Sede autostrada e sue dipendenze
25	2	159	SEMIN IRRIG	U	23,10	15,99	2294	188	Occupazione temporanea
25	2	203	SEMIN IRRIG	U	19,54	13,53	1940	302	Occupazione temporanea
25	2	205	SEMIN IRRIG	U	14,59	10,10	1449	123	Occupazione temporanea
25	2	58	SEMIN IRRIG	U	14,60	10,11	1450	119	Occupazione temporanea
25	2	59	SEMIN IRRIG	U	23,10	15,99	2294	183	Occupazione temporanea
25	2	62	SEMIN IRRIG	U	20,71	14,33	2056	309	Occupazione temporanea

**Totali di Pratica**

Totale superficie per occupazioni definitive   **mq**                                   **5578**  
 Totale superficie per asservimenti               **mq**                                   **0**  
 Totale superficie per occupazioni temporanee **mq**                                   **1224**

\* Come risultante dalle visure presso l'Agenzia delle Entrate eseguite a Maggio 2023

\*\* Limitatamente alla quota di proprietà indicata e determinata dalle indagini presso l'Agenzia delle Entrate di Torino Territorio Servizio Pubblicità Immobiliare

\*\*\* Superficie di occupazione rapportata alla superficie censuaria

**- ELENCO DITTE INTERESSATE -**

**NUMERO PRATICA 26**

**PROGETTO**                    **AUTOSTRADA ASTI CUNEO**  
**TRATTO**                    **TRONCO II A21 (ASTI EST) - A6 (MARENE)**  
**LOTTO**                      **LOTTO 6 RODDI-DIGA ENEL - STRALCIO a**

**COMUNE**                    **VERDUNO (CN)**  
**DITTA CATASTALE\***      **CASTAGNO GIUSEPPE nato a LA MORRA il 09/03/1960 C.F. CSTGPP60C09E430P (proprietà' 1000/1000)**  
**ALTRI PRESUNTI**  
**PROPRIETARI O EREDI\*\***

**Terreni**

NP	Foglio	Mappale	Qualità catastale	Classe	Red. Dom.	Red. Agr.	Sup. cat.	Sup. occ. ***	Titolo di occupazione
26	2	223	BOSCO MISTO	U	1,15	0,10	634	214	Sede autostrada e sue dipendenze
26	2	225	SEMIN IRRIG	U	15,79	10,93	1568	893	Sede autostrada e sue dipendenze
26	2	225	SEMIN IRRIG	U	15,79	10,93	1568	119	Occupazione temporanea

**Totali di Pratica**

Totale superficie per occupazioni definitive    **mq**                                    **1107**  
Totale superficie per asservimenti                **mq**                                    **0**  
Totale superficie per occupazioni temporanee **mq**                                    **119**

\* Come risultante dalle visure presso l'Agenzia delle Entrate eseguite a Maggio 2023

\*\* Limitatamente alla quota di proprietà indicata e determinata dalle indagini presso l'Agenzia delle Entrate di Torino Territorio Servizio Pubblicità Immobiliare

\*\*\* Superficie di occupazione rapportata alla superficie censuaria

**- ELENCO DITTE INTERESSATE -**

**NUMERO PRATICA 27**

**PROGETTO**                    **AUTOSTRADA ASTI CUNEO**  
**TRATTO**                    **TRONCO II A21 (ASTI EST) - A6 (MARENE)**  
**LOTTO**                    **LOTTO 6 RODDI-DIGA ENEL - STRALCIO a**

**COMUNE**                    **VERDUNO (CN)**  
**DITTA CATASTALE\***      **BARBERIS UGO nato a ALBA il 05/11/1957 C.F. BRBGUO57S05A124F (proprietà' 1/1)**  
**ALTRI PRESUNTI**  
**PROPRIETARI O EREDI\*\***

**Terreni**

<b>NP</b>	<b>Foglio</b>	<b>Mappale</b>	<b>Qualità catastale</b>	<b>Classe</b>	<b>Red. Dom.</b>	<b>Red. Agr.</b>	<b>Sup. cat.</b>	<b>Sup. occ. ***</b>	<b>Titolo di occupazione</b>
27	2	160	SEMINATIVO	1	16,84	15,68	2249	618	Sede autostrada e sue dipendenze
27	2	60	SEMINATIVO	1	14,38	13,39	1920	1117	Sede autostrada e sue dipendenze
27	2	160	SEMINATIVO	1	16,84	15,68	2249	253	Occupazione temporanea
27	2	60	SEMINATIVO	1	14,38	13,39	1920	150	Occupazione temporanea

**Totali di Pratica**

Totale superficie per occupazioni definitive      **mq**                    **1735**  
Totale superficie per asservimenti                    **mq**                    **0**  
Totale superficie per occupazioni temporanee **mq**                    **403**

\* Come risultante dalle visure presso l'Agenzia delle Entrate eseguite a Maggio 2023

\*\* Limitatamente alla quota di proprietà indicata e determinata dalle indagini presso l'Agenzia delle Entrate di Torino Territorio Servizio Pubblicità Immobiliare

\*\*\* Superficie di occupazione rapportata alla superficie censuaria



**- ELENCO DITTE INTERESSATE -**

**NUMERO PRATICA 28**

**PROGETTO**                    **AUTOSTRADA ASTI CUNEO**  
**TRATTO**                    **TRONCO II A21 (ASTI EST) - A6 (MARENE)**  
**LOTTO**                    **LOTTO 6 RODDI-DIGA ENEL - STRALCIO a**

**COMUNE**                    **VERDUNO (CN)**  
**DITTA CATASTALE\***      GAGLIARDI MARGHERITA nata a DIANO D'ALBA il 01/11/1940 C.F. GGLMGH40S41D291X (proprietà' 1/1)  
**ALTRI PRESUNTI**  
**PROPRIETARI O EREDI\*\***

**Terreni**

NP	Foglio	Mappale	Qualità catastale	Classe	Red. Dom.	Red. Agr.	Sup. cat.	Sup. occ. ***	Titolo di occupazione
28	2	226	SEMIN IRRIG	U	16,99	11,76	1687	607	Sede autostrada e sue dipendenze
28	2	52	BOSCO MISTO	U	0,96	0,08	533	142	Sede autostrada e sue dipendenze
28	2	61	SEMIN IRRIG	U	15,96	11,05	1585	944	Sede autostrada e sue dipendenze
28	2	226	SEMIN IRRIG	U	16,99	11,76	1687	270	Occupazione temporanea
28	2	61	SEMIN IRRIG	U	15,96	11,05	1585	122	Occupazione temporanea

**Totali di Pratica**

Totale superficie per occupazioni definitive      **mq**                    **1693**  
Totale superficie per asservimenti                    **mq**                    **0**  
Totale superficie per occupazioni temporanee **mq**                    **392**

\* Come risultante dalle visure presso l'Agenzia delle Entrate eseguite a Maggio 2023

\*\* Limitatamente alla quota di proprietà indicata e determinata dalle indagini presso l'Agenzia delle Entrate di Torino Territorio Servizio Pubblicità Immobiliare

\*\*\* Superficie di occupazione rapportata alla superficie censuaria

**- ELENCO DITTE INTERESSATE -**

**NUMERO PRATICA 29**

**PROGETTO**                   **AUTOSTRADA ASTI CUNEO**  
**TRATTO**                   **TRONCO II A21 (ASTI EST) - A6 (MARENE)**  
**LOTTO**                   **LOTTO 6 RODDI-DIGA ENEL - STRALCIO a**

**COMUNE**                   **VERDUNO (CN)**  
**DITTA CATASTALE\***      **GOMBA LUIGI nato a RODDI il 23/01/1941 C.F. GMBLGU41A23H472R (proprietà' 1000/1000)**  
**ALTRI PRESUNTI**  
**PROPRIETARI O EREDI\*\***

**Terreni**

<b>NP</b>	<b>Foglio</b>	<b>Mappale</b>	<b>Qualità catastale</b>	<b>Classe</b>	<b>Red. Dom.</b>	<b>Red. Agr.</b>	<b>Sup. cat.</b>	<b>Sup. occ. ***</b>	<b>Titolo di occupazione</b>
29	2	65	SEMINATIVO	1	81,03	75,44	10820	3315	Sede autostrada e sue dipendenze
29	2	65	SEMINATIVO	1	81,03	75,44	10820	1385	Occupazione temporanea

**Totali di Pratica**

Totale superficie per occupazioni definitive   **mq**                                   **3315**  
Totale superficie per asservimenti               **mq**                                   **0**  
Totale superficie per occupazioni temporanee **mq**                                   **1385**

\* Come risultante dalle visure presso l'Agenzia delle Entrate eseguite a Maggio 2023

\*\* Limitatamente alla quota di proprietà indicata e determinata dalle indagini presso l'Agenzia delle Entrate di Torino Territorio Servizio Pubblicità Immobiliare

\*\*\* Superficie di occupazione rapportata alla superficie censuaria

**- ELENCO DITTE INTERESSATE -**

**NUMERO PRATICA 30**

**PROGETTO**                   **AUTOSTRADA ASTI CUNEO**  
**TRATTO**                   **TRONCO II A21 (ASTI EST) - A6 (MARENE)**  
**LOTTO**                   **LOTTO 6 RODDI-DIGA ENEL - STRALCIO a**

**COMUNE**                   **VERDUNO (CN)**  
**DITTA CATASTALE\***      **BRIGNOLO PAOLA nata a TORINO il 25/05/1957 C.F. BRGPLA57E65L219H (proprietà' 1/1)**  
**ALTRI PRESUNTI**  
**PROPRIETARI O EREDI\*\***

**Terreni**

<b>NP</b>	<b>Foglio</b>	<b>Mappale</b>	<b>Qualità catastale</b>	<b>Classe</b>	<b>Red. Dom.</b>	<b>Red. Agr.</b>	<b>Sup. cat.</b>	<b>Sup. occ. ***</b>	<b>Titolo di occupazione</b>
30	2	66	SEMIN IRRIG	U	22,65	15,68	2249	614	Sede autostrada e sue dipendenze
30	2	66	SEMIN IRRIG	U	22,65	15,68	2249	239	Occupazione temporanea

**Totali di Pratica**

Totale superficie per occupazioni definitive      **mq**   **614**  
Totale superficie per asservimenti               **mq**   **0**  
Totale superficie per occupazioni temporanee **mq**   **239**

\* Come risultante dalle visure presso l'Agenzia delle Entrate eseguite a Maggio 2023

\*\* Limitatamente alla quota di proprietà indicata e determinata dalle indagini presso l'Agenzia delle Entrate di Torino Territorio Servizio Pubblicità Immobiliare

\*\*\* Superficie di occupazione rapportata alla superficie censuaria

**- ELENCO DITTE INTERESSATE -**

**NUMERO PRATICA 31**

**PROGETTO** AUTOSTRADA ASTI CUNEO  
**TRATTO** TRONCO II A21 (ASTI EST) - A6 (MARENE)  
**LOTTO** LOTTO 6 RODDI-DIGA ENEL - STRALCIO a

**COMUNE** VERDUNO (CN)

**DITTA CATASTALE\*** SARDO FRANCESCO nato a RODDI il 22/03/1957 C.F. SRDFNC57C22H472T (proprietà' 1/2) SARDO FRANCESCO nato a RODDI il 22/03/1957 C.F. SRDFNC57C22H472T (nuda proprietà' 1/2) SIBILLA ANNA nata a LEQUIO BERRIA il 13/01/1933 C.F. SBLNNA33A53E540R (usufrutto 1/2)

**ALTRI PRESUNTI PROPRIETARI O EREDI\*\***

**Terreni**

NP	Foglio	Mappale	Qualità catastale	Classe	Red. Dom.	Red. Agr.	Sup. cat.	Sup. occ. ***	Titolo di occupazione
31	2	67	SEMIN IRRIG	U	22,66	15,69	2250	606	Sede autostrada e sue dipendenze
31	2	67	SEMIN IRRIG	U	22,66	15,69	2250	246	Occupazione temporanea

**Totali di Pratica**

Totale superficie per occupazioni definitive **mq** **606**  
Totale superficie per asservimenti **mq** **0**  
Totale superficie per occupazioni temporanee **mq** **246**

\* Come risultante dalle visure presso l'Agenzia delle Entrate eseguite a Maggio 2023

\*\* Limitatamente alla quota di proprietà indicata e determinata dalle indagini presso l'Agenzia delle Entrate di Torino Territorio Servizio Pubblicità Immobiliare

\*\*\* Superficie di occupazione rapportata alla superficie censuaria

## - ELENCO DITTE INTERESSATE -

### NUMERO PRATICA 32

**PROGETTO** AUTOSTRADA ASTI CUNEO  
**TRATTO** TRONCO II A21 (ASTI EST) - A6 (MARENE)  
**LOTTO** LOTTO 6 RODDI-DIGA ENEL - STRALCIO a

**COMUNE** VERDUNO (CN)  
**DITTA CATASTALE\*** BARACCO Giulio Francesco nato a RODDI il 04/10/1946 C.F. BRCGFR46R04H472O (proprietà' 1/1)  
**ALTRI PRESUNTI PROPRIETARI O EREDI\*\***

### Terreni

NP	Foglio	Mappale	Qualità catastale	Classe	Red. Dom.	Red. Agr.	Sup. cat.	Sup. occ. ***	Titolo di occupazione
32	2	68	SEMIN IRRIG	U	12,32	8,53	1223	390	Sede autostrada e sue dipendenze
32	2	68	SEMIN IRRIG	U	12,32	8,53	1223	177	Occupazione temporanea

### Totali di Pratica

Totale superficie per occupazioni definitive	<b>mq</b>	<b>390</b>
Totale superficie per asservimenti	<b>mq</b>	<b>0</b>
Totale superficie per occupazioni temporanee	<b>mq</b>	<b>177</b>

\* Come risultante dalle visure presso l'Agenzia delle Entrate eseguite a Maggio 2023

\*\* Limitatamente alla quota di proprietà indicata e determinata dalle indagini presso l'Agenzia delle Entrate di Torino Territorio Servizio Pubblicità Immobiliare

\*\*\* Superficie di occupazione rapportata alla superficie censuaria