SEZIONI TRASVERSALI STATO DI PROGETTO
scala 1:200

SEZIONE6
progr. km 0+075.00

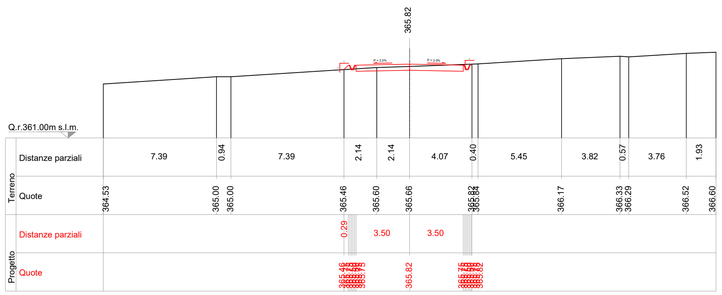

SEZIONE N.		6
Piano di posa	mi	8.37
Scotico	mi	8.37
Bonifica	m2	0.00
Scavo	m2	2.11
Geotessile	mi	10.37
Rilevato	m2	1.76
Terreno vegetale sx	m2	0.04
Terreno vegetale dx	m2	0.01
Inerbimento sx	mi	0.51
Inerbimento dx	mi	0.66
Fosso sx	m2	0.00
Fosso dx	m2	0.00
Pavimentazione	mi	7.00

SEZIONE7
progr. km 0+090.00

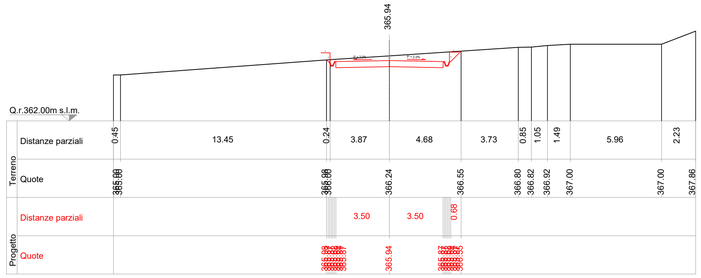

SEZIONE N.		7
Piano di posa	mi	8.81
Scotico	mi	8.81
Bonifica	m2	0.00
Scavo	m2	6.18
Geotessile	mi	10.81
Rilevato	m2	0.00
Terreno vegetale sx	m2	0.03
Terreno vegetale dx	m2	0.20
Inerbimento sx	mi	0.91
Inerbimento dx	mi	1.75
Fosso sx	m2	0.00
Fosso dx	m2	0.00
Pavimentazione	mi	7.00

SEZIONE8
progr. km 0+105.00

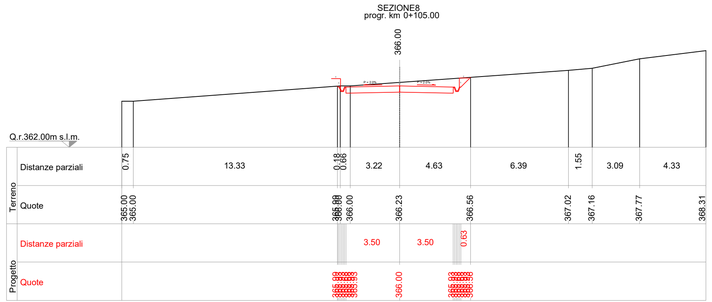

SEZIONE N.		8
Piano di posa	mi	8.71
Scotico	mi	8.71
Bonifica	m2	0.00
Scavo	m2	5.52
Geotessile	mi	10.71
Rilevato	m2	0.00
Terreno vegetale sx	m2	0.01
Terreno vegetale dx	m2	0.18
Inerbimento sx	mi	0.83
Inerbimento dx	mi	1.68
Fosso sx	m2	0.00
Fosso dx	m2	0.00
Pavimentazione	mi	7.00

SEZIONE9
progr. km 0+120.00

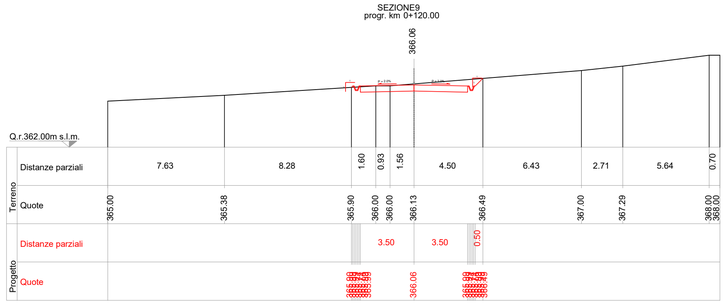

SEZIONE N.		9
Piano di posa	mi	8.61
Scotico	mi	8.61
Bonifica	m2	0.00
Scavo	m2	4.18
Geotessile	mi	10.61
Rilevato	m2	1.73
Terreno vegetale sx	m2	0.03
Terreno vegetale dx	m2	0.07
Inerbimento sx	mi	0.23
Inerbimento dx	mi	1.69
Fosso sx	m2	0.00
Fosso dx	m2	0.00
Pavimentazione	mi	7.00

SEZIONE10
progr. km 0+135.00

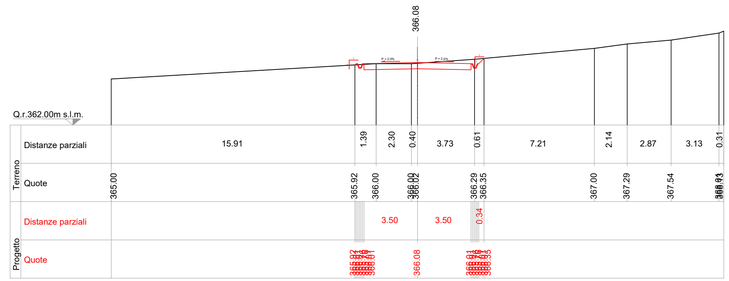

SEZIONE N.		10
Piano di posa	mi	8.44
Scotico	mi	8.44
Bonifica	m2	0.00
Scavo	m2	3.40
Geotessile	mi	10.44
Rilevato	m2	1.70
Terreno vegetale sx	m2	0.03
Terreno vegetale dx	m2	0.05
Inerbimento sx	mi	0.22
Inerbimento dx	mi	1.31
Fosso sx	m2	0.00
Fosso dx	m2	0.00
Pavimentazione	mi	7.00

SEZIONE11
progr. km 0+150.00

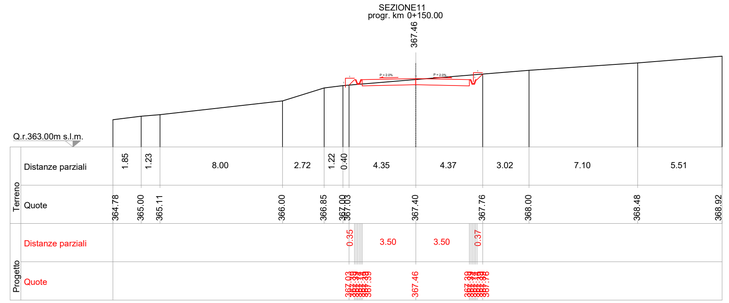

SEZIONE N.		11
Piano di posa	mi	8.75
Scotico	mi	8.75
Bonifica	m2	0.00
Scavo	m2	2.98
Geotessile	mi	10.75
Rilevato	m2	1.87
Terreno vegetale sx	m2	0.10
Terreno vegetale dx	m2	0.05
Inerbimento sx	mi	0.60
Inerbimento dx	mi	1.37
Fosso sx	m2	0.00
Fosso dx	m2	0.00
Pavimentazione	mi	7.00

PARCO EOLICO
MONTE CERCHIO

Il Committente: Windtek

Sede Legale: Corso Vercelli n. 10
10152, Torino (TO)
P.IVA e C.F. 12930940015

Oggetto:
VIABILITA' DI ACCESSO

Titolo:
VIABILITA' INTERNA - SEZIONI TRASVERSALI
STATO DI FATTO DA 6 A 11

Il Progettista
ORDINE DEGLI INGEGNERI DELLA PROVINCIA DI TORINO
Dott. Ing. SILVIO MARIO BAUDUCCO
Ing. Silvio Mario Bauducco

Data	Emis.	Aggiornamento	Data	Contr.	Data	Autor.
07/2023	MB	Emissione	07/2023	MP	07/2023	SMB

SCALA: 1:200

FORMATO: A1

LUGLIO 2023

Commessa	Tip. impianto	Fase Progetto	Disciplina	Tip. Doc	Titolo	N. Elab	REV
22102	EO	D	CI	D	05	0007	A

RICERCA, SVILUPPO E COORDINAMENTO IMPIANTI EOLICI E FOTOVOLTAICI A CURA DI:

EMME CONSULTING s.r.l.s.
Sede Amministrativa e Operativa
via Benessia, 14 12100 Cuneo (CN)
tel 335.6012098
e-mail: emmecsrls@gmail.com

Geom. Domenico Bresciano

PROGETTAZIONE EDILE, AMBIENTALE, STRUTTURALE ED IMPIANTISTICA A CURA DI:

BAUTEL S.R.L.
Sede Amministrativa via Maroncelli, 23 10024 Moncalieri (TO)
tel 011.6052113 - 011.6059915 e-mail: amministrazione@bautel.it
Sede Operativa Torino - via Maroncelli, 23 10024 Moncalieri (TO)
Sede Operativa Genova - via Banderali, 2/4 16121 Genova (GE)

I Tecnici:
Coord. gruppo di progettazione
Ing. Silvio Mario Bauducco

Collaboratori
Geom. Benzoni Manuel
Per. Ind. Biasin Emanuele
Ing. Occhiuto Felice
Arch. Ostino Paolo
Arch. Pelleri Martina

File: Progettazione variante iniziale.dwg

TUTTI I DIRITTI SONO RISERVATI - Questo documento è di proprietà esclusiva del progettista ivi indicato sul quale si riserva ogni diritto. Pertanto questo documento non può essere copiato, riprodotto, comunicato o divulgato ad altri o usato in qualsiasi maniera, nemmeno per fini sperimentali, senza autorizzazione scritta dallo stesso progettista.