

Provincia di Savona  
Comune di Cairo Montenotte  
Comune di Cengio

Provincia di Cuneo  
Comune di Saliceto

### PARCO EOLICO MONTE CERCHIO RELAZIONE SPECIALISTICA

Il Committente:  Sede Legale: Corso Vercelli n.10  
10152 - Torino (TO)  
P.IVA e C.F.: 12930940015

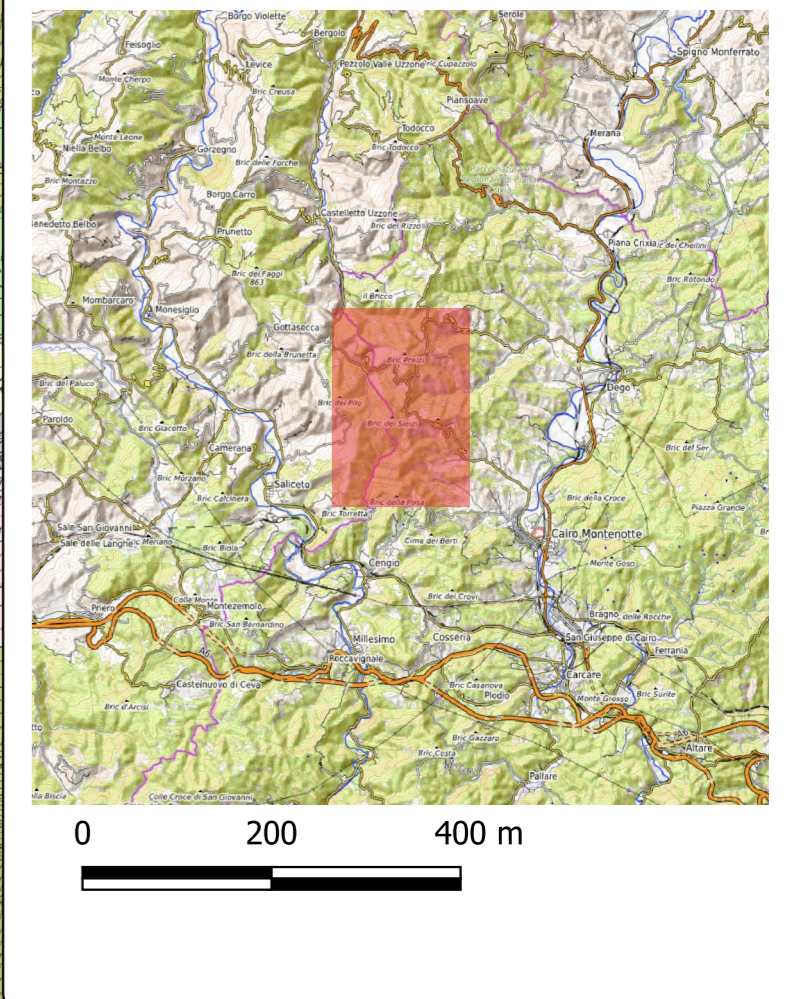
TAVOLA DI INQUADRAMENTO		I Progettisti	
<b>T2.1 - CARTA USO DEL SUOLO</b>			
SCALA: 1:3'000 (zona Liguria) SCALA: 1:5'000 (zona Piemonte)		Dott. For. Marco Calandri Dott. For. Luca Malcoti Dott. Agr. Lucia Minoia	
FORMATO: A1 REVISIONE: REV02-23CAL - OTTOBRE 2023			


































































DATA	EMIS	AGGIORNAMENTO	DATA	CONTR	DATA	AUTOR
10/2023	MC	Emissione	10/2023	MC	10/2023	MC

Commessa	Tip. impianto	Fase Progetto	Disciplina	Tip. Doc.	Titolo	N. Elab.	REV
MGDC23_01	EO	DE	FO	F	10	12.1	REV02-23CAL

RICERCA, SVILUPPO E COORDINAMENTO IMPIANTI EOLICI E FOTOVOLTAICI A CURA DI:  
 Sede Amministrativa e Operativa  
via Benassè, 14 12100 Cuneo (CU)  
tel. 0171/501208  
e-mail: emmeconsulting@gmail.com  
Geom. Domenico Bresciano

ANALISI VEGETAZIONALE A CURA DI:  
I Tecnici: Coord. gruppo di progettazione  
Dott. For. Marco Calandri  
Collaboratori:  
Dott. For. Luca Malcoti - ODAF NO - VCO n° 136  
Dott. Agr. Lucia Minoia - ODAF NO - VCO n° 165  
Sede Amministrativa: Via Coronata n.28 - 12045 Fossano (CN)  
tel. 339 5716741, email: marco.calandri@progetti.it



- #### Legenda
- posizione aerogeneratori   
piazze 
-  5232 Mare
  -  5231 Maricoltura
  -  522 Estuari
  -  521 Lagune
  -  5122 Bacini artificiali
  -  5121 Bacini naturali
  -  5114 Alvei di fiumi e torrenti con vegetazione abbondante
  -  5113 Argini
  -  333 Aree con vegetazione rada
  -  332 Rocce nude, falesie, rupi, affioramenti
  -  331 Spiagge, sabbie, dune
  -  324 Aree a vegetazione boschiva arbustiva in evoluzione
  -  323 Aree con vegetazione a sclerofille
  -  322 Brughiere e cespuglieti
  -  321 Aree a pascolo naturale e praterie ad alta quota
  -  313 Boschi misti
  -  312 Boschi di conifere
  -  241 Colture annuali associate e colture permanenti
  -  231 Prati stabili
  -  224 Arboricoltura da legno
  -  2231 Oliveti abbandonati
  -  223 Oliveti
  -  2221 Frutteti e agrumeti
  -  2212 Vigneti e/o altri tipi di colture permanenti abbandonate
  -  2211 Vigneti misti ad oliveti
  -  221 Vigneti
  -  213 Risaie
  -  2125 Colture in piena aria e colture in serra giustapposte
  -  2124 Colture in serra o sotto altra copertura
  -  2123 Colture orticole in pieno campo in piena aria
  -  2122 Vivai
  -  2121 Seminatrici semplici in aree irrigue
  -  211 Seminatrici in aree non irrigue
  -  143 Aree cimiteriali
  -  1428 Giardini botanici
  -  1427 Aree archeologiche - grandi aree aperte al pubblico
  -  1426 Strutture per competizioni motoristiche e spazi accessori
  -  1425 Ippodromi e spazi associati
  -  1424 Campi da golf
  -  1423 Parchi di divertimento e aree attrezzate
  -  1422 Aree sportive
  -  1421 Campi e strutture turistico-ricettive
  -  141 Aree verdi urbane
  -  134 Terreni non utilizzati e/o abbandonati all'interno delle aree urbane
  -  1332 Suoli rimaneggiati e artefatti
  -  1331 Cantieri, spazi in costruzione e scavi
  -  132 Discariche
  -  131 Aree estrattive
  -  124 Aeroporti
  -  1232 Aree portuali usate prevalentemente per il diporto
  -  1231 Aree portuali commerciali, militari e atte alla pesca
  -  1225 Reti tecnologiche e aree di servizio
  -  1224 Reti ferroviarie e spazi accessori
  -  1223 Altre strade della rete di viabilità' extraurbana e spazi accessori
  -  1222 Superstrade, grandi arterie di viabilità' e spazi accessori
  -  1221 Reti autostradali e spazi accessori
  -  1213 Aree occupate da grandi impianti di servizi pubblici, militari e privati
  -  1212 Aree commerciali
  -  1211 Aree industriali o artigianali
  -  1122 Tessuto residenziale discontinuo e sparso (case sparse)
  -  1121 Tessuto residenziale discontinuo e mediamente denso
  -  1112 Tessuto urbano residenziale continuo e mediamente denso
  -  1111 Tessuto urbano residenziale continuo e denso

Formato stampa A1

