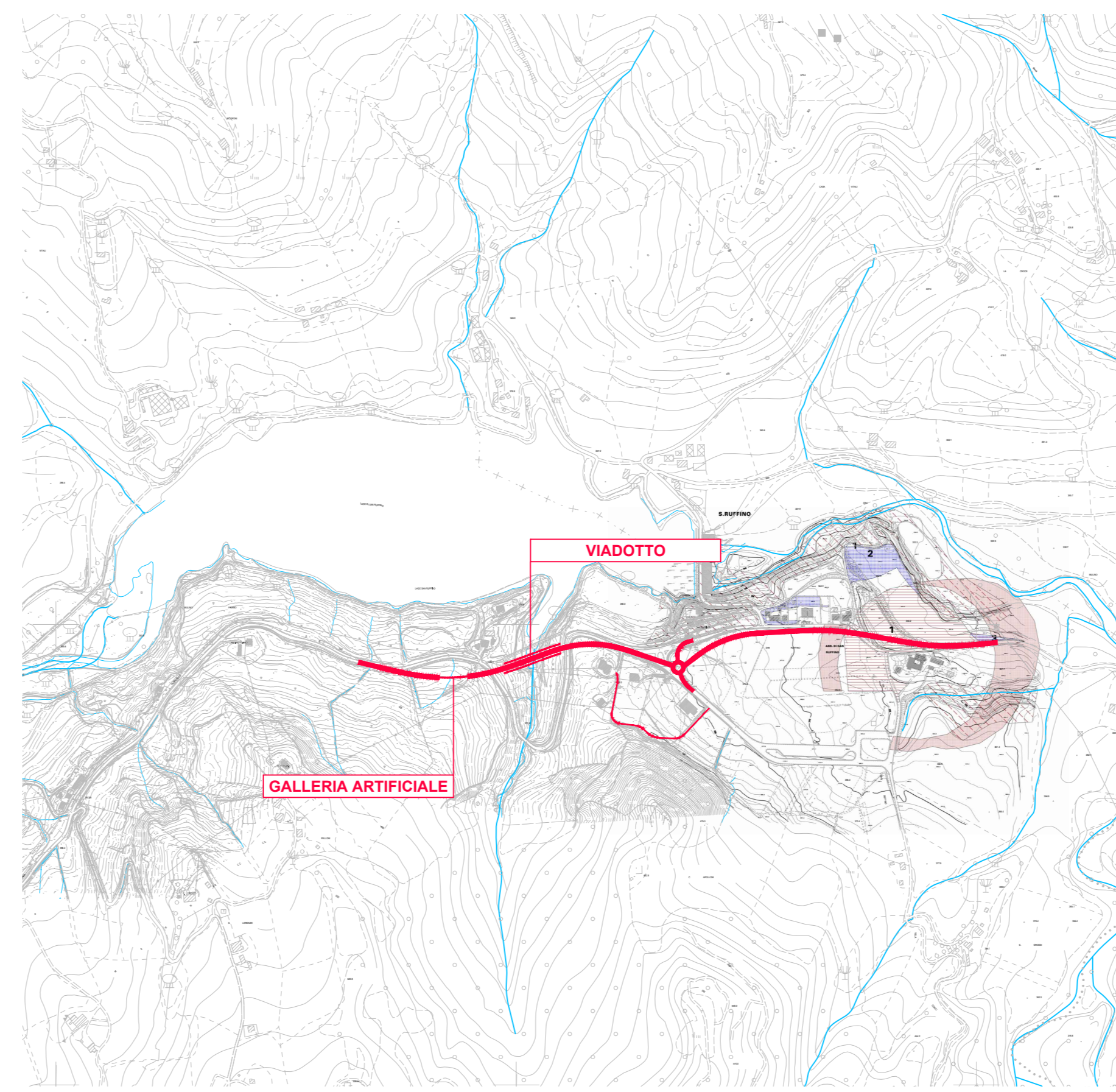


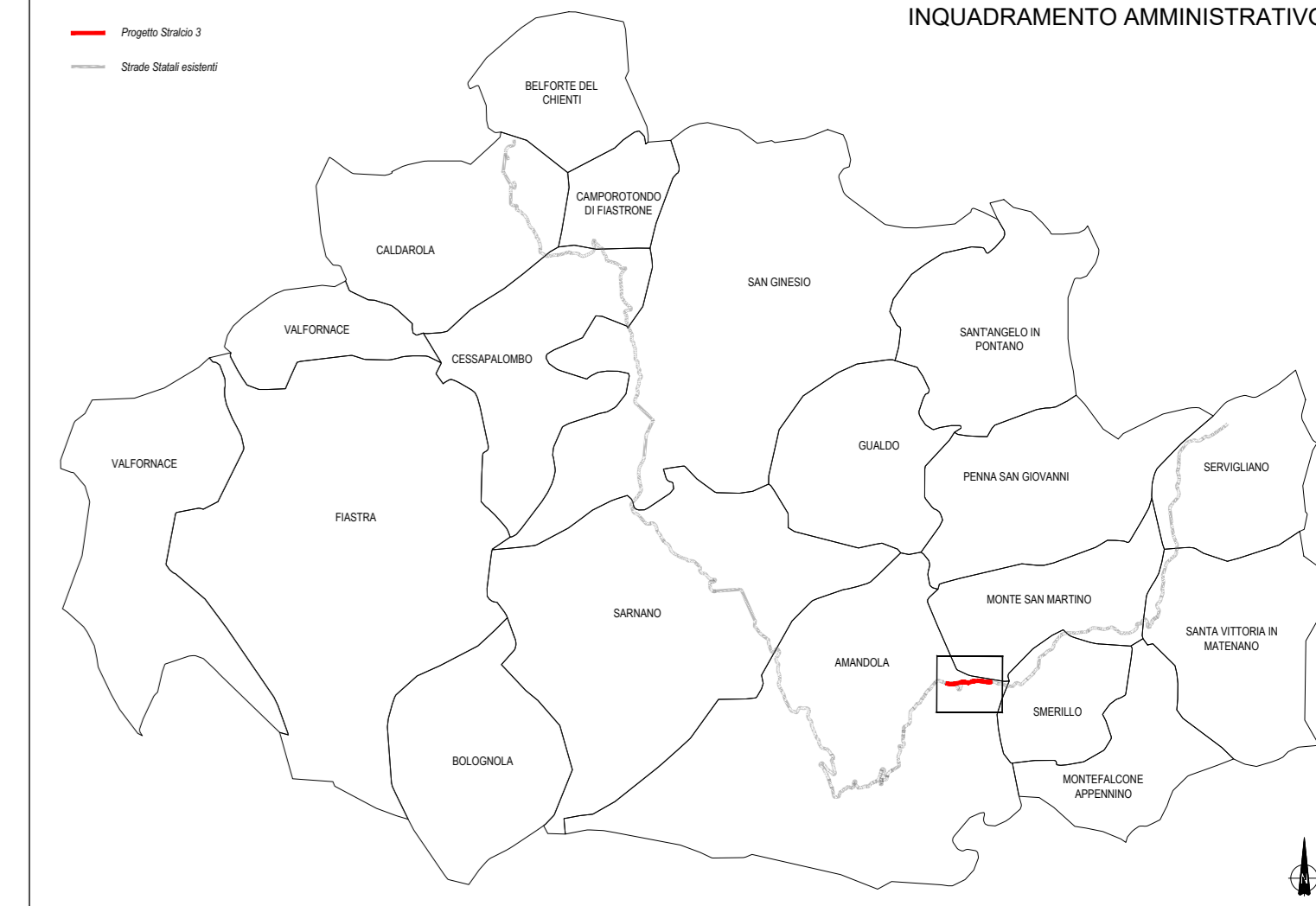
- Legenda**
- ZONE R**
- R1 R21 - Zona insediamento edilizio
  - R2 - Zona di insediamento edilizio con spazi verdi
  - R3 - Zona di insediamento edilizio con spazi verdi e servizio
  - R4 - Zona di completamento delle funzioni
  - R5 - Zona di completamento delle funzioni di particolare interesse storico ambientale
- ZONE D**
- DA1 - Zona di completamento
  - DA2 - Zona di completamento
  - DA3 - Zona di completamento
- ZONE S**
- ACU - area verde e culturale
  - AG - area verde
  - AS - area verde
  - AA - area verde di base
  - CA - area verde di base
  - VA - area verde di base
  - VA - verde attrezzato
  - PA - area verde
  - VA - verde attrezzato
  - SP - Strada di progetto
  - PA - Piani urbanistici allegati
- SOTTOSISTEMA GEOLOGICO - GEOMORFOLOGICO**
- CORRETTORI D'ACQUA (AC2) (PPAR)
  - 4.1.1 Area di tutela integrale
  - 4.1.2 Area di tutela integrale
  - VEERSANTI (AC3) (PPAR)
  - Area di versante con pendenza maggiore del 30 per cento
  - AREE SA - GB - GC
- SOTTOSISTEMA STORICO - CULTURALE**
- EDIFICI E MANUFATTI STORICI EXTRAURBANI (AMBITO DI TUTELA)
- SOTTOSISTEMA BOTANICO - VEGETAZIONALE**
- BOSCHI E PARCOLOGI
  - AREE BOTANICHE VEGETAZIONALI DI QUALITÀ DIFFUSA - RC

ESTRATTO TAVOLA C2.2 TRASPOSIZIONE PASSIVA DEI VINCOLI DEL P.P.A.R. SUL P.R.G. - Frazioni

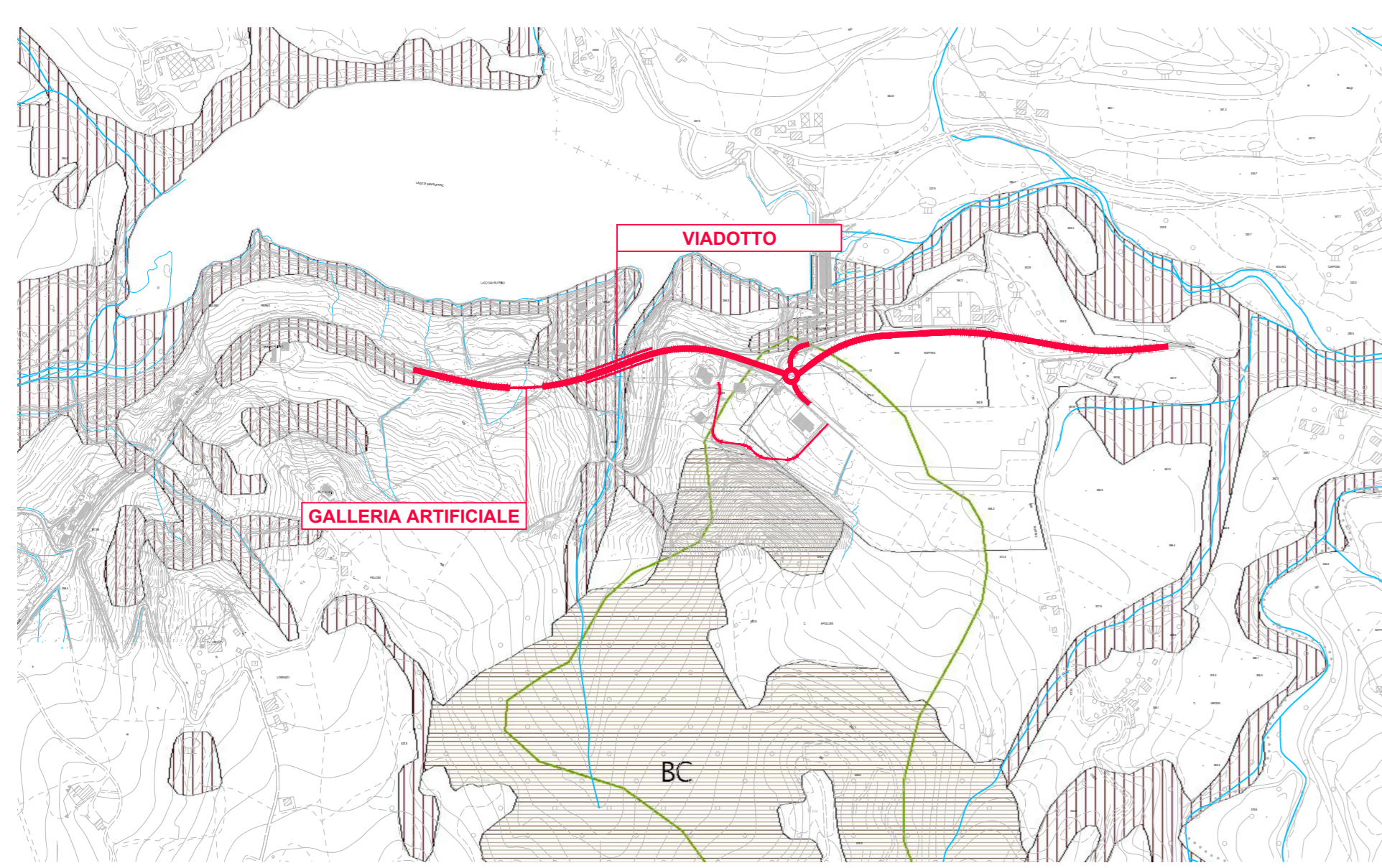


- Legenda**
- SOTTOSISTEMA STORICO - CULTURALE**
- EDIFICI E MANUFATTI STORICI
  - Area di tutela integrale
  - Area di tutela in aumento
- SOTTOSISTEMA BOTANICO - VEGETAZIONALE**
- ZONA C - TUTELA ORIENTATA PER GLI ELEMENTI DIFFUSI IN AUMENTO**
- Elementi diffusi: - in grado di essere valutati e monitorati - riconosciuti in base a procedure di tutela - in grado di essere monitorati - in grado di essere valutati e monitorati

ESTRATTO TAVOLA C4.2 SINTESI DELLE DIFFERENZE TRA AMBITI DI TUTELA PROVVISORI E DEFINITI - P.R.G. - Frazioni

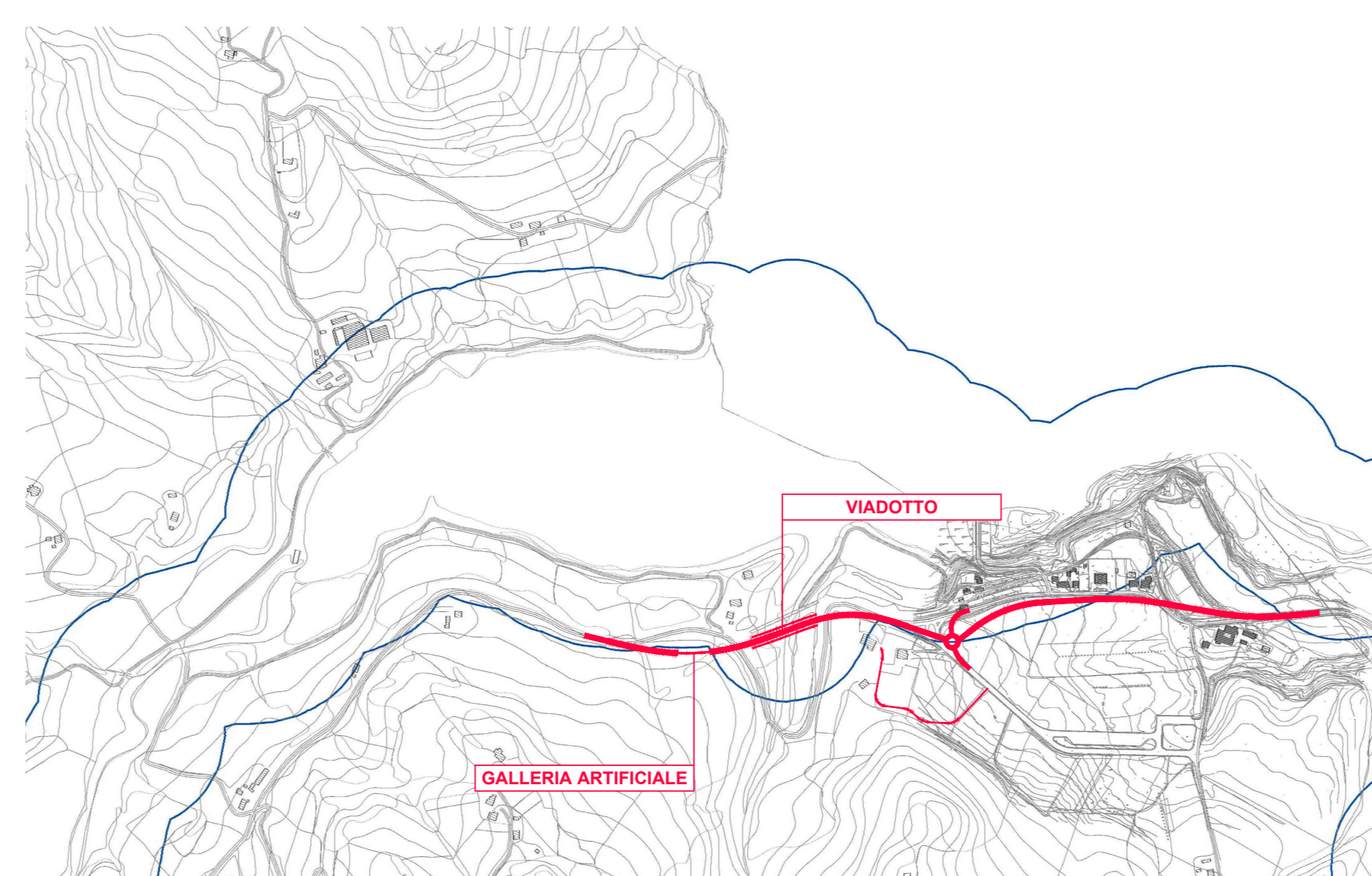


UBICAZIONE INTERVENTO - KEYMAP



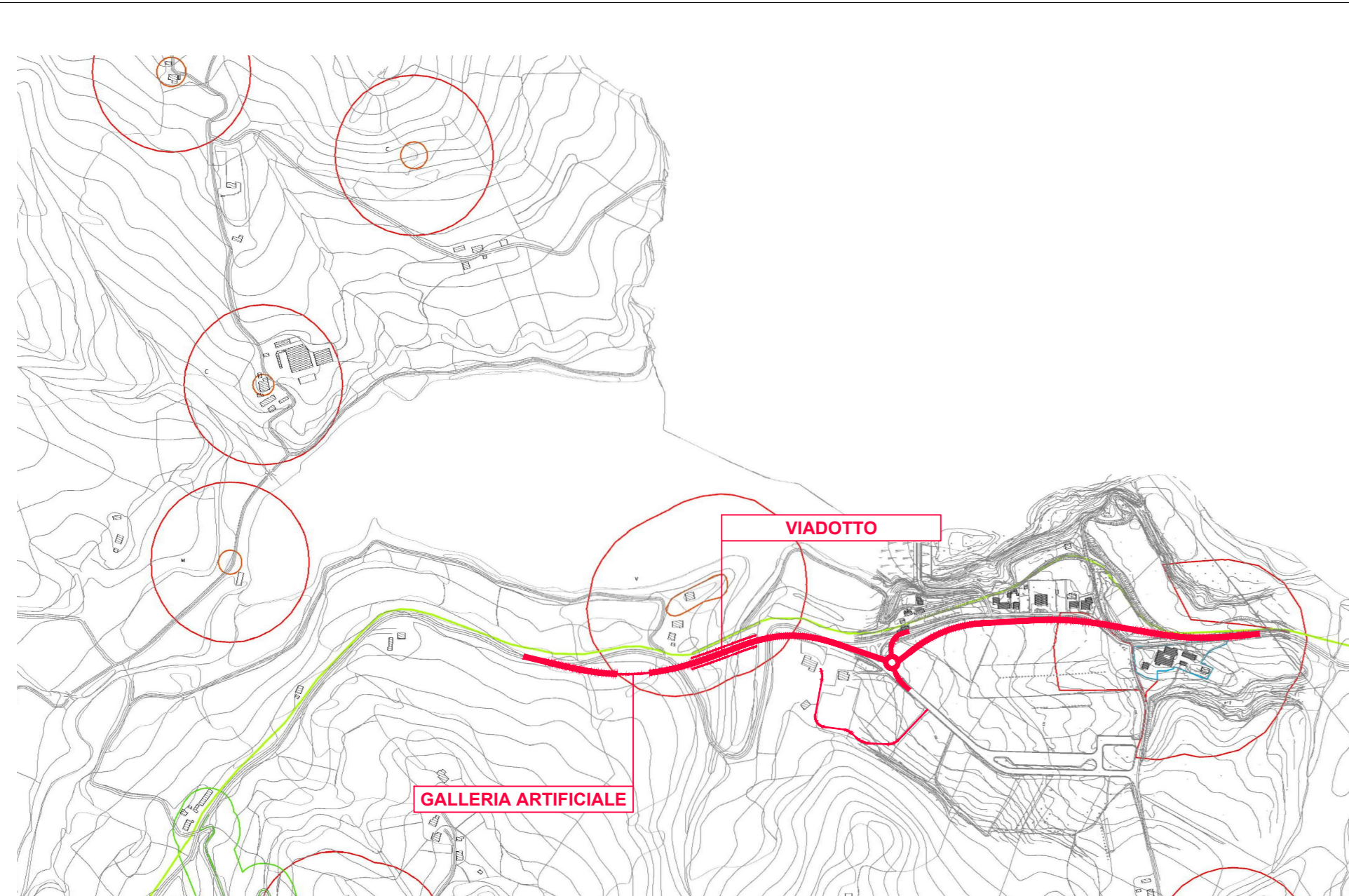
- VINCOLI BOTANICO VEGETAZIONALE**
- Botanica (tutela)**
- ZONA-A
  - ZONA-C
  - ZONA-D
- BA-BB-BC**
- BA
  - BC

ESTRATTO PRG ONLINE - Comune di Amandola - VINCOLI BOTANICI VEGETAZIONALI



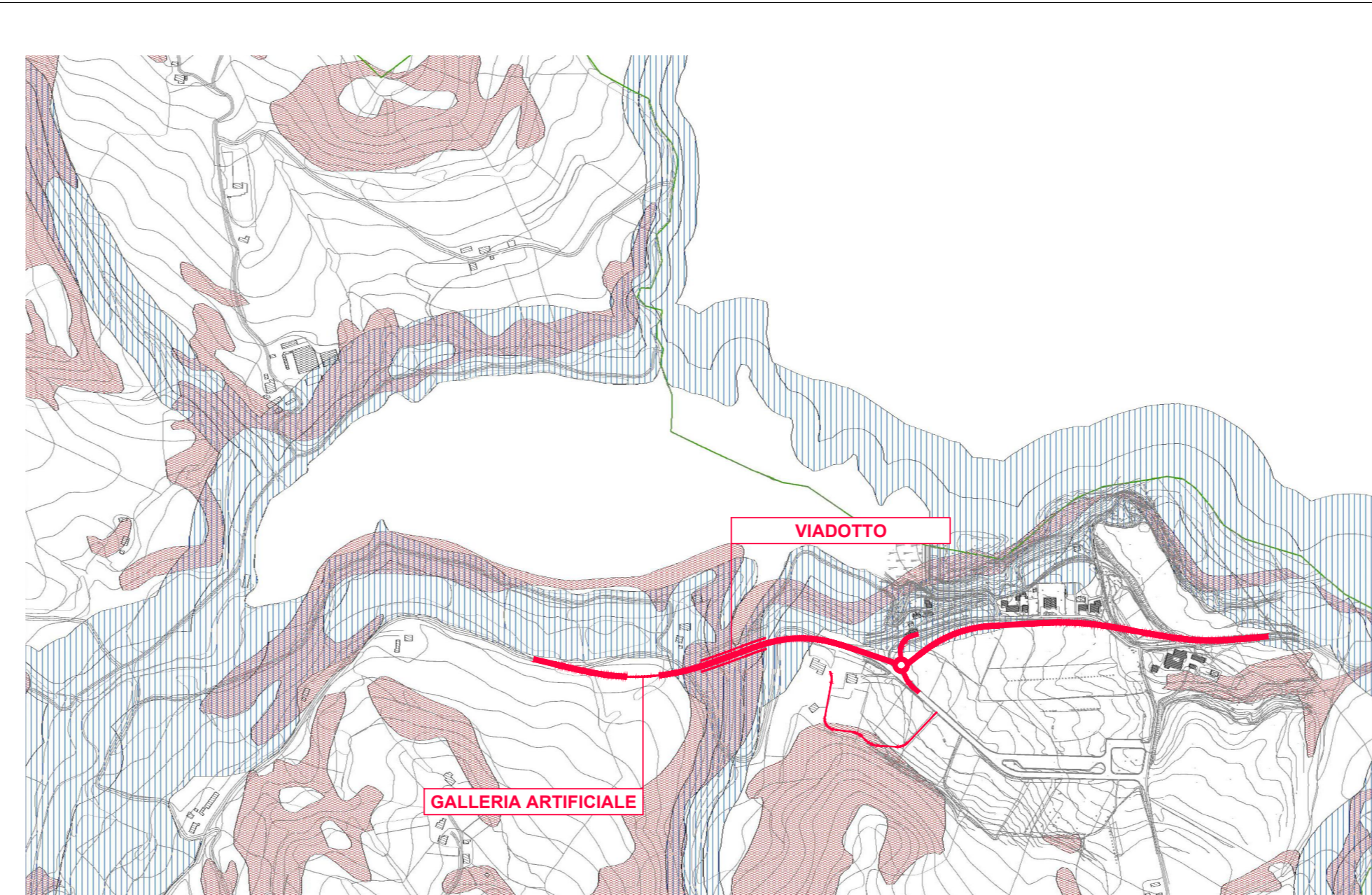
- VINCOLI PAESAGGISTICI Fiumi**
- D.Lgs. 42/2004
- Buc. 48/1999

ESTRATTO PRG ONLINE - Comune di Amandola - VINCOLI PAESAGGISTICI - Fiumi



- VINCOLI STORICI**
- Edifici extr. EMSE
  - Edifici ext. (tutela) TUTELA,EM
  - TUTELA,MS
  - Edifici 1089 L1089
  - Sedime SEDME

ESTRATTO PRG ONLINE - Comune di Amandola - VINCOLI STORICI



- VINCOLI GEOLOGICI**
- Versanti
  - VERSANTE
  - Corei d'Acqua
  - FRUTUT\_PRR
  - FRUTUT\_PROV
  - GA,GB,GC (aree)
  - GA
  - GB
  - GC

ESTRATTO PRG ONLINE - Comune di Amandola - VINCOLI GEOLOGICI

SOGGETTO ATTUATORE - Art.7 D.L. 11 novembre 2016, n. 205 (già art.15 ter del D.L. 17 ottobre 2016, n.189, convertito dalla L. 15 dicembre 2016, n.229) ex OCDPC 408/2016 - art.4 OCDPC 475/2017 - art.3

**PNC - PNRR: Piano Nazionale Complementare al Piano Nazionale di Ripresa e Resilienza nei territori colpiti dal sisma 2009-2016, Sub-misura A4, "Investimenti sulla rete stradale statale"**  
**S.S. 210 - Amandola - Servigliano - Lavori di adeguamento e/o miglioramento tecnico funzionale della sezione stradale in t.s. e potenziamento delle intersezioni - 3° Stralcio**

**PROGETTO DI FATTIBILITA' TECNICO ECONOMICA**

<b>COORDINATORE PER LA SICUREZZA IN FASE DI PROGETTAZIONE</b> Ing. Marco Salvi Ordine Ingegneri Provincia di Roma n. A30808	<b>PROGETTISTI SPECIALISTICI</b> Ing. Ubaldo Guerrini Ordine Ingegneri Provincia di Roma n. A25877 Ing. Marco Salvi Ordine Ingegneri Provincia di Roma n. A30808 Ing. Giovanni Cappa Ordine Ingegneri Provincia di Roma n. 14069	<b>PROGETTAZIONI ATI:</b> (Mandatari) GPI INGEGNERIA (Mandante) cooprogetti enkeko (Mandante)
<b>IL GEOLOGO</b> Dott. Geol. Marco Leonardi Ordine dei geologi della Regione Lazio n. 1541	<b>IL PROGETTISTA E RESPONSABILE DELL'INTEGRAZIONE DELLE PREVISIONI SPECIALISTICHE</b> (OPIC2017/10 ART 15 COMMA 2) Dott. Ing. GIORGIO GUIDUCCI Ordine Ingegneri Provincia di Roma n. 14035	
<b>VISTO: IL RESP. DEL PROCEDIMENTO</b> Ing. Marco Mancini	<b>PROTOCOLLO DATA</b>	

**STUDIO PRELIMINARE AMBIENTALE  
PIANIFICAZIONE E VINCOLI**  
Strumenti urbanistici comunali

CODICE PROGETTO	NOME FILE	T01A02AMBCT01A	REVISIONE	SCALA
PROGETTO	LV. PROJ.	ANNO		
PROG. ELAB.	1	0	A	1:10.000
D				
C				
B				
A	Emissione a seguito di CdS	Maggio '23	Urban Geognosy	M. Panfilii G. Guiducci
REV.	DESCRIZIONE	DATA	REDAITTO	VERIFICATO APPROVATO