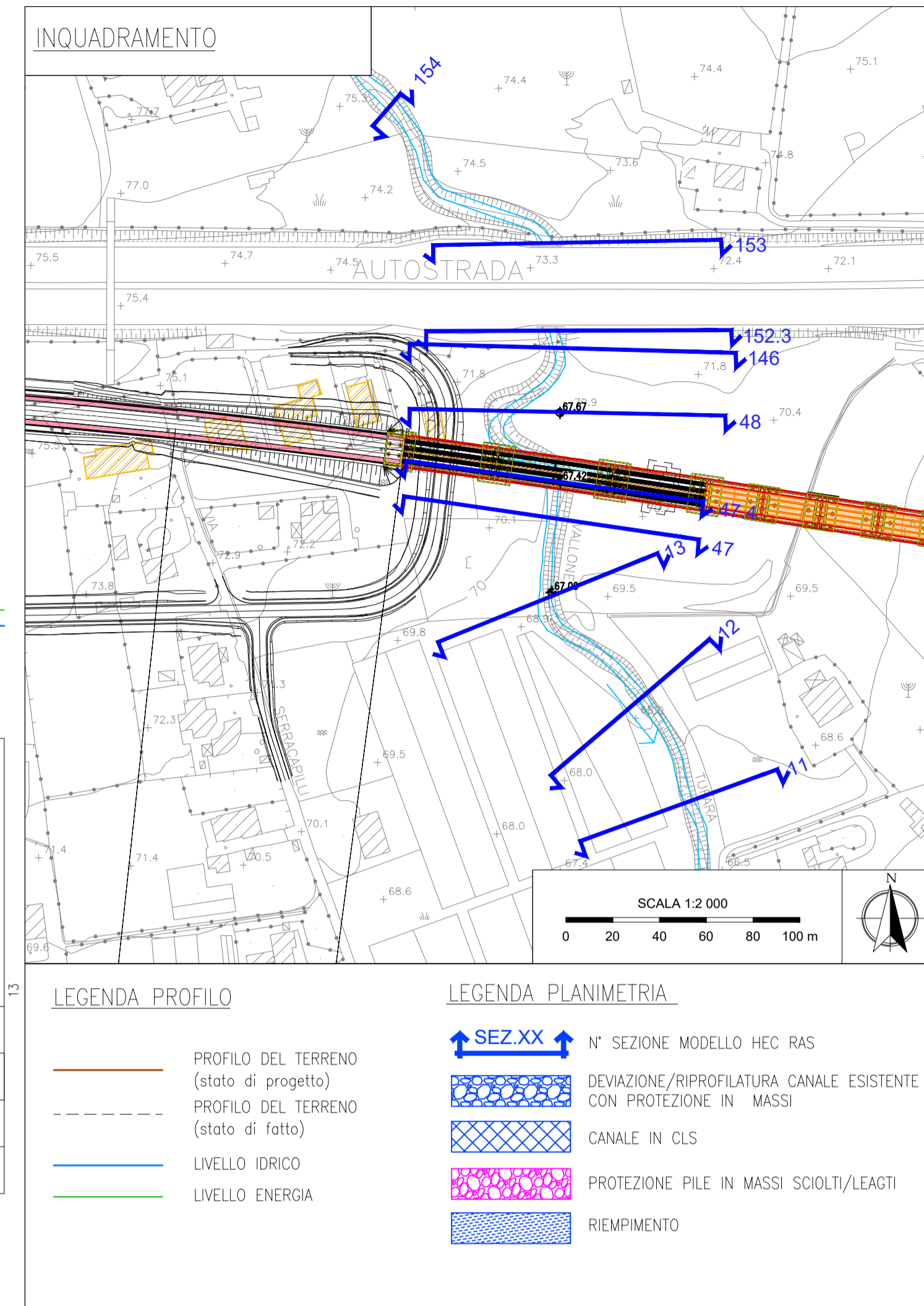

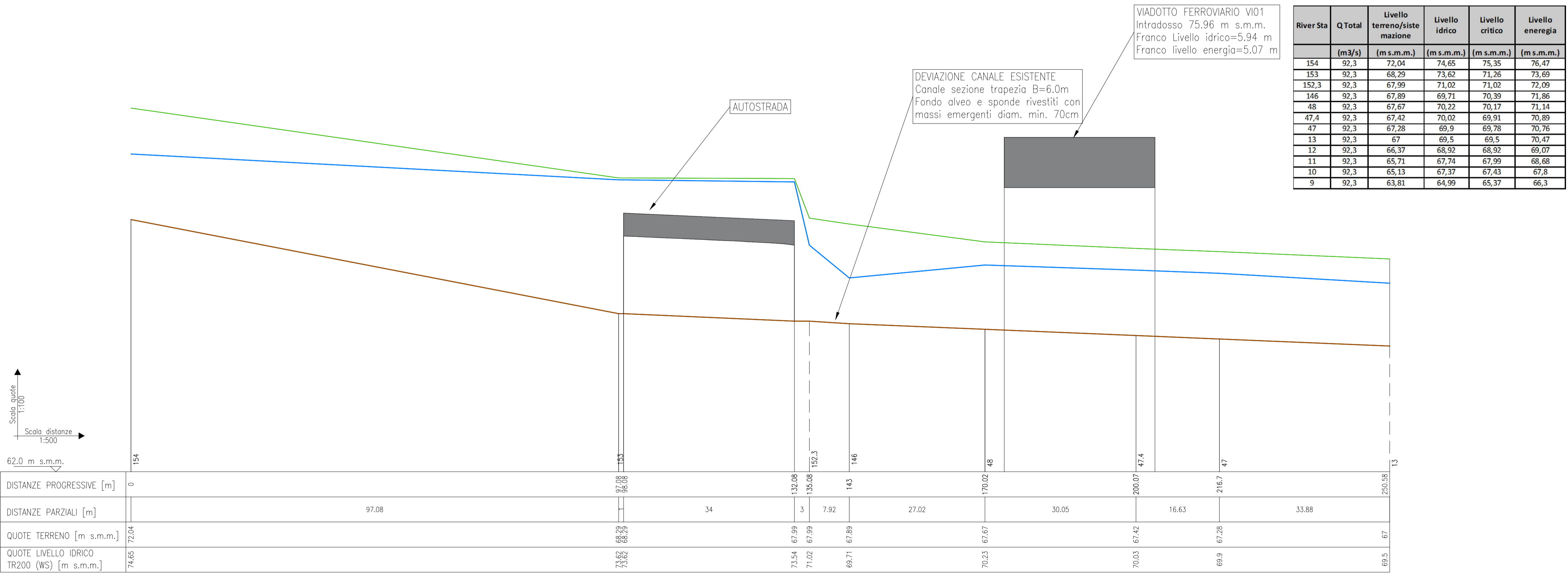


Bacino 6 - Reach 6 - Profilo di rigurgito da modello (ante operam)



Bacino 6 - Reach 6 - Profilo di rigurgito da modello (post operam)



River Sta	Q Total	Livello terreno/sistemazione	Livello idrico	Livello critico	Livello energia
	(m3/s)	(m s.m.m.)	(m s.m.m.)	(m s.m.m.)	(m s.m.m.)
154	92,3	72,04	74,65	75,35	76,47
153	92,3	68,29	73,62	71,26	73,69
152,3	92,3	67,99	71,02	71,02	72,09
146	92,3	67,89	69,71	70,39	71,86
48	92,3	67,67	70,22	70,17	71,14
47,4	92,3	67,42	70,02	69,91	70,89
47	92,3	67,28	69,9	69,78	70,76
13	92,3	67	69,5	69,5	70,47
12	92,3	66,37	68,92	68,92	69,07
11	92,3	65,71	67,74	67,99	68,68
10	92,3	65,13	67,37	67,43	67,8
9	92,3	63,81	64,99	65,37	66,3

COMMITTENTE: **RFI** RETE FERROVIARIA ITALIANA GRUPPO FERROVIE DELLO STATO ITALIANE

PROGETTAZIONE: **ITALFERR** GRUPPO FERROVIE DELLO STATO ITALIANE

S.O. OPERE CIVILI

PROGETTO DI FATTIBILITA' TECNICA ED ECONOMICA

NUOVA LINEA AV SALERNO - REGGIO CALABRIA
LOTTO 1 BATTIPAGLIA - PRAIA
LOTTO 1A BATTIPAGLIA-ROMAGNANO E INTERCONNESSIONE CON LA LS BATTIPAGLIA-POTENZA
IDROLOGIA E IDRAULICA

Profili di rigurgito ante/post operam (>10 km²) - VI01-1 (sottobacino 6) - pk 6+180

SCALA: varie

COMMESSA: **RC2I** LOTTO: **A1** FASE: **R** ENTE: **09** TIPO DOC.: **FZ** OPERA/DISCIPLINA: **ID0002** PROGR.: **001** REV.: **A**

Rev.	Descrizione	Redatto	Data	Verificato	Data	Approvato	Data	Autorizzato	Data
A	Emissione esecutiva	E. Sestini	30/09/2022	A. Capogelli	30/09/2022	L.D'Amore	30/09/2022	A. Villozzi	30/09/2022

File: RC2I.A.1.R.09.FZ.ID.00.0.2.001.A n. Elab.: