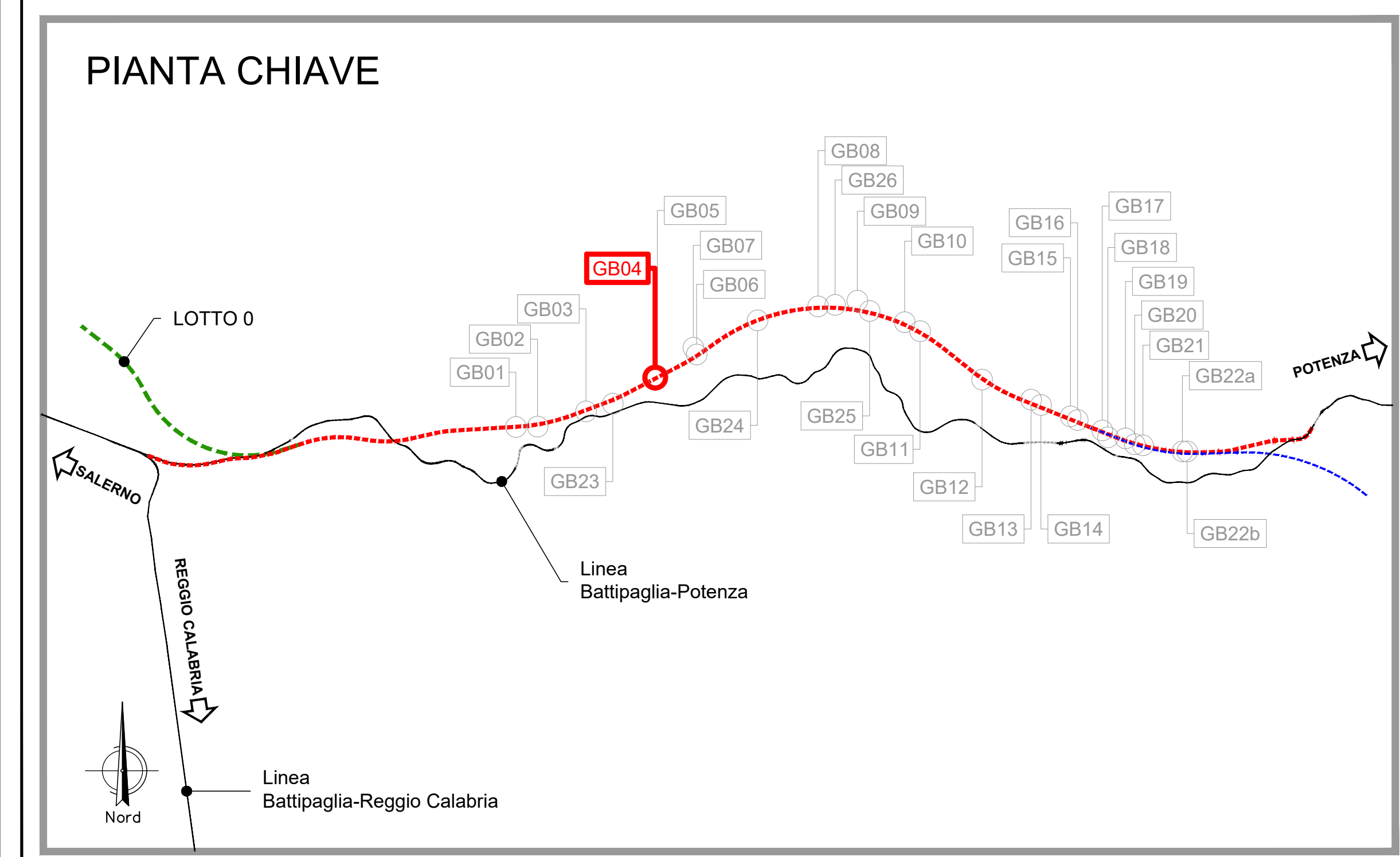
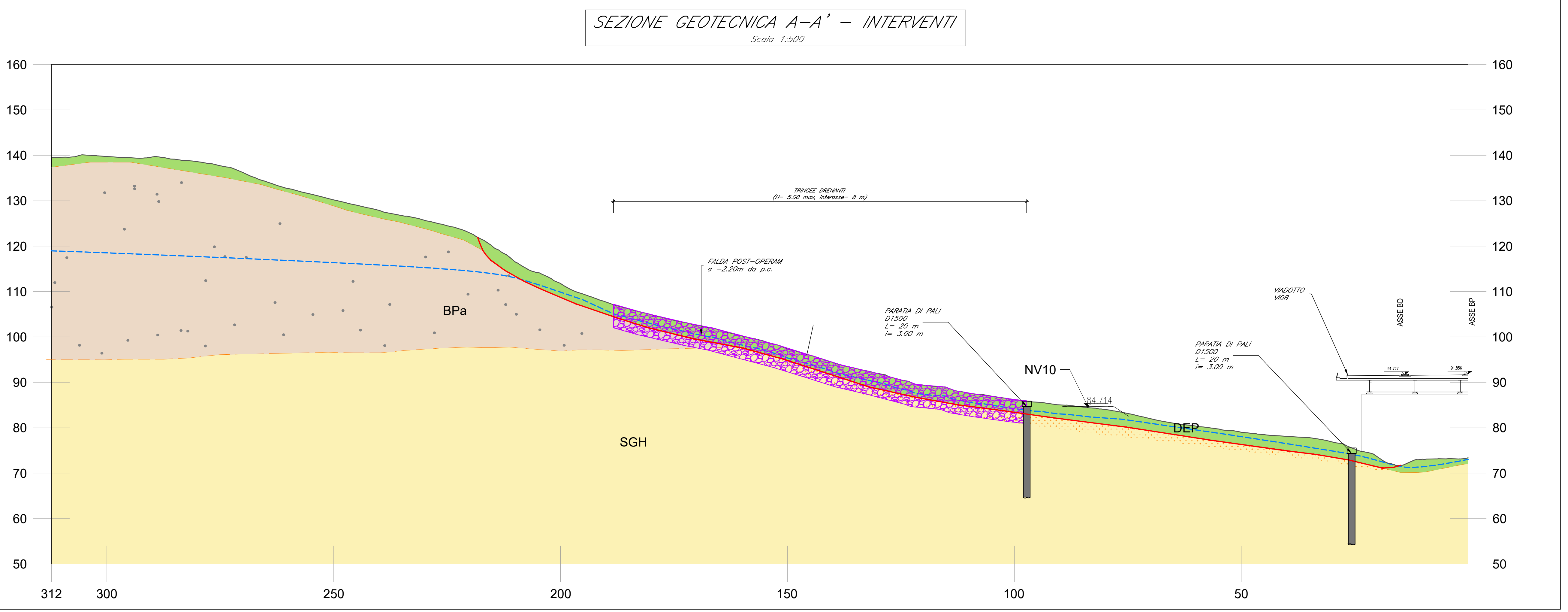
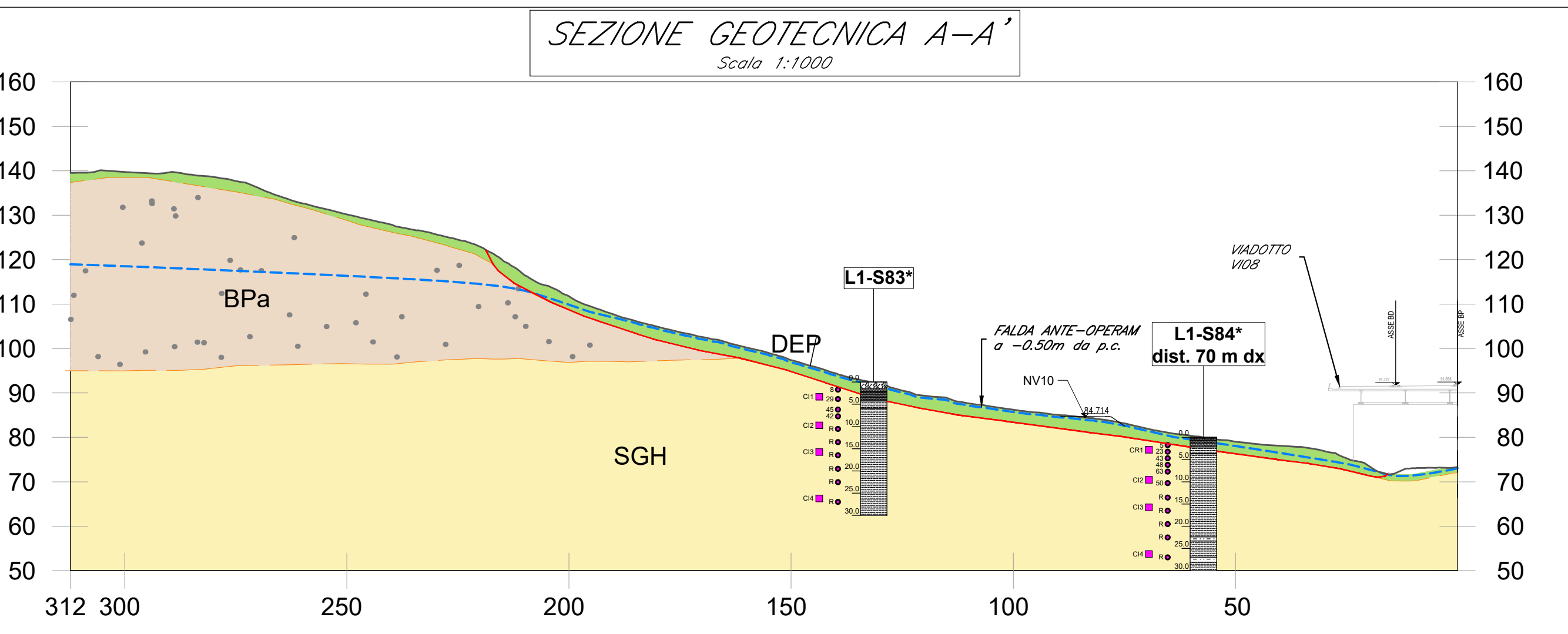
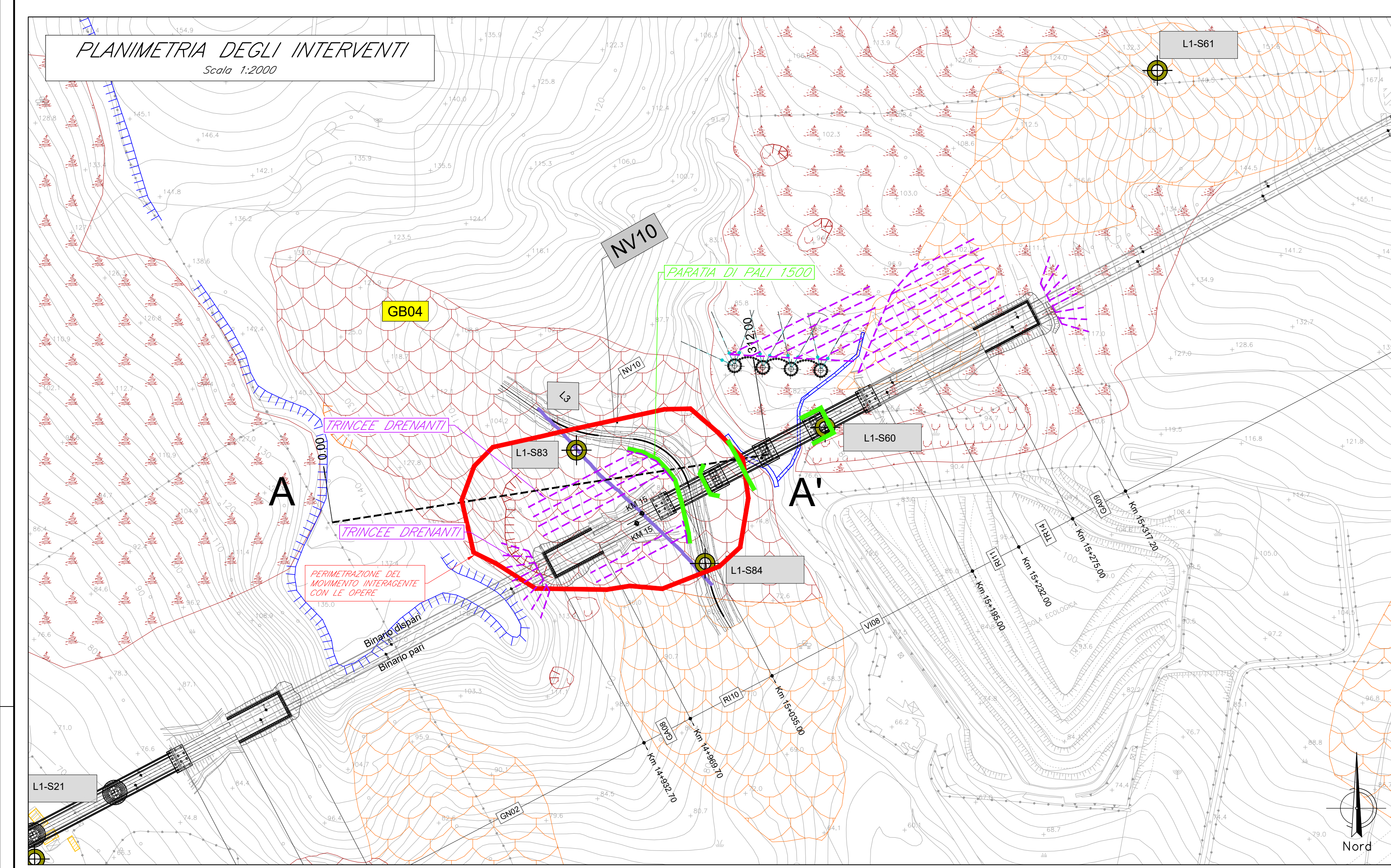
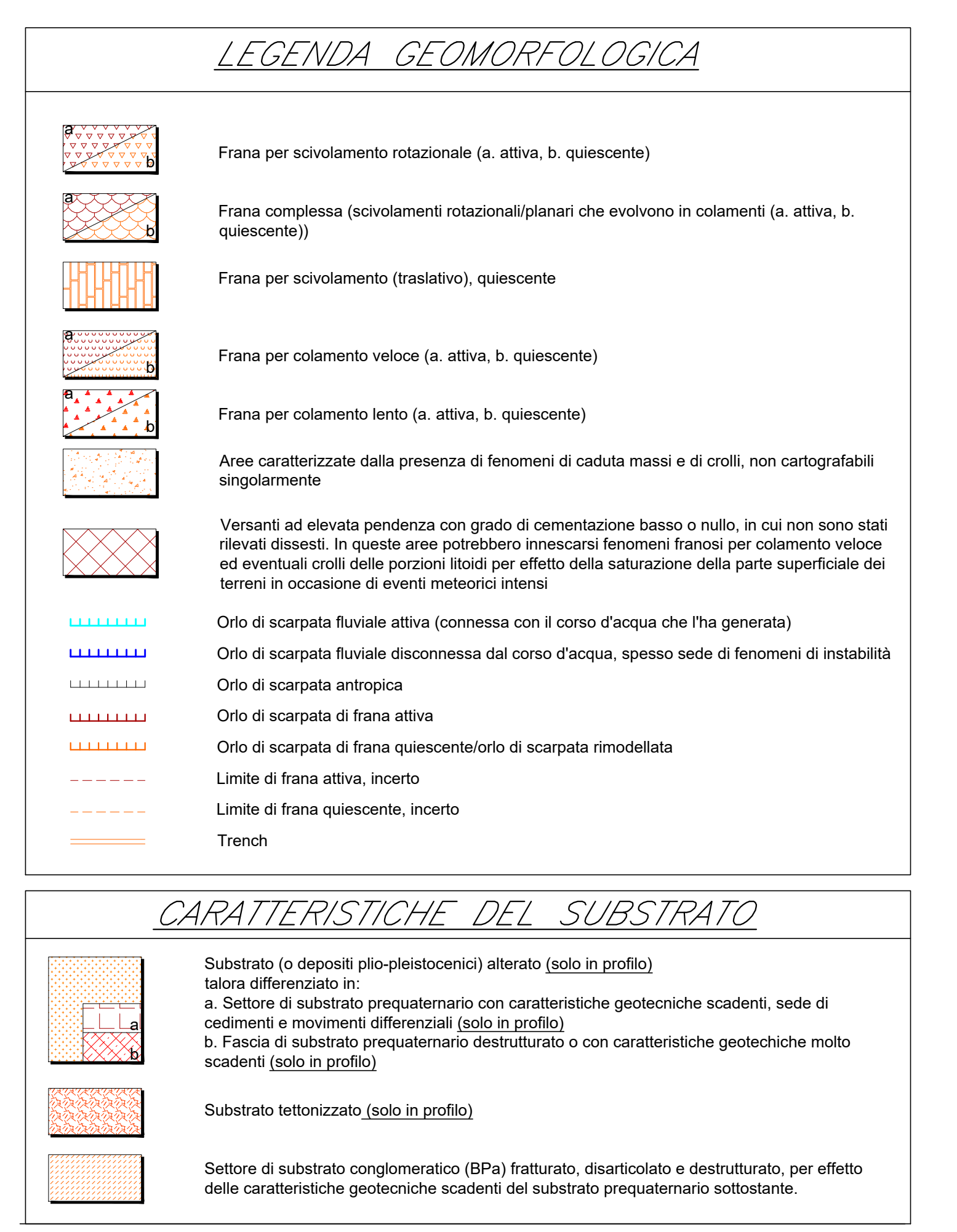
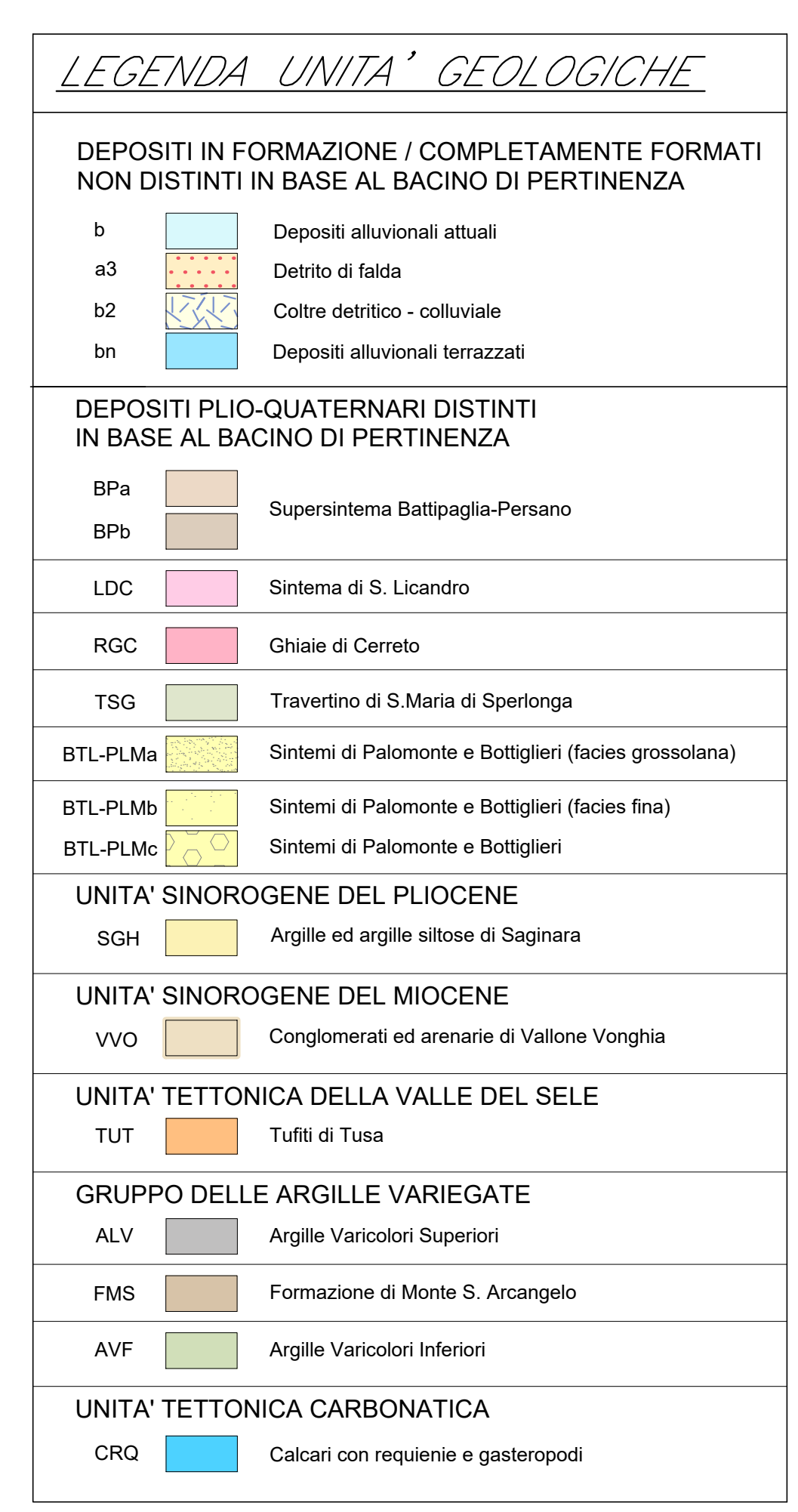
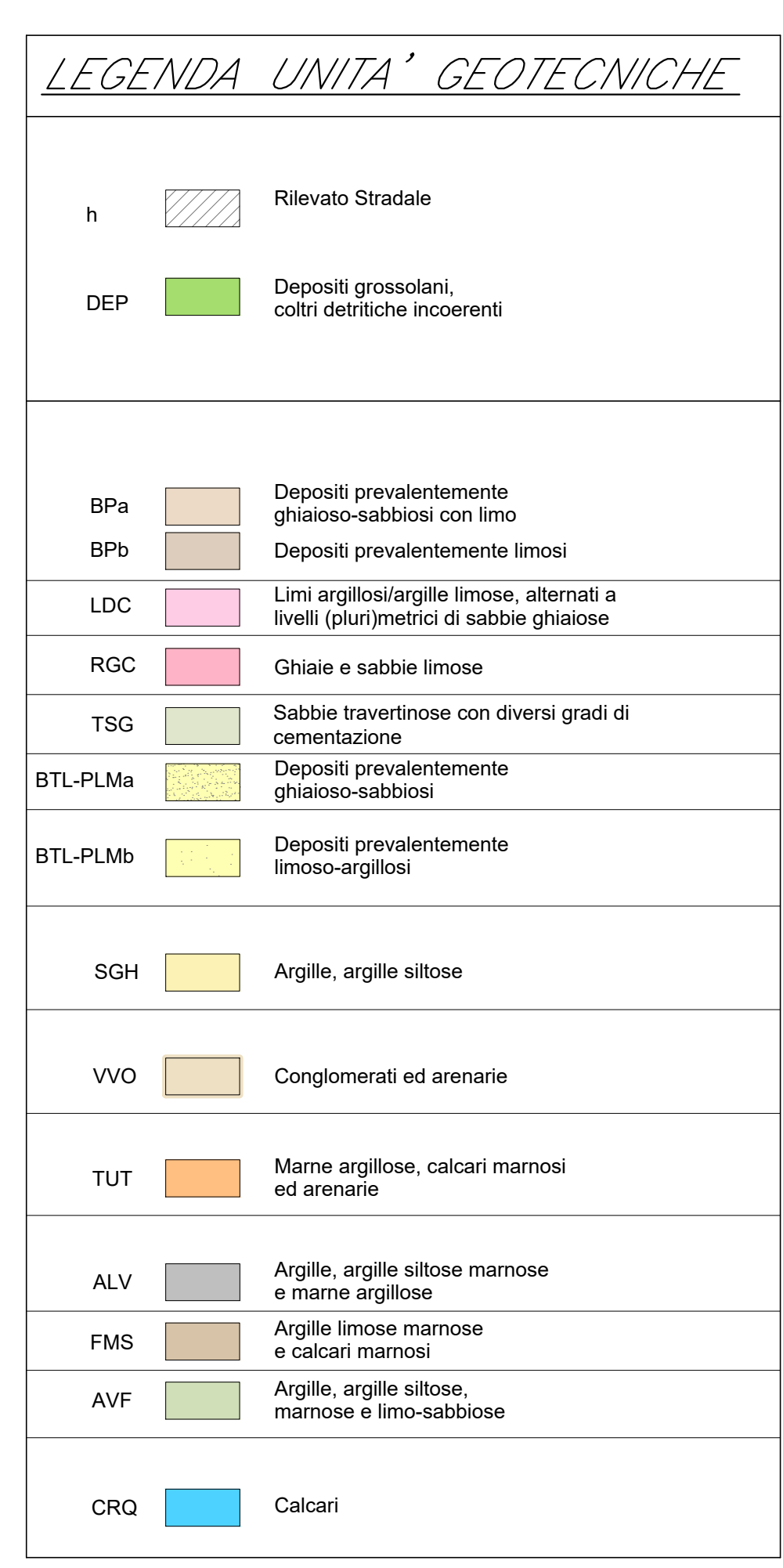
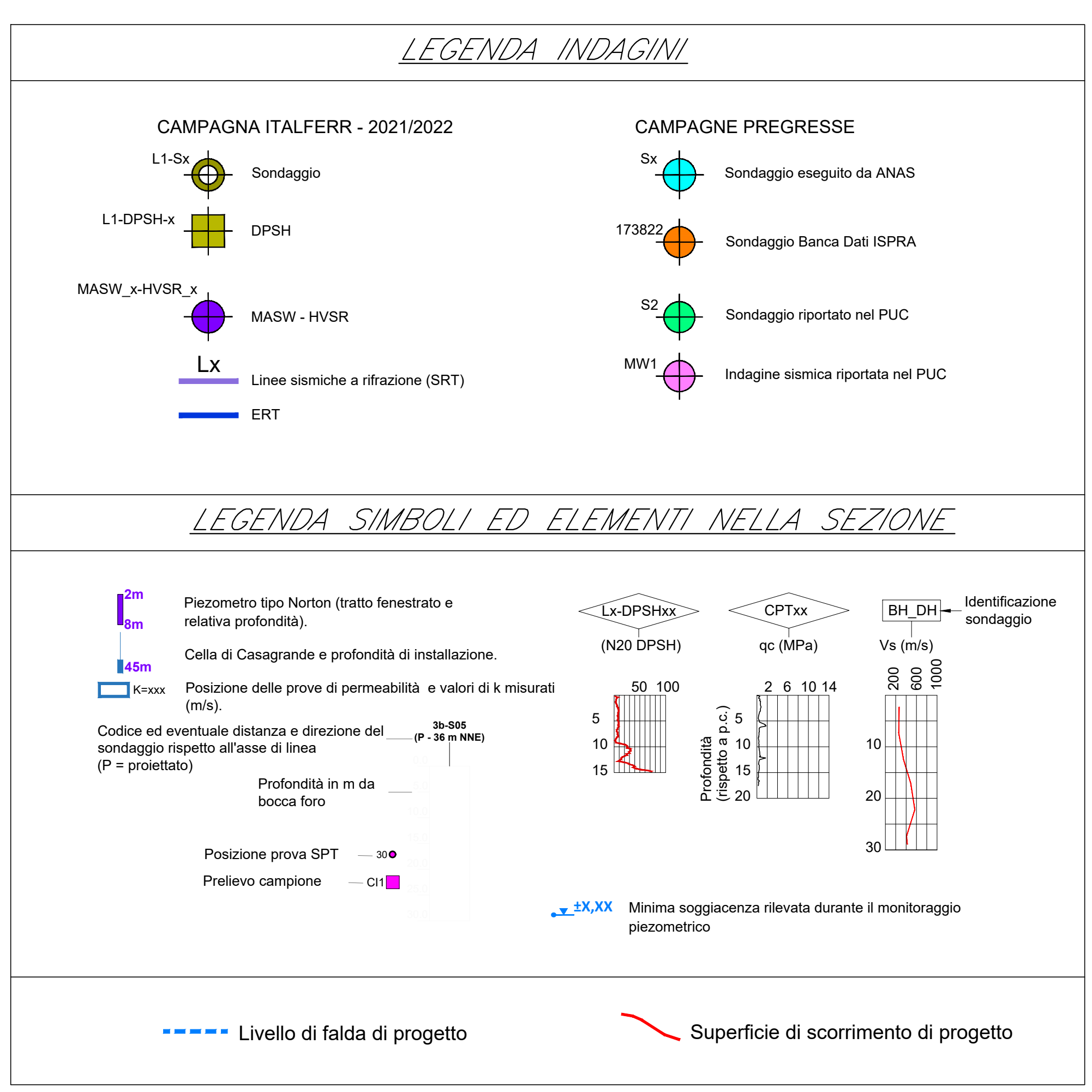


### TABELLA INTERVENTI - GB04

INTERVENTO TIPOLOGICO	PROFONDITA'	SVILUPPO PLANIMETRICO
TRINCEE DRENANTI	H=5,00m	592+352=945 m
PARATE DI PALI Ø500	-	-
PARATE DI PALI Ø1500	L=20,00m	157 m
PARATE DI PALI Ø1500 A QUINCONCE	-	-
POZZI STRUTTURALI E DRENANTI	-	-
RETI PARAMASSI E CHIODATURE	-	-
CANALETTE IDRAULICHE	-	544 m
SCAVI PER RIMODELLAMENTO	H=0,5m	684,3m²
INERBIMENTO MEDIANTE IDROSEMINA	-	11043m²



COMITENTE: **RFI** RETE FERROVIARIA ITALIANA GRUPPO FERROVIE DELLO STATO ITALIANO

PROGETTAZIONE: **ITALFERR** GRUPPO FERROVIE DELLO STATO ITALIANO

OPERE GEOTECNICHE

PROGETTO DI FATTIBILITA' TECNICA ED ECONOMICA

NUOVA LINEA AV SALERNO - REGGIO CALABRIA  
 LOTTO 1 BATTIPAGLIA - PRAIA  
 LOTTO 1A BATTIPAGLIA-ROMAGNANO E INTERCONNESSIONE CON LA LS BATTIPAGLIA-POTENZA

GEOTECNICA  
 Interventi di stabilizzazione dei versanti

Frana GB04 pk 14+900 - pk 15+100

SCALA: **Varie**

COMMESSA LOTTO FASE ENTE TIPO DOC. OPERA/DISCIPLINA PROGR. REV.

**RC21A1R11PZGB0400001A**

Rev.	Descrizione	Redatto	Verificato	Data	Approvato	Data	Autorizzato Data
A	Emissione autorizzata	L. S. G. B.	L. S. G. B.	30/09/22	L. S. G. B.	30/09/22	L. S. G. B. 30/09/22

File: RC21A1R11PZGB04.0.001.A In Elab.