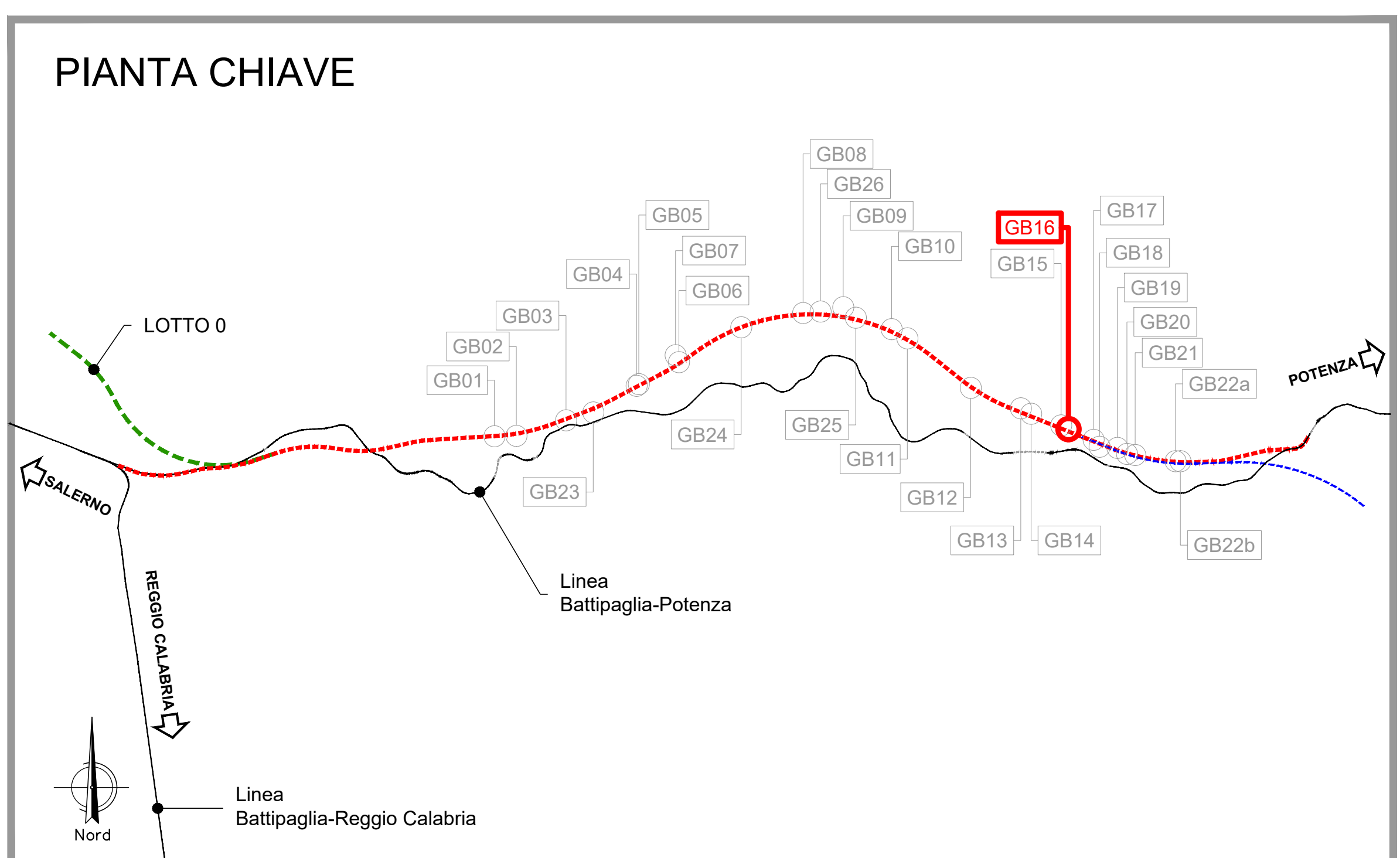
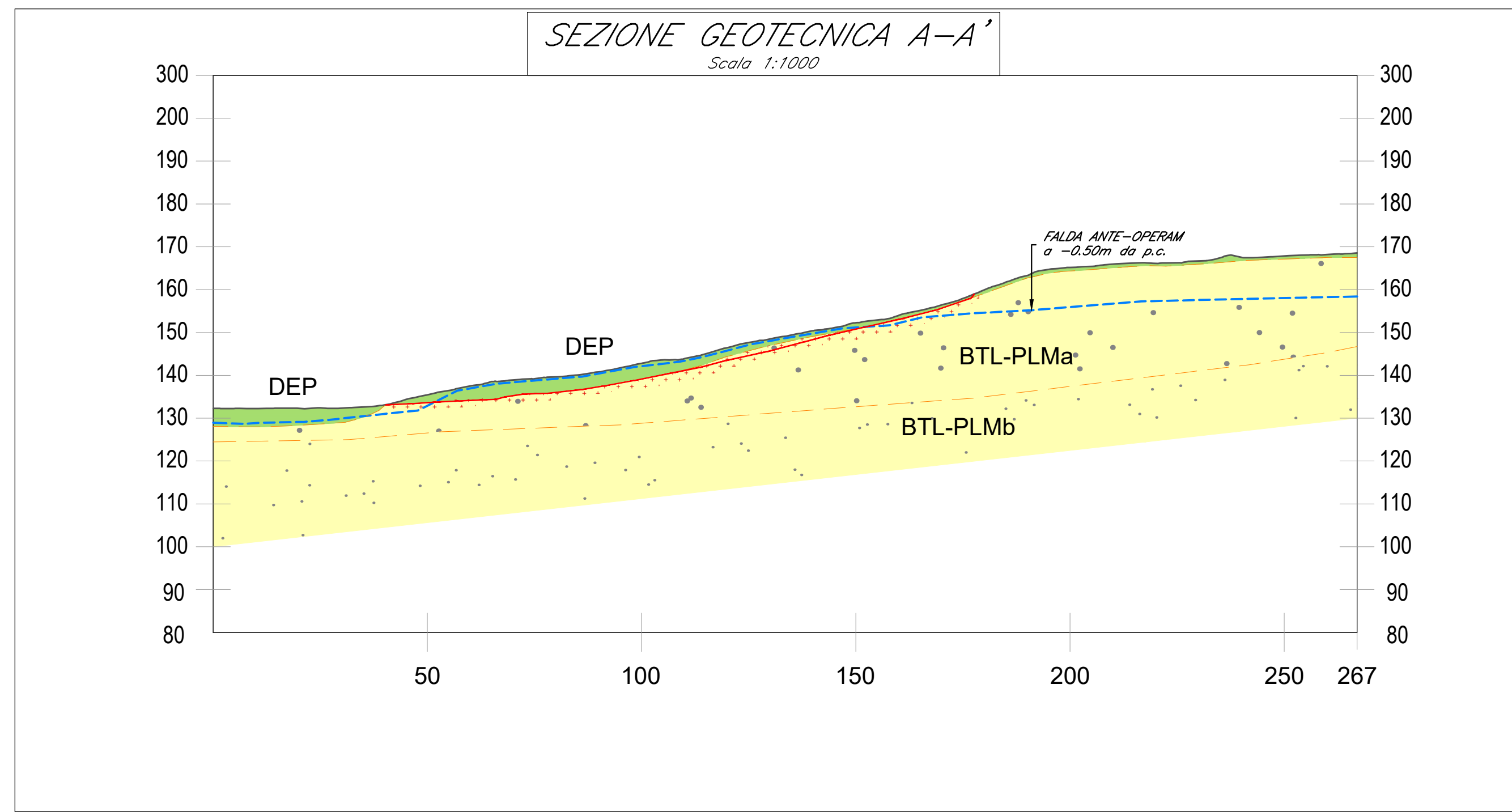
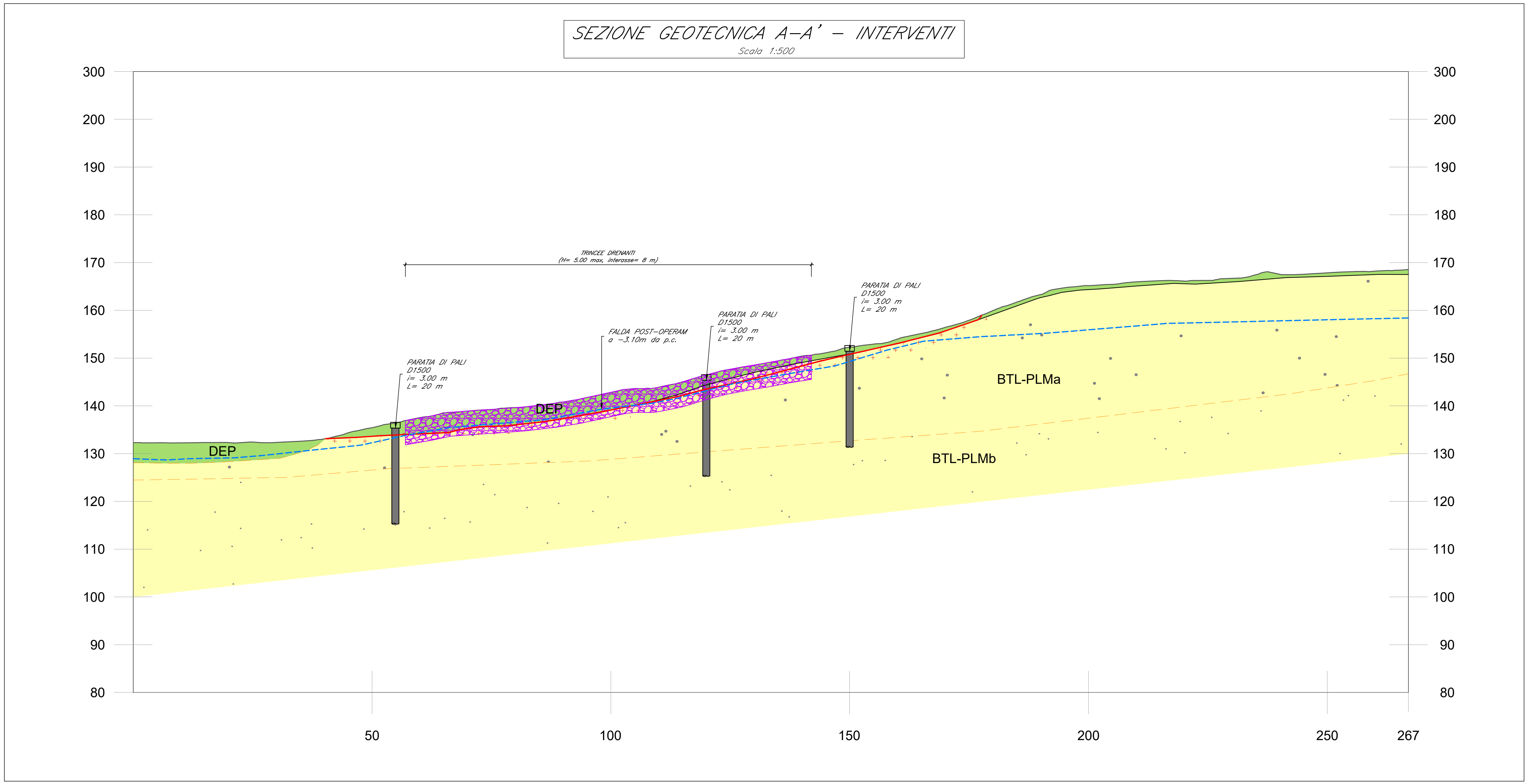
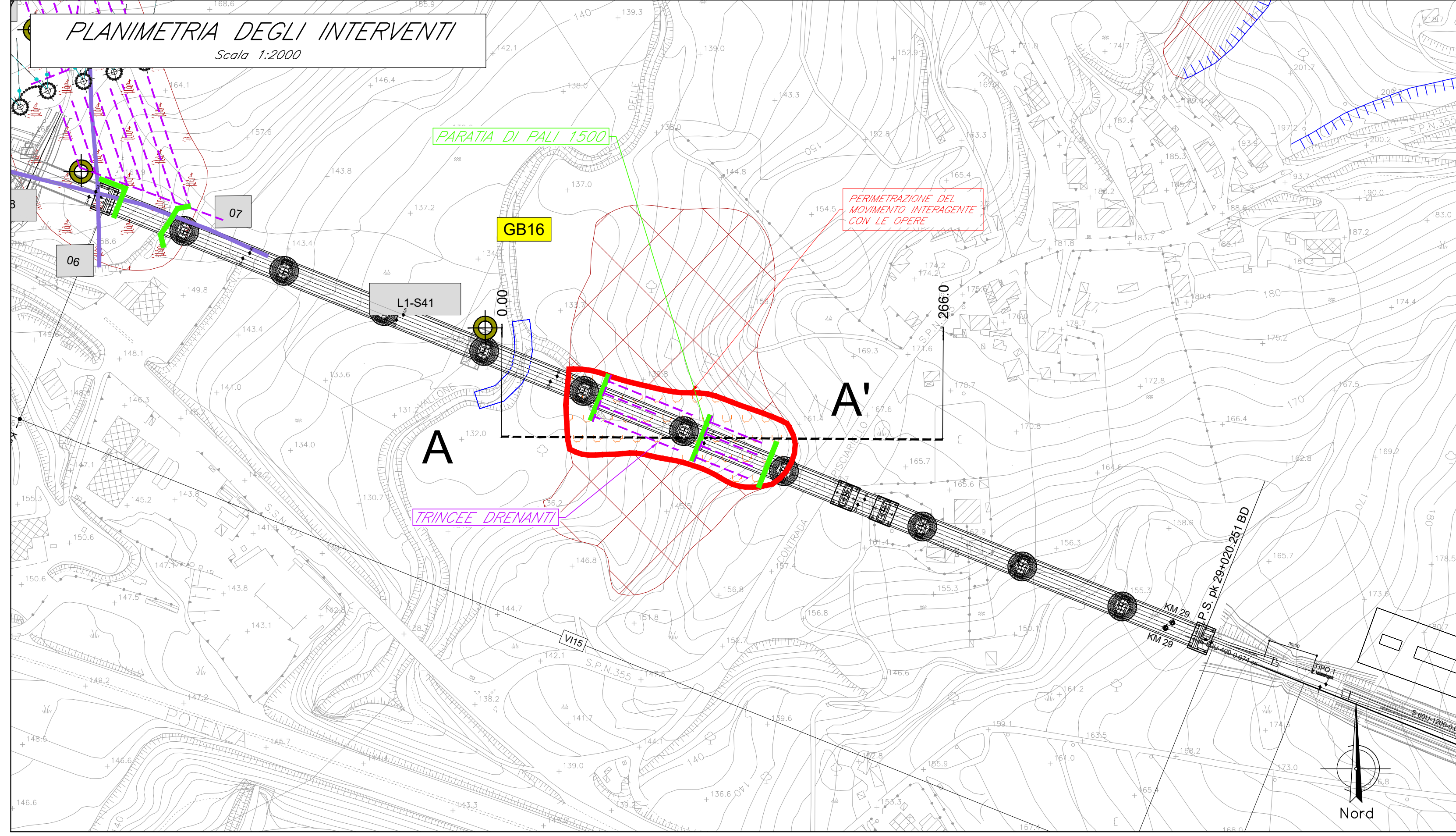
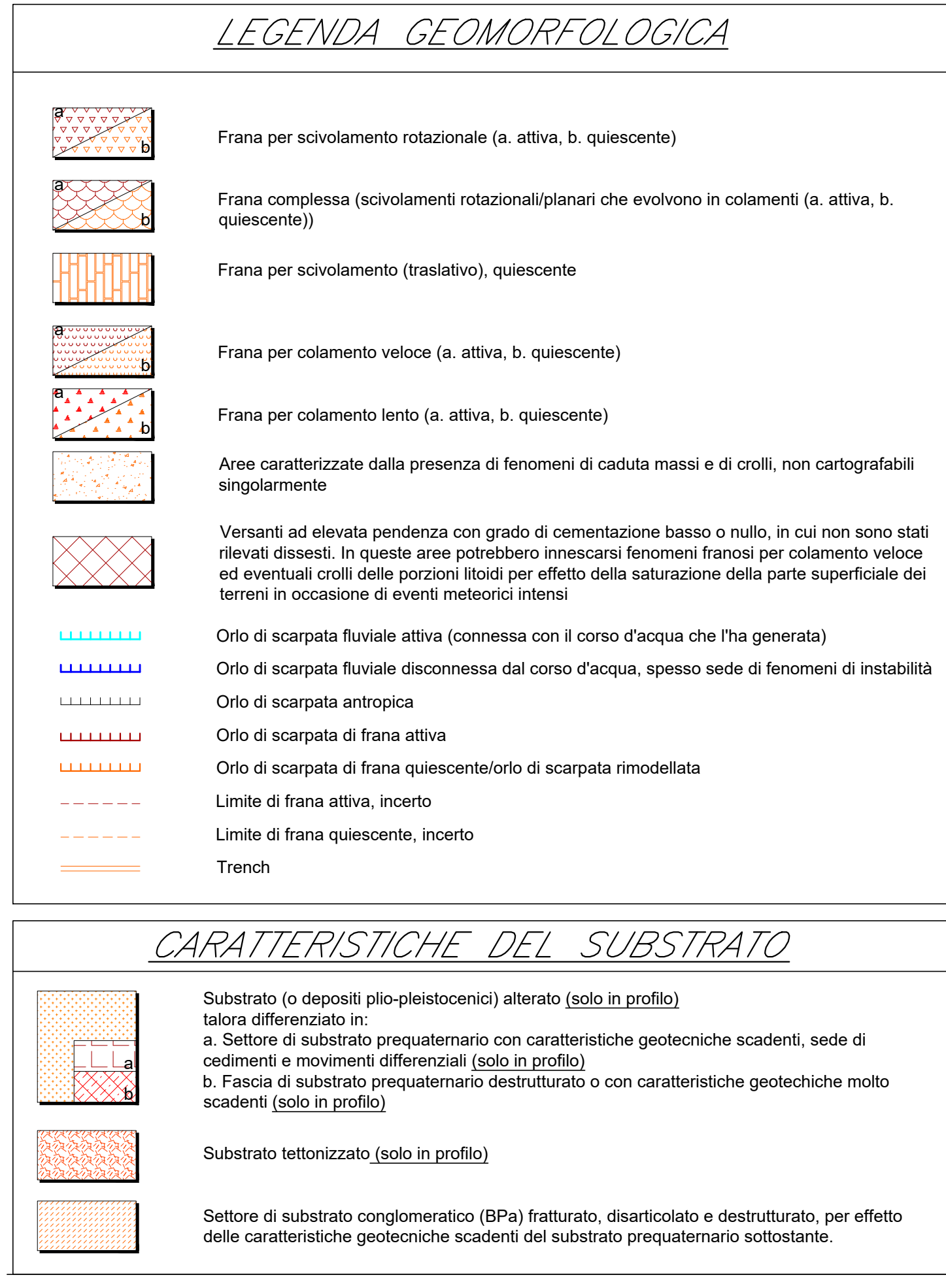
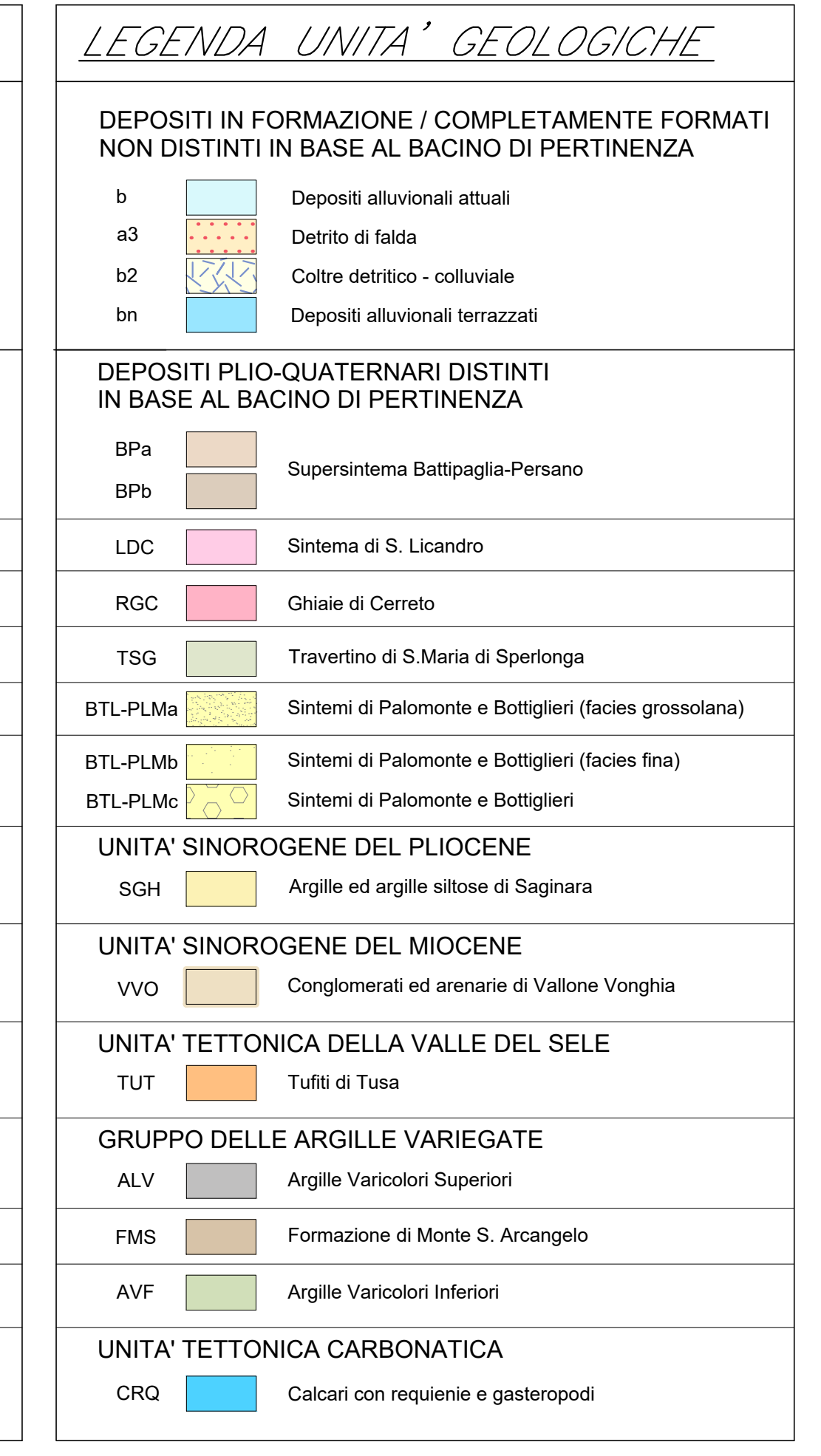
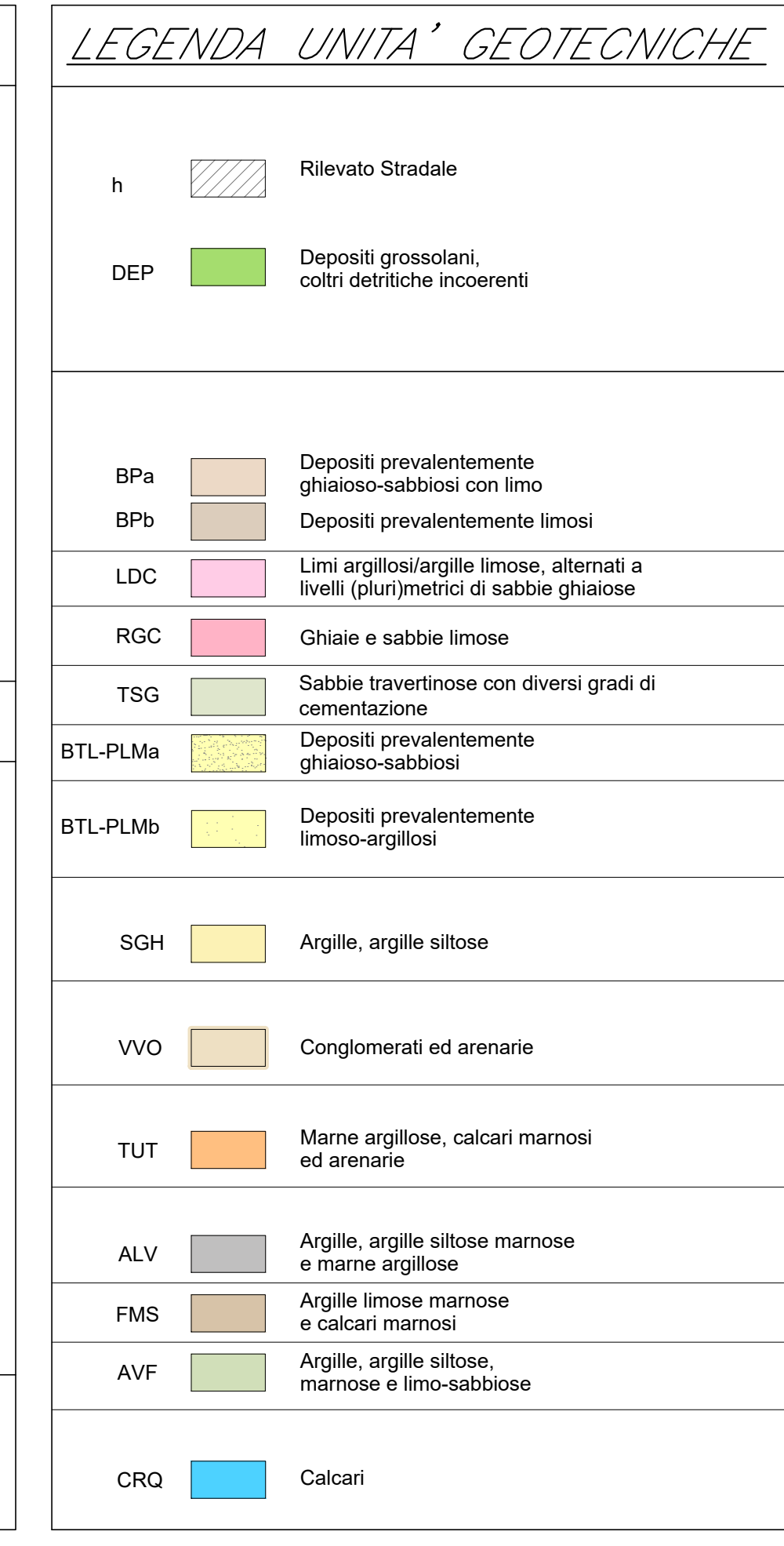
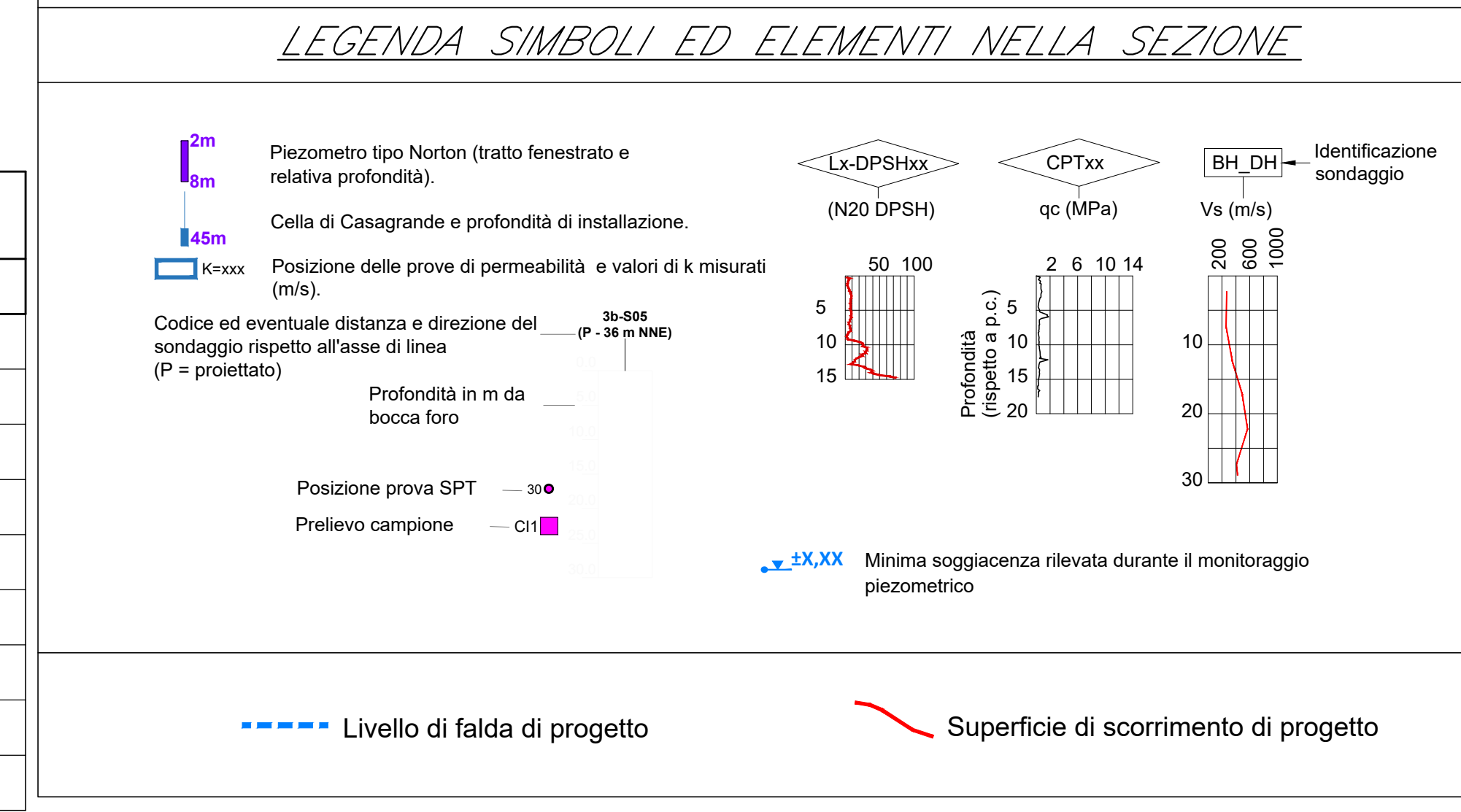
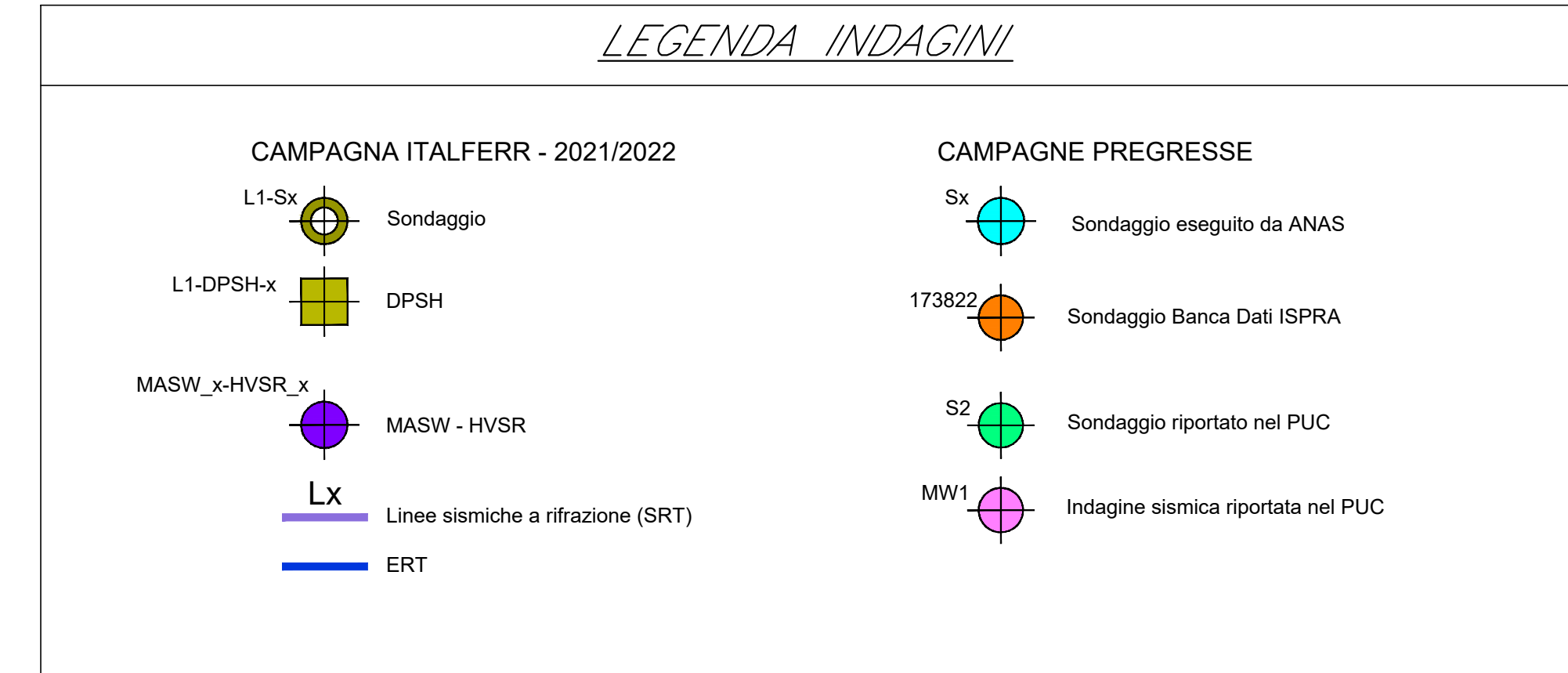


TABELLA INTERVENTI - GB16

INTERVENTO TIPOLOGICO	PROFONDITA'	SVILUPPO PLANIMETRICO
TRINCEE DRENANTI	H=5,00m	246 x 166 = 412 m
PARATE DI PALI #500	-	-
PARATE DI PALI #1500	L=20,00m	90 m
PARATE DI PALI #1500 A QUINCONCE	-	-
POZZI STRUTTURALI E DRENANTI	-	-
RETI PARAMASSI E CHIODATURE	-	-
CANALETTE IDRAULICHE	-	355 m
SCAVI PER RIMOVEDIMENTO	H=0,5m	2017 m ²
INCRIMENTO MEDIANTE IDROSEMINA	-	8800 m ²



COMITENTE: **RFI** RETE FERROVIARIA ITALIANA GRUPPO FERROVIE DELLO STATO ITALIANO

PROGETTAZIONE: **ITALFERR** GRUPPO FERROVIE DELLO STATO ITALIANO

OPERE GEOTECNICHE

PROGETTO DI FATTIBILITA' TECNICA ED ECONOMICA

LOTTO 1 BATTIPAGLIA - PRAIA

LOTTO 1A BATTIPAGLIA-ROMAGNANO E INTERCONNESSIONE CON LA LS BATTIPAGLIA-POTENZA

GEOTECNICA

Interventi di stabilizzazione dei versanti

Frana GB16 pk 28+600 - pk 28+750

SCALA: **Varie**

Rev.	Descrizione	Redatto	Data	Verificato	Data	Approvato	Data	Autorizzato Data
A	Emissione autorizzata	L. S. ...	30/09/22	M. ...	30/09/22	L. ...	30/09/22	L. ... 30/09/22

File: RC21A.1.R.11.PZ.GB.16.0.001.A