COMMITTENTE:

RFI RETE FERROVIARIA ITALIANA
GRUPPO FERROVIE DELLO STATO ITALIANE

PROGETTAZIONE:

ITALFERR
GRUPPO FERROVIE DELLO STATO ITALIANE

OPERE GEOTECNICHE

PROGETTO DI FATTIBILITA' TECNICA ED ECONOMICA

NUOVA LINEA AV SALERNO – REGGIO CALABRIA
LOTTO 1 BATTIPAGLIA – PRAIA
LOTTO 1A BATTIPAGLIA–ROMAGNANO E INTERCONNESSIONE CON LA LS BATTIPAGLIA–POTENZA

OOCC
PIANO PRELIMINARE DI MONITORAGGIO GEOTECNICO E STRUTTURALE

Schede di censimento degli edifici e delle strutture interferenti con l'opera

SCALA: -

COMMESSA	LOTTO	FASE	ENTE	TIPO DOC.	OPERA/DISCIPLINA	PROGR.	REV.
RC2I	A1	R	11	SH	OC0000	001	A

Rev.	Descrizione	Redatto	Data	Verificato	Data	Approvato	Data	Autorizzato Data
A	Emissione esecutiva	E.Sellari	30/09/2022	L.Giannini-V.La Torre	30/09/2022	I.D'Amore	30/09/2022	L.Berardi 30/09/2022

File: RC2I.A.1.R.11.SH.OC.00.0.0.001.A | n. Elab.:

INDICE

1 PREMESSA 3

2 INTRODUZIONE 4

1 PREMESSA

La presente progettazione di fattibilità tecnica ed economica ha ad oggetto il **lotto 1a Battipaglia – Romagnano**, individuato come prioritario e inserito all'interno del Piano Nazionale di Ripresa e Resilienza (PNRR) tra le opere da finanziare nell'ambito della missione "Infrastrutture per una Mobilità Sostenibile" che punta a completare entro il 2026 una prima e significativa tappa di un percorso di più lungo termine verso la realizzazione di un sistema infrastrutturale moderno e sostenibile dal punto di vista ambientale, tenuto conto delle specificità della orografia del territorio italiano, in grado di rispondere alle esigenze di mobilità ad un ampio bacino interregionale.

Il tracciato si sviluppa in doppio binario dalla stazione di Battipaglia (l' inizio intervento è posto al km 73+790 della linea Battipaglia – Potenza C.le) e si estende per circa 35 km con una velocità di tracciato di 300 km/h, tranne che per il tratto iniziale di circa 9 km che presenta elementi geometrici caratterizzati da velocità di tracciato pari a 180 km/h fino al km 4+4450 circa di progetto e 250 km/h fino alla pk 9+050 e il tratto finale di allaccio alla LS Battipaglia – Potenza C.le a 100 km/h.

La linea si sviluppa a doppio binario fino al passaggio doppio/singolo in corrispondenza della pk 29+000 circa di progetto, da questo punto prosegue a singolo binario sul tracciato del futuro binario dispari e termina con l'innesto sulla LS Battipaglia – Potenza C.le al km 112+350.

Il tracciato attraversa i territori di Battipaglia, Eboli, Campagna, Contursi Terme, Sicignano degli Alburni e Buccino, tutti nella Provincia di Salerno.

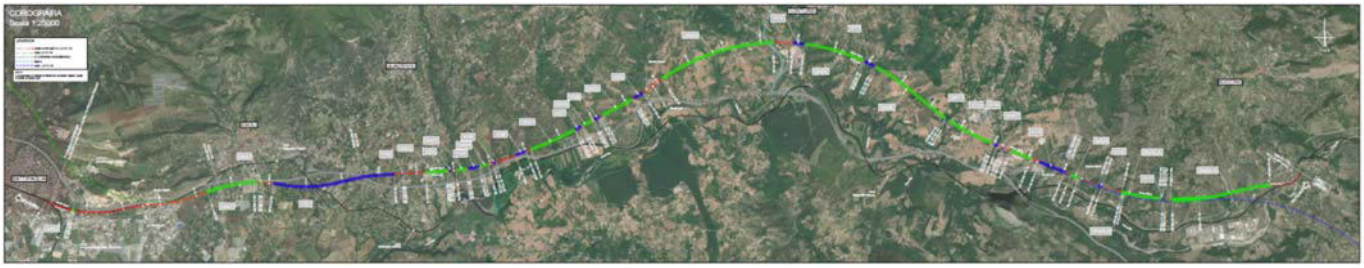

Figura 1 Lotto 1a Battipaglia – Romagnano. Corografia dell'intervento

2 INTRODUZIONE

Nel seguito sono riportate le schede di censimento degli edifici e delle strutture ritenuti interferenti con l'opera in progetto. Gli edifici di cui è stato eseguito il rilievo sono 1 in prossimità della trincea TR01, 29 in prossimità della galleria GA01, 4 in prossimità della galleria GA02 e 19 in prossimità della GA17. Sono stati inoltre considerati il cavalcavia al km 0+622.42 in prossimità della galleria GA52, del cavalcavia al km 5+322.53 in prossimità della galleria GA01 e del cavalcavia al km 5+801.69 in prossimità della galleria GA51.

SCHEDE CENSIMENTO EDIFICI E STRUTTURE INTERFERENTI CON L'OPERA

EDIFICIO N° A1	
Ubicazione	Via Giustino Fortunato, 3
Destinazione d'uso	Residenziale – Civile Abitazione
Periodo di costruzione	Anni '90 circa
Tipologia strutturale	Struttura in c.a. con telaio e tamponatura in laterizio. Solai in laterocemento
Dimensioni in pianta B x L	
Num. piani fuori terra	3
Altezza fuori terra	8,5 metri
Piani interrati	Nessuno in evidenza
Tipologia fondazioni	Si ipotizza trave rovescia in c.a.
Delimitato da:	Corte Privata

Note:

ACCESSO NEGATO DALLA PROPRIETA'.

Stralcio planimetrico

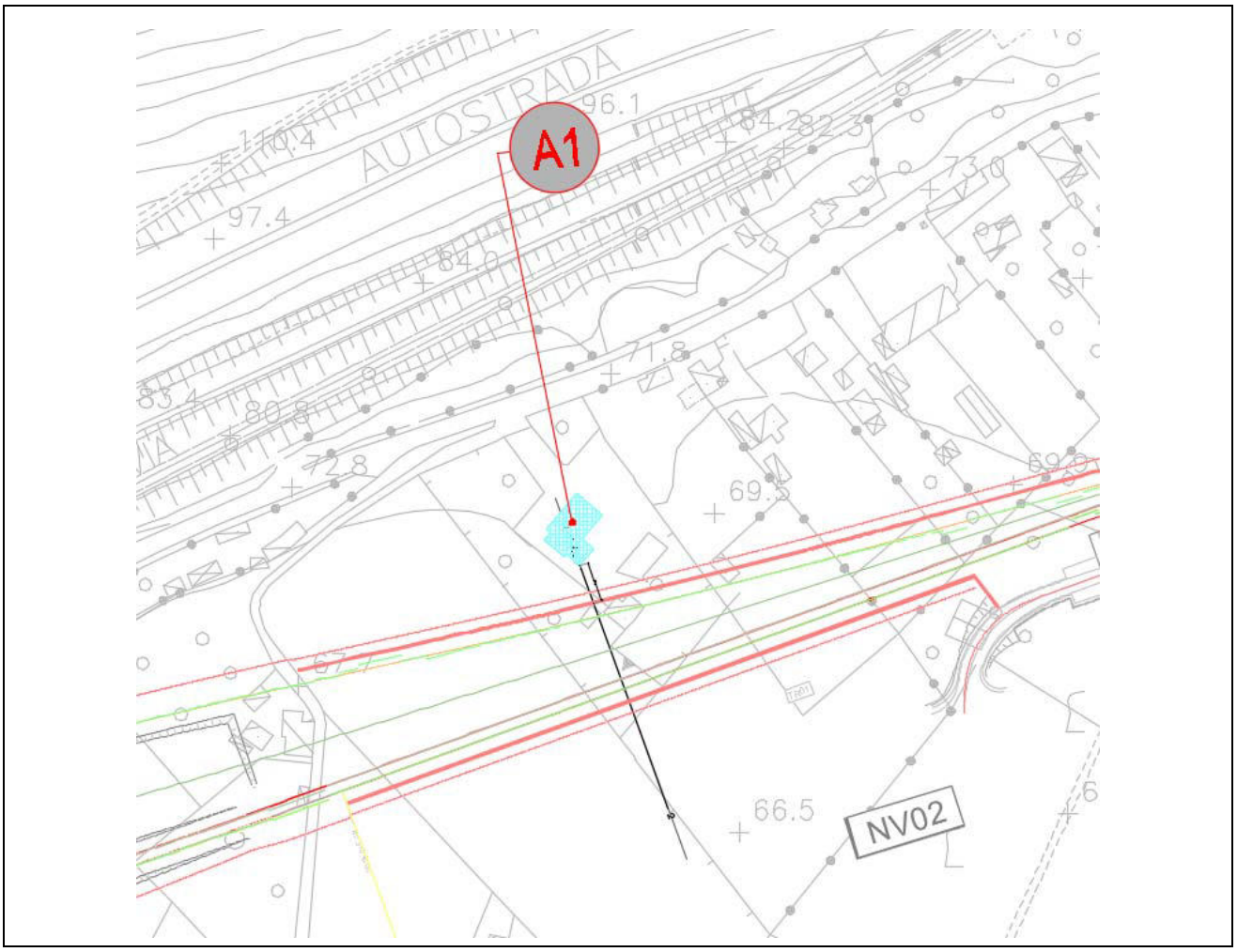

Stralcio Sezione Tipo

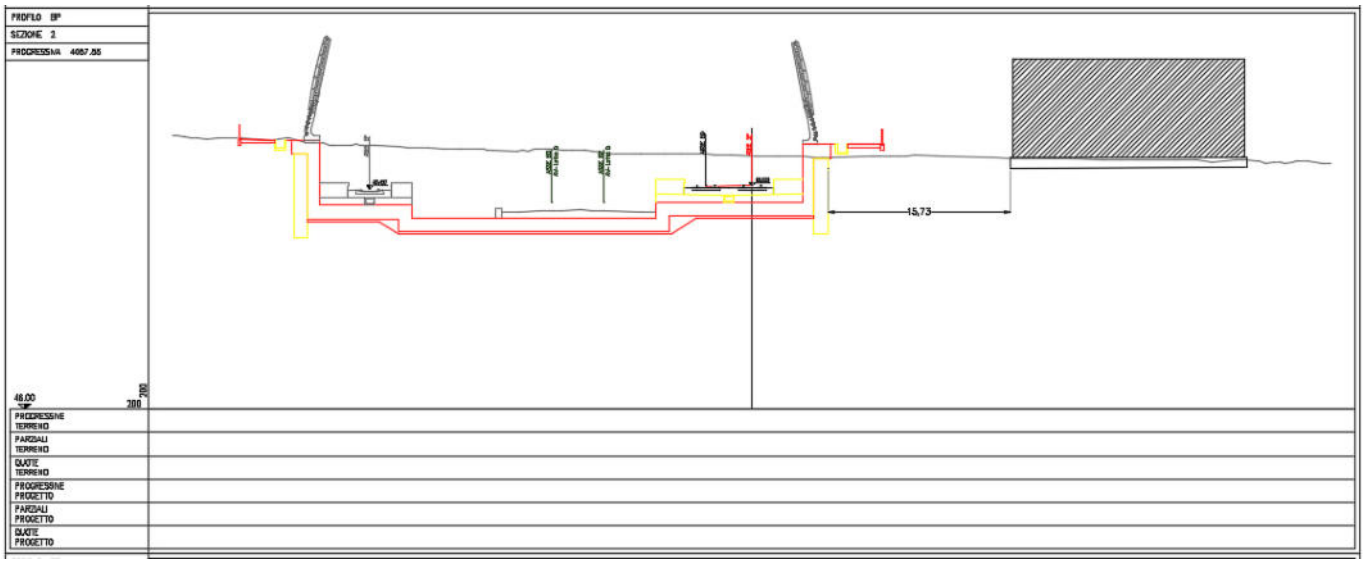

MODIFICHE STRUTTURALI

Variazioni dei carichi:

Modifiche alla struttura intelaiata: ☐ Eliminazione pilastri o travi ☐ Nessuna modifica

Corpi aggiuntivi: No

Modifiche ai setti murari: ☐ Eliminazione ☐ Nessuna modifica
☐ Apertura di varchi
☐ Allargamento di aperture

STATO DI CONSISTENZA DELLE STRUTTURE (RILIEVO DALL'ESTERNO)

Fessure: ☐ Lievi ☒ Assenti
☐ Importanti

Umidità: ☐ Fondazioni ☐ Assente
☐ Solai latero-cementizi
☐ Balconi

Corrosioni: ☐ Armature pilastri e travi ☒ Assenti
☐ Solai latero-cementizi
☐ Balconi

FONDAZIONI

Tipo di fondazione:	☐ Cordolo in muratura	☐ Pali o pozzi
	☒ Platea di C.A.	☐ Plinti di c.a. isolati
Terreni di fondazione:	☐ Calcareniti	☐ Sabbie
	☐ Argille	☐ Riporto
	☐ Ghiaie/sabbie	☒ Limi/argille
Quota di imposta:	0,00 m dal p.c.	
Livello di falda:	(non noto)	
Cavità sotterranee:	(non noto)	

NOTE:

DOCUMENTAZIONE FOTOGRAFICA

Figura 2 Foto esterno fabbricato

SCHEDE CENSIMENTO EDIFICI E STRUTTURE INTERFERENTI CON L'OPERA

EDIFICIO N° A2	
Ubicazione	Via Giustino Fortunato,
Destinazione d'uso	I.T.S. AGRARIO
Periodo di costruzione	Anni '90 circa
Tipologia strutturale	Cemento armato Solai Latero Cemento Copertura Falde/Lastrico
Dimensioni in pianta B x L	32,00 x 32,00
Num. piani fuori terra	4
Altezza fuori terra	7,0 metri
Piani interrati	1 (Seminterrato)
Tipologia fondazioni	Si ipotizza trave rovescia in c.a.
Delimitato da:	Corte

Note:

Stralcio planimetrico

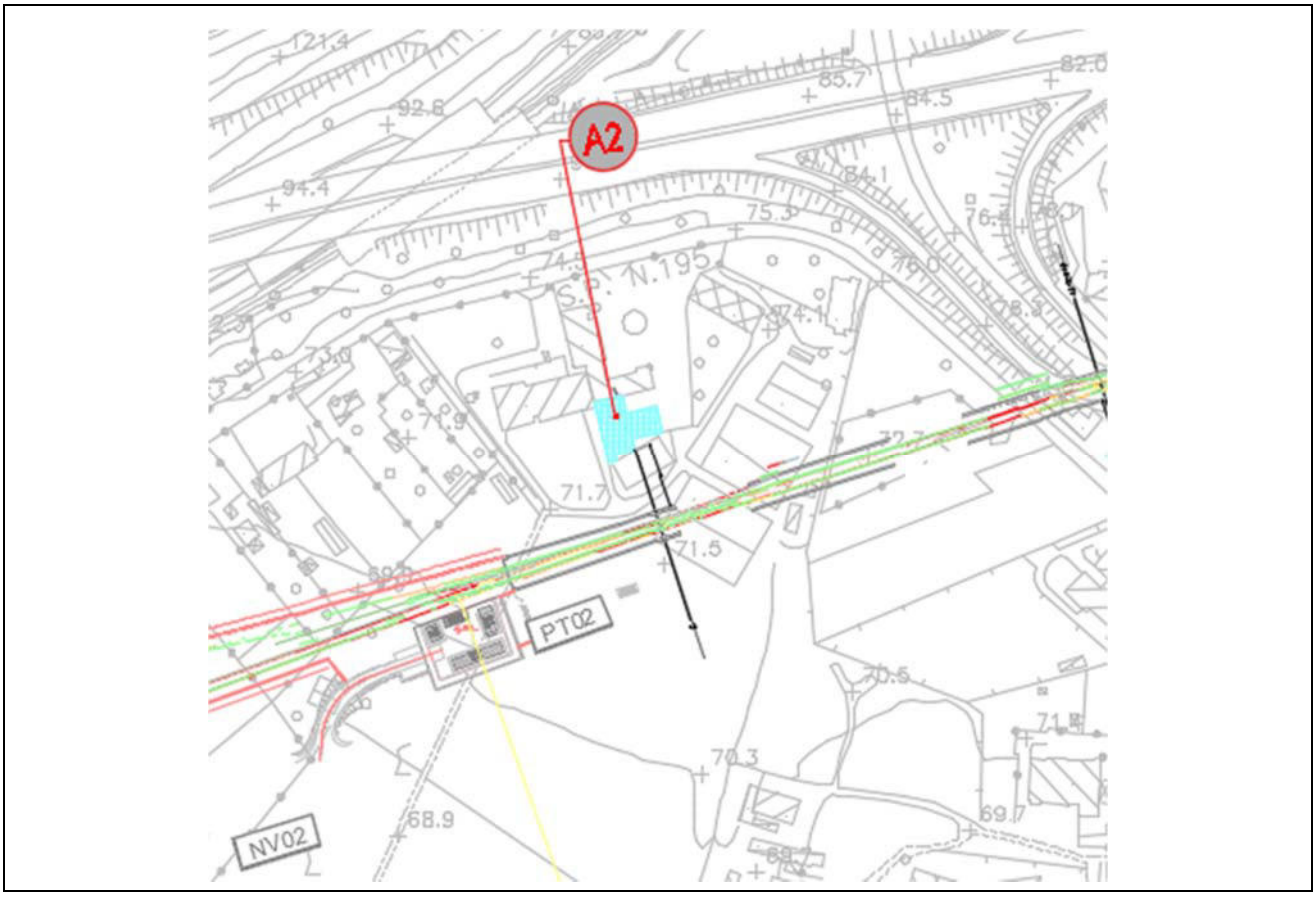

Stralcio Sezione

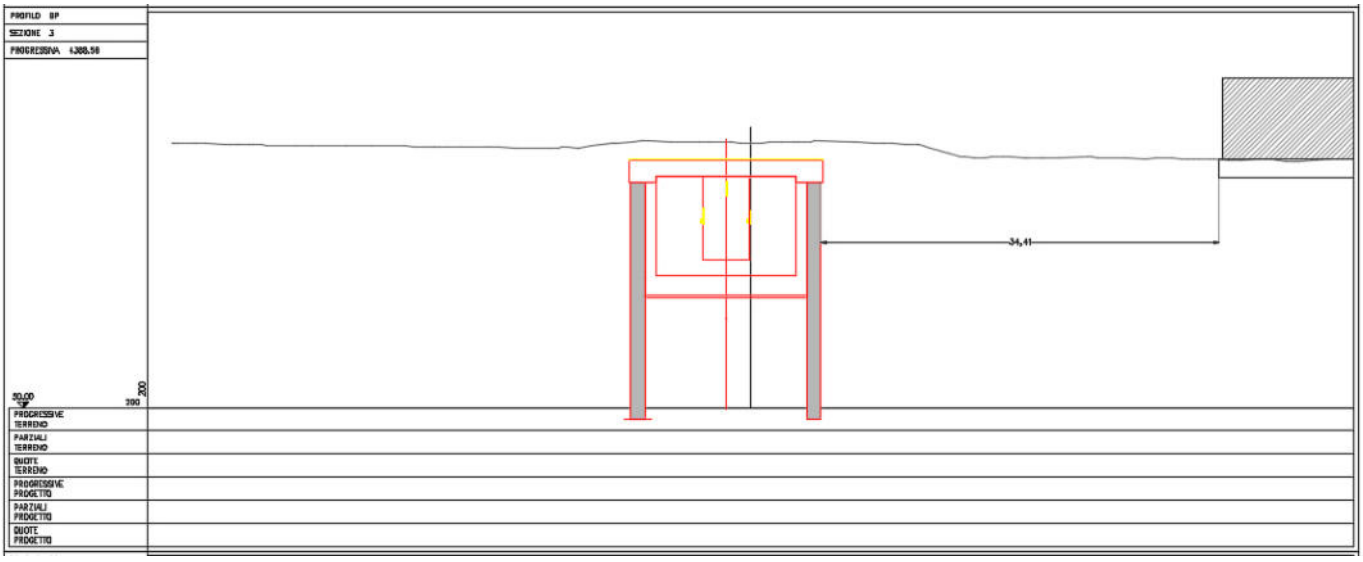

MODIFICHE STRUTTURALI

Variazioni dei carichi:

Modifiche alla struttura intelaiata: ☐ Eliminazione pilastri o travi ☐ Nessuna modifica

Corpi aggiuntivi: No

Modifiche ai setti murari: ☐ Eliminazione ☐ Nessuna modifica
☐ Apertura di varchi
☐ Allargamento di aperture

STATO DI CONSISTENZA DELLE STRUTTURE (RILIEVO DALL'ESTERNO)

Fessure: ☐ Lievi ☒ Assenti
☐ Importanti

Umidità: ☐ Fondazioni ☐ Assente
☐ Solai latero-cementizi
☐ Balconi

Corrosioni: ☐ Armature pilastri e travi ☐ Assenti
☐ Solai latero-cementizi
☒ Balconi

FONDAZIONI

Tipo di fondazione:

- ☐ Cordolo in muratura
- ☐ Pali o pozzi
- ☒ Platea di C.A.
- ☐ Plinti di c.a. isolati

Terreni di fondazione:

- ☐ Calcareniti
- ☐ Sabbie
- ☐ Argille
- ☐ Riporto
- ☐ Ghiaie/sabbie
- ☒ Limi/argille

Quota di imposta: 0,00 m dal p.c / -1,80 m dal p.c .

Livello di falda: (non noto)

Cavità sotterranee: (non noto)

NOTE:

DOCUMENTAZIONE FOTOGRAFICA

Figura 3 Foto campetti

Figura 4 Foto fabbricato esterno

Figura 5 Foto fabbricato esterno

Figura 6 Foto fabbricato esterno

Figura 7 Foto fabbricato esterno

SCHEDE CENSIMENTO EDIFICI E STRUTTURE INTERFERENTI CON L'OPERA

EDIFICIO N° A3	
Ubicazione	Via Giustino Fortunato,
Destinazione d'uso	COMMERCIALE
Periodo di costruzione	IN COSTRUZIONE
Tipologia strutturale	Acciaio/Prefabbricato
Dimensioni in pianta B x L	10,23 x 10,00
Num. piani fuori terra	1
Altezza fuori terra	10,0 metri
Piani interrati	Nessuno
Tipologia fondazioni	Si ipotizza plinti coronati con trave in c.a.
Delimitato da:	Corte Privata

Note:

Centro Commerciale in Corso di Costruzione. Il Sopralluogo interno non è stato autorizzato in quanto cantiere.

Stralcio planimetrico

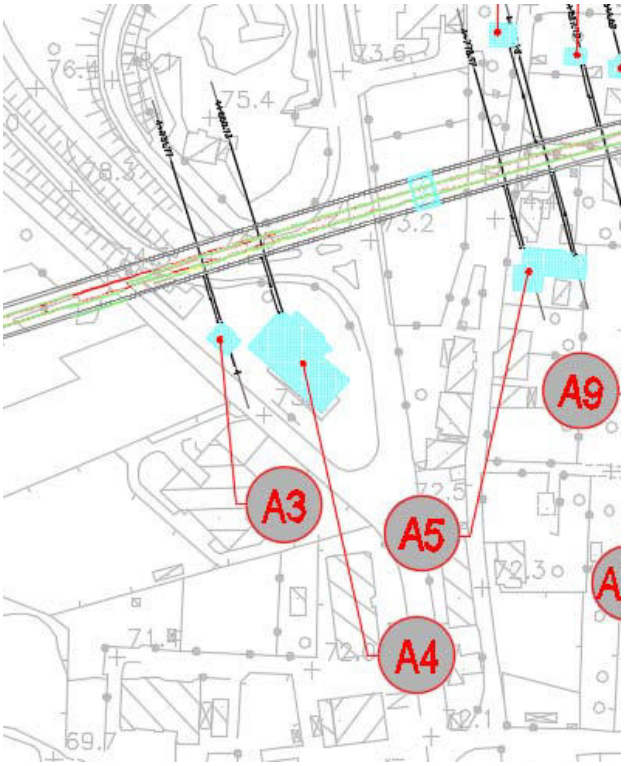

Stralcio Sezione

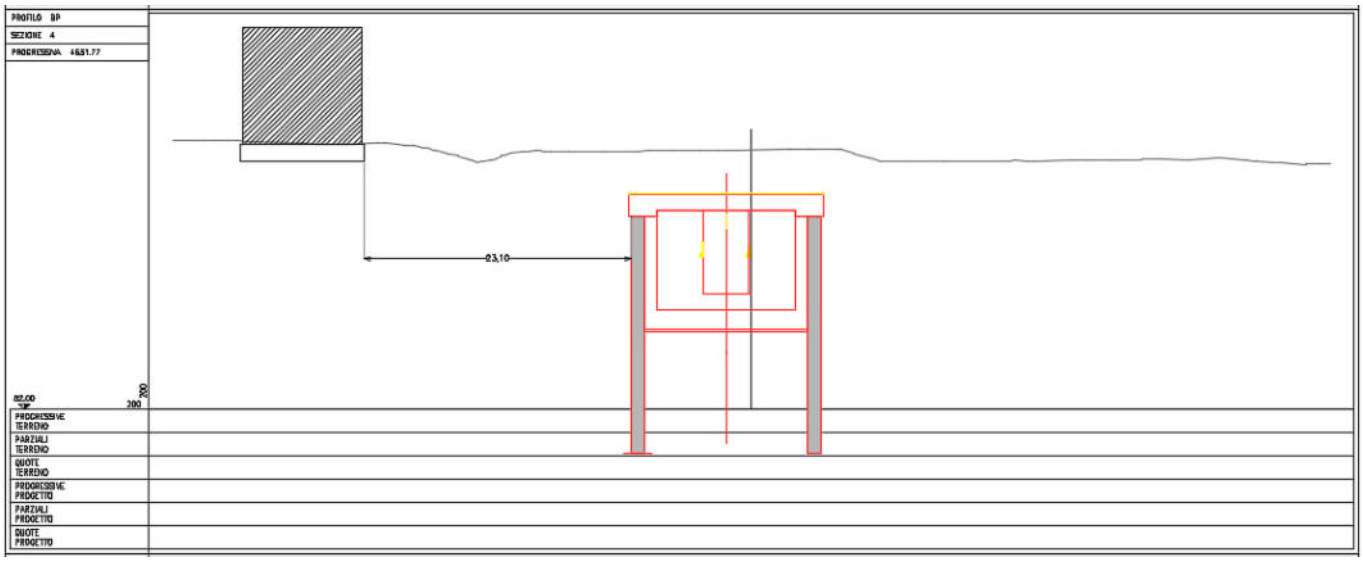

MODIFICHE STRUTTURALI

Variazioni dei carichi:

Modifiche alla struttura intelaiata: ☐ Eliminazione pilastri o travi ☐ Nessuna modifica

Corpi aggiuntivi: No

Modifiche ai setti murari: ☐ Eliminazione ☐ Nessuna modifica
☐ Apertura di varchi
☐ Allargamento di aperture

STATO DI CONSISTENZA DELLE STRUTTURE (RILIEVO DALL'ESTERNO)

Fessure: ☐ Lievi ☒ Assenti
☐ Importanti

Umidità: ☐ Fondazioni ☒ Assente
☐ Solai latero-cementizi
☐ Balconi

Corrosioni: ☐ Armature pilastri e travi ☒ Assenti
☐ Solai latero-cementizi
☐ Balconi

FONDAZIONI

Tipo di fondazione:

- ☐ Cordolo in muratura
- ☐ Pali o pozzi
- ☒ Platea di C.A.
- ☐ Plinti di c.a. isolati

Terreni di fondazione:

- ☐ Calcareniti
- ☐ Sabbie
- ☐ Argille
- ☐ Riporto
- ☐ Ghiaie/sabbie
- ☒ Limi/argille

Quota di imposta: 0,00 m dal p.c

Livello di falda: (non noto)

Cavità sotterranee: (non noto)

NOTE:

DOCUMENTAZIONE FOTOGRAFICA

Figura 8 Foto esterno fabbricato

Figura 9 Foto esterno fabbricato

Figura 10 Foto esterno fabbricato

SCHEDE CENSIMENTO EDIFICI E STRUTTURE INTERFERENTI CON L'OPERA

EDIFICIO N° A4	
Ubicazione	Via Giustino Fortunato,
Destinazione d'uso	COMMERCIALE
Periodo di costruzione	IN COSTRUZIONE
Tipologia strutturale	Acciaio/Prefabbricato
Dimensioni in pianta B x L	45,24 x 10,00
Num. piani fuori terra	1
Altezza fuori terra	10,0 metri
Piani interrati	Nessuno
Tipologia fondazioni	Si ipotizza plinti coronati con trave in c.a.
Delimitato da:	Corte Privata

Note:

Centro Commerciale in Corso di Costruzione.

Stralcio planimetrico

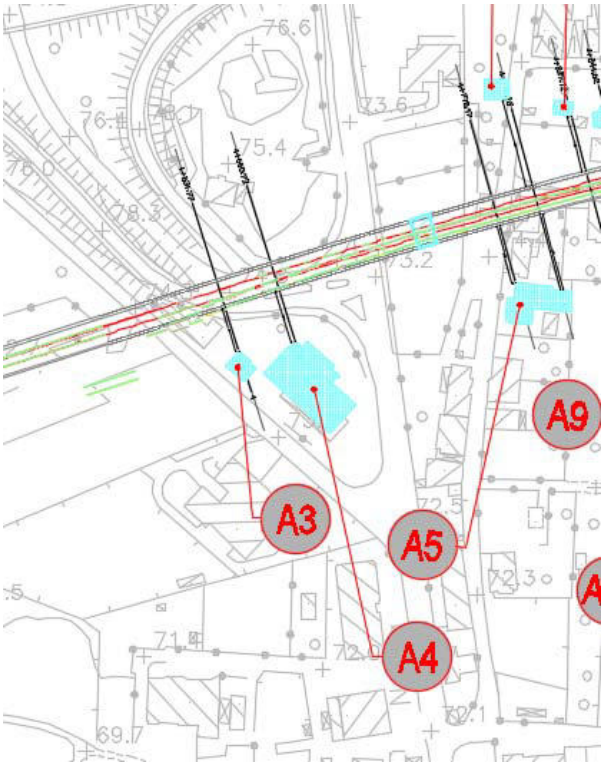

Stralcio Sezione

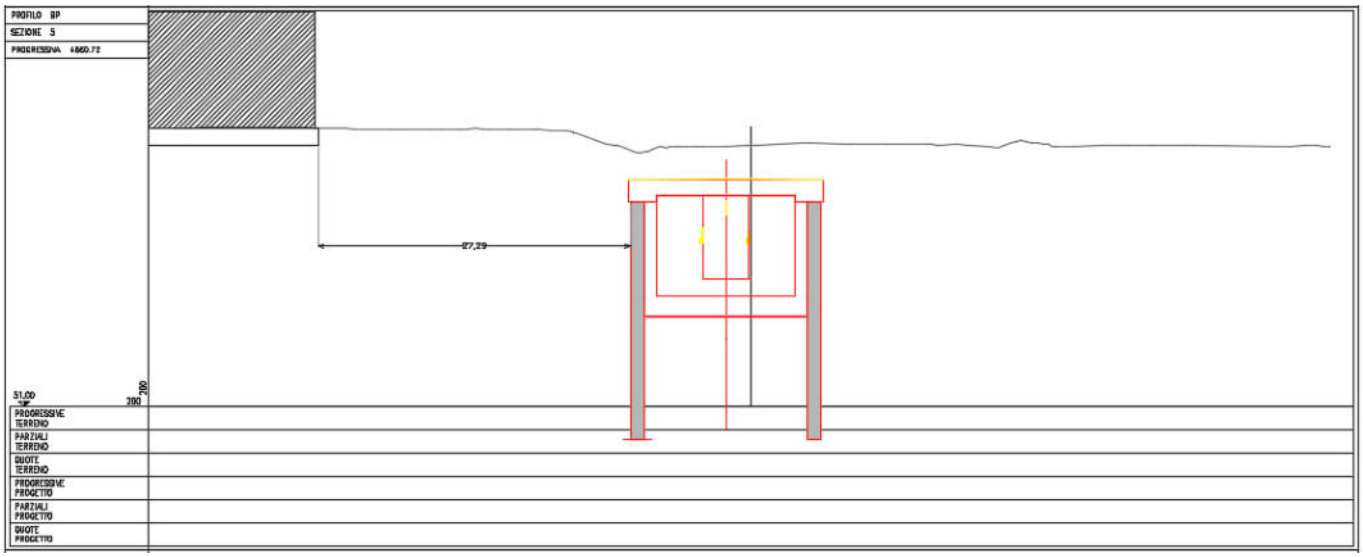

MODIFICHE STRUTTURALI

Variazioni dei carichi:

Modifiche alla struttura intelaiata: ☐ Eliminazione pilastri o travi ☐ Nessuna modifica

Corpi aggiuntivi: No

Modifiche ai setti murari: ☐ Eliminazione ☐ Nessuna modifica
☐ Apertura di varchi
☐ Allargamento di aperture

STATO DI CONSISTENZA DELLE STRUTTURE (RILIEVO DALL'ESTERNO)

Fessure: ☐ Lievi ☒ Assenti
☐ Importanti

Umidità: ☐ Fondazioni ☒ Assente
☐ Solai latero-cementizi
☐ Balconi

Corrosioni: ☐ Armature pilastri e travi ☒ Assenti
☐ Solai latero-cementizi
☐ Balconi

FONDAZIONI

Tipo di fondazione:

- ☐ Cordolo in muratura
- ☐ Pali o pozzi
- ☒ Platea di C.A.
- ☐ Plinti di c.a. isolati

Terreni di fondazione:

- ☐ Calcareniti
- ☐ Sabbie
- ☐ Argille
- ☐ Riporto
- ☐ Ghiaie/sabbie
- ☒ Limi/argille

Quota di imposta: 0,00 m dal p.c

Livello di falda: (non noto)

Cavità sotterranee: (non noto)

NOTE:

DOCUMENTAZIONE FOTOGRAFICA

Figura 11 Foto esterno fabbricato

Figura 12 Foto esterno fabbricato

Figura 13 Foto esterno fabbricato

SCHEDE CENSIMENTO EDIFICI E STRUTTURE INTERFERENTI CON L'OPERA

EDIFICIO N° A5	
Ubicazione	Via Vittorio Emanuele Orlando, 28
Destinazione d'uso	Residenziale – Civile Abitazione
Periodo di costruzione	Anni '90 circa
Tipologia strutturale	Cemento armato Solai Latero cementizio
Dimensioni in pianta B x L	12,00 x 12,00
Num. piani fuori terra	3
Altezza fuori terra	8,0 metri
Piani interrati	Nessuno
Tipologia fondazioni	Si ipotizza trave rovescia in c.a.
Delimitato da:	Corte Privata

Note:

Durante il sopralluogo non è stato concesso l'ingresso al fabbricato dai proprietari.

Stralcio planimetrico

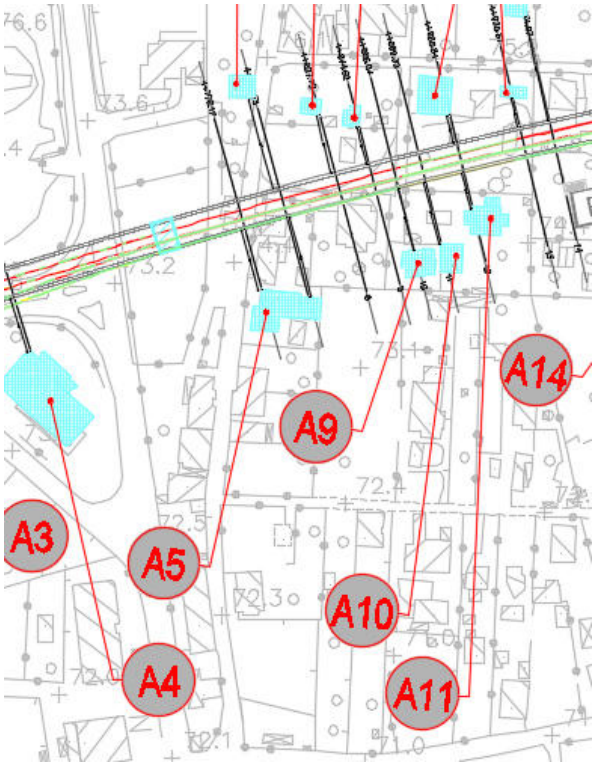

Stralcio Sezione

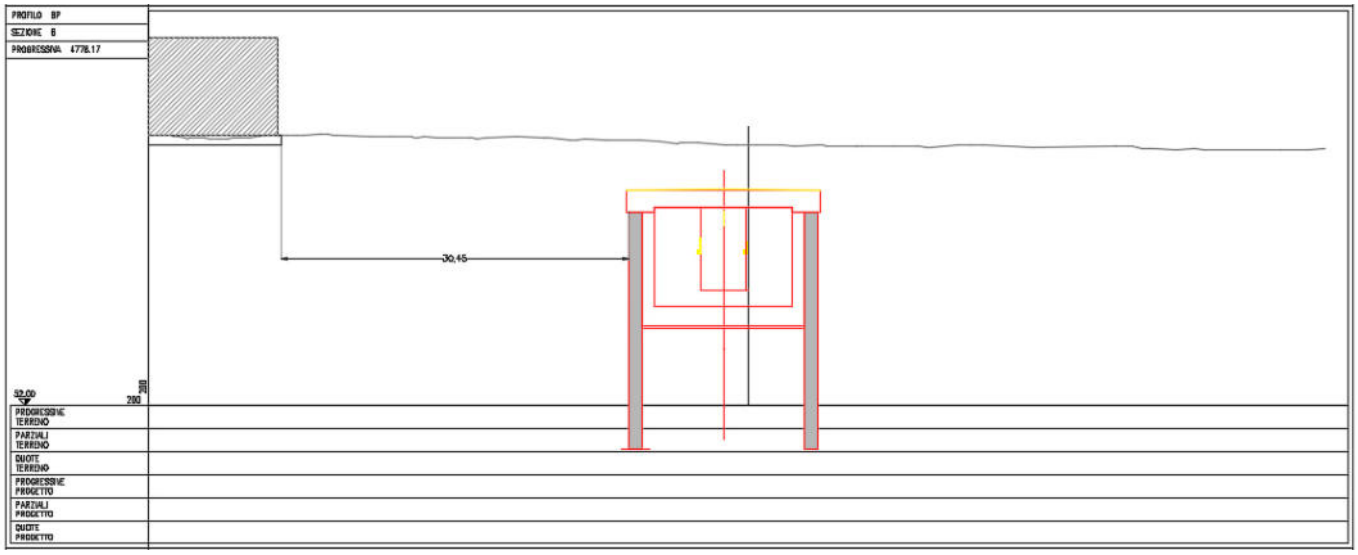

MODIFICHE STRUTTURALI

Variazioni dei carichi:

Modifiche alla struttura intelaiata: ☐ Eliminazione pilastri o travi ☐ Nessuna modifica

Corpi aggiuntivi: No

Modifiche ai setti murari: ☐ Eliminazione ☐ Nessuna modifica
☐ Apertura di varchi
☐ Allargamento di aperture

STATO DI CONSISTENZA DELLE STRUTTURE (RILIEVO DALL'ESTERNO)

Fessure: ☐ Lievi ☒ Assenti
☐ Importanti

Umidità: ☐ Fondazioni ☒ Assente
☐ Solai latero-cementizi
☐ Balconi

Corrosioni: ☐ Armature pilastri e travi ☒ Assenti
☐ Solai latero-cementizi
☐ Balconi

FONDAZIONI

Tipo di fondazione:	☐ Cordolo in muratura	☐ Pali o pozzi
	☒ Platea di C.A.	☐ Plinti di c.a. isolati
Terreni di fondazione:	☐ Calcareniti	☐ Sabbie
	☐ Argille	☐ Riporto
	☐ Ghiaie/sabbie	☒ Limi/argille
Quota di imposta:	0,00 m dal p.c.	
Livello di falda:	(non noto)	
Cavità sotterranee:	(non noto)	

NOTE:

DOCUMENTAZIONE FOTOGRAFICA

Figura 14 Foto esterno fabbricato

Figura 15 Foto esterno fabbricato

SCHEDE CENSIMENTO EDIFICI E STRUTTURE INTERFERENTI CON L'OPERA

EDIFICIO N° A6	
Ubicazione	Via Vittorio Emanuele Orlando, 29
Destinazione d'uso	Residenziale – Civile Abitazione
Periodo di costruzione	Anni '90 circa
Tipologia strutturale	Cemento armato Solai Latero Cemento
Dimensioni in pianta B x L	10,00 x 13,00
Num. piani fuori terra	3
Altezza fuori terra	9,0 metri
Piani interrati	Nessuno
Tipologia fondazioni	Si ipotizza trave rovescia in c.a.
Delimitato da:	Corte Privata

Note:

Durante il sopralluogo non è stato concesso l'ingresso al fabbricato dai proprietari.

Stralcio planimetrico

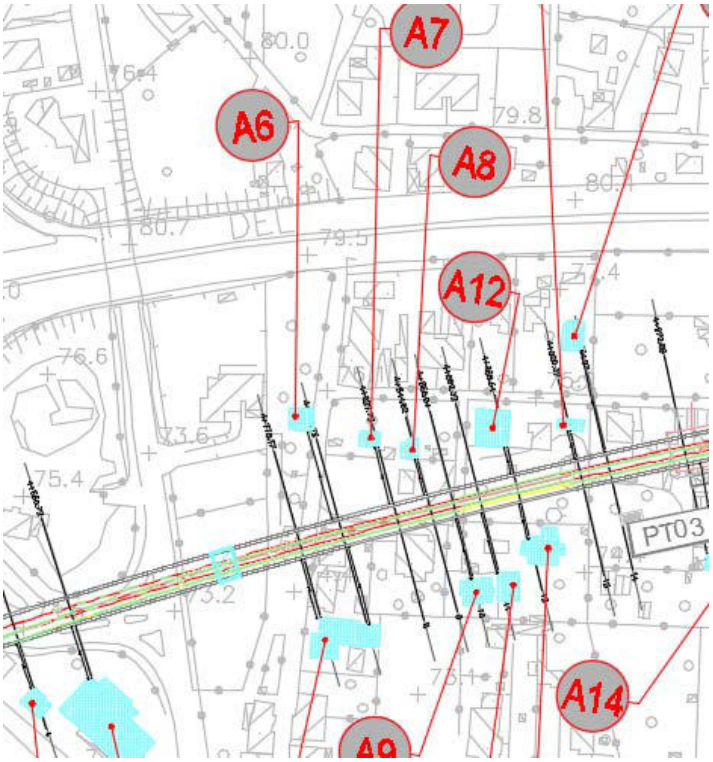

Stralcio Sezione

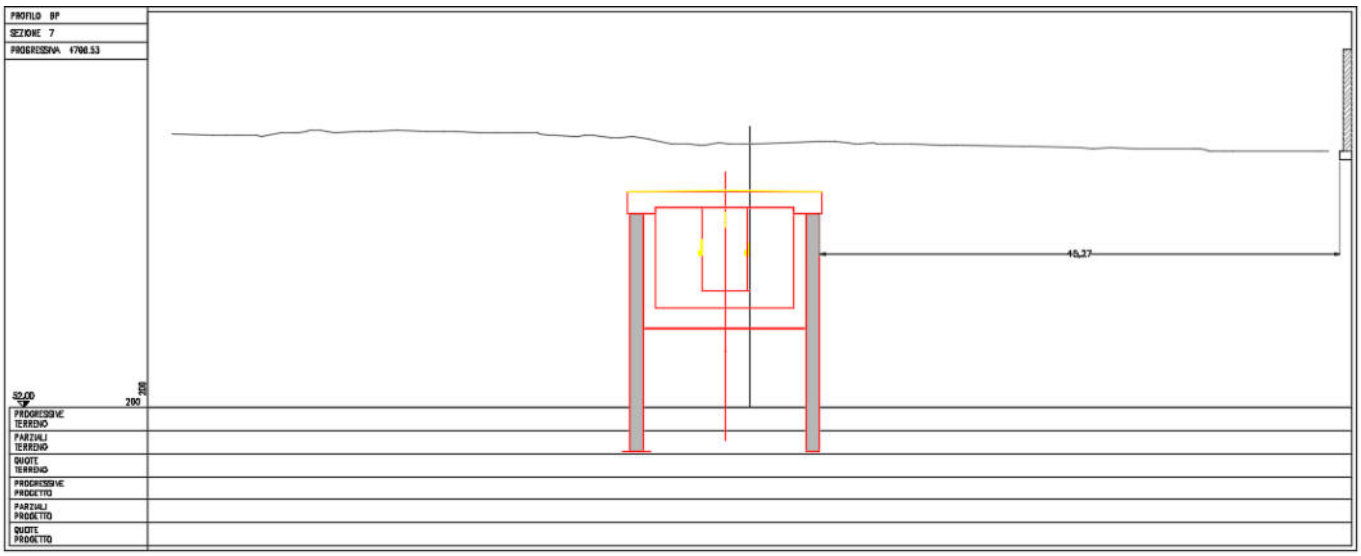

MODIFICHE STRUTTURALI

Variazioni dei carichi:

Modifiche alla struttura intelaiata: ☐ Eliminazione pilastri o travi ☐ Nessuna modifica

Corpi aggiuntivi: No

Modifiche ai setti murari: ☐ Eliminazione ☐ Nessuna modifica
☐ Apertura di varchi
☐ Allargamento di aperture

STATO DI CONSISTENZA DELLE STRUTTURE (RILIEVO DALL'ESTERNO)

Fessure: ☐ Lievi ☒ Assenti
☐ Importanti

Umidità: ☐ Fondazioni ☒ Assente
☐ Solai latero-cementizi
☐ Balconi

Corrosioni: ☐ Armature pilastri e travi ☒ Assenti
☐ Solai latero-cementizi
☐ Balconi

FONDAZIONI

Tipo di fondazione:

- ☐ Cordolo in muratura
- ☐ Pali o pozzi
- ☒ Platea di C.A.
- ☐ Plinti di c.a. isolati

Terreni di fondazione:

- ☐ Calcareniti
- ☐ Sabbie
- ☐ Argille
- ☐ Riporto
- ☐ Ghiaie/sabbie
- ☒ Limi/argille

Quota di imposta: 0,00 m dal p.c.

Livello di falda: (non noto)

Cavità sotterranee: (non noto)

NOTE:

DOCUMENTAZIONE FOTOGRAFICA

Figura 16 Foto esterno fabbricato

Figura 17 Foto esterno fabbricato

SCHEDE CENSIMENTO EDIFICI E STRUTTURE INTERFERENTI CON L'OPERA

EDIFICIO N° A7	
Ubicazione	Via Vittorio Emanuele Orlando, 40
Destinazione d'uso	Residenziale – Civile Abitazione
Periodo di costruzione	Anni '90 circa
Tipologia strutturale	Cemento armato Solai Latero Cemento Tetto in Lamellare
Dimensioni in pianta B x L	10,00 x 8,00
Num. piani fuori terra	2
Altezza fuori terra	6,0 metri
Piani interrati	Nessuno
Tipologia fondazioni	Ipotesi Trave rovescia
Delimitato da:	Corte Privata

Note:

Durante il sopralluogo non è stato concesso l'ingresso al fabbricato dai proprietari.

Stralcio planimetrico

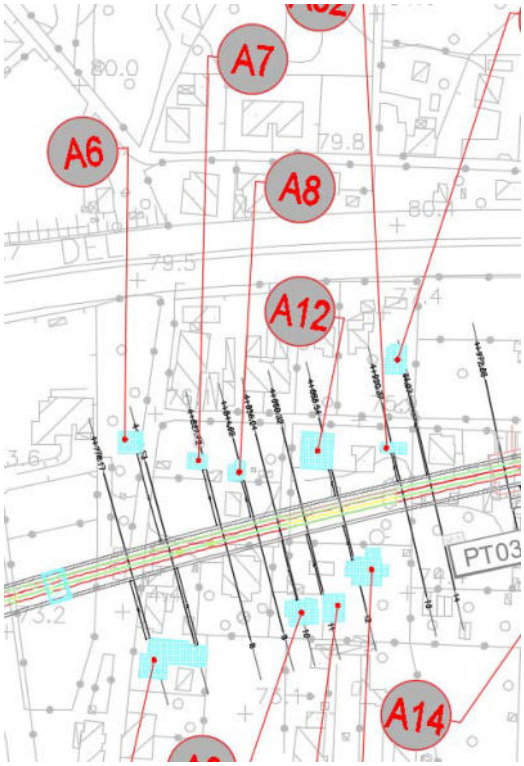

Stralcio Sezione

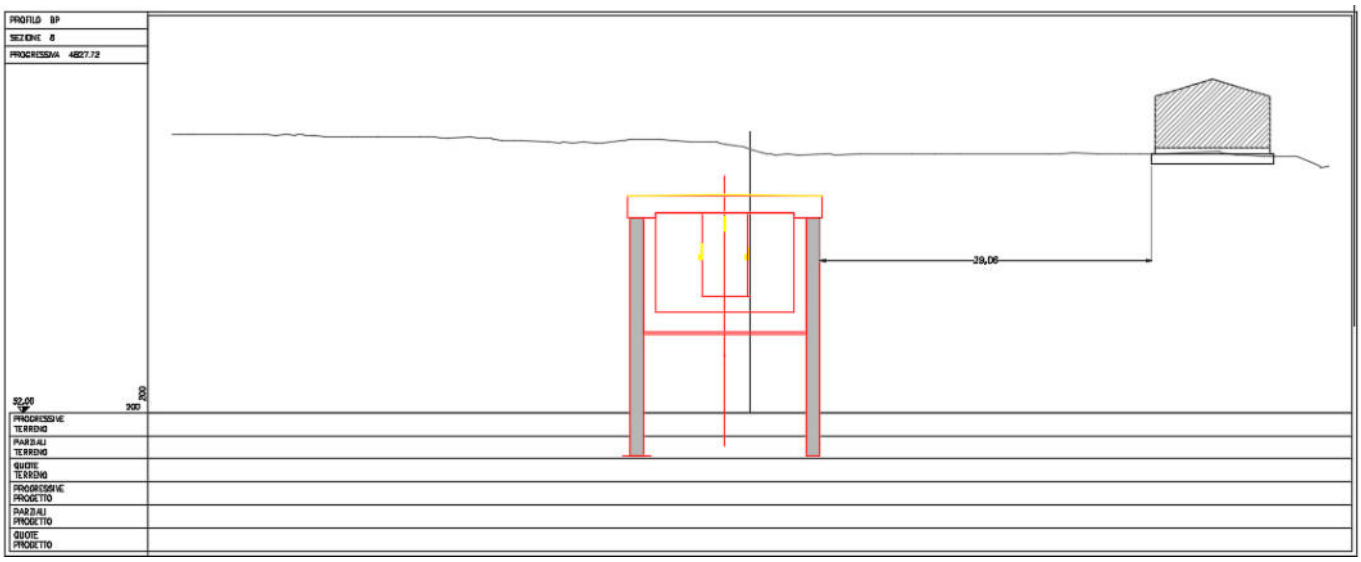

MODIFICHE STRUTTURALI

Variazioni dei carichi:

Modifiche alla struttura intelaiata: ☐ Eliminazione pilastri o travi ☐ Nessuna modifica

Corpi aggiuntivi: No

Modifiche ai setti murari: ☐ Eliminazione ☐ Nessuna modifica
☐ Apertura di varchi
☐ Allargamento di aperture

STATO DI CONSISTENZA DELLE STRUTTURE (RILIEVO DALL'ESTERNO)

Fessure: ☐ Lievi ☒ Assenti
☐ Importanti

Umidità: ☐ Fondazioni ☒ Assente
☐ Solai latero-cementizi
☐ Balconi

Corrosioni: ☐ Armature pilastri e travi ☒ Assenti
☐ Solai latero-cementizi
☐ Balconi

FONDAZIONI

Tipo di fondazione:

- ☐ Cordolo in muratura
- ☐ Pali o pozzi
- ☒ Platea di C.A.
- ☐ Plinti di c.a. isolati

Terreni di fondazione:

- ☐ Calcareniti
- ☐ Sabbie
- ☐ Argille
- ☐ Riporto
- ☐ Ghiaie/sabbie
- ☒ Limi/argille

Quota di imposta: + 0,50 m dal p.c.

Livello di falda: (non noto)

Cavità sotterranee: (non noto)

NOTE:

DOCUMENTAZIONE FOTOGRAFICA

Figura 18 Foto esterno fabbricato

Figura 19 Foto esterno fabbricato

SCHEDE CENSIMENTO EDIFICI E STRUTTURE INTERFERENTI CON L'OPERA

EDIFICIO N° A8	
Ubicazione	Via Vittorio Emanuele Orlando, snc
Destinazione d'uso	Residenziale – Civile Abitazione
Periodo di costruzione	2022
Tipologia strutturale	Cemento armato Solai Latero Cemento
Dimensioni in pianta B x L	8,00 x 12,00
Num. piani fuori terra	2
Altezza fuori terra	6,0 metri
Piani interrati	Nessuno
Tipologia fondazioni	Si ipotizza trave rovescia in c.a.
Delimitato da:	Corte Privata

Note:

Fabbricato in Corso di Costruzione.

Durante il sopralluogo non è stato concesso l'ingresso al fabbricato dai proprietari.

Stralcio planimetrico

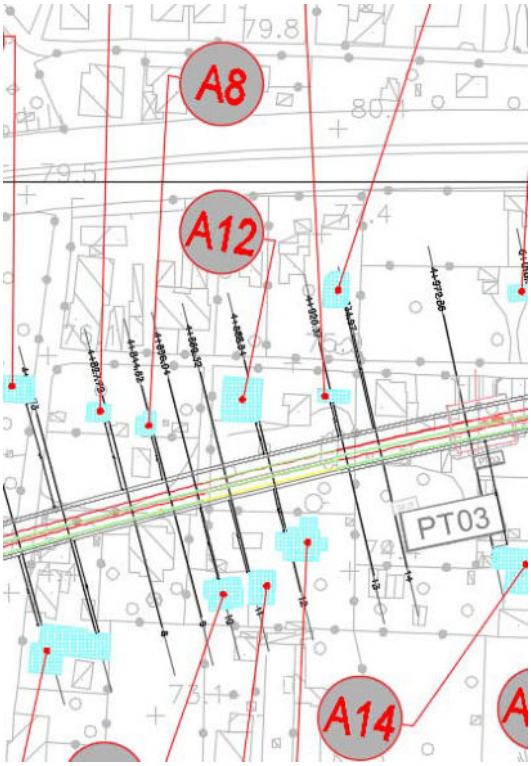

Stralcio Sezione

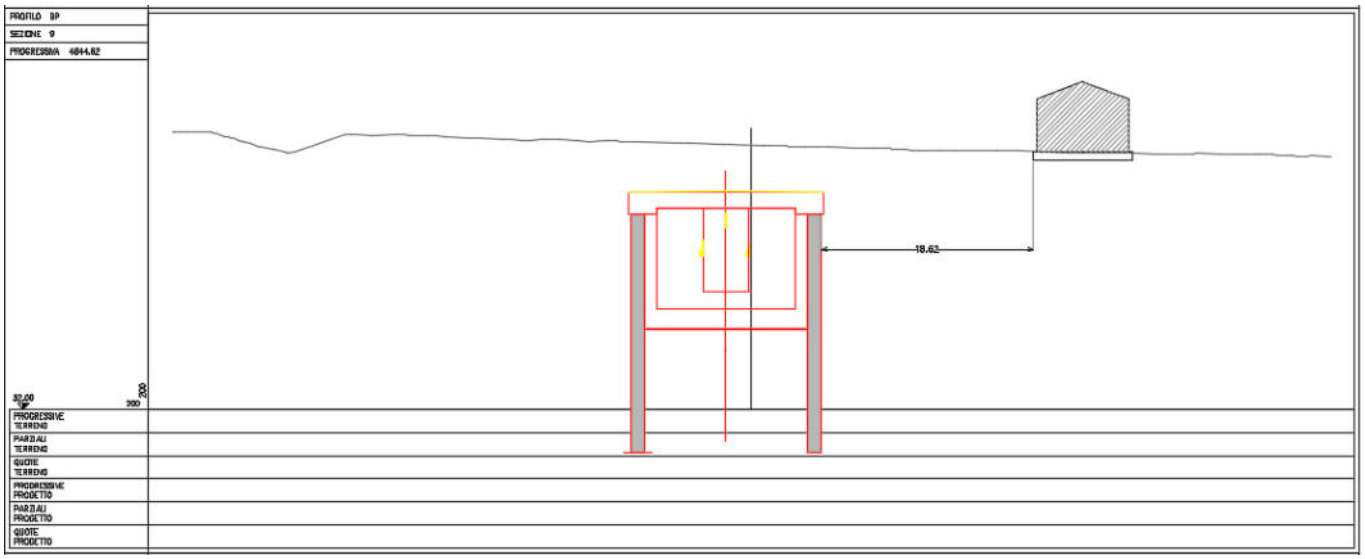

MODIFICHE STRUTTURALI

Variazioni dei carichi:

Modifiche alla struttura intelaiata: ☐ Eliminazione pilastri o travi ☐ Nessuna modifica

Corpi aggiuntivi: No

Modifiche ai setti murari: ☐ Eliminazione ☐ Nessuna modifica
☐ Apertura di varchi
☐ Allargamento di aperture

STATO DI CONSISTENZA DELLE STRUTTURE (RILIEVO DALL'ESTERNO)

Fessure: ☐ Lievi ☒ Assenti
☐ Importanti

Umidità: ☐ Fondazioni ☒ Assente
☐ Solai latero-cementizi
☐ Balconi

Corrosioni: ☐ Armature pilastri e travi ☒ Assenti
☐ Solai latero-cementizi
☐ Balconi

FONDAZIONI

Tipo di fondazione:

- ☐ Cordolo in muratura
- ☒ Platea di C.A.
- ☐ Pali o pozzi
- ☐ Plinti di c.a. isolati

Terreni di fondazione:

- ☐ Calcareniti
- ☐ Argille
- ☐ Ghiaie/sabbie
- ☐ Sabbie
- ☐ Riporto
- ☒ Limi/argille

Quota di imposta: + 0,80 m dal p.c.

Livello di falda: (non noto)

Cavità sotterranee: (non noto)

NOTE:

DOCUMENTAZIONE FOTOGRAFICA

Figura 20 Foto esterno fabbricato

Figura 21 Foto esterno fabbricato

SCHEDE CENSIMENTO EDIFICI E STRUTTURE INTERFERENTI CON L'OPERA

EDIFICIO N° A9	
Ubicazione	Via Stefano Vecchio, 23
Destinazione d'uso	Residenziale – Civile Abitazione
Periodo di costruzione	Anni '90 circa
Tipologia strutturale	Cemento armato Solai Latero Cemento
Dimensioni in pianta B x L	14,00 x 11,00
Num. piani fuori terra	3
Altezza fuori terra	9,0 metri
Piani interrati	Nessuno
Tipologia fondazioni	Si ipotizza trave rovescia in c.a.
Delimitato da:	Corte Privata

Note:

Durante il sopralluogo non è stato concesso l'ingresso al fabbricato dai proprietari.

Stralcio planimetrico

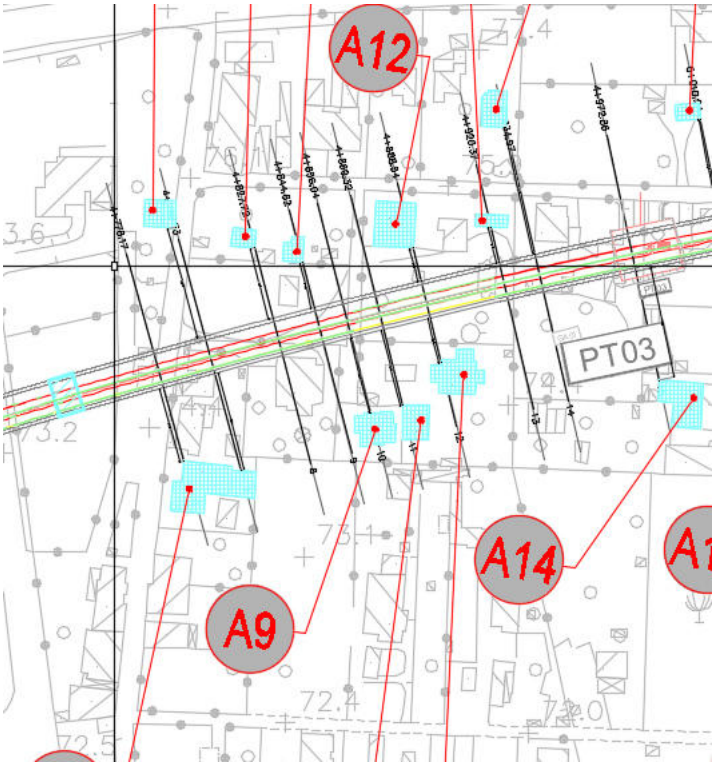

Stralcio Sezione

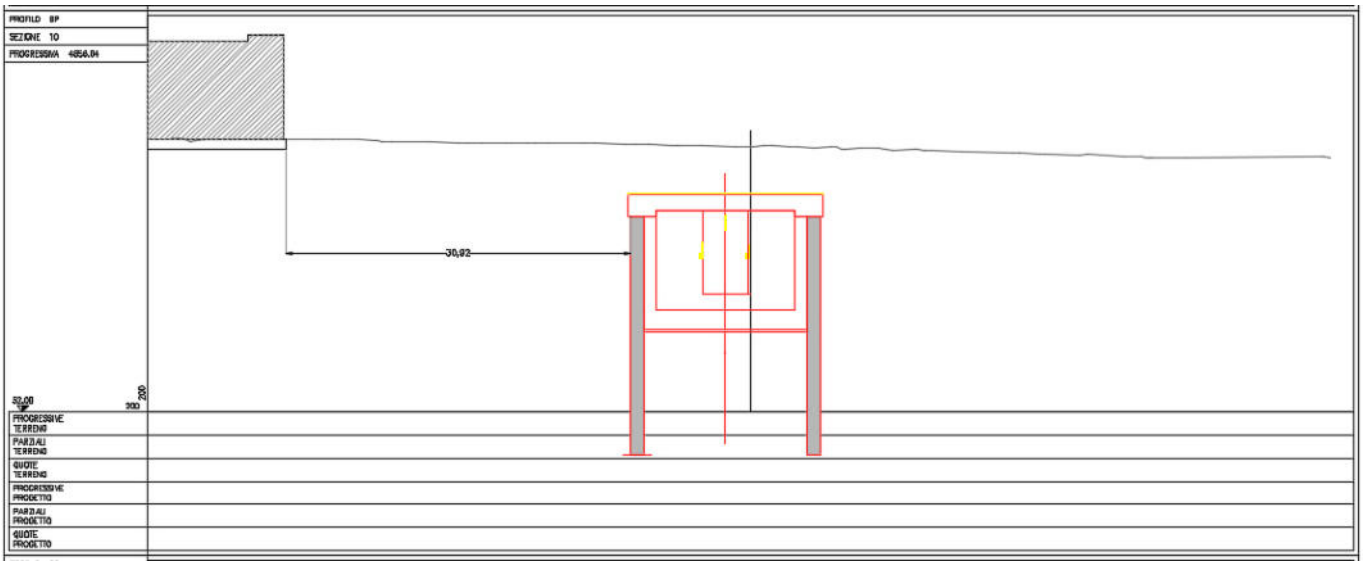

MODIFICHE STRUTTURALI

Variazioni dei carichi:

Modifiche alla struttura intelaiata: ☐ Eliminazione pilastri o travi ☐ Nessuna modifica

Corpi aggiuntivi: No

Modifiche ai setti murari: ☐ Eliminazione ☐ Nessuna modifica
☐ Apertura di varchi
☐ Allargamento di aperture

STATO DI CONSISTENZA DELLE STRUTTURE (RILIEVO DALL'ESTERNO)

Fessure: ☐ Lievi ☒ Assenti
☐ Importanti

Umidità: ☐ Fondazioni ☒ Assente
☐ Solai latero-cementizi
☐ Balconi

Corrosioni: ☐ Armature pilastri e travi ☒ Assenti
☐ Solai latero-cementizi
☐ Balconi

FONDAZIONI

Tipo di fondazione:

- ☐ Cordolo in muratura
- ☐ Pali o pozzi
- ☒ Platea di C.A.
- ☐ Plinti di c.a. isolati

Terreni di fondazione:

- ☐ Calcareniti
- ☐ Sabbie
- ☐ Argille
- ☐ Riporto
- ☐ Ghiaie/sabbie
- ☒ Limi/argille

Quota di imposta: + 0,00 m dal p.c.

Livello di falda: (non noto)

Cavità sotterranee: (non noto)

NOTE:

DOCUMENTAZIONE FOTOGRAFICA

Figura 22 Foto esterno fabbricato

Figura 23 Foto esterno fabbricato

SCHEDE CENSIMENTO EDIFICI E STRUTTURE INTERFERENTI CON L'OPERA

EDIFICIO N° A10	
Ubicazione	Via Stefano Vecchio, 23
Destinazione d'uso	Box Auto
Periodo di costruzione	Anni '90 circa
Tipologia strutturale	Blocchi CLS Copertura in Lamiera Grecata
Dimensioni in pianta B x L	14,00 x 6,00
Num. piani fuori terra	1
Altezza fuori terra	3,0 metri
Piani interrati	Nessuna
Tipologia fondazioni	Si ipotizza cordolo in c.a.
Delimitato da:	Corte Privata

Note:

Accesso negato dal proprietario.

Stralcio planimetrico

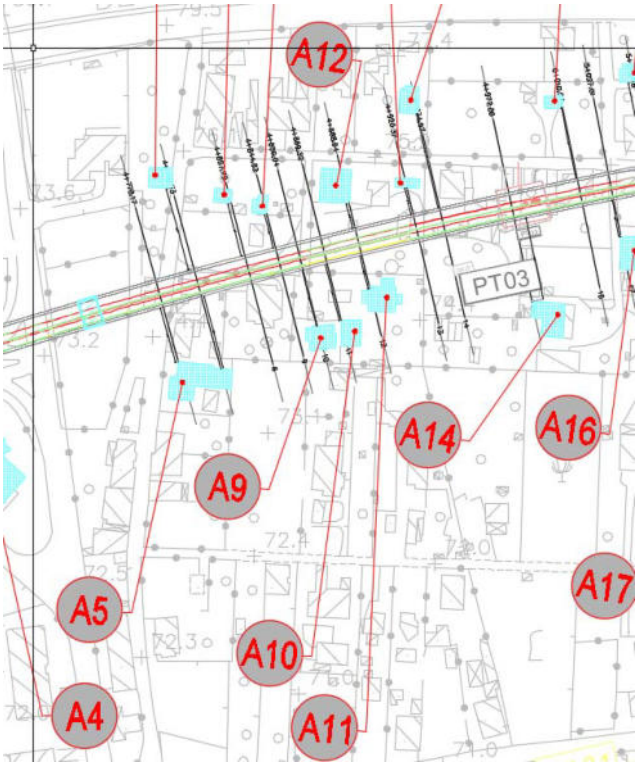

Stralcio Sezione

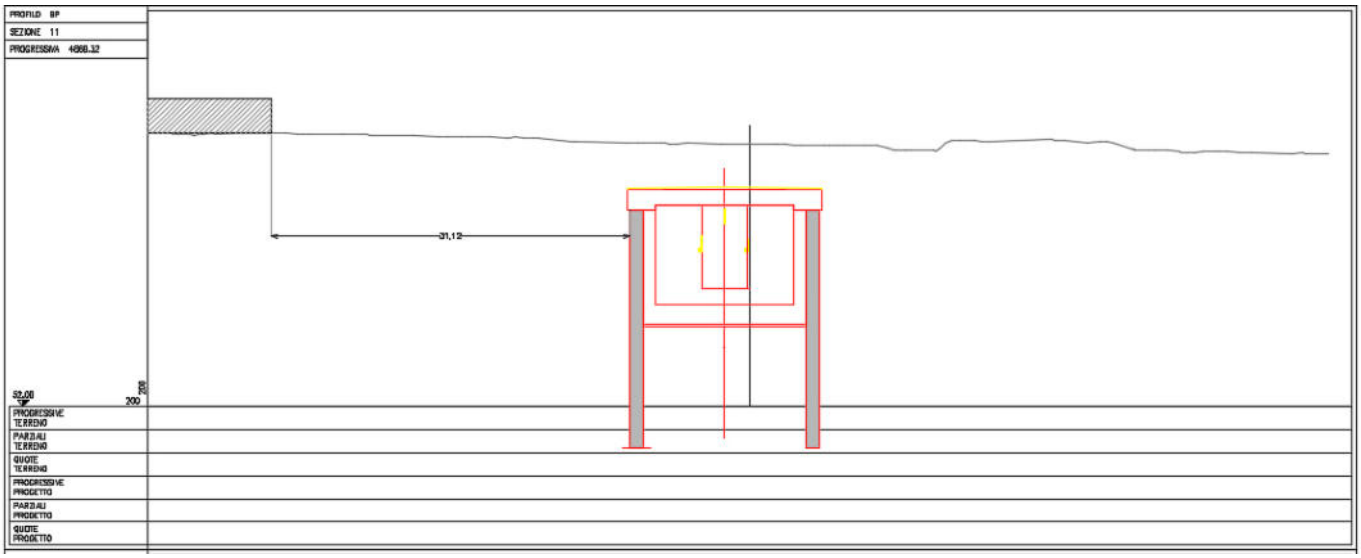

MODIFICHE STRUTTURALI

Variazioni dei carichi:

Modifiche alla struttura intelaiata: ☐ Eliminazione pilastri o travi ☐ Nessuna modifica

Corpi aggiuntivi: No

Modifiche ai setti murari: ☐ Eliminazione ☐ Nessuna modifica
☐ Apertura di varchi
☐ Allargamento di aperture

STATO DI CONSISTENZA DELLE STRUTTURE (RILIEVO DALL'ESTERNO)

Fessure: ☐ Lievi ☒ Assenti
☐ Importanti

Umidità: ☐ Fondazioni ☒ Assente
☐ Solai latero-cementizi
☐ Balconi

Corrosioni: ☐ Armature pilastri e travi ☒ Assenti
☐ Solai latero-cementizi
☐ Balconi

FONDAZIONI

Tipo di fondazione:	☐ Cordolo in muratura	☐ Pali o pozzi
	☐ Platea di C.A.	☐ Plinti di c.a. isolati
Terreni di fondazione:	☐ Calcareniti	☐ Sabbie
	☐ Argille	☐ Riporto
	☐ Ghiaie/sabbie	☒ Limi/argille
Quota di imposta:	+ 0,00 m dal p.c.	
Livello di falda:	(non noto)	
Cavità sotterranee:	(non noto)	

NOTE:

DOCUMENTAZIONE FOTOGRAFICA

Figura 24 Foto esterno Box Auto

Figura 25 Foto esterno Box Auto

SCHEDE CENSIMENTO EDIFICI E STRUTTURE INTERFERENTI CON L'OPERA

EDIFICIO N° A11	
Ubicazione	Via Stefano Vecchio, 23a
Destinazione d'uso	Residenziale – Civile Abitazione
Periodo di costruzione	2018 circa
Tipologia strutturale	Cemento armato Solai Latero Cemento Copertura in Legno Lamellare
Dimensioni in pianta B x L	21,00 x 6,00
Num. piani fuori terra	2
Altezza fuori terra	6,0 metri
Piani interrati	1 (-2.50 metri) – Box Auto
Tipologia fondazioni	Si ipotizza trave rovescia in c.a.
Delimitato da:	Corte Privata + Piscina

Note:

Durante il sopralluogo non è stato concesso l'ingresso al fabbricato dai proprietari.

Stralcio planimetrico

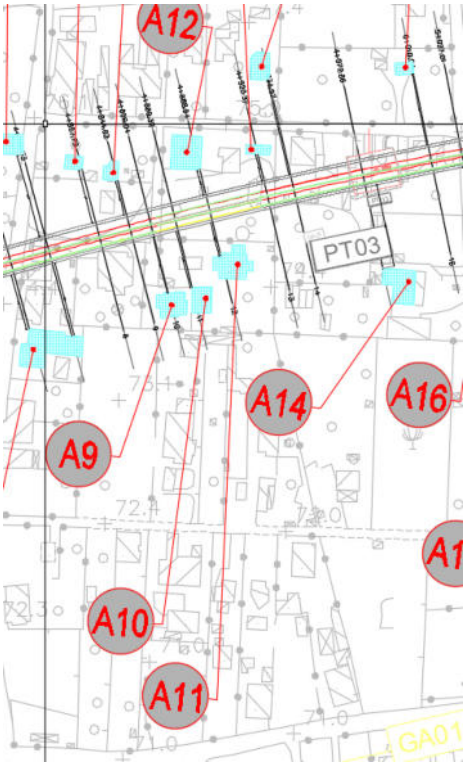

Stralcio Sezione

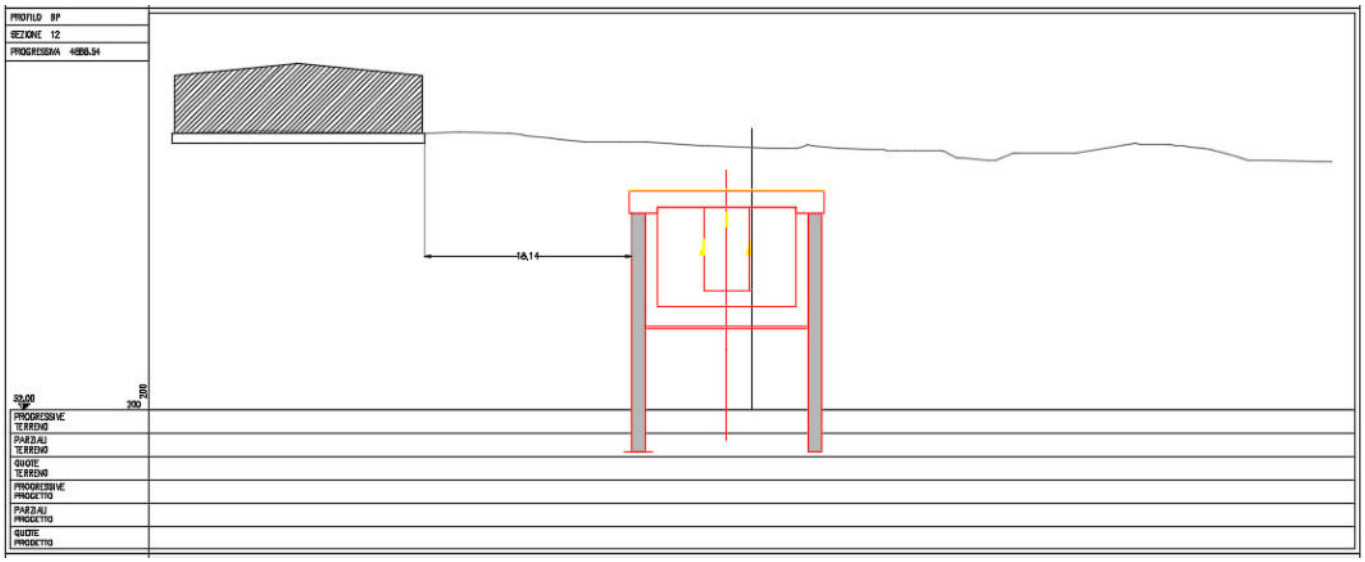

MODIFICHE STRUTTURALI

Variazioni dei carichi:

Modifiche alla struttura intelaiata: ☐ Eliminazione pilastri o travi ☐ Nessuna modifica

Corpi aggiuntivi: No

Modifiche ai setti murari: ☐ Eliminazione ☐ Nessuna modifica
☐ Apertura di varchi
☐ Allargamento di aperture

STATO DI CONSISTENZA DELLE STRUTTURE (RILIEVO DALL'ESTERNO)

Fessure: ☐ Lievi ☒ Assenti
☐ Importanti

Umidità: ☐ Fondazioni ☒ Assente
☐ Solai latero-cementizi
☐ Balconi

Corrosioni: ☐ Armature pilastri e travi ☒ Assenti
☐ Solai latero-cementizi
☐ Balconi

FONDAZIONI

Tipo di fondazione:

- ☐ Cordolo in muratura
- ☐ Pali o pozzi
- ☒ Platea di C.A.
- ☐ Plinti di c.a. isolati

Terreni di fondazione:

- ☐ Calcareniti
- ☐ Sabbie
- ☐ Argille
- ☐ Riporto
- ☐ Ghiaie/sabbie
- ☒ Limi/argille

Quota di imposta: + 0,00 m dal p.c. / - 2,50 m dal p.c. (Box Auto)

Livello di falda: (non noto)

Cavità sotterranee: (non noto)

NOTE:

DOCUMENTAZIONE FOTOGRAFICA

Figura 26 Foto esterno fabbricato

Figura 27 Foto esterno fabbricato

SCHEDE CENSIMENTO EDIFICI E STRUTTURE INTERFERENTI CON L'OPERA

EDIFICIO N° A12	
Ubicazione	Via Stefano Vecchio, 21
Destinazione d'uso	Residenziale – Civile Abitazione
Periodo di costruzione	2000 circa
Tipologia strutturale	Cemento armato Solai Latero Cemento
Dimensioni in pianta B x L	18,00 x 15,00
Num. piani fuori terra	3
Altezza fuori terra	7,5 metri
Piani interrati	Su presume nessuno
Tipologia fondazioni	Si ipotizza trave rovescia in c.a.
Delimitato da:	Corte Privata + Piscina

Note:

Accesso negato dal proprietario.

Stralcio planimetrico

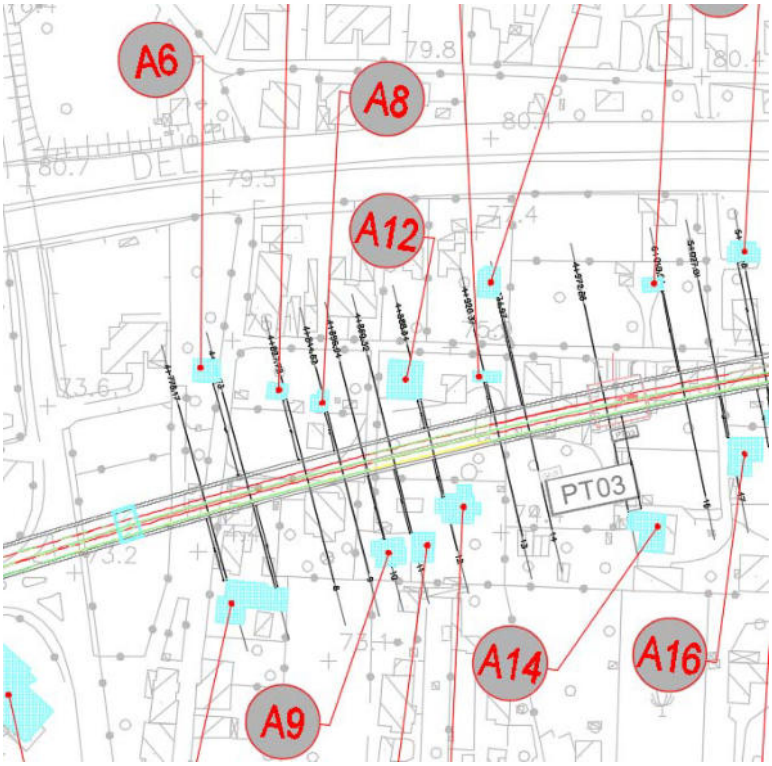

Stralcio Sezione

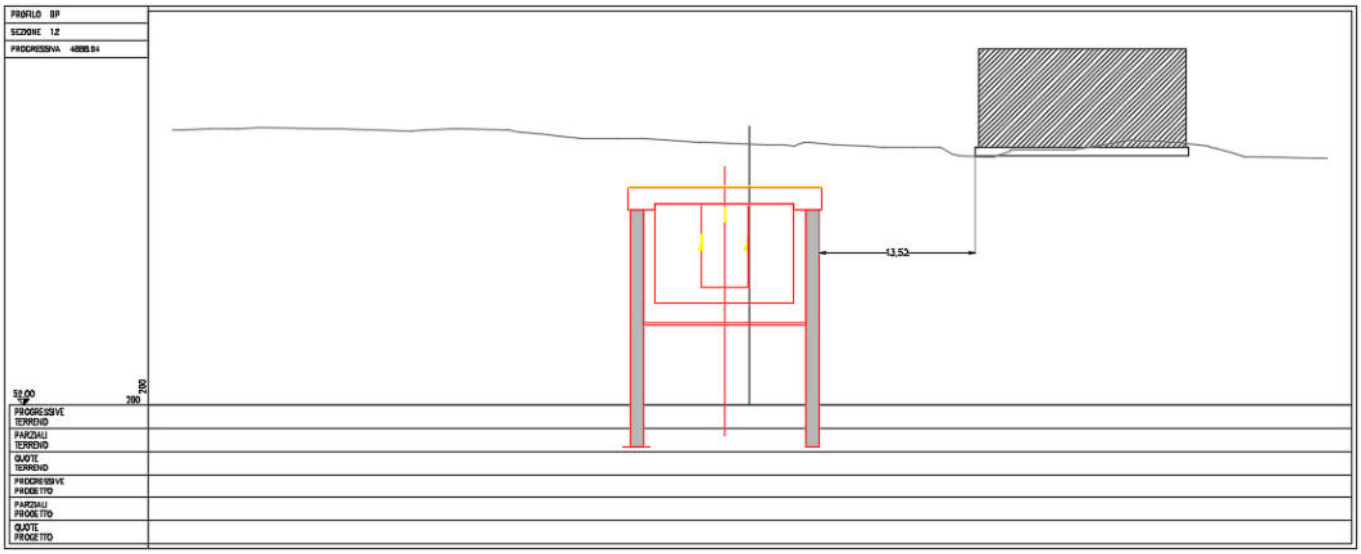

MODIFICHE STRUTTURALI

Variazioni dei carichi:

Modifiche alla struttura intelaiata: ☐ Eliminazione pilastri o travi ☐ Nessuna modifica

Corpi aggiuntivi: No

Modifiche ai setti murari: ☐ Eliminazione ☐ Nessuna modifica
☐ Apertura di varchi
☐ Allargamento di aperture

STATO DI CONSISTENZA DELLE STRUTTURE (RILIEVO DALL'ESTERNO)

Fessure: ☐ Lievi ☒ Assenti
☐ Importanti

Umidità: ☐ Fondazioni ☒ Assente
☐ Solai latero-cementizi
☐ Balconi

Corrosioni: ☐ Armature pilastri e travi ☒ Assenti
☐ Solai latero-cementizi
☐ Balconi

FONDAZIONI

Tipo di fondazione:

- ☐ Cordolo in muratura
- ☐ Pali o pozzi
- ☒ Platea di C.A.
- ☐ Plinti di c.a. isolati

Terreni di fondazione:

- ☐ Calcareniti
- ☐ Sabbie
- ☐ Argille
- ☐ Riporto
- ☐ Ghiaie/sabbie
- ☒ Limi/argille

Quota di imposta: + 0,00 m dal p.c.

Livello di falda: (non noto)

Cavità sotterranee: (non noto)

Note:

DOCUMENTAZIONE FOTOGRAFICA

Figura 28 Foto esterno fabbricato

Figura 29 Foto esterno fabbricato

Figura 30 Foto esterno fabbricato

SCHEDE CENSIMENTO EDIFICI E STRUTTURE INTERFERENTI CON L'OPERA

EDIFICIO N° A13	
Ubicazione	Via Stefano Vecchio, 8
Destinazione d'uso	Residenziale – Civile Abitazione – B&B
Periodo di costruzione	2000 circa
Tipologia strutturale	Cemento armato Solai Latero Cemento Copertura in Legno Lamellare
Dimensioni in pianta B x L	6,00 x 6,50
Num. piani fuori terra	3
Altezza fuori terra	7,0 metri
Piani interrati	Si ipotizza Nessuno
Tipologia fondazioni	Si ipotizza trave rovescia in c.a.
Delimitato da:	Corte Privata

Note:

"B&B Le Monachelle"

Durante il sopralluogo non è stato concesso l'ingresso al fabbricato dai proprietari.

Stralcio planimetrico

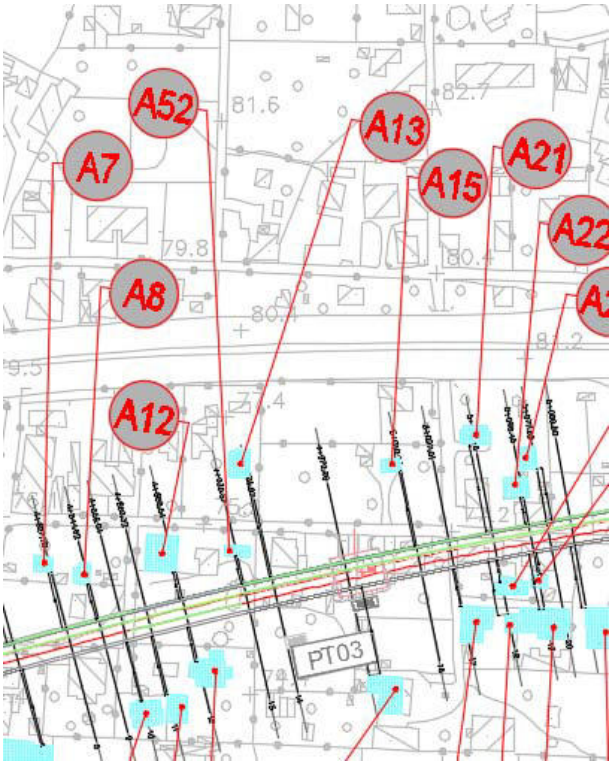

Stralcio Sezione

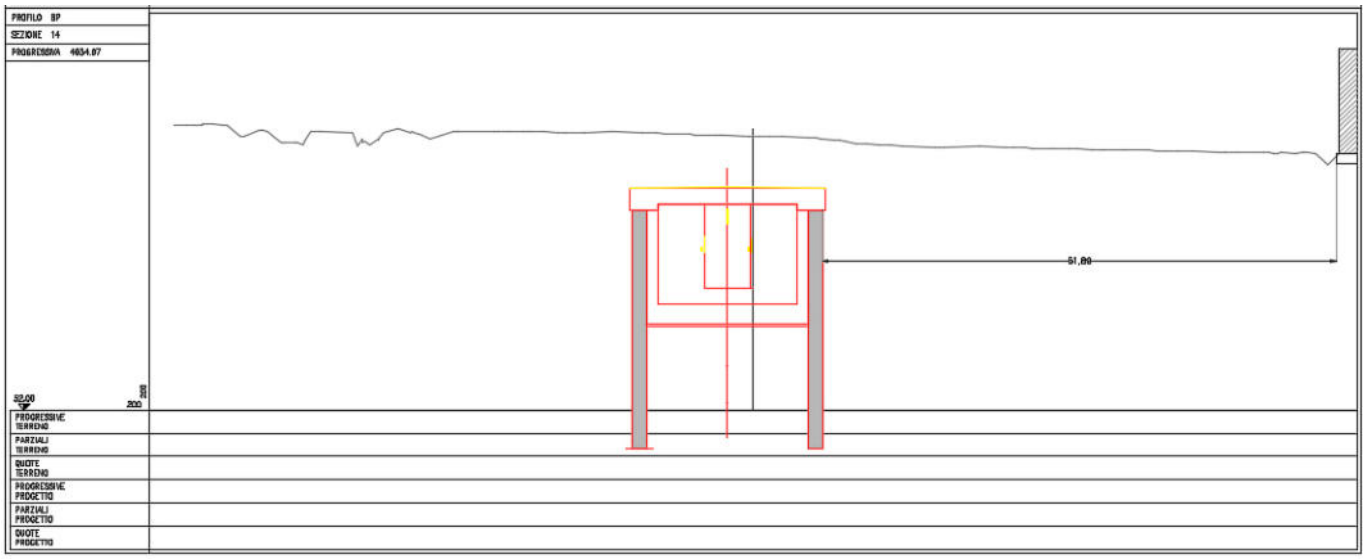

MODIFICHE STRUTTURALI

Variazioni dei carichi:

Modifiche alla struttura intelaiata: ☐ Eliminazione pilastri o travi ☐ Nessuna modifica

Corpi aggiuntivi: No

Modifiche ai setti murari: ☐ Eliminazione ☐ Nessuna modifica
☐ Apertura di varchi
☐ Allargamento di aperture

STATO DI CONSISTENZA DELLE STRUTTURE (RILIEVO DALL'ESTERNO)

Fessure: ☐ Lievi ☒ Assenti
☐ Importanti

Umidità: ☐ Fondazioni ☒ Assente
☐ Solai latero-cementizi
☐ Balconi

Corrosioni: ☐ Armature pilastri e travi ☒ Assenti
☐ Solai latero-cementizi
☐ Balconi

FONDAZIONI

Tipo di fondazione:

- ☐ Cordolo in muratura
- ☐ Pali o pozzi
- ☒ Platea di C.A.
- ☐ Plinti di c.a. isolati

Terreni di fondazione:

- ☐ Calcareniti
- ☐ Sabbie
- ☐ Argille
- ☐ Riporto
- ☐ Ghiaie/sabbie
- ☒ Limi/argille

Quota di imposta: + 0,50 m dal p.c.

Livello di falda: (non noto)

Cavità sotterranee: (non noto)

NOTE:

DOCUMENTAZIONE FOTOGRAFICA

Figura 31 Foto esterno fabbricato

Figura 32 Foto esterno fabbricato

Figura 33 Foto esterno fabbricato

SCHEDE CENSIMENTO EDIFICI E STRUTTURE INTERFERENTI CON L'OPERA

EDIFICIO N° A14	
Ubicazione	Via Vito Santimone, 18
Destinazione d'uso	Residenziale – Civile Abitazione
Periodo di costruzione	1990 circa
Tipologia strutturale	Cemento armato + blocchi cls Solai Latero Cemento
Dimensioni in pianta B x L	18,00 x 13,00
Num. piani fuori terra	2 oltre sottotetto
Altezza fuori terra	9,0 metri
Piani interrati	Nessuno
Tipologia fondazioni	Si ipotizza trave rovescia in c.a.
Delimitato da:	Corte Privata

Note:

Durante il sopralluogo non è stato concesso l'ingresso al fabbricato dai proprietari.

Stralcio planimetrico

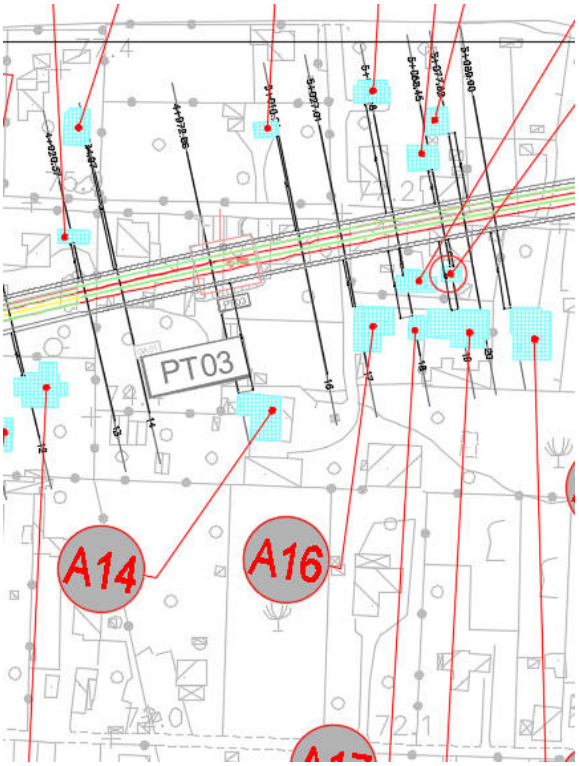

Stralcio Sezione

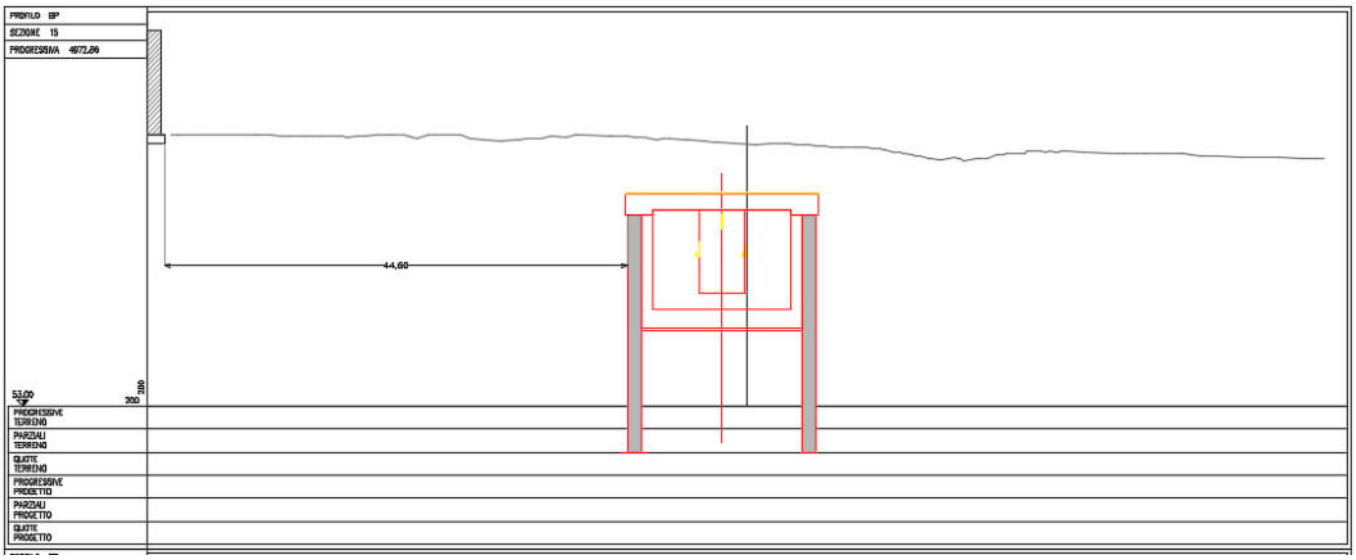

MODIFICHE STRUTTURALI

Variazioni dei carichi:

Modifiche alla struttura intelaiata: ☐ Eliminazione pilastri o travi ☐ Nessuna modifica

Corpi aggiuntivi: No

Modifiche ai setti murari: ☐ Eliminazione ☐ Nessuna modifica
☐ Apertura di varchi
☐ Allargamento di aperture

STATO DI CONSISTENZA DELLE STRUTTURE (RILIEVO DALL'ESTERNO)

Fessure: ☐ Lievi ☒ Assenti
☐ Importanti

Umidità: ☐ Fondazioni ☒ Assente
☐ Solai latero-cementizi
☐ Balconi

Corrosioni: ☐ Armature pilastri e travi ☒ Assenti
☐ Solai latero-cementizi
☐ Balconi

FONDAZIONI

Tipo di fondazione:

- ☐ Cordolo in muratura
- ☐ Pali o pozzi
- ☒ Platea di C.A.
- ☐ Plinti di c.a. isolati

Terreni di fondazione:

- ☐ Calcareniti
- ☐ Sabbie
- ☐ Argille
- ☐ Riporto
- ☐ Ghiaie/sabbie
- ☒ Limi/argille

Quota di imposta: + 0,00 m dal p.c.

Livello di falda: (non noto)

Cavità sotterranee: (non noto)

NOTE:

DOCUMENTAZIONE FOTOGRAFICA

Figura 34 Foto esterno fabbricato

Figura 35 Foto esterno fabbricato

SCHEDE CENSIMENTO EDIFICI E STRUTTURE INTERFERENTI CON L'OPERA

EDIFICIO N° A15	
Ubicazione	Via Stefano Vecchio, 6
Destinazione d'uso	Residenziale – Civile Abitazione
Periodo di costruzione	1970 circa
Tipologia strutturale	Blocchi cls Solai Latero Cemento
Dimensioni in pianta B x L	10,00 x 6,00
Num. piani fuori terra	2
Altezza fuori terra	5,0 metri
Piani interrati	Nessuno
Tipologia fondazioni	Si ipotizza trave in c.a.
Delimitato da:	Corte Privata

Note:

Accesso negato dal proprietario.

Stralcio planimetrico

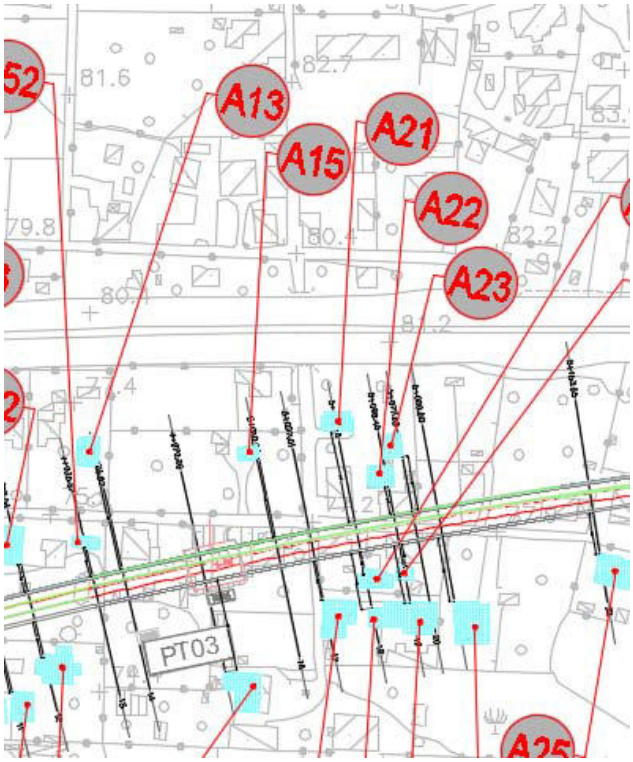

Stralcio Sezione

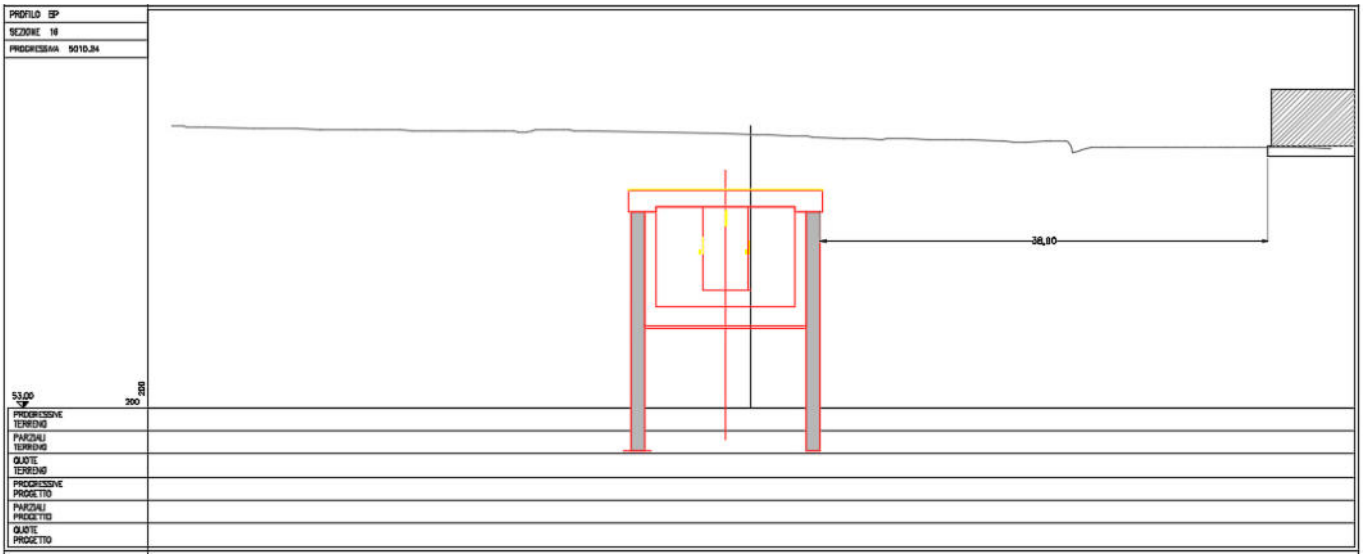

MODIFICHE STRUTTURALI

Variazioni dei carichi:

Modifiche alla struttura intelaiata: ☐ Eliminazione pilastri o travi ☐ Nessuna modifica

Corpi aggiuntivi: No

Modifiche ai setti murari: ☐ Eliminazione ☐ Nessuna modifica
☐ Apertura di varchi
☐ Allargamento di aperture

STATO DI CONSISTENZA DELLE STRUTTURE (RILIEVO DALL'ESTERNO)

Fessure: ☐ Lievi ☒ Assenti
☐ Importanti

Umidità: ☐ Fondazioni ☒ Assente
☐ Solai latero-cementizi
☐ Balconi

Corrosioni: ☐ Armature pilastri e travi ☒ Assenti
☐ Solai latero-cementizi
☐ Balconi

FONDAZIONI

Tipo di fondazione:

- ☐ Cordolo in muratura
- ☐ Pali o pozzi
- ☒ Platea di C.A.
- ☐ Plinti di c.a. isolati

Terreni di fondazione:

- ☐ Calcareniti
- ☐ Sabbie
- ☐ Argille
- ☐ Riporto
- ☐ Ghiaie/sabbie
- ☒ Limi/argille

Quota di imposta: + 0,00 m dal p.c.

Livello di falda: (non noto)

Cavità sotterranee: (non noto)

NOTE:

DOCUMENTAZIONE FOTOGRAFICA

Figura 36 Foto esterno fabbricato

Figura 37 Foto esterno fabbricato

SCHEDE CENSIMENTO EDIFICI E STRUTTURE INTERFERENTI CON L'OPERA

EDIFICIO N° A16	
Ubicazione	Via Vito Santimone, 17/a 15/a
Destinazione d'uso	Residenziale – Civile Abitazione
Periodo di costruzione	1990 circa
Tipologia strutturale	Blocchi cls Solai Latero Cemento
Dimensioni in pianta B x L	15,00 x 10,00
Num. piani fuori terra	3
Altezza fuori terra	7,0 metri
Piani interrati	Nessuno
Tipologia fondazioni	Si ipotizza trave rovescia
Delimitato da:	Corte Privata + Tettoia Lamellare

Note:

Accesso negato dal proprietario.

Stralcio planimetrico

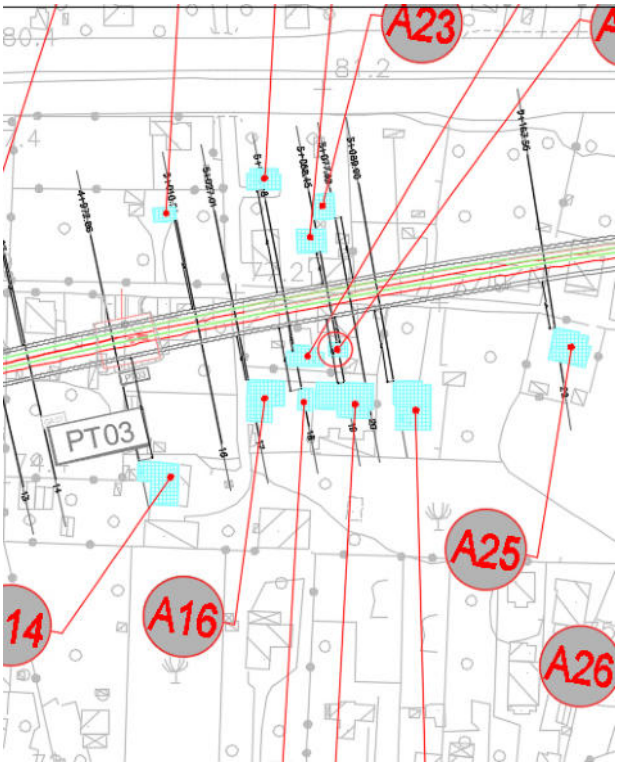

Stralcio Sezione

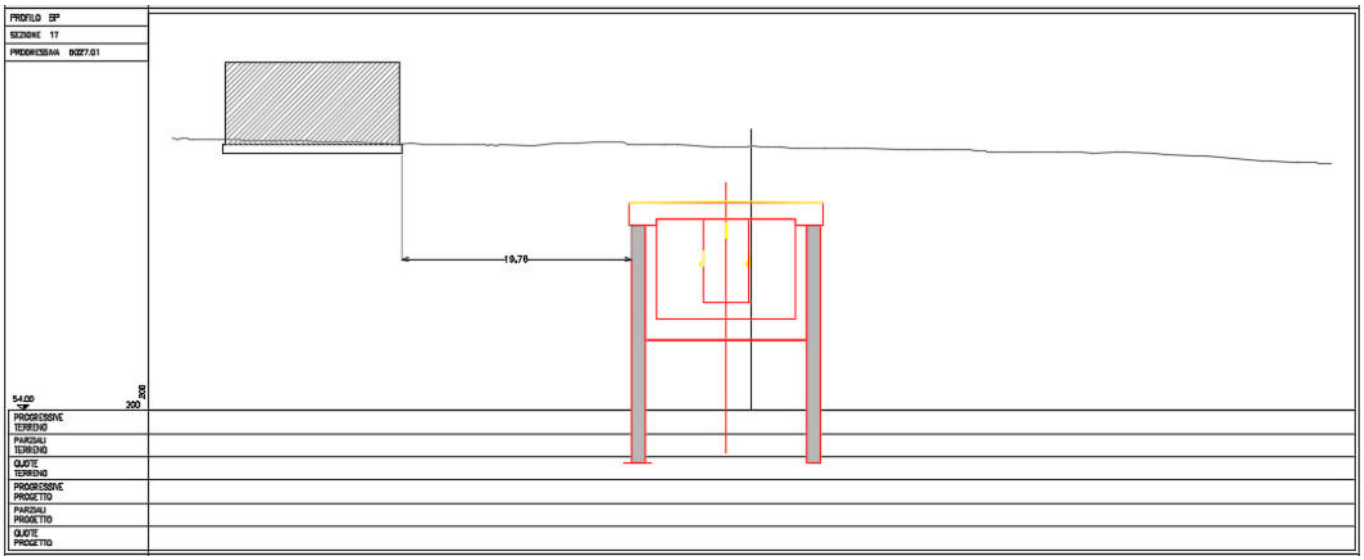

MODIFICHE STRUTTURALI

Variazioni dei carichi:

Modifiche alla struttura intelaiata: ☐ Eliminazione pilastri o travi ☐ Nessuna modifica

Corpi aggiuntivi: No

Modifiche ai setti murari: ☐ Eliminazione ☐ Nessuna modifica
☐ Apertura di varchi
☐ Allargamento di aperture

STATO DI CONSISTENZA DELLE STRUTTURE (RILIEVO DALL'ESTERNO)

Fessure: ☐ Lievi ☒ Assenti
☐ Importanti

Umidità: ☐ Fondazioni ☒ Assente
☐ Solai latero-cementizi
☐ Balconi

Corrosioni: ☐ Armature pilastri e travi ☒ Assenti
☐ Solai latero-cementizi
☐ Balconi

FONDAZIONI

Tipo di fondazione:

- ☐ Cordolo in muratura
- ☐ Pali o pozzi
- ☒ Platea di C.A.
- ☐ Plinti di c.a. isolati

Terreni di fondazione:

- ☐ Calcareniti
- ☐ Sabbie
- ☐ Argille
- ☐ Riporto
- ☐ Ghiaie/sabbie
- ☒ Limi/argille

Quota di imposta: + 0,00 m dal p.c.

Livello di falda: (non noto)

Cavità sotterranee: (non noto)

NOTE:

DOCUMENTAZIONE FOTOGRAFICA

Figura 38 Foto esterno fabbricato

Figura 39 Foto esterno fabbricato

Figura 40 Foto esterno fabbricato

SCHEDE CENSIMENTO EDIFICI E STRUTTURE INTERFERENTI CON L'OPERA

EDIFICIO N° A17	
Ubicazione	Via Vito Santimone, snc
Destinazione d'uso	Baracca Ricovero Attrezzi
Periodo di costruzione	
Tipologia strutturale	Lamiera
Dimensioni in pianta B x L	6,00 x 5,00
Num. piani fuori terra	1
Altezza fuori terra	2,5 metri
Piani interrati	Nessuno
Tipologia fondazioni	Si ipotizza cordolo
Delimitato da:	Corte Privata

Note:

Accesso negato dal proprietario.

La struttura leggera identificabile come una tettoia chiusa perimetralmente da pannelli risulta dalla visione esterna essere di pertinenza dell'edificio principale adiacente.

Stralcio planimetrico

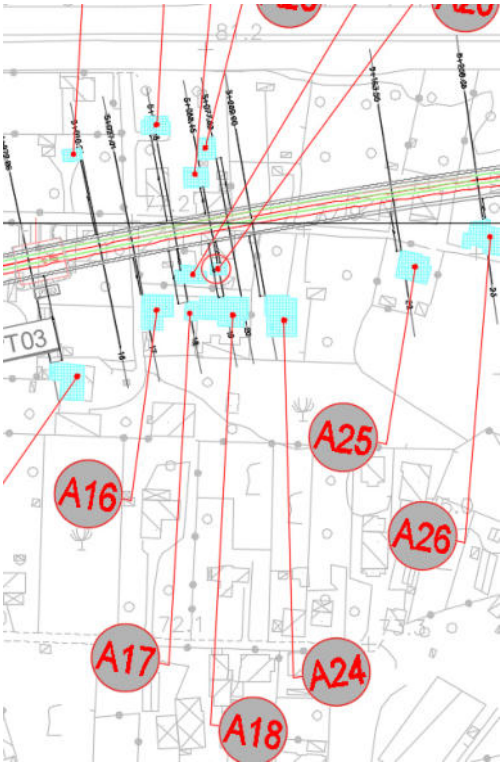

Stralcio Sezione

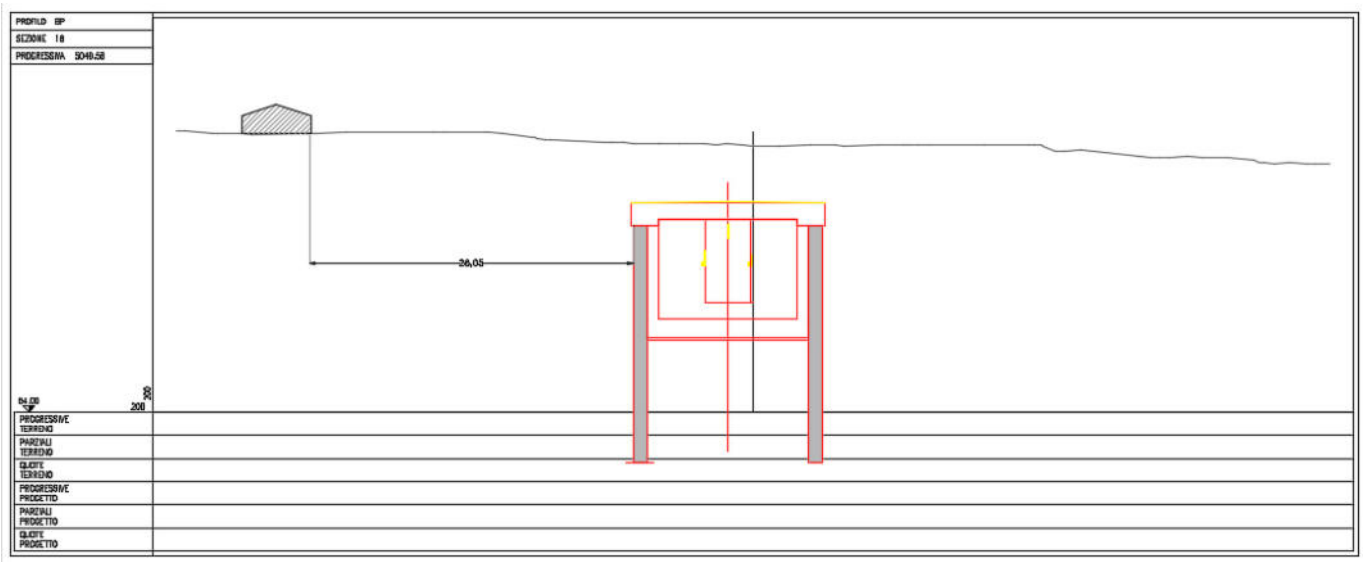

MODIFICHE STRUTTURALI

Variazioni dei carichi:

Modifiche alla struttura intelaiata: ☐ Eliminazione pilastri o travi ☐ Nessuna modifica

Corpi aggiuntivi: No

Modifiche ai setti murari: ☐ Eliminazione ☐ Nessuna modifica
☐ Apertura di varchi
☐ Allargamento di aperture

STATO DI CONSISTENZA DELLE STRUTTURE (RILIEVO DALL'ESTERNO)

Fessure: ☐ Lievi ☒ Assenti
☐ Importanti

Umidità: ☐ Fondazioni ☒ Assente
☐ Solai latero-cementizi
☐ Balconi

Corrosioni: ☐ Armature pilastri e travi ☒ Assenti
☐ Solai latero-cementizi
☐ Balconi

FONDAZIONI

Tipo di fondazione:

- ☐ Cordolo in muratura
- ☐ Pali o pozzi
- ☒ Platea di C.A.
- ☐ Plinti di c.a. isolati

Terreni di fondazione:

- ☐ Calcareniti
- ☐ Sabbie
- ☐ Argille
- ☐ Riporto
- ☐ Ghiaie/sabbie
- ☒ Limi/argille

Quota di imposta: + 0,00 m dal p.c.

Livello di falda: (non noto)

Cavità sotterranee: (non noto)

NOTE:

DOCUMENTAZIONE FOTOGRAFICA

Figura 41 Foto esterno Ricovero Attrezzi

SCHEDE CENSIMENTO EDIFICI E STRUTTURE INTERFERENTI CON L'OPERA

EDIFICIO N° A18	
Ubicazione	Via Vito Santimone, 15
Destinazione d'uso	Residenziale – Civile Abitazione
Periodo di costruzione	1990 circa
Tipologia strutturale	Pietrame + Tufo Solai Latero Cemento Tetto in legno
Dimensioni in pianta B x L	26,00 x 12,00
Num. piani fuori terra	3
Altezza fuori terra	8,0 metri
Piani interrati	Nessuno
Tipologia fondazioni	Si ipotizza trave in c.a.
Delimitato da:	Corte Privata

Note:

Secondo Blocco di casa in c.a. (Vedi Foto / Ortofoto)

Durante il sopralluogo non è stato concesso l'ingresso al fabbricato dai proprietari.

Stralcio planimetrico

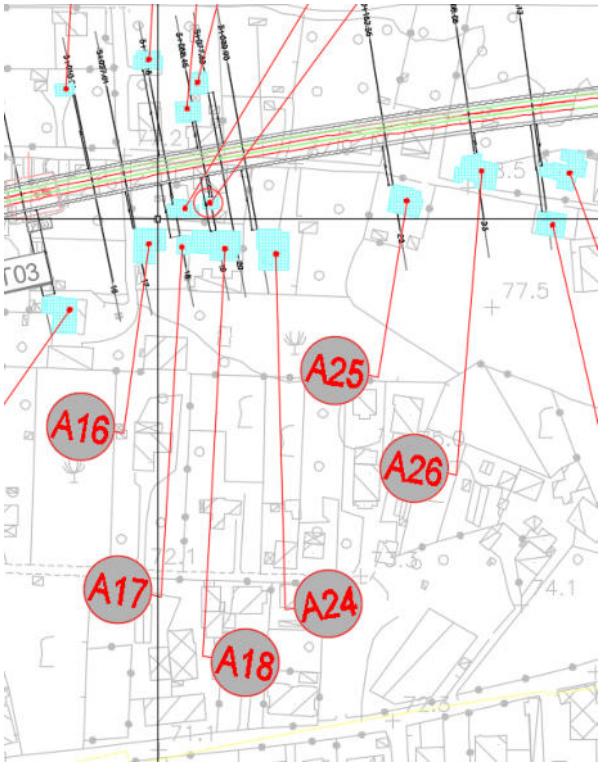

Stralcio Sezione

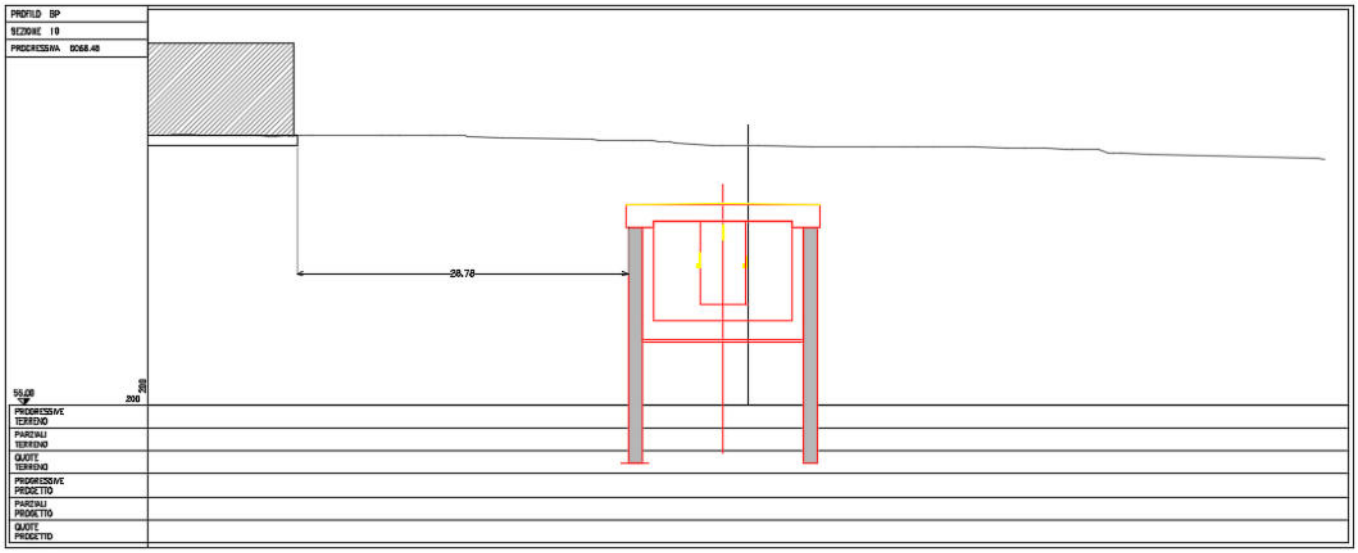

MODIFICHE STRUTTURALI

Variazioni dei carichi:

Modifiche alla struttura intelaiata: ☐ Eliminazione pilastri o travi ☐ Nessuna modifica

Corpi aggiuntivi: No

Modifiche ai setti murari: ☐ Eliminazione ☐ Nessuna modifica
☐ Apertura di varchi
☐ Allargamento di aperture

STATO DI CONSISTENZA DELLE STRUTTURE (RILIEVO DALL'ESTERNO)

Fessure: ☐ Lievi ☒ Assenti
☐ Importanti

Umidità: ☐ Fondazioni ☒ Assente
☐ Solai latero-cementizi
☐ Balconi

Corrosioni: ☐ Armature pilastri e travi ☒ Assenti
☐ Solai latero-cementizi
☐ Balconi

FONDAZIONI

Tipo di fondazione:

- ☐ Cordolo in muratura
- ☐ Pali o pozzi
- ☒ Platea di C.A.
- ☐ Plinti di c.a. isolati

Terreni di fondazione:

- ☐ Calcareniti
- ☐ Sabbie
- ☐ Argille
- ☐ Riporto
- ☐ Ghiaie/sabbie
- ☒ Limi/argille

Quota di imposta: + 0,00 m dal p.c.

Livello di falda: (non noto)

Cavità sotterranee: (non noto)

NOTE:

DOCUMENTAZIONE FOTOGRAFICA

Figura 42 Foto esterno fabbricato

SCHEDE CENSIMENTO EDIFICI E STRUTTURE INTERFERENTI CON L'OPERA

EDIFICIO N° A19	
Ubicazione	Via Vito Santimone, snc
Destinazione d'uso	Box Auto
Periodo di costruzione	1990 circa
Tipologia strutturale	Blocchi cls
Dimensioni in pianta B x L	11,00 x 6,00
Num. piani fuori terra	1
Altezza fuori terra	6,0 metri
Piani interrati	Nessuno
Tipologia fondazioni	Si ipotizza cordolo
Delimitato da:	Corte Privata

Note:

Durante il sopralluogo non è stato concesso l'ingresso al fabbricato dai proprietari.

Stralcio planimetrico

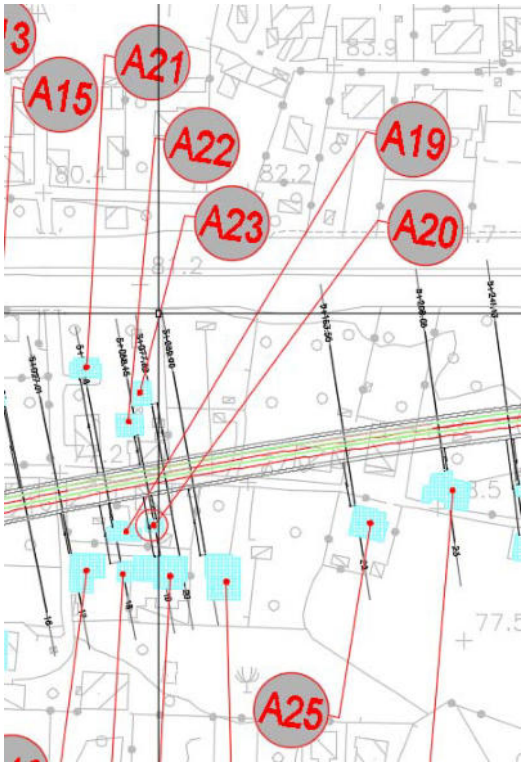

Stralcio Sezione

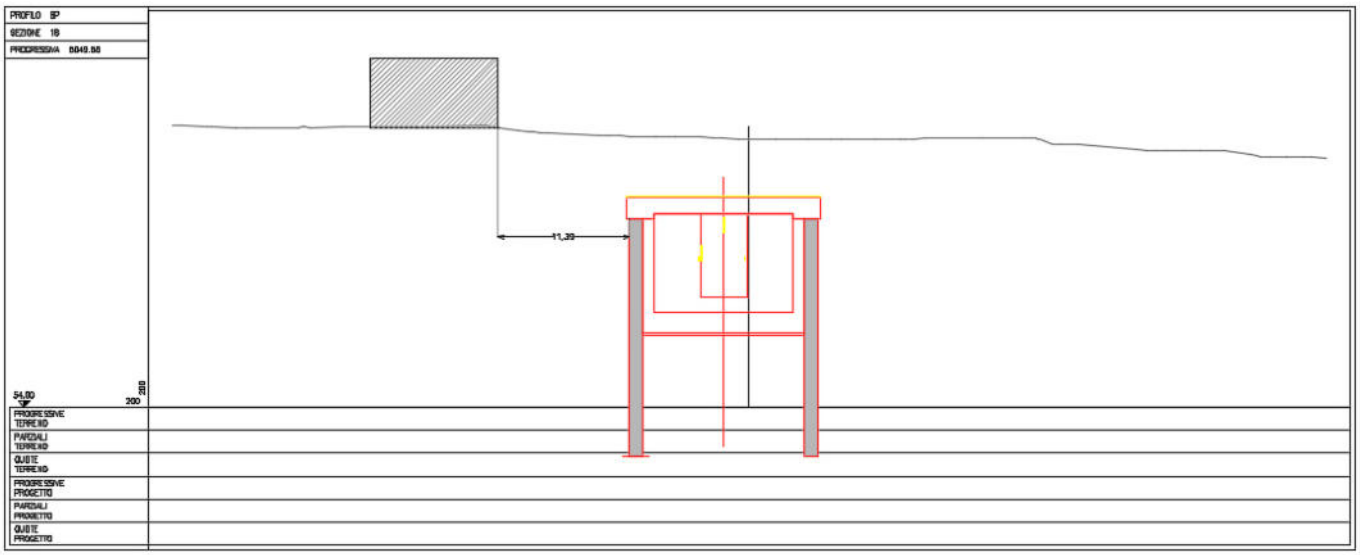

MODIFICHE STRUTTURALI

Variazioni dei carichi:

Modifiche alla struttura intelaiata:
☐ Eliminazione pilastri o travi
☐ Nessuna modifica

Corpi aggiuntivi: No

Modifiche ai setti murari:
☐ Eliminazione
☐ Apertura di varchi
☐ Allargamento di aperture
☐ Nessuna modifica

STATO DI CONSISTENZA DELLE STRUTTURE (RILIEVO DALL'ESTERNO)

Fessure:
☐ Lievi
☐ Importanti
☒ Assenti

Umidità:
☐ Fondazioni
☐ Solai latero-cementizi
☐ Balconi
☒ Assente

Corrosioni:
☐ Armature pilastri e travi
☐ Solai latero-cementizi
☐ Balconi
☒ Assenti

FONDAZIONI

Tipo di fondazione:

- ☐ Cordolo in muratura
- ☒ Platea di C.A.
- ☐ Pali o pozzi
- ☐ Plinti di c.a. isolati

Terreni di fondazione:

- ☐ Calcareniti
- ☐ Argille
- ☐ Ghiaie/sabbie
- ☐ Sabbie
- ☐ Riporto
- ☒ Limi/argille

Quota di imposta: + 0,00 m dal p.c.

Livello di falda: (non noto)

Cavità sotterranee: (non noto)

NOTE:

DOCUMENTAZIONE FOTOGRAFICA

Figura 43 Foto esterno fabbricato

Figura 44 Foto esterno fabbricato

Figura 45 Foto esterno fabbricato

Figura 46 Foto esterno fabbricato

SCHEDE CENSIMENTO EDIFICI E STRUTTURE INTERFERENTI CON L'OPERA

EDIFICIO N° A20	
Ubicazione	Via Vito Santimone, snc
Destinazione d'uso	Si Ipotizza tettoia
Periodo di costruzione	1990 circa
Tipologia strutturale	Non Identificato
Dimensioni in pianta B x L	6,50 x 6,50
Num. piani fuori terra	1
Altezza fuori terra	Non Identificato
Piani interrati	Nessuno
Tipologia fondazioni	Si ipotizza cordolo
Delimitato da:	Corte Privata

Note:

Durante il sopralluogo non è stato concesso l'ingresso al fabbricato dai proprietari.

La struttura identificata con il codice A20 si rileva essere una tettoia aperta posta in aderenza al fabbricato principale con struttura in legno e copertura in tegola.

Stralcio planimetrico

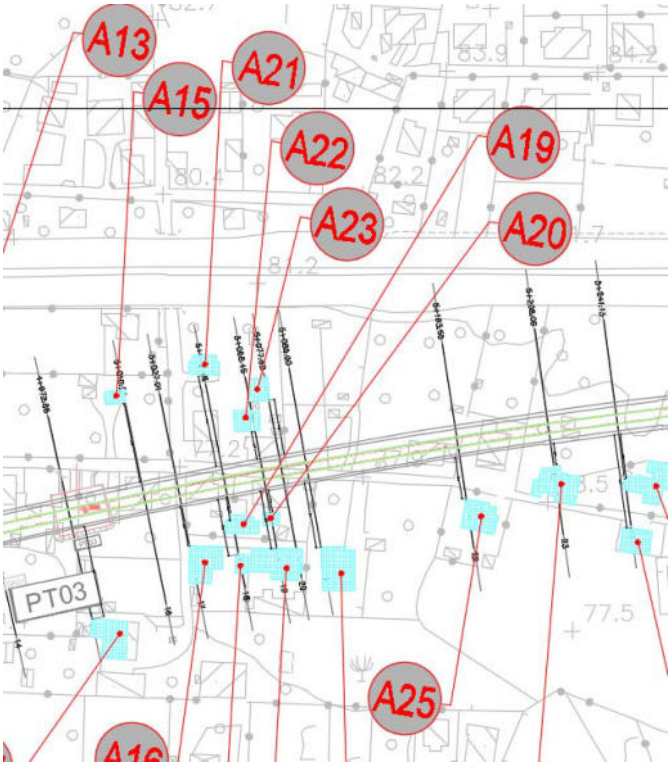

Stralcio Sezione

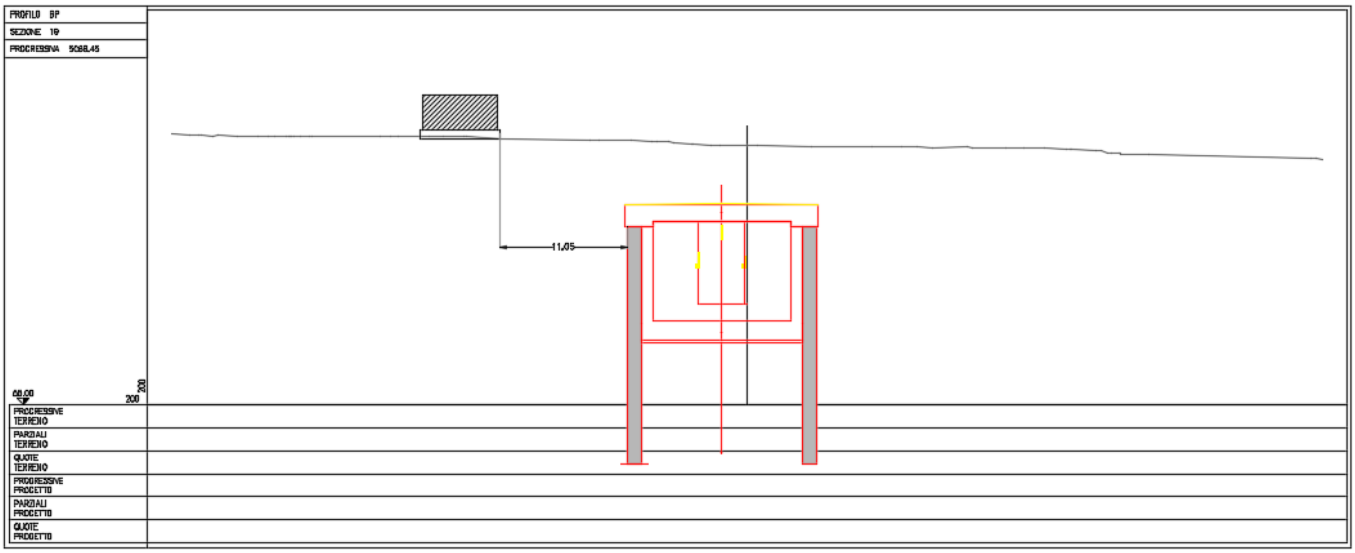

MODIFICHE STRUTTURALI

Variazioni dei carichi:

Modifiche alla struttura intelaiata:
☐ Eliminazione pilastri o travi
☒ Nessuna modifica

Corpi aggiuntivi: No

Modifiche ai setti murari:
☐ Eliminazione
☐ Apertura di varchi
☐ Allargamento di aperture
☒ Nessuna modifica

STATO DI CONSISTENZA DELLE STRUTTURE (RILIEVO DALL'ESTERNO)

Fessure:
☐ Lievi
☐ Importanti
☒ Assenti

Umidità:
☐ Fondazioni
☐ Solai latero-cementizi
☐ Balconi
☒ Assente

Corrosioni:
☐ Armature pilastri e travi
☐ Solai latero-cementizi
☐ Balconi
☒ Assenti

FONDAZIONI

Tipo di fondazione:	☒ Cordolo in muratura	☐ Pali o pozzi
	☐ Platea di C.A.	☐ Plinti di c.a. isolati
Terreni di fondazione:	☐ Calcareniti	☐ Sabbie
	☐ Argille	☐ Riporto
	☐ Ghiaie/sabbie	☒ Limi/argille
Quota di imposta:	+ 0,00 m dal p.c.	
Livello di falda:	(non noto)	
Cavità sotterranee:	(non noto)	

NOTE:

DOCUMENTAZIONE FOTOGRAFICA

Figura 47 Foto fabbricato nascosto



Figura 48 Foto fabbricato nascosto

SCHEDE CENSIMENTO EDIFICI E STRUTTURE INTERFERENTI CON L'OPERA

EDIFICIO N° A21	
Ubicazione	Via Vito Santimone, snc
Destinazione d'uso	Residenziale – Civile Abitazione
Periodo di costruzione	In costruzione
Tipologia strutturale	Cemento armato Solai Latero Cemento
Dimensioni in pianta B x L	10,00 x 8,00
Num. piani fuori terra	2
Altezza fuori terra	5,0 metri
Piani interrati	1 (- 3,00 metri)
Tipologia fondazioni	Si ipotizza trave rovescia in c.a.
Delimitato da:	Corte Privata

Note:

Durante il sopralluogo non è stato concesso l'ingresso al fabbricato dai proprietari.

Stralcio planimetrico

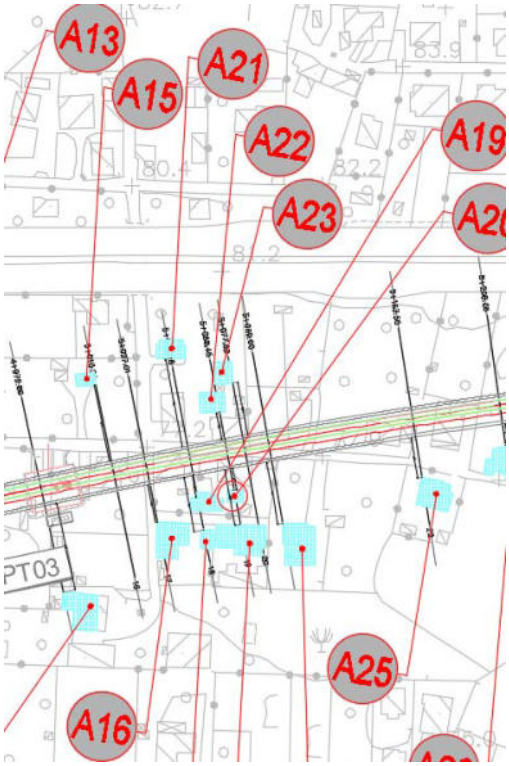

Stralcio Sezione

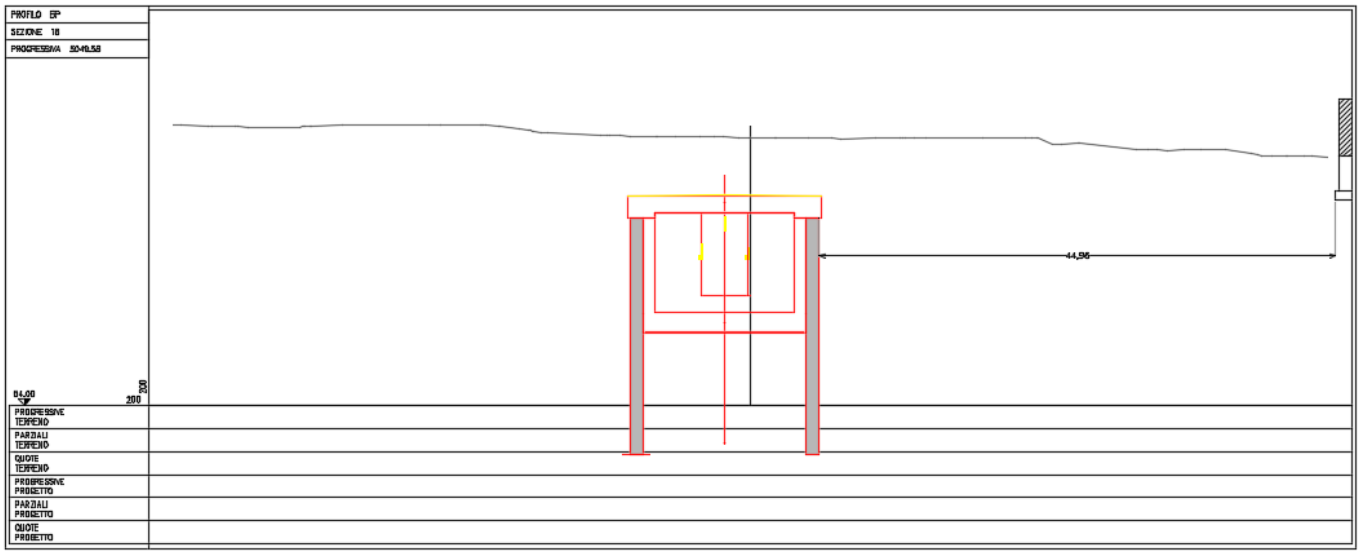

MODIFICHE STRUTTURALI

Variazioni dei carichi:

Modifiche alla struttura intelaiata: ☐ Eliminazione pilastri o travi ☐ Nessuna modifica

Corpi aggiuntivi: No

Modifiche ai setti murari: ☐ Eliminazione ☐ Nessuna modifica
☐ Apertura di varchi
☐ Allargamento di aperture

STATO DI CONSISTENZA DELLE STRUTTURE (RILIEVO DALL'ESTERNO)

Fessure: ☐ Lievi ☒ Assenti
☐ Importanti

Umidità: ☐ Fondazioni ☒ Assente
☐ Solai latero-cementizi
☐ Balconi

Corrosioni: ☐ Armature pilastri e travi ☒ Assenti
☐ Solai latero-cementizi
☐ Balconi

FONDAZIONI

Tipo di fondazione:	☐ Cordolo in muratura	☐ Pali o pozzi
	☒ Platea di C.A.	☐ Plinti di c.a. isolati
Terreni di fondazione:	☐ Calcareniti	☐ Sabbie
	☐ Argille	☐ Riporto
	☐ Ghiaie/sabbie	☒ Limi/argille
Quota di imposta:	+ 1,50 m dal p.c.	
Livello di falda:	(non noto)	
Cavità sotterranee:	(non noto)	

NOTE:

DOCUMENTAZIONE FOTOGRAFICA

Figura 49 Foto esterno fabbricato

Figura 50 Foto esterno fabbricato

SCHEDE CENSIMENTO EDIFICI E STRUTTURE INTERFERENTI CON L'OPERA

EDIFICIO N° A22	
Ubicazione	Via Stefano Vecchio, 4
Destinazione d'uso	Box auto – Garage
Periodo di costruzione	2000
Tipologia strutturale	Cemento armato
Dimensioni in pianta B x L	12,00 x 10,00
Num. piani fuori terra	1
Altezza fuori terra	3,50 metri
Piani interrati	Nessuno
Tipologia fondazioni	Si ipotizza trave in c.a.
Delimitato da:	Corte Privata

Note:

Durante il sopralluogo non è stato concesso l'ingresso al fabbricato dai proprietari.

Stralcio planimetrico

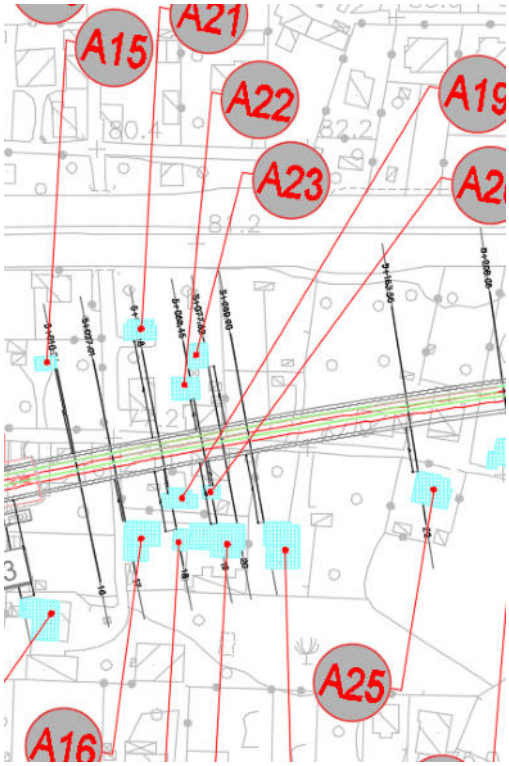

Stralcio Sezione

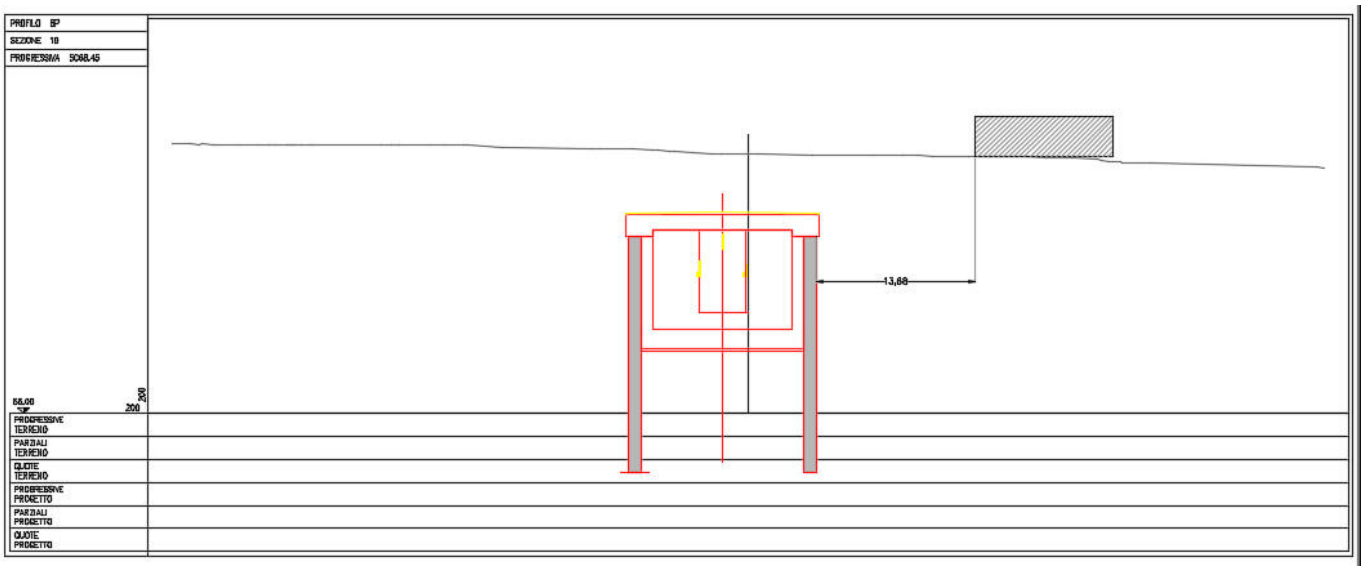

MODIFICHE STRUTTURALI

Variazioni dei carichi:

Modifiche alla struttura intelaiata: ☐ Eliminazione pilastri o travi ☐ Nessuna modifica

Corpi aggiuntivi: No

Modifiche ai setti murari: ☐ Eliminazione ☐ Nessuna modifica
☐ Apertura di varchi
☐ Allargamento di aperture

STATO DI CONSISTENZA DELLE STRUTTURE (RILIEVO DALL'ESTERNO)

Fessure: ☐ Lievi ☒ Assenti
☐ Importanti

Umidità: ☐ Fondazioni ☒ Assente
☐ Solai latero-cementizi
☐ Balconi

Corrosioni: ☐ Armature pilastri e travi ☒ Assenti
☐ Solai latero-cementizi
☐ Balconi

FONDAZIONI

Tipo di fondazione:

- ☐ Cordolo in muratura
- ☒ Platea di C.A.
- ☐ Pali o pozzi
- ☐ Plinti di c.a. isolati

Terreni di fondazione:

- ☐ Calcareniti
- ☐ Argille
- ☐ Ghiaie/sabbie
- ☐ Sabbie
- ☐ Riporto
- ☒ Limi/argille

Quota di imposta: 0,00 m dal p.c.

Livello di falda: (non noto)

Cavità sotterranee: (non noto)

NOTE:

DOCUMENTAZIONE FOTOGRAFICA

Figura 51 Foto esterno fabbricato

SCHEDE CENSIMENTO EDIFICI E STRUTTURE INTERFERENTI CON L'OPERA

EDIFICIO N° A23	
Ubicazione	Via Stefano Vecchio, 4
Destinazione d'uso	Residenziale – civile Abitazione
Periodo di costruzione	In Costruzione
Tipologia strutturale	Cemento armato Solaio in Laterocemento
Dimensioni in pianta B x L	10,00 x 12,00
Num. piani fuori terra	2
Altezza fuori terra	6,00 metri
Piani interrati	Nessuno
Tipologia fondazioni	Si ipotizza trave rovescia in c.a.
Delimitato da:	Corte Privata

Note:

Durante il sopralluogo non è stato concesso l'ingresso al fabbricato dai proprietari.

Stralcio planimetrico

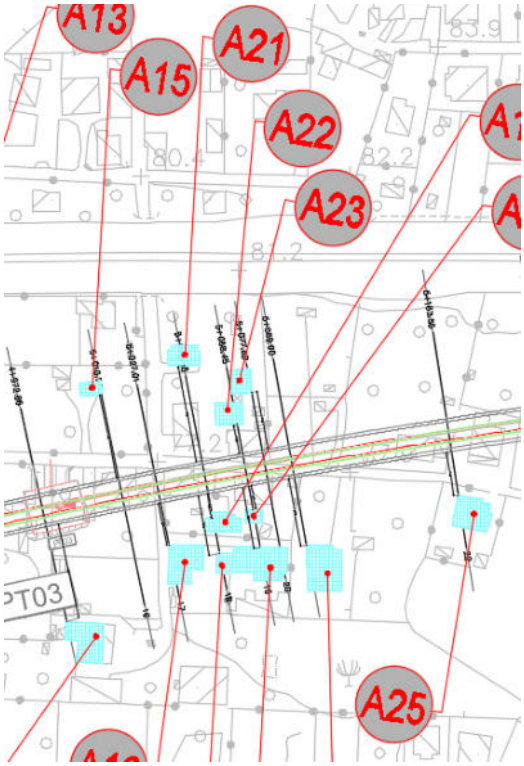

Stralcio Sezione

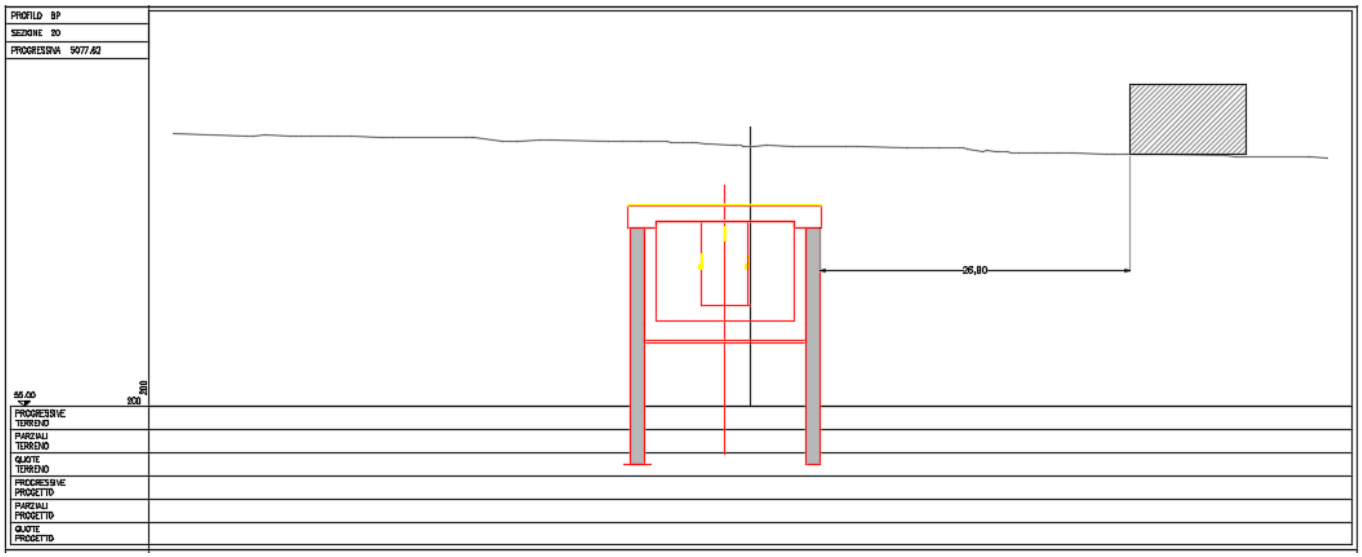

MODIFICHE STRUTTURALI

Variazioni dei carichi:

Modifiche alla struttura intelaiata: ☐ Eliminazione pilastri o travi ☐ Nessuna modifica

Corpi aggiuntivi: No

Modifiche ai setti murari: ☐ Eliminazione ☐ Nessuna modifica
☐ Apertura di varchi
☐ Allargamento di aperture

STATO DI CONSISTENZA DELLE STRUTTURE (RILIEVO DALL'ESTERNO)

Fessure: ☐ Lievi ☒ Assenti
☐ Importanti

Umidità: ☐ Fondazioni ☒ Assente
☐ Solai latero-cementizi
☐ Balconi

Corrosioni: ☐ Armature pilastri e travi ☒ Assenti
☐ Solai latero-cementizi
☐ Balconi

FONDAZIONI

Tipo di fondazione:	☐ Cordolo in muratura	☐ Pali o pozzi
	☒ Platea di C.A.	☐ Plinti di c.a. isolati
Terreni di fondazione:	☐ Calcareniti	☐ Sabbie
	☐ Argille	☐ Riporto
	☐ Ghiaie/sabbie	☒ Limi/argille
Quota di imposta:	0,00 m dal p.c.	
Livello di falda:	(non noto)	
Cavità sotterranee:	(non noto)	

NOTE:

DOCUMENTAZIONE FOTOGRAFICA

Figura 52 Foto esterno fabbricato

SCHEDE CENSIMENTO EDIFICI E STRUTTURE INTERFERENTI CON L'OPERA

EDIFICIO N° A24	
Ubicazione	Via Stefano Vecchio, 1
Destinazione d'uso	Residenziale – Civile Abitazione
Periodo di costruzione	2000
Tipologia strutturale	Cemento armato Solai Latero Cemento
Dimensioni in pianta B x L	18,00 x 23,00
Num. piani fuori terra	3
Altezza fuori terra	7,0 metri
Piani interrati	1 (- 3,00 metri)
Tipologia fondazioni	Si ipotizza trave rovescia in c.a.
Delimitato da:	Corte Privata

Note:

Durante il sopralluogo non è stato concesso l'ingresso al fabbricato dai proprietari.

Stralcio planimetrico

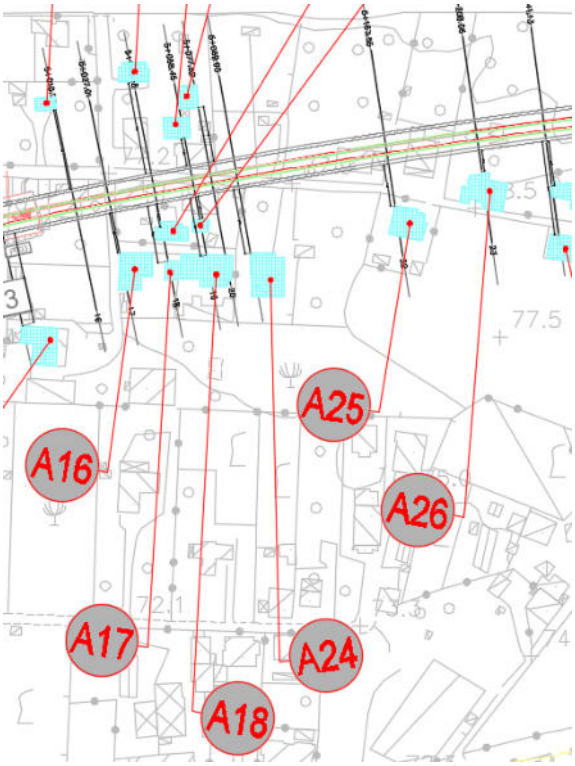

Stralcio Sezione

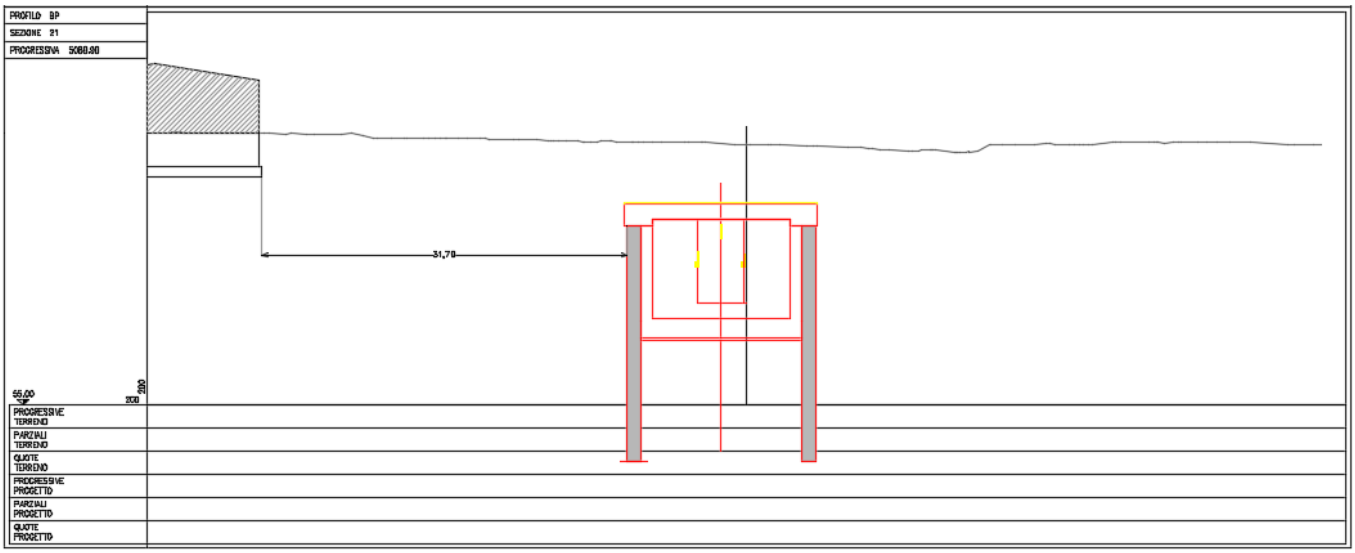

MODIFICHE STRUTTURALI

Variazioni dei carichi:

Modifiche alla struttura intelaiata: ☐ Eliminazione pilastri o travi ☐ Nessuna modifica

Corpi aggiuntivi: No

Modifiche ai setti murari: ☐ Eliminazione ☐ Nessuna modifica
☐ Apertura di varchi
☐ Allargamento di aperture

STATO DI CONSISTENZA DELLE STRUTTURE (RILIEVO DALL'ESTERNO)

Fessure: ☐ Lievi ☒ Assenti
☐ Importanti

Umidità: ☐ Fondazioni ☒ Assente
☐ Solai latero-cementizi
☐ Balconi

Corrosioni: ☐ Armature pilastri e travi ☒ Assenti
☐ Solai latero-cementizi
☐ Balconi

FONDAZIONI

Tipo di fondazione:

- ☐ Cordolo in muratura
- ☐ Pali o pozzi
- ☒ Platea di C.A.
- ☐ Plinti di c.a. isolati

Terreni di fondazione:

- ☐ Calcareniti
- ☐ Sabbie
- ☐ Argille
- ☐ Riporto
- ☐ Ghiaie/sabbie
- ☒ Limi/argille

Quota di imposta: + 1,00 m dal p.c.

Livello di falda: (non noto)

Cavità sotterranee: (non noto)

NOTE:

DOCUMENTAZIONE FOTOGRAFICA

Figura 53 Foto esterno fabbricato

SCHEDE CENSIMENTO EDIFICI E STRUTTURE INTERFERENTI CON L'OPERA

EDIFICIO N° A25	
Ubicazione	Via Stefano Vecchio, snc
Destinazione d'uso	Residenziale – Civile Abitazione
Periodo di costruzione	2020
Tipologia strutturale	Cemento armato Solai Latero Cemento
Dimensioni in pianta B x L	17,00 x 12,00
Num. piani fuori terra	2
Altezza fuori terra	5,0 metri
Piani interrati	1 (- 3,00 metri)
Tipologia fondazioni	Si ipotizza trave rovescia in c.a.
Delimitato da:	Corte Privata

Note:

Durante il sopralluogo non è stato concesso l'ingresso al fabbricato dai proprietari.

Stralcio planimetrico

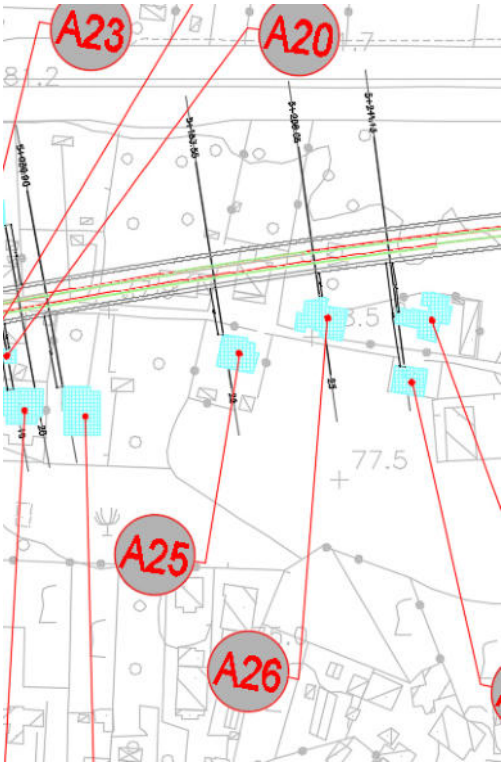

Stralcio Sezione

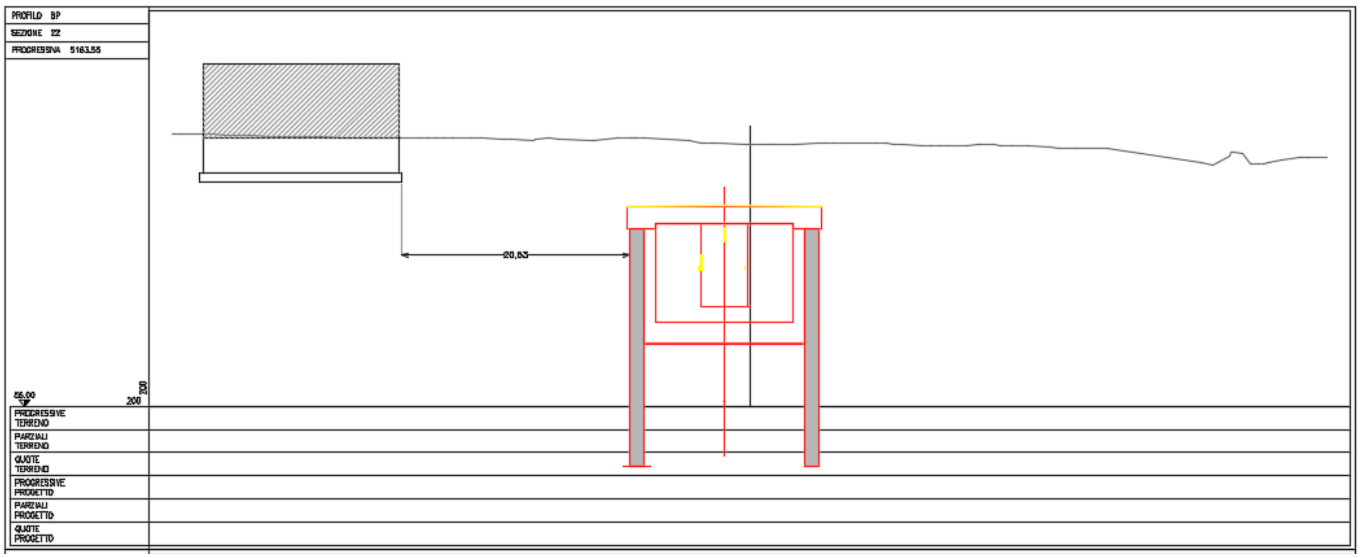

MODIFICHE STRUTTURALI

Variazioni dei carichi:

Modifiche alla struttura intelaiata: ☐ Eliminazione pilastri o travi ☐ Nessuna modifica

Corpi aggiuntivi: No

Modifiche ai setti murari: ☐ Eliminazione ☐ Nessuna modifica
☐ Apertura di varchi
☐ Allargamento di aperture

STATO DI CONSISTENZA DELLE STRUTTURE (RILIEVO DALL'ESTERNO)

Fessure: ☐ Lievi ☒ Assenti
☐ Importanti

Umidità: ☐ Fondazioni ☒ Assente
☐ Solai latero-cementizi
☐ Balconi

Corrosioni: ☐ Armature pilastri e travi ☒ Assenti
☐ Solai latero-cementizi
☐ Balconi

FONDAZIONI

Tipo di fondazione:

- ☐ Cordolo in muratura
- ☒ Platea di C.A.
- ☐ Pali o pozzi
- ☐ Plinti di c.a. isolati

Terreni di fondazione:

- ☐ Calcareniti
- ☐ Argille
- ☐ Ghiaie/sabbie
- ☐ Sabbie
- ☐ Riporto
- ☒ Limi/argille

Quota di imposta: + 1,00 m dal p.c.

Livello di falda: (non noto)

Cavità sotterranee: (non noto)

NOTE:

DOCUMENTAZIONE FOTOGRAFICA

Figura 54 Foto esterno fabbricato

Figura 55 Foto esterno fabbricato

SCHEDE CENSIMENTO EDIFICI E STRUTTURE INTERFERENTI CON L'OPERA

EDIFICIO N° A26	
Ubicazione	Via Stefano Vecchio, 4
Destinazione d'uso	Residenziale – Civile Abitazione
Periodo di costruzione	Antecedente al 1967
Tipologia strutturale	Muratura Portante Solai Latero Cemento
Dimensioni in pianta B x L	22,00 x 15,50
Num. piani fuori terra	2
Altezza fuori terra	5,5 metri
Piani interrati	Nessuno
Tipologia fondazioni	Si ipotizza Cordolo
Delimitato da:	Corte Privata

Note:

Accesso negato dal proprietario.

Stralcio planimetrico

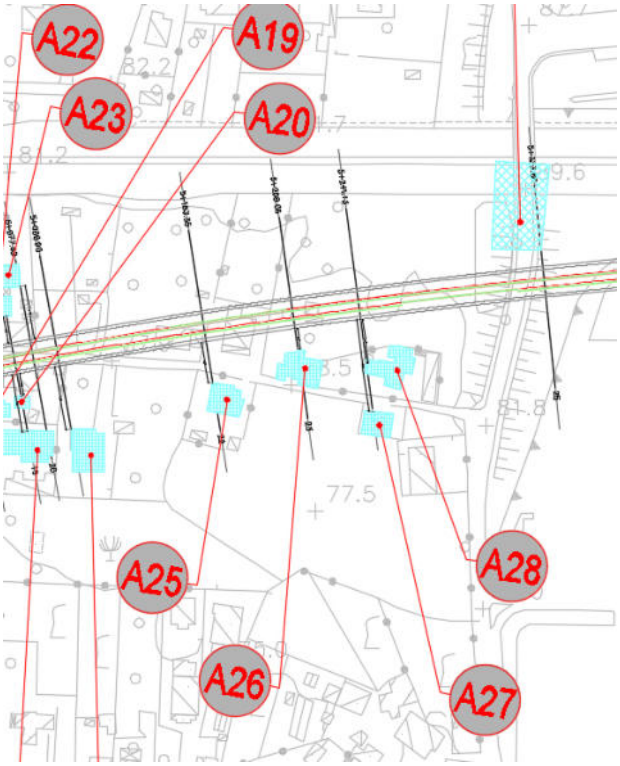

Stralcio Sezione

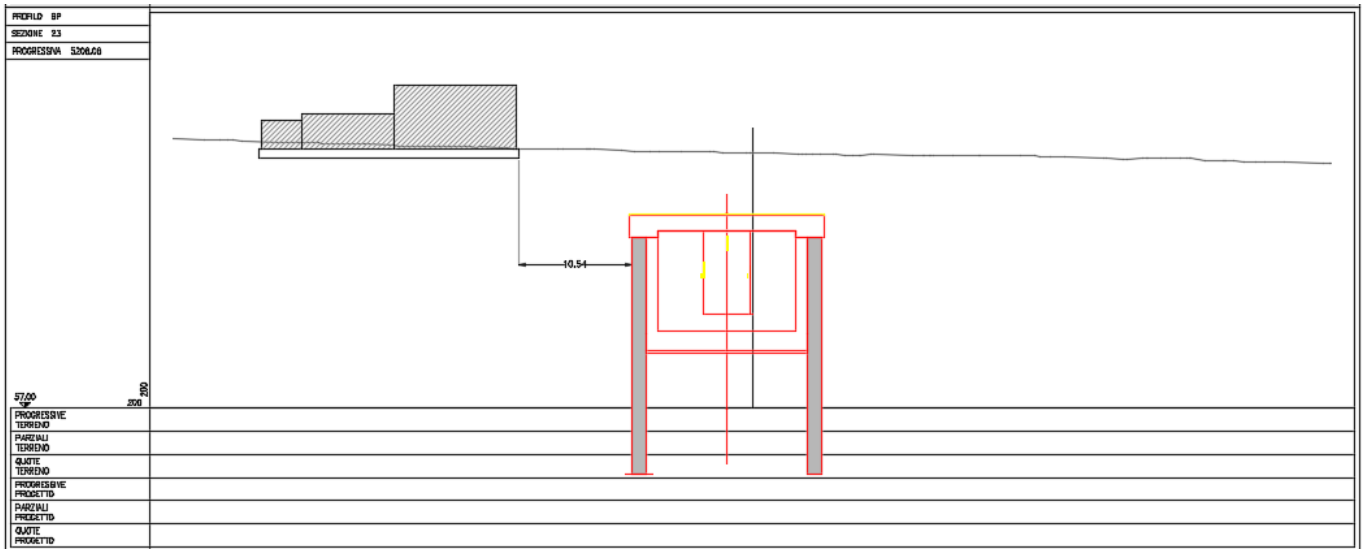

MODIFICHE STRUTTURALI

Variazioni dei carichi:

Modifiche alla struttura intelaiata: ☐ Eliminazione pilastri o travi ☐ Nessuna modifica

Corpi aggiuntivi: No

Modifiche ai setti murari: ☐ Eliminazione ☐ Nessuna modifica
☐ Apertura di varchi
☐ Allargamento di aperture

STATO DI CONSISTENZA DELLE STRUTTURE (RILIEVO DALL'ESTERNO)

Fessure: ☐ Lievi ☒ Assenti
☐ Importanti

Umidità: ☐ Fondazioni ☒ Assente
☐ Solai latero-cementizi
☐ Balconi

Corrosioni: ☐ Armature pilastri e travi ☒ Assenti
☐ Solai latero-cementizi
☐ Balconi

FONDAZIONI

Tipo di fondazione:

- ☒ Cordolo in muratura
- ☐ Pali o pozzi
- ☐ Platea di C.A.
- ☐ Plinti di c.a. isolati

Terreni di fondazione:

- ☐ Calcareniti
- ☐ Sabbie
- ☐ Argille
- ☐ Riporto
- ☐ Ghiaie/sabbie
- ☒ Limi/argille

Quota di imposta: + 0,00 m dal p.c.

Livello di falda: (non noto)

Cavità sotterranee: (non noto)

NOTE:

DOCUMENTAZIONE FOTOGRAFICA

Figura 56 Foto esterno fabbricato

Figura 57 Foto esterno fabbricato

Figura 58 Foto esterno fabbricato

SCHEDE CENSIMENTO EDIFICI E STRUTTURE INTERFERENTI CON L'OPERA

EDIFICIO N° A27	
Ubicazione	Via Stefano Vecchio, 8/b
Destinazione d'uso	Residenziale – Civile Abitazione
Periodo di costruzione	2020
Tipologia strutturale	Cemento armato Solai Latero Cemento
Dimensioni in pianta B x L	17,00 x 12,00
Num. piani fuori terra	2
Altezza fuori terra	6,0 metri
Piani interrati	Nessuno
Tipologia fondazioni	Trave rovescia in c.a.
Delimitato da:	Corte Privata



Note:

Durante il sopralluogo non è stato concesso l'ingresso al fabbricato dai proprietari.

Stralcio planimetrico

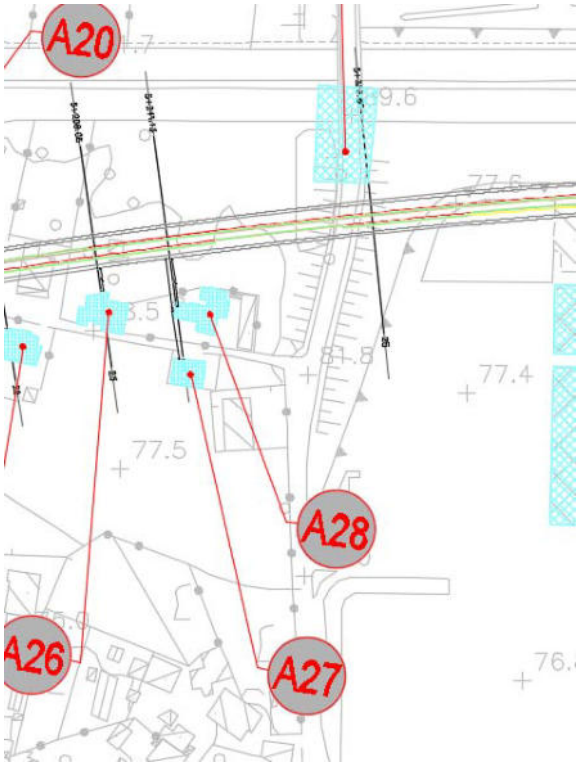

Stralcio Sezione

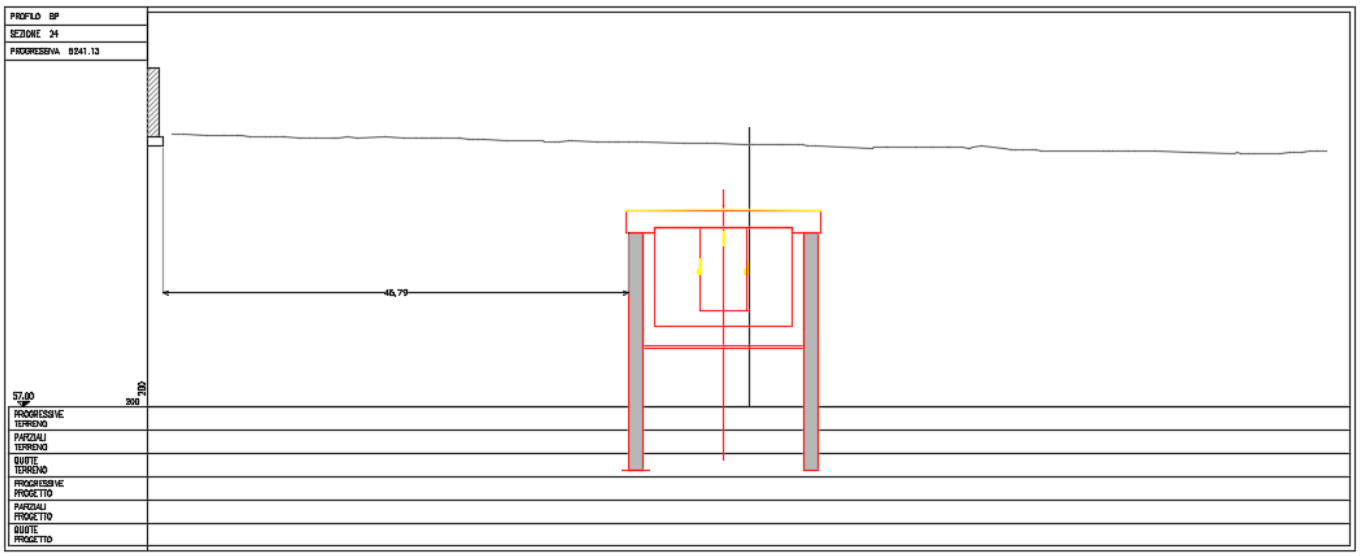

MODIFICHE STRUTTURALI

Variazioni dei carichi:

Modifiche alla struttura intelaiata: ☐ Eliminazione pilastri o travi ☐ Nessuna modifica

Corpi aggiuntivi: No

Modifiche ai setti murari: ☐ Eliminazione ☐ Nessuna modifica
☐ Apertura di varchi
☐ Allargamento di aperture

STATO DI CONSISTENZA DELLE STRUTTURE (RILIEVO DALL'ESTERNO)

Fessure: ☐ Lievi ☒ Assenti
☐ Importanti

Umidità: ☐ Fondazioni ☒ Assente
☐ Solai latero-cementizi
☐ Balconi

Corrosioni: ☐ Armature pilastri e travi ☒ Assenti
☐ Solai latero-cementizi
☐ Balconi

FONDAZIONI

Tipo di fondazione:

- ☐ Cordolo in muratura
- ☒ Platea di C.A.
- ☐ Pali o pozzi
- ☐ Plinti di c.a. isolati

Terreni di fondazione:

- ☐ Calcareniti
- ☐ Argille
- ☐ Ghiaie/sabbie
- ☐ Sabbie
- ☐ Riporto
- ☒ Limi/argille

Quota di imposta: + 0,00 m dal p.c.

Livello di falda: (non noto)

Cavità sotterranee: (non noto)

NOTE:

DOCUMENTAZIONE FOTOGRAFICA

Figura 59 Foto esterno fabbricato

Figura 60 Foto esterno fabbricato

SCHEDE CENSIMENTO EDIFICI E STRUTTURE INTERFERENTI CON L'OPERA

EDIFICIO N° A28	
Ubicazione	Via Stefano Vecchio, 2
Destinazione d'uso	Residenziale – Civile Abitazione
Periodo di costruzione	
Tipologia strutturale	Cemento armato/Muratura Solai Latero Cemento
Dimensioni in pianta B x L	14,00 x 8,00
Num. piani fuori terra	3
Altezza fuori terra	8,50 metri
Piani interrati	Nessuno
Tipologia fondazioni	Trave rovescia in c.a.
Delimitato da:	Corte Privata + Tettoia Lamellare

Note:

Durante il sopralluogo non è stato concesso l'ingresso al fabbricato dai proprietari.

Stralcio planimetrico

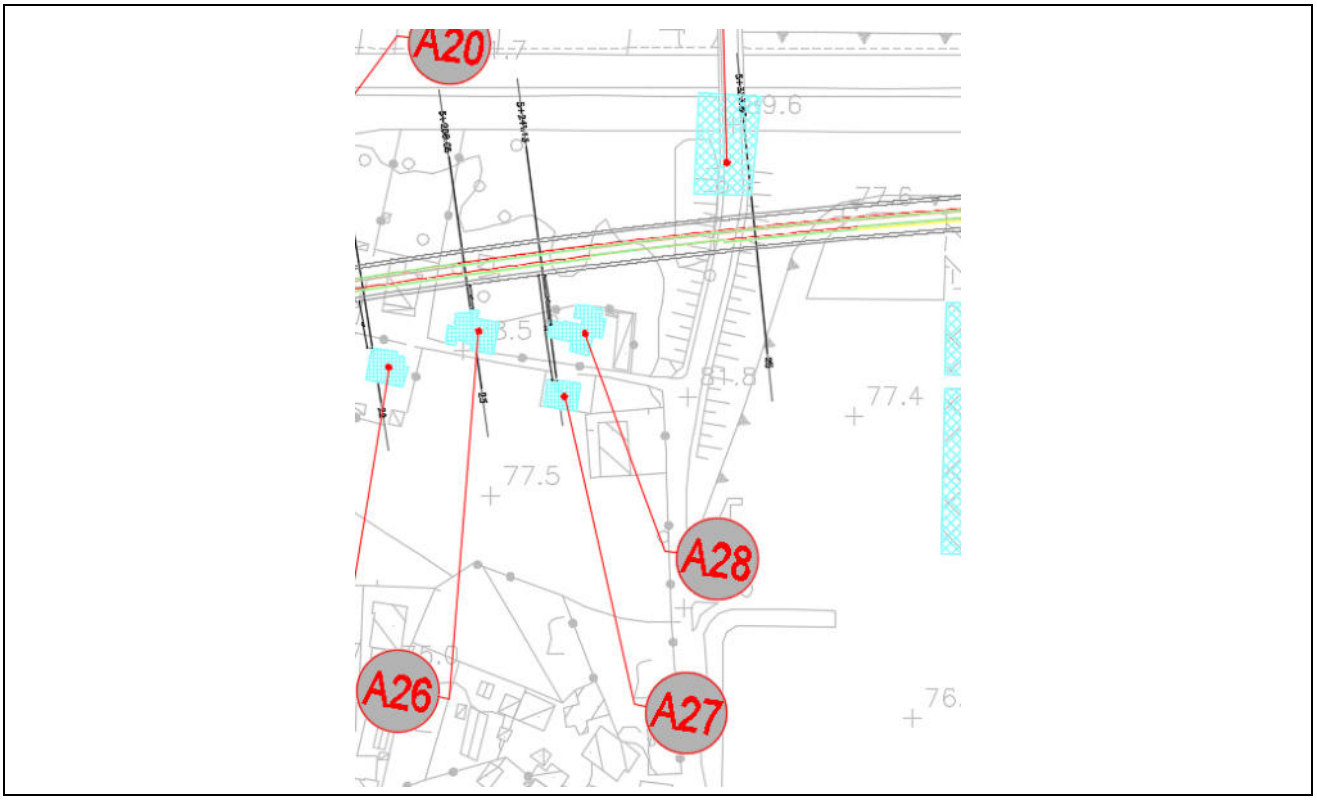

Stralcio Sezione

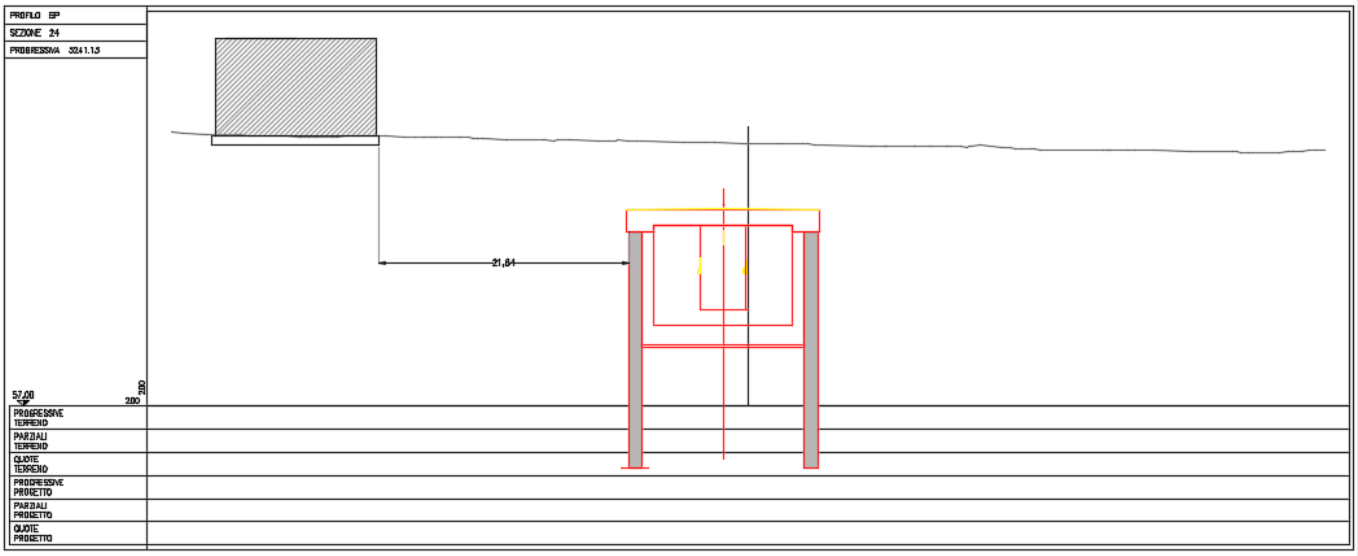

MODIFICHE STRUTTURALI

Variazioni dei carichi:

Modifiche alla struttura intelaiata: ☐ Eliminazione pilastri o travi ☐ Nessuna modifica

Corpi aggiuntivi: No

Modifiche ai setti murari: ☐ Eliminazione ☐ Nessuna modifica
☐ Apertura di varchi
☐ Allargamento di aperture

STATO DI CONSISTENZA DELLE STRUTTURE (RILIEVO DALL'ESTERNO)

Fessure: ☐ Lievi ☒ Assenti
☐ Importanti

Umidità: ☐ Fondazioni ☒ Assente
☐ Solai latero-cementizi
☐ Balconi

Corrosioni: ☐ Armature pilastri e travi ☒ Assenti
☐ Solai latero-cementizi
☐ Balconi

FONDAZIONI

Tipo di fondazione:

- ☐ Cordolo in muratura
- ☐ Pali o pozzi
- ☒ Platea di C.A.
- ☐ Plinti di c.a. isolati

Terreni di fondazione:

- ☐ Calcareniti
- ☐ Sabbie
- ☐ Argille
- ☐ Riporto
- ☐ Ghiaie/sabbie
- ☒ Limi/argille

Quota di imposta: + 0,00 m dal p.c.

Livello di falda: (non noto)

Cavità sotterranee: (non noto)

NOTE:

DOCUMENTAZIONE FOTOGRAFICA

Figura 61 Foto esterno fabbricato

Figura 62 Foto esterno fabbricato

SCHEDE CENSIMENTO EDIFICI E STRUTTURE INTERFERENTI CON L'OPERA

EDIFICIO N° A29	
Ubicazione	Via Telegro, snc
Destinazione d'uso	CENTRO COMMERCIALE "LEBOLLE"
Periodo di costruzione	2010
Tipologia strutturale	C.A. PRECOMPRESSO
Dimensioni in pianta B x L	195,00 x 8,00
Num. piani fuori terra	1
Altezza fuori terra	8,0 metri
Piani interrati	Nessuno
Tipologia fondazioni	Plinti in c.a.v. coronati da trave in c.a.p.
Delimitato da:	Corte (Parcheggi)

Note:

Centro Commerciale "LeBolle".

Stralcio planimetrico

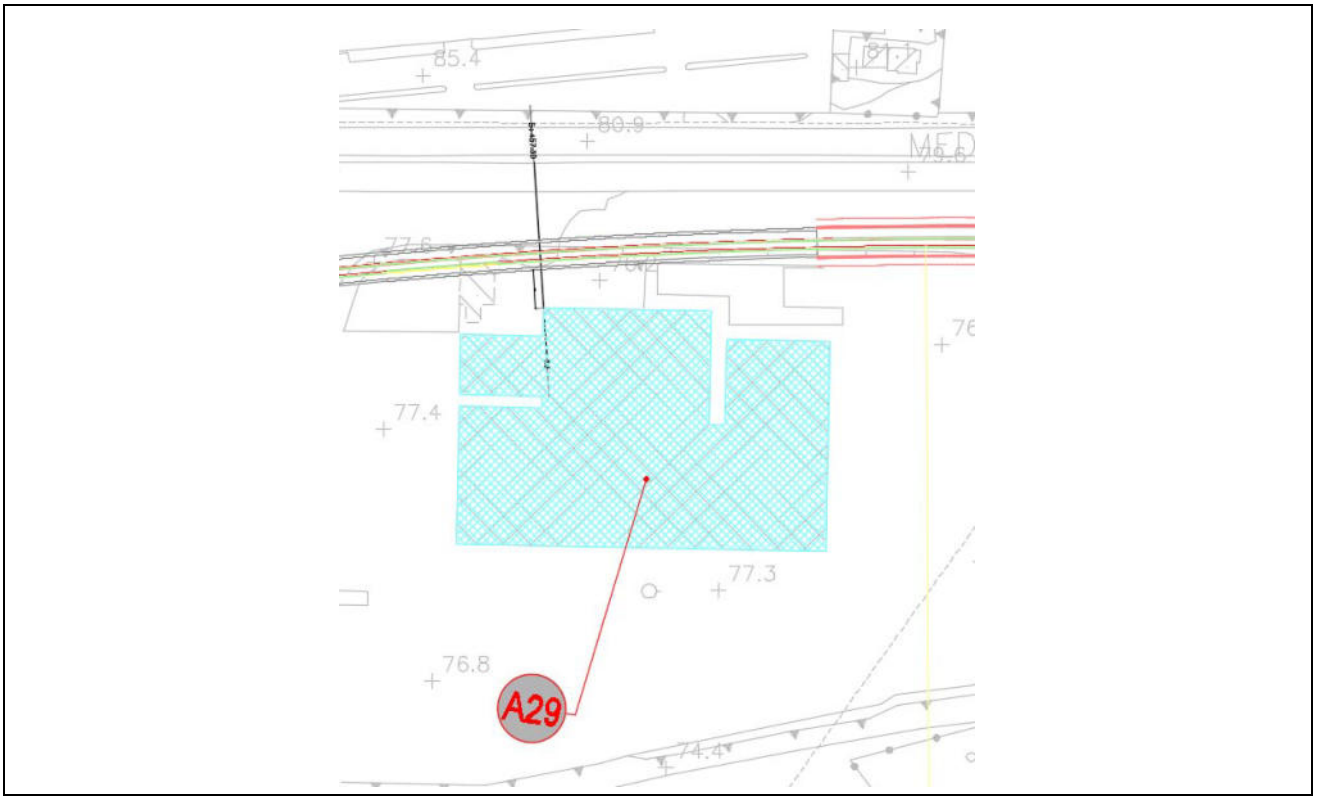

Stralcio Sezione

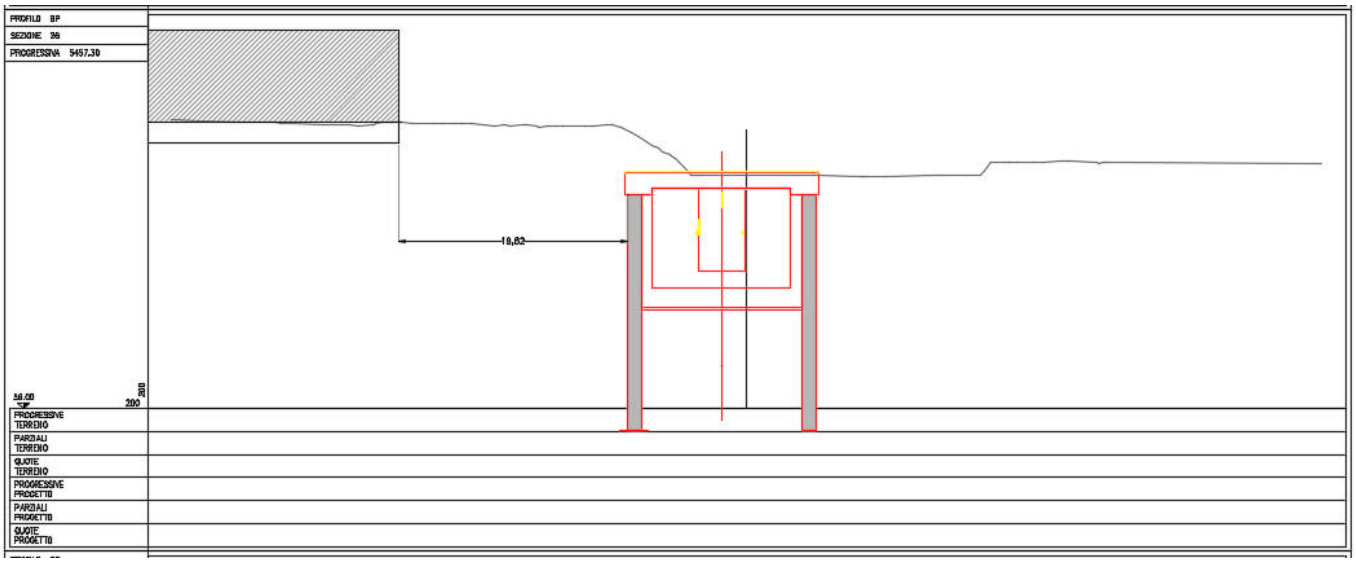

MODIFICHE STRUTTURALI

Variazioni dei carichi:

Modifiche alla struttura intelaiata: ☐ Eliminazione pilastri o travi ☐ Nessuna modifica

Corpi aggiuntivi: No

Modifiche ai setti murari: ☐ Eliminazione ☐ Nessuna modifica
☐ Apertura di varchi
☐ Allargamento di aperture

STATO DI CONSISTENZA DELLE STRUTTURE (RILIEVO DALL'ESTERNO)

Fessure: ☐ Lievi ☒ Assenti
☐ Importanti

Umidità: ☐ Fondazioni ☒ Assente
☐ Solai latero-cementizi
☐ Balconi

Corrosioni: ☐ Armature pilastri e travi ☒ Assenti
☐ Solai latero-cementizi
☐ Balconi

FONDAZIONI

Tipo di fondazione:

- ☐ Cordolo in muratura
- ☐ Pali o pozzi
- ☒ Platea di C.A.
- ☐ Plinti di c.a. isolati

Terreni di fondazione:

- ☐ Calcareniti
- ☐ Sabbie
- ☐ Argille
- ☐ Riporto
- ☐ Ghiaie/sabbie
- ☒ Limi/argille

Quota di imposta: 0,00 m dal p.c

Livello di falda: (non noto)

Cavità sotterranee: (non noto)

NOTE:

DOCUMENTAZIONE FOTOGRAFICA

Figura 63 Foto esterno fabbricato

Figura 64 Foto esterno fabbricato

Figura 65 Foto esterno fabbricato

Figura 66 Foto esterno fabbricato

Figura 67 Foto Interna fabbricato

Figura 68 Foto esterno fabbricato

SCHEDE CENSIMENTO EDIFICI E STRUTTURE INTERFERENTI CON L'OPERA

EDIFICIO N° A30	
Ubicazione	SP38
Destinazione d'uso	Baracca Ricovero Animali (Pollaio)
Periodo di costruzione	
Tipologia strutturale	Blocchi cls + Lamiera
Dimensioni in pianta B x L	5,00 x 6,00
Num. piani fuori terra	1
Altezza fuori terra	2,5 metri
Piani interrati	Nessuno
Tipologia fondazioni	Basamento in cls.
Delimitato da:	Corte Privata (Terreno)

Note:

Durante il sopralluogo non è stato concesso l'ingresso al fabbricato dai proprietari.

Stralcio planimetrico

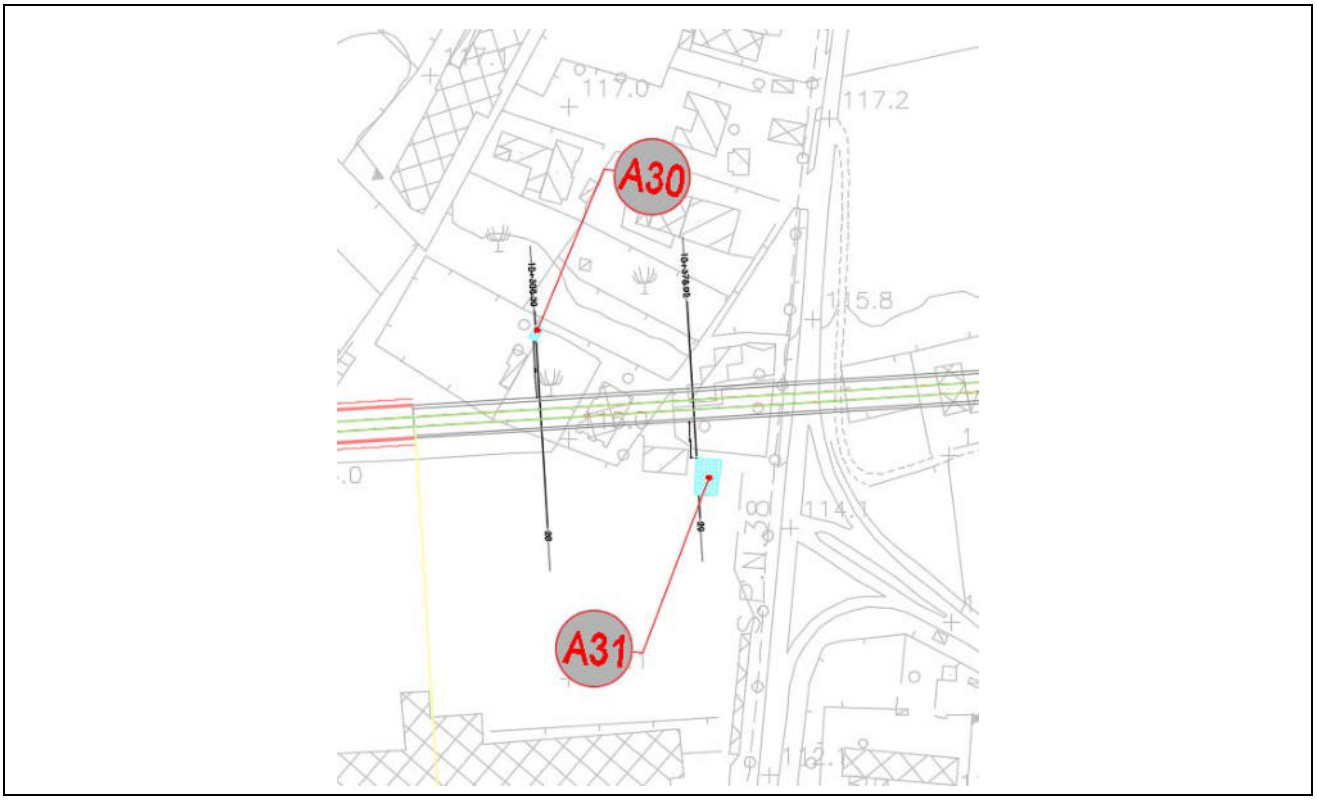

Stralcio Sezione

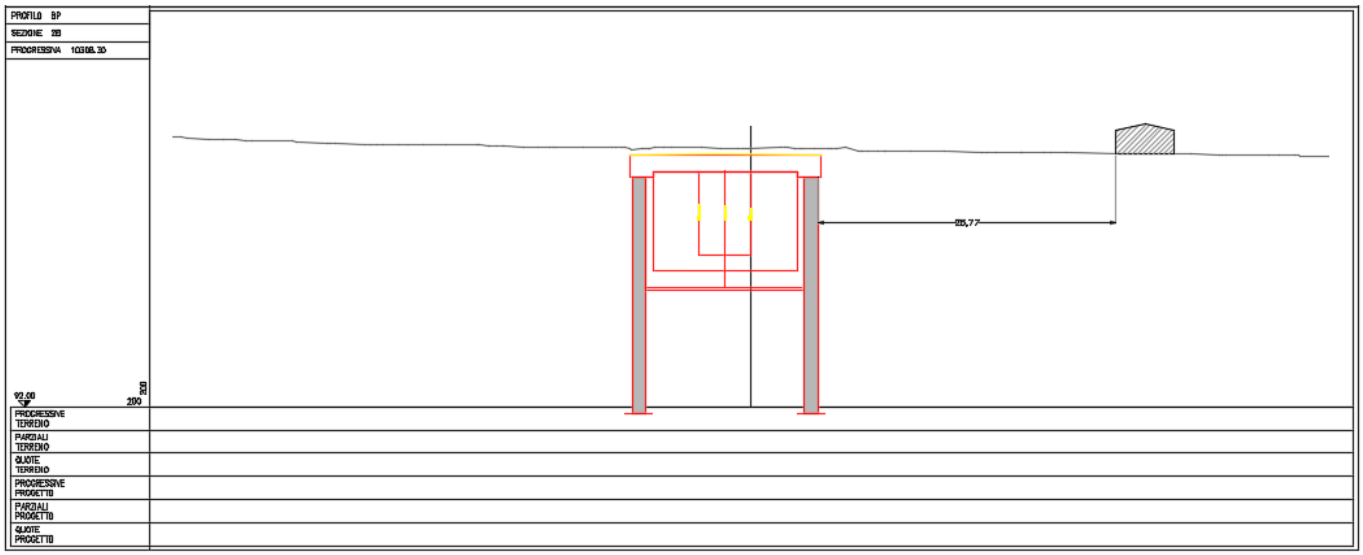

MODIFICHE STRUTTURALI

Variazioni dei carichi:

Modifiche alla struttura intelaiata: ☐ Eliminazione pilastri o travi ☐ Nessuna modifica

Corpi aggiuntivi: No

Modifiche ai setti murari: ☐ Eliminazione ☐ Nessuna modifica
☐ Apertura di varchi
☐ Allargamento di aperture

STATO DI CONSISTENZA DELLE STRUTTURE (RILIEVO DALL'ESTERNO)

Fessure: ☐ Lievi ☒ Assenti
☐ Importanti

Umidità: ☐ Fondazioni ☒ Assente
☐ Solai latero-cementizi
☐ Balconi

Corrosioni: ☐ Armature pilastri e travi ☒ Assenti
☐ Solai latero-cementizi
☐ Balconi

FONDAZIONI

Tipo di fondazione:	☐ Cordolo in muratura	☐ Pali o pozzi
	☒ Platea di C.A.	☐ Plinti di c.a. isolati
Terreni di fondazione:	☐ Calcareniti	☐ Sabbie
	☐ Argille	☐ Riporto
	☒ Ghiaie/sabbie	☐ Limi/argille
Quota di imposta:	+ 0,00 m dal p.c.	
Livello di falda:	(non noto)	
Cavità sotterranee:	(non noto)	

NOTE:

DOCUMENTAZIONE FOTOGRAFICA

Figura 69 Foto esterno Baracca

Figura 70 Foto esterno Baracca

SCHEDE CENSIMENTO EDIFICI E STRUTTURE INTERFERENTI CON L'OPERA

EDIFICIO N° A31	
Ubicazione	SP38
Destinazione d'uso	Ufficio Deposito Edile
Periodo di costruzione	Anni '80 circa
Tipologia strutturale	Cemento armato / Muratura Solai Latero Cemento
Dimensioni in pianta B x L	12,00 x 23,00
Num. piani fuori terra	2
Altezza fuori terra	6,0 metri
Piani interrati	Nessuno
Tipologia fondazioni	Si ipotizza trave rovescia
Delimitato da:	Corte Privata – Piazzale Deposito

Note:

Durante il sopralluogo non è stato concesso l'ingresso al fabbricato dai proprietari.

Stralcio planimetrico

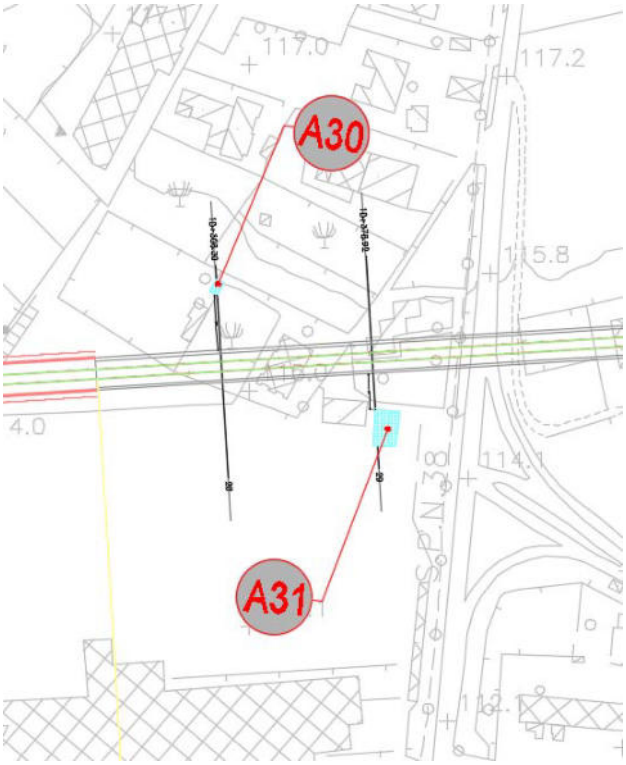

Stralcio Sezione

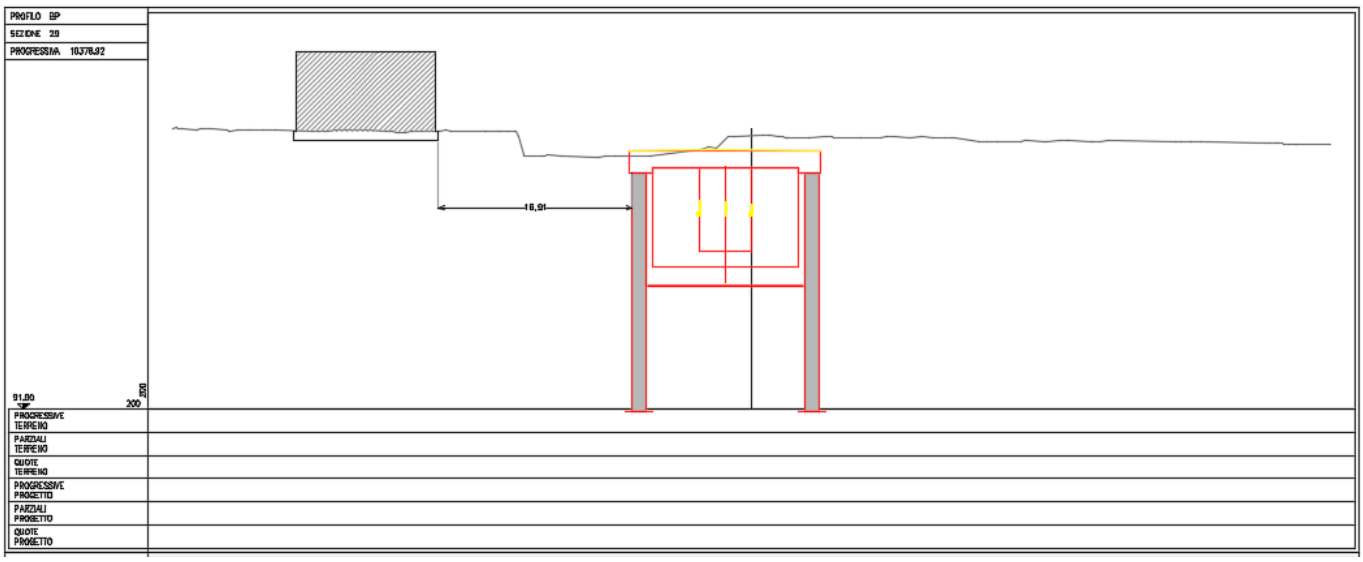

MODIFICHE STRUTTURALI

Variazioni dei carichi:

Modifiche alla struttura intelaiata: ☐ Eliminazione pilastri o travi ☐ Nessuna modifica

Corpi aggiuntivi: No

Modifiche ai setti murari: ☐ Eliminazione ☐ Nessuna modifica
☐ Apertura di varchi
☐ Allargamento di aperture

STATO DI CONSISTENZA DELLE STRUTTURE (RILIEVO DALL'ESTERNO)

Fessure: ☐ Lievi ☒ Assenti
☐ Importanti

Umidità: ☐ Fondazioni ☒ Assente
☐ Solai latero-cementizi
☐ Balconi

Corrosioni: ☐ Armature pilastri e travi ☒ Assenti
☐ Solai latero-cementizi
☐ Balconi

FONDAZIONI

Tipo di fondazione:

- ☐ Cordolo in muratura
- ☒ Platea di C.A.
- ☐ Pali o pozzi
- ☐ Plinti di c.a. isolati

Terreni di fondazione:

- ☐ Calcareniti
- ☐ Argille
- ☒ Ghiaie/sabbie
- ☐ Sabbie
- ☐ Riporto
- ☐ Limi/argille

Quota di imposta: + 0,50 m dal p.c.

Livello di falda: (non noto)

Cavità sotterranee: (non noto)

NOTE:

DOCUMENTAZIONE FOTOGRAFICA

Figura 71 Foto esterno fabbricato

Figura 72 Foto esterno fabbricato

SCHEDE CENSIMENTO EDIFICI E STRUTTURE INTERFERENTI CON L'OPERA

EDIFICIO N° A32	
Ubicazione	SP38
Destinazione d'uso	Residenziale – Civile Abitazione
Periodo di costruzione	Anni '90 circa
Tipologia strutturale	Cemento armato Solai Latero Cemento
Dimensioni in pianta B x L	21,50 x 15,00
Num. piani fuori terra	3
Altezza fuori terra	8,50 metri
Piani interrati	Nessuno
Tipologia fondazioni	Si ipotizza trave rovescia in c.a.
Delimitato da:	Corte Privata

Note:

Durante il sopralluogo non è stato concesso l'ingresso al fabbricato dai proprietari.

Stralcio planimetrico

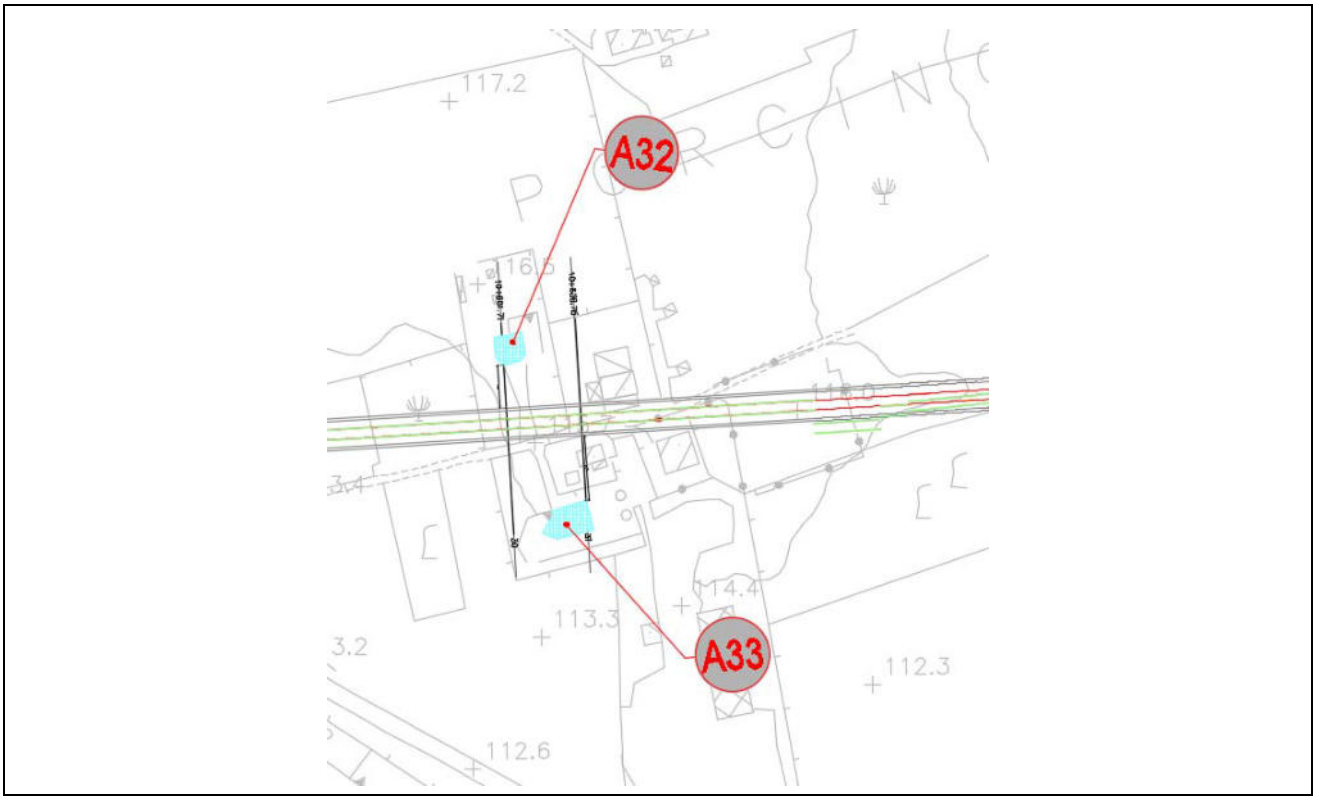

Stralcio Sezione

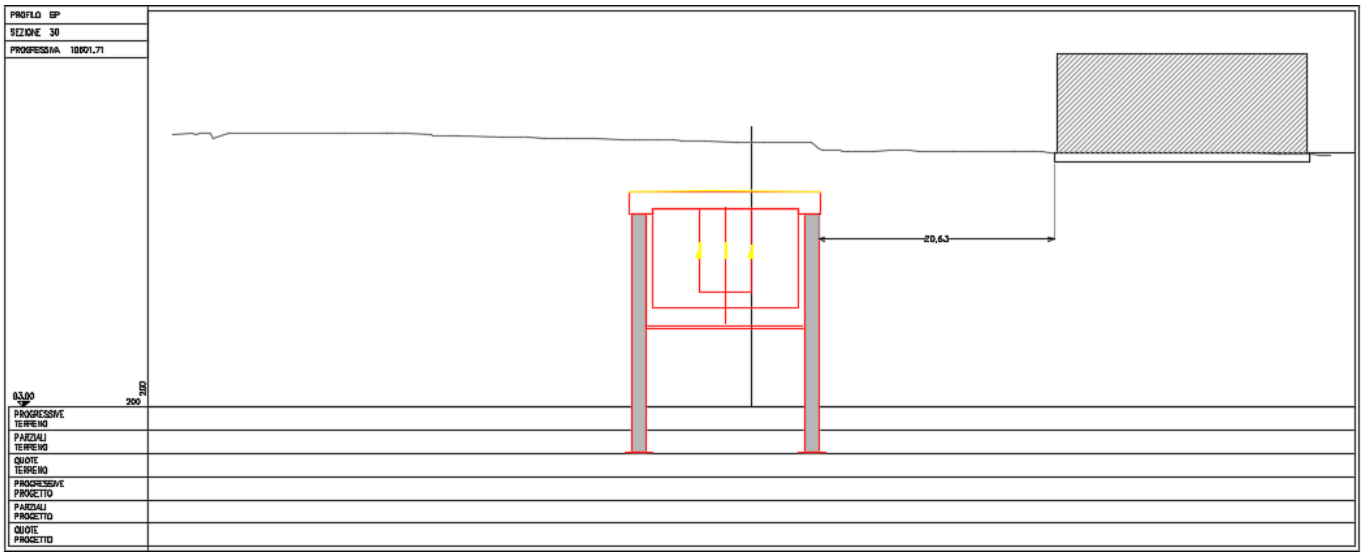

MODIFICHE STRUTTURALI

Variazioni dei carichi:

Modifiche alla struttura intelaiata: ☐ Eliminazione pilastri o travi ☐ Nessuna modifica

Corpi aggiuntivi: No

Modifiche ai setti murari: ☐ Eliminazione ☐ Nessuna modifica
☐ Apertura di varchi
☐ Allargamento di aperture

STATO DI CONSISTENZA DELLE STRUTTURE (RILIEVO DALL'ESTERNO)

Fessure: ☐ Lievi ☒ Assenti
☐ Importanti

Umidità: ☐ Fondazioni ☒ Assente
☐ Solai latero-cementizi
☐ Balconi

Corrosioni: ☐ Armature pilastri e travi ☒ Assenti
☐ Solai latero-cementizi
☐ Balconi

FONDAZIONI

Tipo di fondazione:

- ☐ Cordolo in muratura
- ☐ Pali o pozzi
- ☒ Platea di C.A.
- ☐ Plinti di c.a. isolati

Terreni di fondazione:

- ☐ Calcareniti
- ☐ Sabbie
- ☐ Argille
- ☐ Riporto
- ☐ Ghiaie/sabbie
- ☒ Limi/argille

Quota di imposta: + 0,50 m dal p.c.

Livello di falda: (non noto)

Cavità sotterranee: (non noto)

NOTE:

DOCUMENTAZIONE FOTOGRAFICA

Figura 73 Foto esterno fabbricato

Figura 74 Foto esterno fabbricato

Figura 75 Foto esterno fabbricato

SCHEDE CENSIMENTO EDIFICI E STRUTTURE INTERFERENTI CON L'OPERA

EDIFICIO N° A33	
Ubicazione	SP38
Destinazione d'uso	Residenziale – Civile Abitazione
Periodo di costruzione	Anni '90 circa
Tipologia strutturale	Cemento armato Solai Latero Cemento
Dimensioni in pianta B x L	24,00 x 7,00
Num. piani fuori terra	2
Altezza fuori terra	7,00 metri
Piani interrati	Si ipotizza seminterrato
Tipologia fondazioni	Si ipotizza trave rovescia in c.a.
Delimitato da:	Corte Privata

Note:

Durante il sopralluogo non è stato concesso l'ingresso al fabbricato dai proprietari.

Stralcio planimetrico

Stralcio Sezione

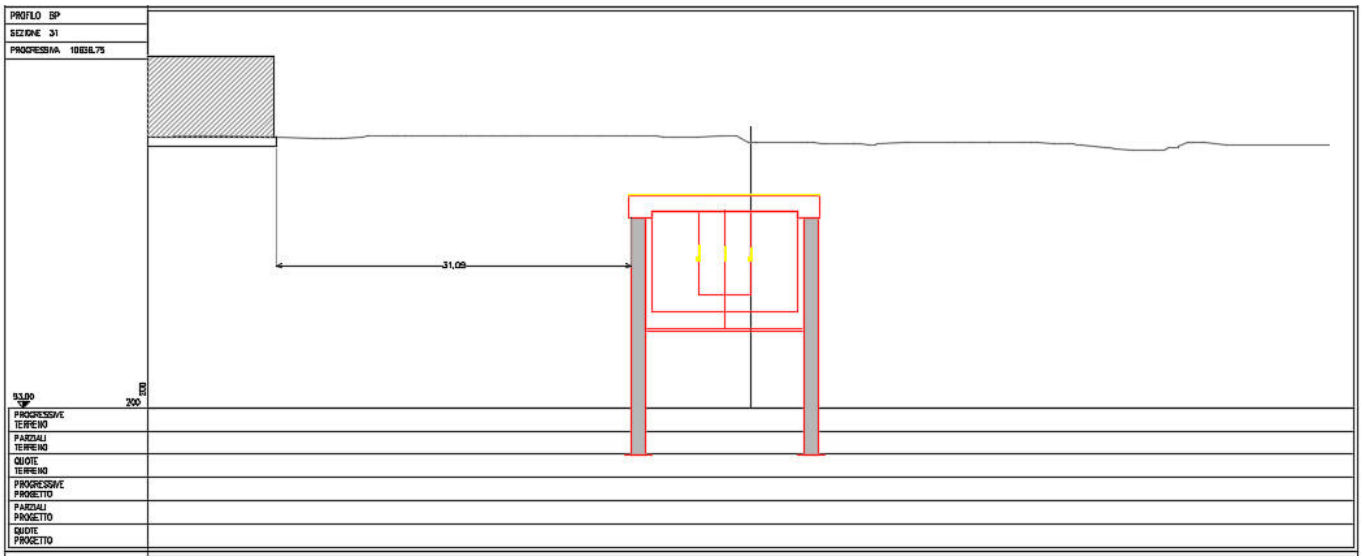

MODIFICHE STRUTTURALI

Variazioni dei carichi:

Modifiche alla struttura intelaiata: ☐ Eliminazione pilastri o travi ☐ Nessuna modifica

Corpi aggiuntivi: No

Modifiche ai setti murari: ☐ Eliminazione ☐ Nessuna modifica
☐ Apertura di varchi
☐ Allargamento di aperture

STATO DI CONSISTENZA DELLE STRUTTURE (RILIEVO DALL'ESTERNO)

Fessure: ☐ Lievi ☒ Assenti
☐ Importanti

Umidità: ☐ Fondazioni ☒ Assente
☐ Solai latero-cementizi
☐ Balconi

Corrosioni: ☐ Armature pilastri e travi ☒ Assenti
☐ Solai latero-cementizi
☐ Balconi

FONDAZIONI

Tipo di fondazione:

- ☐ Cordolo in muratura
- ☐ Pali o pozzi
- ☒ Platea di C.A.
- ☐ Plinti di c.a. isolati

Terreni di fondazione:

- ☐ Calcareniti
- ☐ Sabbie
- ☐ Argille
- ☐ Riporto
- ☐ Ghiaie/sabbie
- ☒ Limi/argille

Quota di imposta: + 1,00 m dal p.c.

Livello di falda: (non noto)

Cavità sotterranee: (non noto)

NOTE:

DOCUMENTAZIONE FOTOGRAFICA

Figura 76 Foto esterno fabbricato

SCHEDE CENSIMENTO EDIFICI E STRUTTURE INTERFERENTI CON L'OPERA

EDIFICIO N° A34	
Ubicazione	Contrada Serralonga
Destinazione d'uso	Deposito Attrezzi/Fienile
Periodo di costruzione	Anni '80 circa
Tipologia strutturale	Blocchi cls Solai Latero Cemento
Dimensioni in pianta B x L	10,00 x 7,00
Num. piani fuori terra	1
Altezza fuori terra	6,00 metri
Piani interrati	Mezza costa fabbricati
Tipologia fondazioni	Si ipotizza trave base in c.a.
Delimitato da:	Corte Privata

Note:

Struttura ad uso ricovero attrezzi di pertinenza dell'edificio posto in prossimità.

Muro sottostante in cls (Contenimento/Solaio)

Stralcio planimetrico

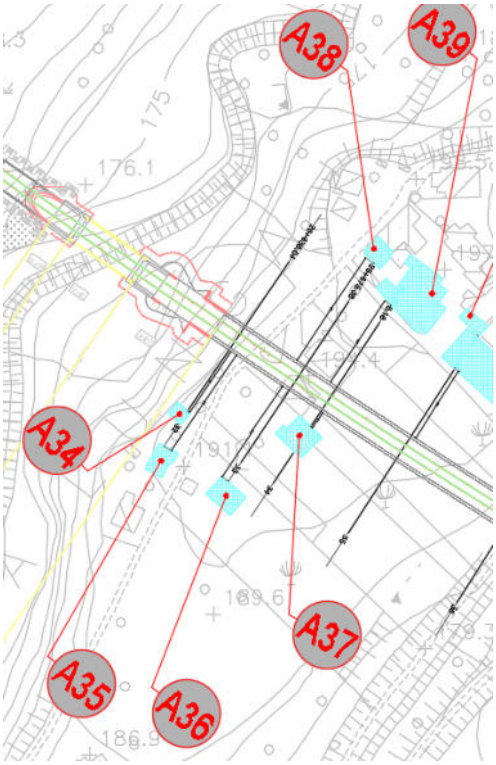

Stralcio Sezione

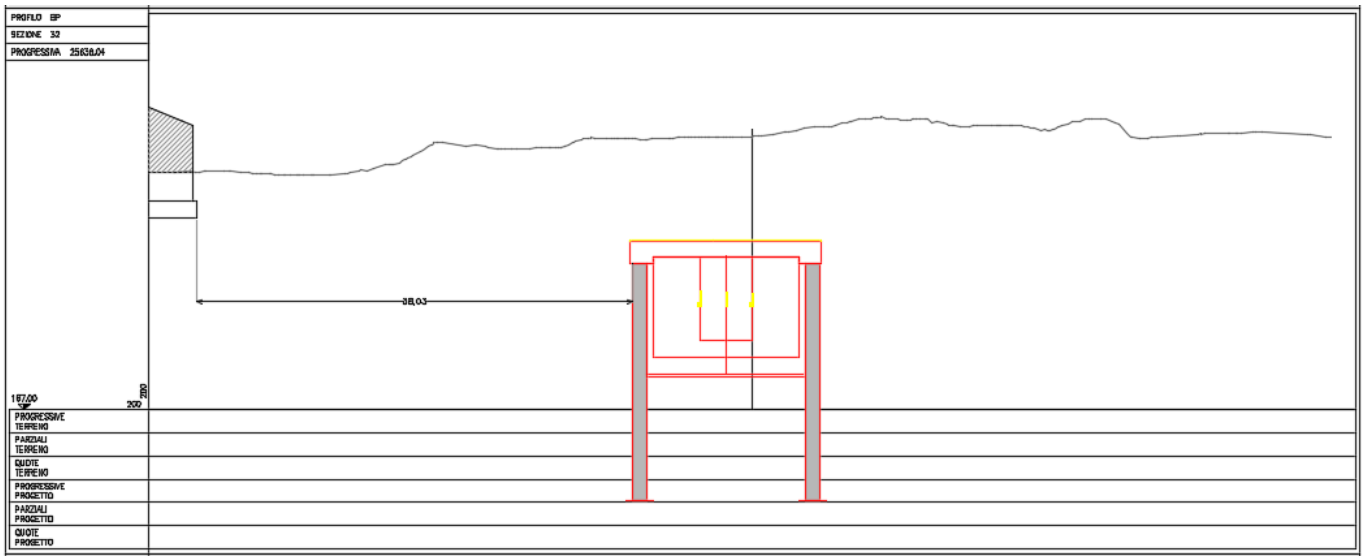

MODIFICHE STRUTTURALI

Variazioni dei carichi:

Modifiche alla struttura intelaiata: ☐ Eliminazione pilastri o travi ☐ Nessuna modifica

Corpi aggiuntivi: No

Modifiche ai setti murari: ☐ Eliminazione ☐ Nessuna modifica
☐ Apertura di varchi
☐ Allargamento di aperture

STATO DI CONSISTENZA DELLE STRUTTURE (RILIEVO DALL'ESTERNO)

Fessure: ☐ Lievi ☒ Assenti
☐ Importanti

Umidità: ☐ Fondazioni ☒ Assente
☐ Solai latero-cementizi
☐ Balconi

Corrosioni: ☐ Armature pilastri e travi ☒ Assenti
☐ Solai latero-cementizi
☐ Balconi

FONDAZIONI

Tipo di fondazione:

- ☐ Cordolo in muratura
- ☐ Pali o pozzi
- ☐ Platea di C.A.
- ☐ Plinti di c.a. isolati

Terreni di fondazione:

- ☐ Calcareniti
- ☒ Sabbie
- ☐ Argille
- ☐ Riporto
- ☐ Ghiaie/sabbie
- ☐ Limi/argille

Quota di imposta: + 0,00 m dal p.c.

Livello di falda: (non noto)

Cavità sotterranee: (non noto)

NOTE:

DOCUMENTAZIONE FOTOGRAFICA

Figura 77 Foto esterno fabbricato

Figura 78 Foto esterno fabbricato

Figura 79 Foto esterno fabbricato

SCHEDE CENSIMENTO EDIFICI E STRUTTURE INTERFERENTI CON L'OPERA

EDIFICIO N° A35	
Ubicazione	Contrada Serralonga, 6
Destinazione d'uso	Residenziale – Civile Abitazione
Periodo di costruzione	Anni '90 circa
Tipologia strutturale	Cemento armato Solai Latero Cemento
Dimensioni in pianta B x L	17,00 x 11,00
Num. piani fuori terra	2
Altezza fuori terra	7,50 metri
Piani interrati	Nessuno
Tipologia fondazioni	Si ipotizza trave rovescia in c.a.
Delimitato da:	Corte Privata

Note:

la proprietà ha autorizzato il sopralluogo interno all'edificio non concedendo pero di fotografare gli spazi abitativi.

Stralcio planimetrico

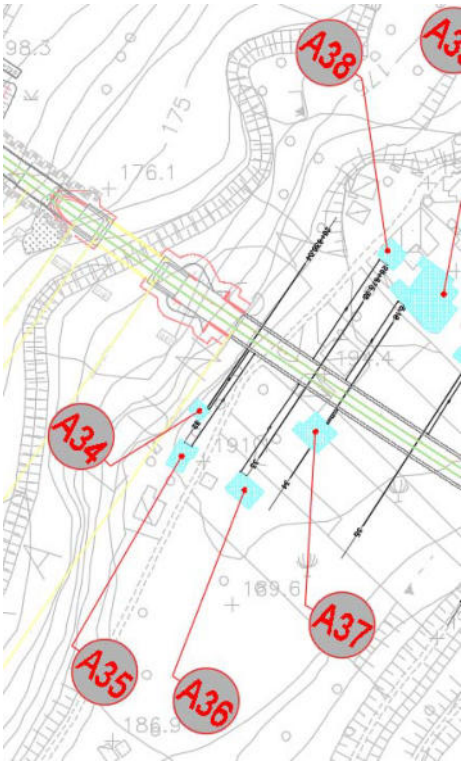

Stralcio Sezione

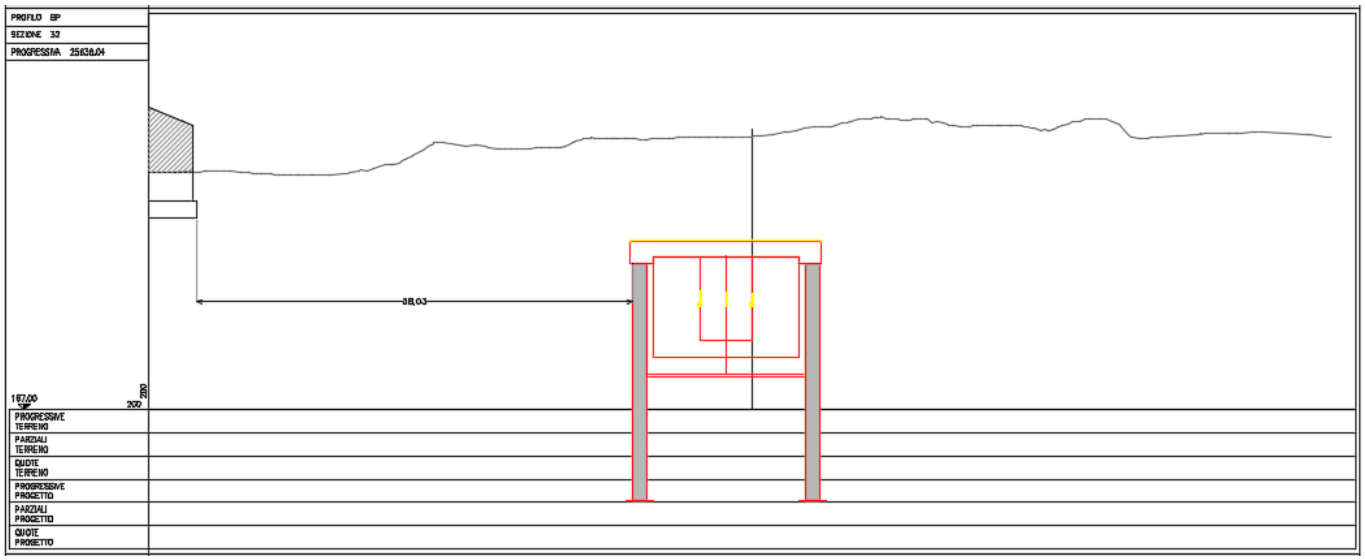

MODIFICHE STRUTTURALI

Variazioni dei carichi:

Modifiche alla struttura intelaiata:
☐ Eliminazione pilastri o travi
☐ Nessuna modifica

Corpi aggiuntivi: No

Modifiche ai setti murari:
☐ Eliminazione
☐ Apertura di varchi
☐ Allargamento di aperture
☐ Nessuna modifica

STATO DI CONSISTENZA DELLE STRUTTURE (RILIEVO DALL'ESTERNO)

Fessure:
☐ Lievi
☐ Importanti
☒ Assenti

Umidità:
☐ Fondazioni
☐ Solai latero-cementizi
☐ Balconi
☒ Assente

Corrosioni:
☐ Armature pilastri e travi
☐ Solai latero-cementizi
☐ Balconi
☒ Assenti

FONDAZIONI

Tipo di fondazione:	☐ Cordolo in muratura	☐ Pali o pozzi
	☐ Platea di C.A.	☐ Plinti di c.a. isolati
Terreni di fondazione:	☐ Calcareniti	☒ Sabbie
	☐ Argille	☐ Riporto
	☐ Ghiaie/sabbie	☐ Limi/argille
Quota di imposta:	+ 0,00 m dal p.c.	
Livello di falda:	(non noto)	
Cavità sotterranee:	(non noto)	

NOTE:

DOCUMENTAZIONE FOTOGRAFICA

Figura 80 Foto esterno fabbricato

Figura 81 Foto esterno fabbricato

Figura 82 Foto esterno fabbricato

SCHEDE CENSIMENTO EDIFICI E STRUTTURE INTERFERENTI CON L'OPERA

EDIFICIO N° A36

Ubicazione	Contrada Serralonga
Destinazione d'uso	In Costruzione
Periodo di costruzione	Anni '97 circa
Tipologia strutturale	Cemento Armato Solai Latero Cemento
Dimensioni in pianta B x L	13,00 x 17,00
Num. piani fuori terra	1
Altezza fuori terra	3,00 metri
Piani interrati	Nessuno
Tipologia fondazioni	Trave rovescia in c.a.
Delimitato da:	Corte Privata

Note:

Stralcio planimetrico

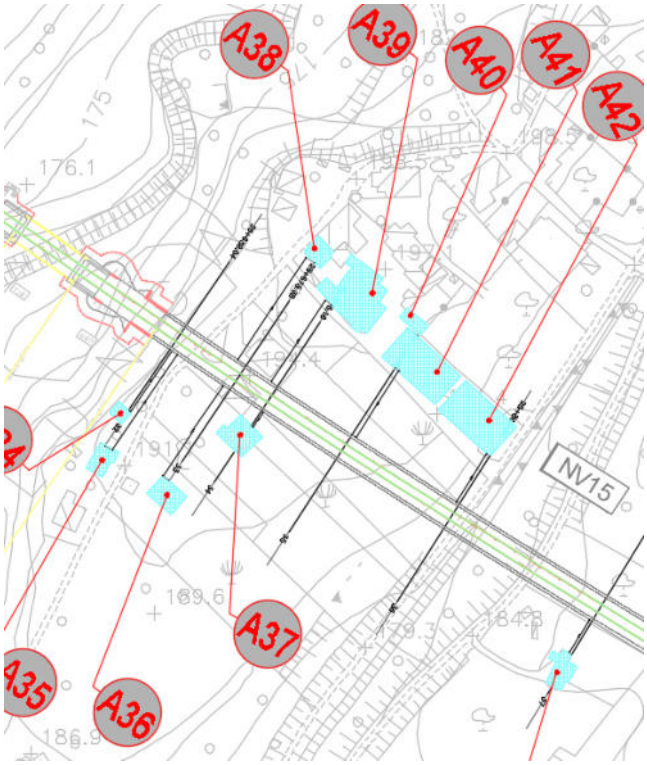

Stralcio Sezione

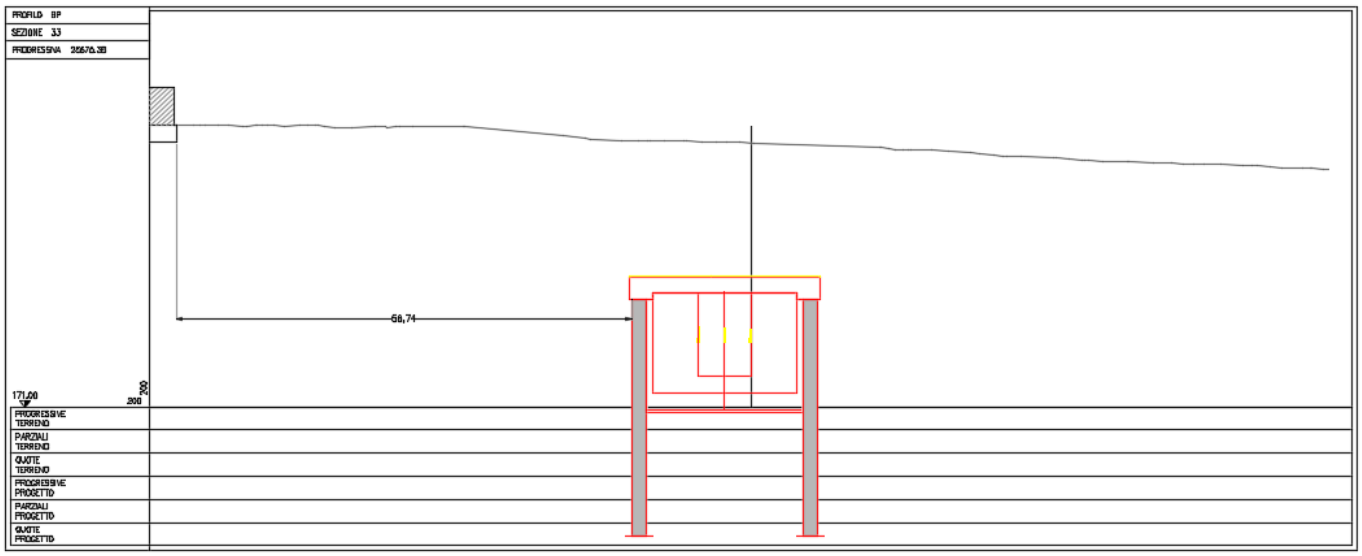

MODIFICHE STRUTTURALI

Variazioni dei carichi:

Modifiche alla struttura intelaiata: ☐ Eliminazione pilastri o travi ☐ Nessuna modifica

Corpi aggiuntivi: No

Modifiche ai setti murari: ☐ Eliminazione ☐ Nessuna modifica
☐ Apertura di varchi
☐ Allargamento di aperture

STATO DI CONSISTENZA DELLE STRUTTURE (RILIEVO DALL'ESTERNO)

Fessure: ☐ Lievi ☒ Assenti
☐ Importanti

Umidità: ☐ Fondazioni ☒ Assente
☐ Solai latero-cementizi
☐ Balconi

Corrosioni: ☐ Armature pilastri e travi ☒ Assenti
☐ Solai latero-cementizi
☐ Balconi

FONDAZIONI

Tipo di fondazione:

- ☐ Cordolo in muratura
- ☐ Pali o pozzi
- ☐ Platea di C.A.
- ☐ Plinti di c.a. isolati

Terreni di fondazione:

- ☐ Calcareniti
- ☒ Sabbie
- ☐ Argille
- ☐ Riporto
- ☐ Ghiaie/sabbie
- ☐ Limi/argille

Quota di imposta: + 0,00 m dal p.c.

Livello di falda: (non noto)

Cavità sotterranee: (non noto)

NOTE:

DOCUMENTAZIONE FOTOGRAFICA

Figura 83 Foto esterno fabbricato

Figura 84 Foto esterno fabbricato

SCHEDE CENSIMENTO EDIFICI E STRUTTURE INTERFERENTI CON L'OPERA

EDIFICIO N° A37	
Ubicazione	Contrada Serralonga, snc
Destinazione d'uso	Ricovero Animali
Periodo di costruzione	Anni '90 circa
Tipologia strutturale	Blocchi cls Solai Latero Cemento
Dimensioni in pianta B x L	12,00 x 11,00
Num. piani fuori terra	1
Altezza fuori terra	6,00 metri
Piani interrati	Nessuno
Tipologia fondazioni	Si ipotizza trave in c.a.
Delimitato da:	Corte Privata

Note:

ACCESSO NEGATO.

Durante il sopralluogo non è stato concesso l'ingresso al fabbricato dai proprietari.

Stralcio planimetrico

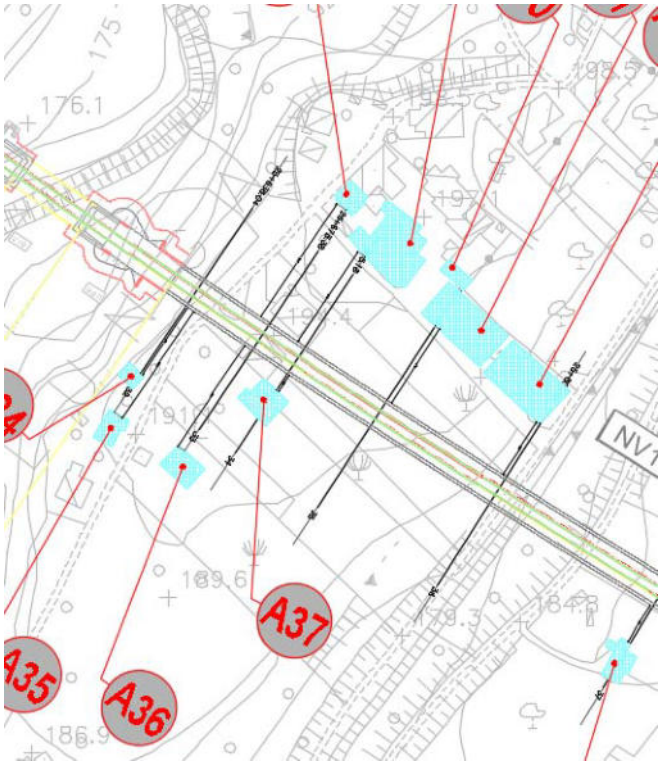

Stralcio Sezione

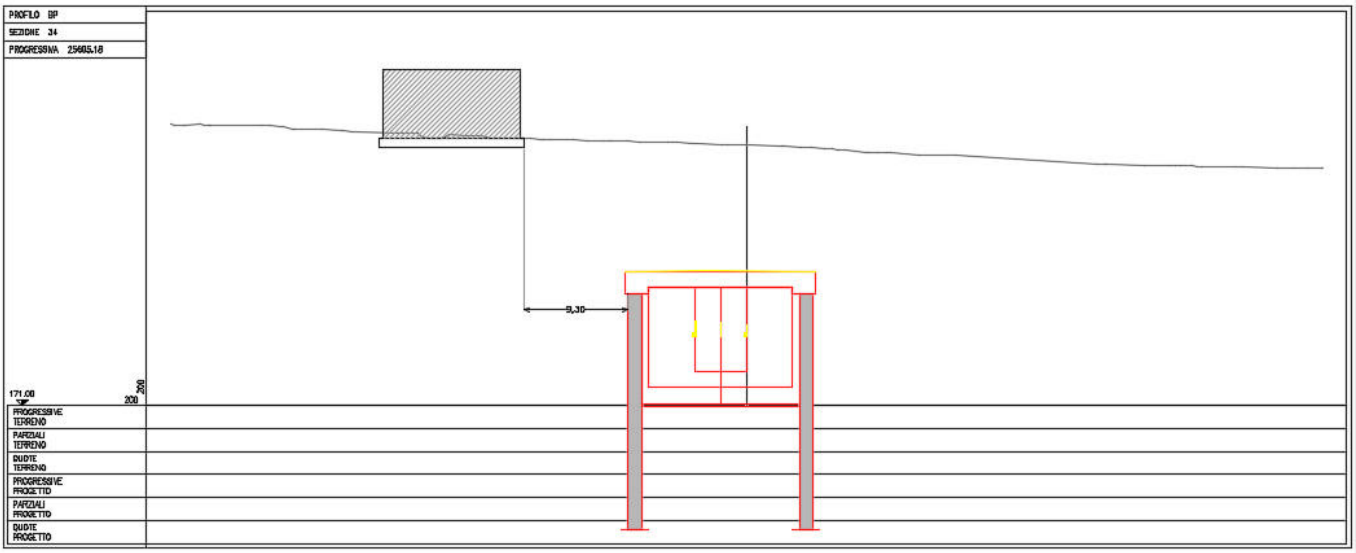

MODIFICHE STRUTTURALI

Variazioni dei carichi:

Modifiche alla struttura intelaiata: ☐ Eliminazione pilastri o travi ☐ Nessuna modifica

Corpi aggiuntivi: No

Modifiche ai setti murari: ☐ Eliminazione ☐ Nessuna modifica
☐ Apertura di varchi
☐ Allargamento di aperture

STATO DI CONSISTENZA DELLE STRUTTURE (RILIEVO DALL'ESTERNO)

Fessure: ☐ Lievi ☒ Assenti
☐ Importanti

Umidità: ☐ Fondazioni ☒ Assente
☐ Solai latero-cementizi
☐ Balconi

Corrosioni: ☐ Armature pilastri e travi ☒ Assenti
☐ Solai latero-cementizi
☐ Balconi

FONDAZIONI

Tipo di fondazione:

- ☐ Cordolo in muratura
- ☐ Pali o pozzi
- ☐ Platea di C.A.
- ☐ Plinti di c.a. isolati

Terreni di fondazione:

- ☐ Calcareniti
- ☒ Sabbie
- ☐ Argille
- ☐ Riporto
- ☐ Ghiaie/sabbie
- ☐ Limi/argille

Quota di imposta: + 0,00 m dal p.c.

Livello di falda: (non noto)

Cavità sotterranee: (non noto)

NOTE:

DOCUMENTAZIONE FOTOGRAFICA

Figura 85 Foto esterno fabbricato

Figura 86 Foto esterno fabbricato

SCHEDE CENSIMENTO EDIFICI E STRUTTURE INTERFERENTI CON L'OPERA

EDIFICIO N° A38	
Ubicazione	Contrada Serralonga, snc
Destinazione d'uso	Residenziale – Civile Abitazione
Periodo di costruzione	Anni '90 circa
Tipologia strutturale	Cemento armato Solai Latero Cemento
Dimensioni in pianta B x L	10,50 x 11,00
Num. piani fuori terra	3
Altezza fuori terra	8,50 metri
Piani interrati	Nessuno
Tipologia fondazioni	Si ipotizza trave rovescia in c.a.
Delimitato da:	Corte Privata

Note:

Durante il sopralluogo non è stato concesso l'ingresso al fabbricato dai proprietari.

Stralcio planimetrico

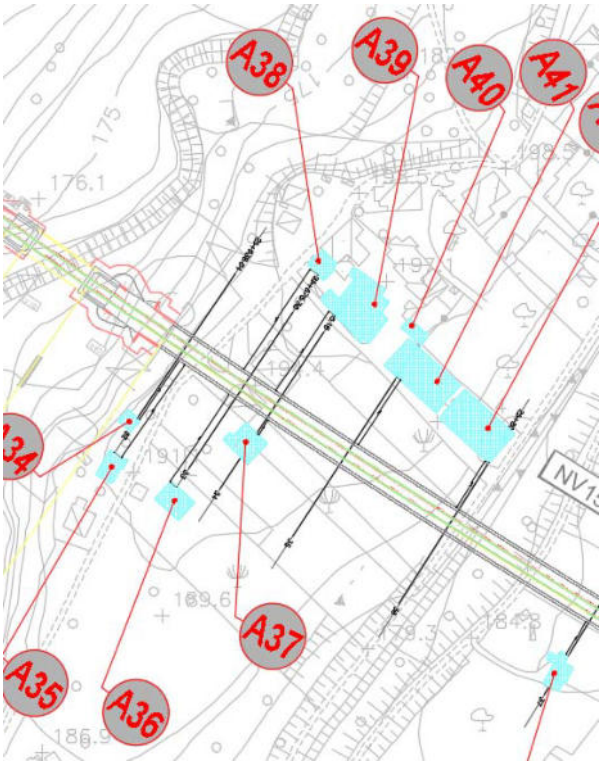

Stralcio Sezione

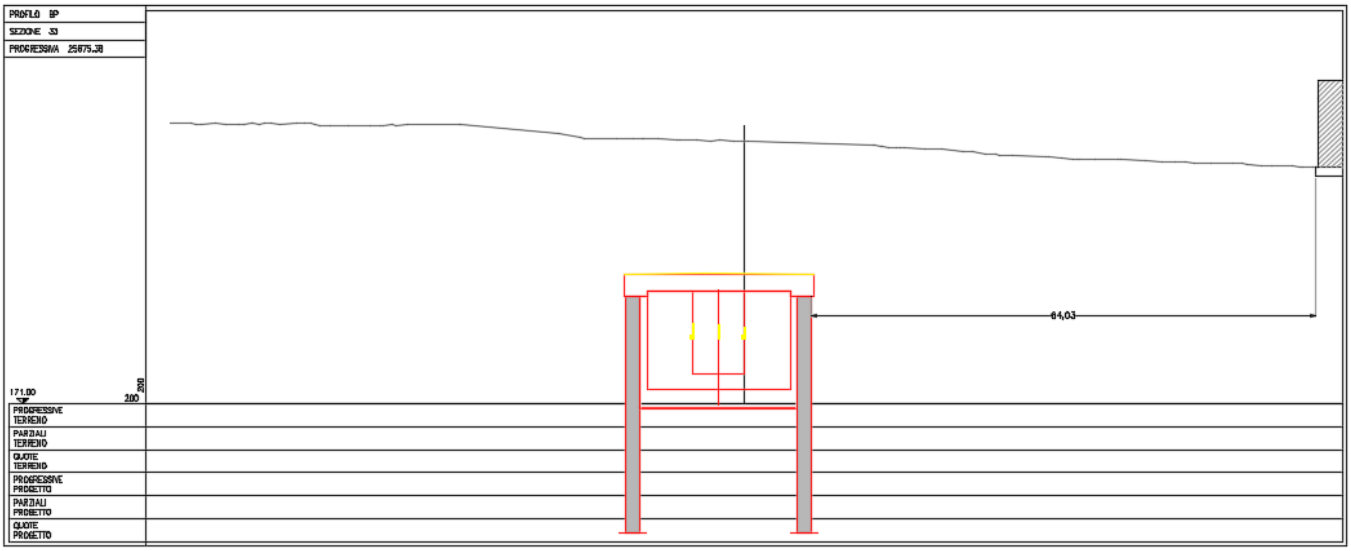

MODIFICHE STRUTTURALI

Variazioni dei carichi:

Modifiche alla struttura intelaiata: ☐ Eliminazione pilastri o travi ☐ Nessuna modifica

Corpi aggiuntivi: No

Modifiche ai setti murari: ☐ Eliminazione ☐ Nessuna modifica
☐ Apertura di varchi
☐ Allargamento di aperture

STATO DI CONSISTENZA DELLE STRUTTURE (RILIEVO DALL'ESTERNO)

Fessure: ☐ Lievi ☒ Assenti
☐ Importanti

Umidità: ☐ Fondazioni ☒ Assente
☐ Solai latero-cementizi
☐ Balconi

Corrosioni: ☐ Armature pilastri e travi ☒ Assenti
☐ Solai latero-cementizi
☐ Balconi

FONDAZIONI

Tipo di fondazione:

- ☐ Cordolo in muratura
- ☐ Pali o pozzi
- ☐ Platea di C.A.
- ☐ Plinti di c.a. isolati

Terreni di fondazione:

- ☐ Calcareniti
- ☒ Sabbie
- ☐ Argille
- ☐ Riporto
- ☐ Ghiaie/sabbie
- ☐ Limi/argille

Quota di imposta: + 0,00 m dal p.c.

Livello di falda: (non noto)

Cavità sotterranee: (non noto)

NOTE:

DOCUMENTAZIONE FOTOGRAFICA

Figura 87 Foto esterno fabbricato

Figura 88 Foto esterno fabbricato

SCHEDE CENSIMENTO EDIFICI E STRUTTURE INTERFERENTI CON L'OPERA

EDIFICIO N° A39	
Ubicazione	Contrada Serralonga, snc
Destinazione d'uso	Tettoia Ricovero Mezzi
Periodo di costruzione	Anni '90 circa
Tipologia strutturale	Blocchi cls Copertura in lamiera e travi di acciaio
Dimensioni in pianta B x L	6,00 x 12,00
Num. piani fuori terra	1
Altezza fuori terra	4,00 metri
Piani interrati	Nessuno
Tipologia fondazioni	Si ipotizza plinti in c.a.
Delimitato da:	Corte Privata

Note:

Stralcio planimetrico

Stralcio Sezione

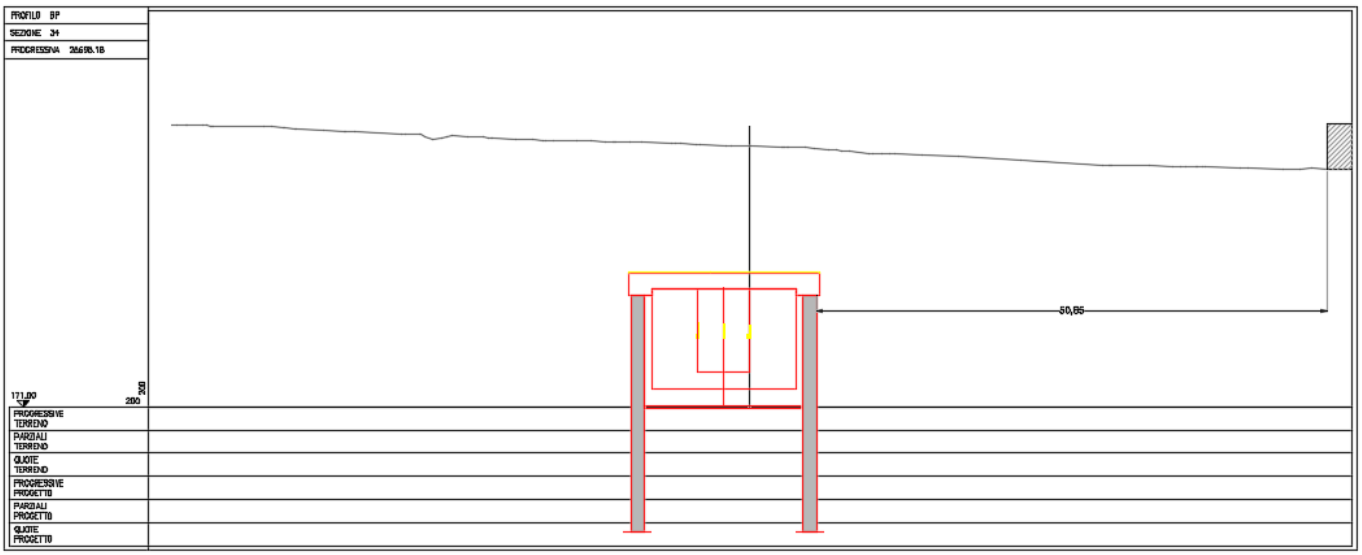

MODIFICHE STRUTTURALI

Variazioni dei carichi:

Modifiche alla struttura intelaiata: ☐ Eliminazione pilastri o travi ☐ Nessuna modifica

Corpi aggiuntivi: No

Modifiche ai setti murari: ☐ Eliminazione ☐ Nessuna modifica
☐ Apertura di varchi
☐ Allargamento di aperture

STATO DI CONSISTENZA DELLE STRUTTURE (RILIEVO DALL'ESTERNO)

Fessure: ☐ Lievi ☒ Assenti
☐ Importanti

Umidità: ☐ Fondazioni ☒ Assente
☐ Solai latero-cementizi
☐ Balconi

Corrosioni: ☐ Armature pilastri e travi ☒ Assenti
☐ Solai latero-cementizi
☐ Balconi

FONDAZIONI

Tipo di fondazione:

- ☐ Cordolo in muratura
- ☐ Pali o pozzi
- ☐ Platea di C.A.
- ☐ Plinti di c.a. isolati

Terreni di fondazione:

- ☐ Calcareniti
- ☒ Sabbie
- ☐ Argille
- ☐ Riporto
- ☐ Ghiaie/sabbie
- ☐ Limi/argille

Quota di imposta: + 0,00 m dal p.c.

Livello di falda: (non noto)

Cavità sotterranee: (non noto)

NOTE:

DOCUMENTAZIONE FOTOGRAFICA

Figura 89 Foto esterno Ricovero Mezzi

SCHEDE CENSIMENTO EDIFICI E STRUTTURE INTERFERENTI CON L'OPERA

EDIFICIO N° A40	
Ubicazione	Contrada Serralonga
Destinazione d'uso	Deposito Animali
Periodo di costruzione	Anni '90 circa
Tipologia strutturale	Blocchi cls Solai Latero Cemento
Dimensioni in pianta B x L	7,00 x 15,00
Num. piani fuori terra	1
Altezza fuori terra	2,00 metri
Piani interrati	1 (- 2,00 metri)
Tipologia fondazioni	Si ipotizza trave in c.a.
Delimitato da:	Corte Privata

Note:

Durante il sopralluogo non è stato concesso l'ingresso al fabbricato dai proprietari.

Stralcio planimetrico

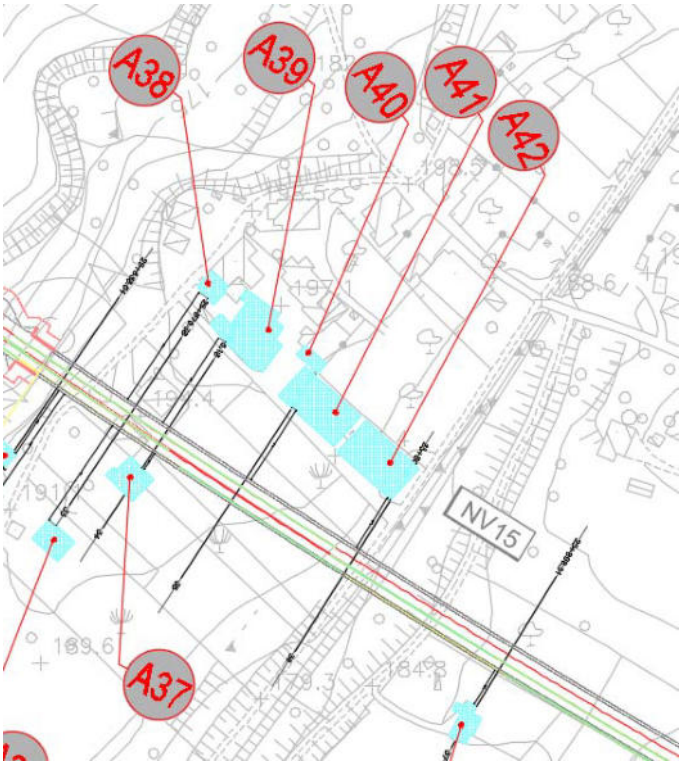

Stralcio Sezione

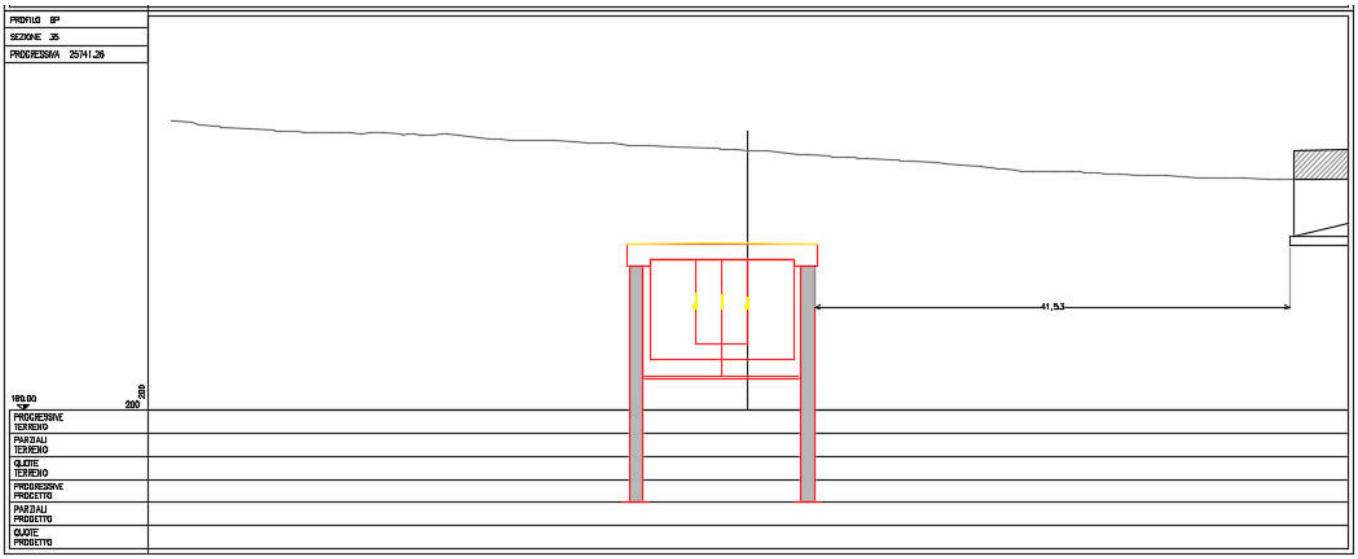

MODIFICHE STRUTTURALI

Variazioni dei carichi:

Modifiche alla struttura intelaiata: ☐ Eliminazione pilastri o travi ☐ Nessuna modifica

Corpi aggiuntivi: No

Modifiche ai setti murari: ☐ Eliminazione ☐ Nessuna modifica
☐ Apertura di varchi
☐ Allargamento di aperture

STATO DI CONSISTENZA DELLE STRUTTURE (RILIEVO DALL'ESTERNO)

Fessure: ☐ Lievi ☒ Assenti
☐ Importanti

Umidità: ☐ Fondazioni ☒ Assente
☐ Solai latero-cementizi
☐ Balconi

Corrosioni: ☐ Armature pilastri e travi ☒ Assenti
☐ Solai latero-cementizi
☐ Balconi

FONDAZIONI

Tipo di fondazione:

- ☐ Cordolo in muratura
- ☐ Pali o pozzi
- ☐ Platea di C.A.
- ☐ Plinti di c.a. isolati

Terreni di fondazione:

- ☐ Calcareniti
- ☒ Sabbie
- ☐ Argille
- ☐ Riporto
- ☐ Ghiaie/sabbie
- ☐ Limi/argille

Quota di imposta: + 0,00 m dal p.c.

Livello di falda: (non noto)

Cavità sotterranee: (non noto)

NOTE:

DOCUMENTAZIONE FOTOGRAFICA

Figura 90 Foto esterno fabbricato

Figura 91 Foto esterno fabbricato

Figura 92 Foto esterno fabbricato

SCHEDE CENSIMENTO EDIFICI E STRUTTURE INTERFERENTI CON L'OPERA

EDIFICIO N° A41

Ubicazione	Contrada Serralonga
Destinazione d'uso	Ricovero Animali
Periodo di costruzione	Anni '90 circa
Tipologia strutturale	Blocchi cls Solai Latero Cemento
Dimensioni in pianta B x L	20,00 x 38,00
Num. piani fuori terra	1
Altezza fuori terra	2,50 metri
Piani interrati	1 (- 5,00 metri)
Tipologia fondazioni	Si ipotizza trave in c.a.
Delimitato da:	Corte Privata

Note:

Adiacente a stradina privata in pendenza (vedi foto)

Durante il sopralluogo non è stato concesso l'ingresso al fabbricato dai proprietari.

Stralcio planimetrico

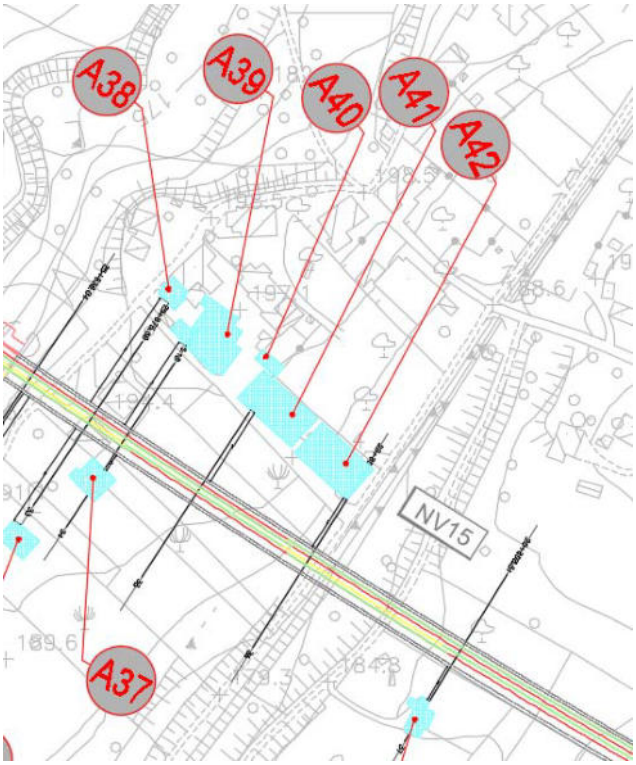

Stralcio Sezione

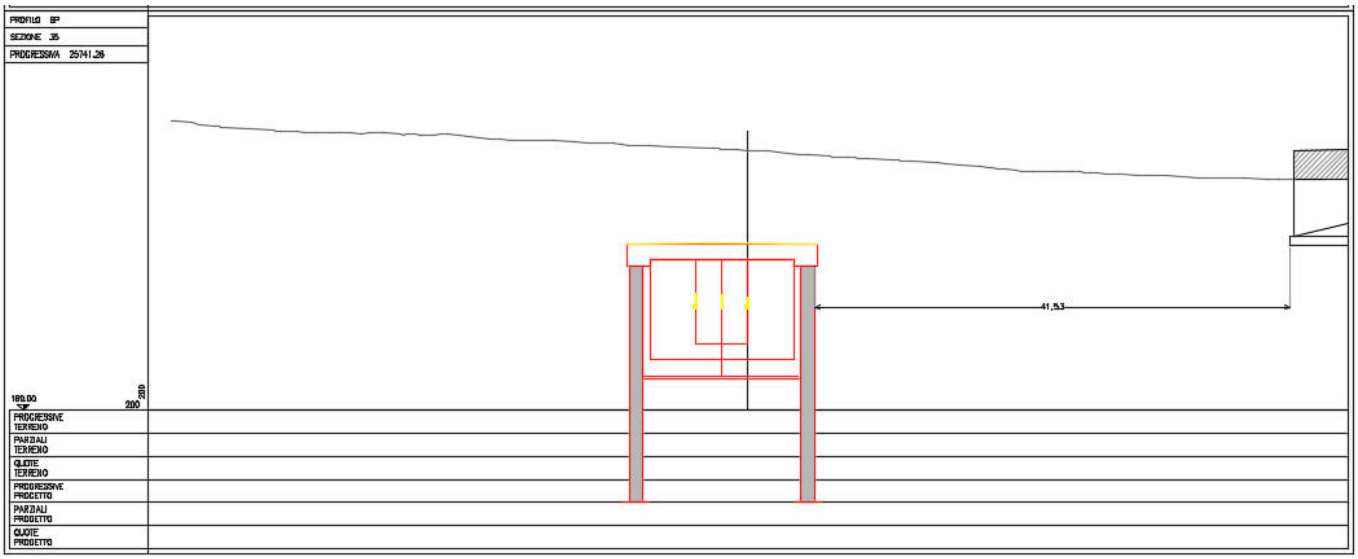

MODIFICHE STRUTTURALI

Variazioni dei carichi:

Modifiche alla struttura intelaiata: ☐ Eliminazione pilastri o travi ☐ Nessuna modifica

Corpi aggiuntivi: No

Modifiche ai setti murari: ☐ Eliminazione ☐ Nessuna modifica
☐ Apertura di varchi
☐ Allargamento di aperture

STATO DI CONSISTENZA DELLE STRUTTURE (RILIEVO DALL'ESTERNO)

Fessure: ☐ Lievi ☒ Assenti
☐ Importanti

Umidità: ☐ Fondazioni ☒ Assente
☐ Solai latero-cementizi
☐ Balconi

Corrosioni: ☐ Armature pilastri e travi ☒ Assenti
☐ Solai latero-cementizi
☐ Balconi

FONDAZIONI

Tipo di fondazione:	☐ Cordolo in muratura	☐ Pali o pozzi
	☐ Platea di C.A.	☐ Plinti di c.a. isolati
Terreni di fondazione:	☐ Calcareniti	☒ Sabbie
	☐ Argille	☐ Riporto
	☐ Ghiaie/sabbie	☐ Limi/argille
Quota di imposta:	+ 0,00 m dal p.c.	
Livello di falda:	(non noto)	
Cavità sotterranee:	(non noto)	

NOTE:

DOCUMENTAZIONE FOTOGRAFICA

Figura 93 Foto esterno fabbricato

Figura 94 Foto esterno fabbricato

Figura 95 Foto esterno fabbricato

SCHEDE CENSIMENTO EDIFICI E STRUTTURE INTERFERENTI CON L'OPERA

EDIFICIO N° A42	
Ubicazione	Contrada Serralonga
Destinazione d'uso	Ricovero Animali
Periodo di costruzione	Anni '90 circa
Tipologia strutturale	Acciaio + Copertura in Lamiera
Dimensioni in pianta B x L	15,00 x 20,00
Num. piani fuori terra	1
Altezza fuori terra	8,00 metri
Piani interrati	Nessuno
Tipologia fondazioni	Si ipotizza trave in c.a.
Delimitato da:	Corte Privata

Note:

Adiacente a stradina privata in pendenza (vedi foto)

Durante il sopralluogo non è stato concesso l'ingresso al fabbricato dai proprietari.

Stralcio planimetrico

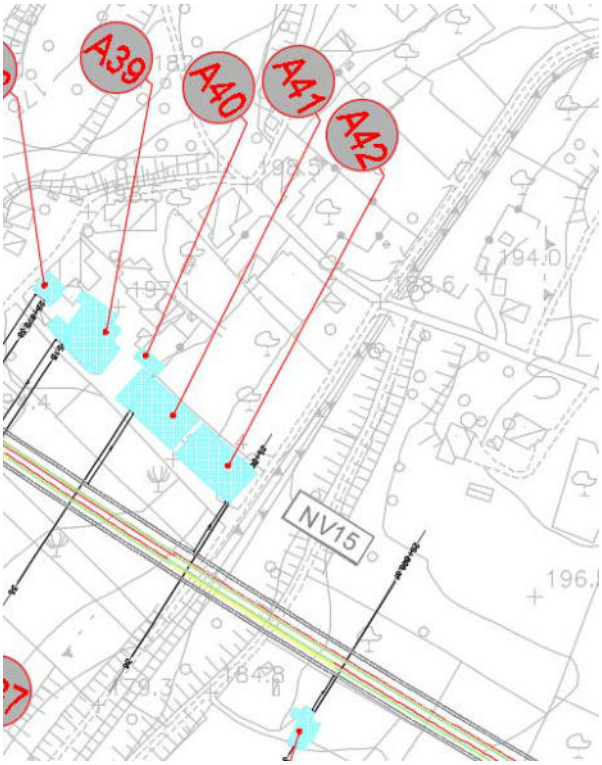

Stralcio Sezione

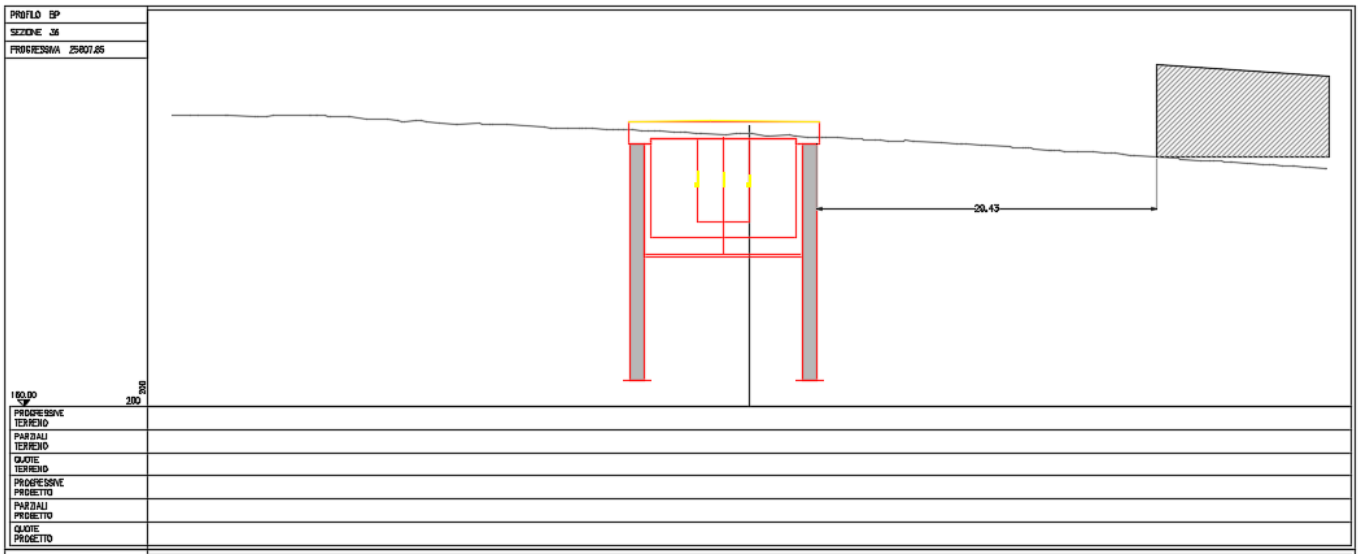

MODIFICHE STRUTTURALI

Variazioni dei carichi:

Modifiche alla struttura intelaiata: ☐ Eliminazione pilastri o travi ☐ Nessuna modifica

Corpi aggiuntivi: No

Modifiche ai setti murari: ☐ Eliminazione ☐ Nessuna modifica
☐ Apertura di varchi
☐ Allargamento di aperture

STATO DI CONSISTENZA DELLE STRUTTURE (RILIEVO DALL'ESTERNO)

Fessure: ☐ Lievi ☒ Assenti
☐ Importanti

Umidità: ☐ Fondazioni ☒ Assente
☐ Solai latero-cementizi
☐ Balconi

Corrosioni: ☐ Armature pilastri e travi ☒ Assenti
☐ Solai latero-cementizi
☐ Balconi

FONDAZIONI

Tipo di fondazione:

- ☐ Cordolo in muratura
- ☐ Pali o pozzi
- ☐ Platea di C.A.
- ☐ Plinti di c.a. isolati

Terreni di fondazione:

- ☐ Calcareniti
- ☒ Sabbie
- ☐ Argille
- ☐ Riporto
- ☐ Ghiaie/sabbie
- ☐ Limi/argille

Quota di imposta: + 0,00 m dal p.c.

Livello di falda: (non noto)

Cavità sotterranee: (non noto)

NOTE:

DOCUMENTAZIONE FOTOGRAFICA

Figura 96 Foto esterno fabbricato

Figura 97 Foto esterno fabbricato

SCHEDE CENSIMENTO EDIFICI E STRUTTURE INTERFERENTI CON L'OPERA

EDIFICIO N° A43

Ubicazione	Contrada Serralonga, snc
Destinazione d'uso	Residenziale – Civile Abitazione
Periodo di costruzione	Ante 1967
Tipologia strutturale	Struttura Portante
Dimensioni in pianta B x L	19,00 x 6,00
Num. piani fuori terra	2
Altezza fuori terra	6,00 metri
Piani interrati	Nessuna
Tipologia fondazioni	Si ipotizza trave
Delimitato da:	Corte Privata

Note:

Casolare di remota costruzione abbandonato.

Stralcio planimetrico

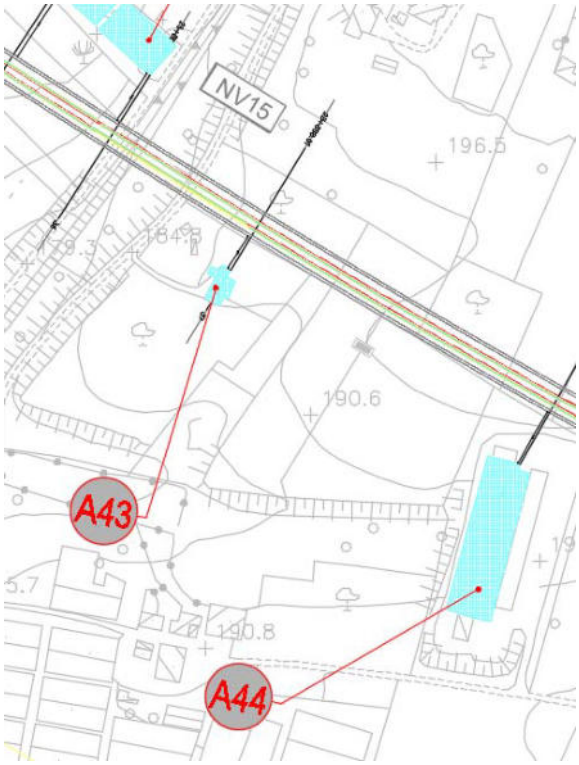

Stralcio Sezione

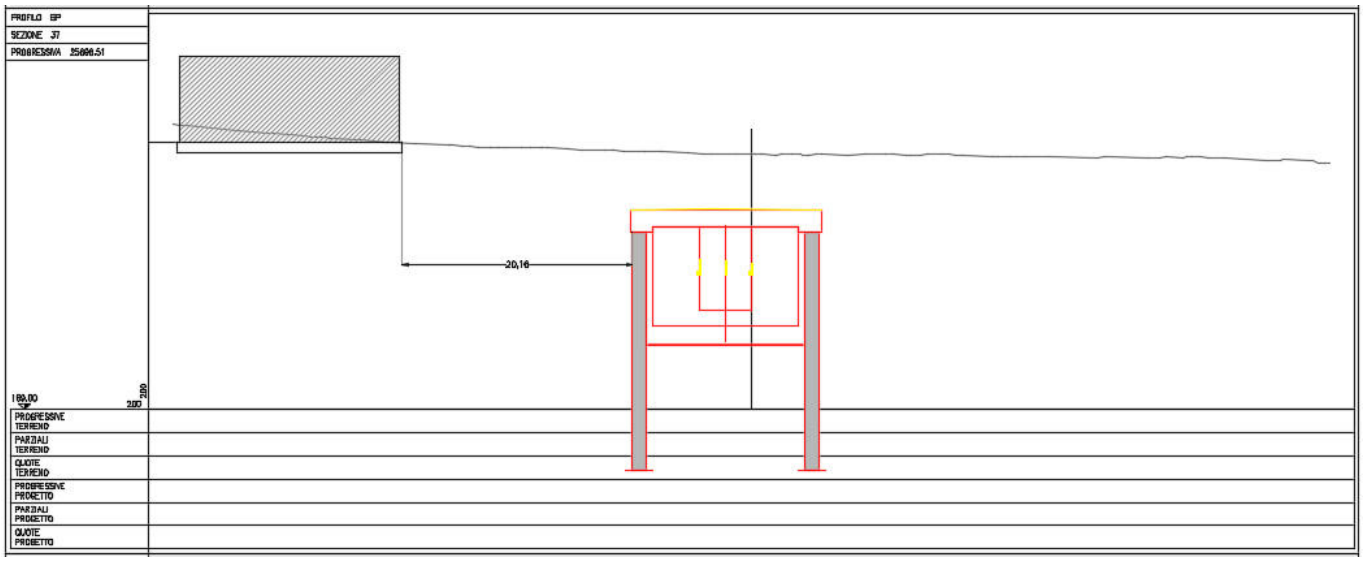

MODIFICHE STRUTTURALI

Variazioni dei carichi:

Modifiche alla struttura intelaiata: ☐ Eliminazione pilastri o travi ☐ Nessuna modifica

Corpi aggiuntivi: No

Modifiche ai setti murari: ☐ Eliminazione ☐ Nessuna modifica
☐ Apertura di varchi
☐ Allargamento di aperture

STATO DI CONSISTENZA DELLE STRUTTURE (RILIEVO DALL'ESTERNO)

Fessure: ☐ Lievi ☐ Assenti
☒ Importanti

Umidità: ☐ Fondazioni ☐ Assente
☐ Solai latero-cementizi
☐ Balconi

Corrosioni: ☐ Armature pilastri e travi ☐ Assenti
☒ Solai latero-cementizi
☒ Balconi

FONDAZIONI

Tipo di fondazione:	☐ Cordolo in muratura	☐ Pali o pozzi
	☐ Platea di C.A.	☐ Plinti di c.a. isolati
Terreni di fondazione:	☐ Calcareniti	☒ Sabbie
	☐ Argille	☐ Riporto
	☐ Ghiaie/sabbie	☐ Limi/argille
Quota di imposta:	+ 0,00 m dal p.c.	
Livello di falda:	(non noto)	
Cavità sotterranee:	(non noto)	

NOTE:

DOCUMENTAZIONE FOTOGRAFICA

Figura 98 Foto esterno fabbricato

Figura 99 Foto esterno fabbricato

SCHEDE CENSIMENTO EDIFICI E STRUTTURE INTERFERENTI CON L'OPERA

EDIFICIO N° A44	
Ubicazione	SP36 b
Destinazione d'uso	Ricovero Animali
Periodo di costruzione	
Tipologia strutturale	Acciaio + Copertura in Lamiera
Dimensioni in pianta B x L	23,00 x 84,00
Num. piani fuori terra	1
Altezza fuori terra	8,00 metri
Piani interrati	Nessuno
Tipologia fondazioni	Si ipotizza trave continua in c.a.
Delimitato da:	Corte Privata

Note:

Stralcio planimetrico

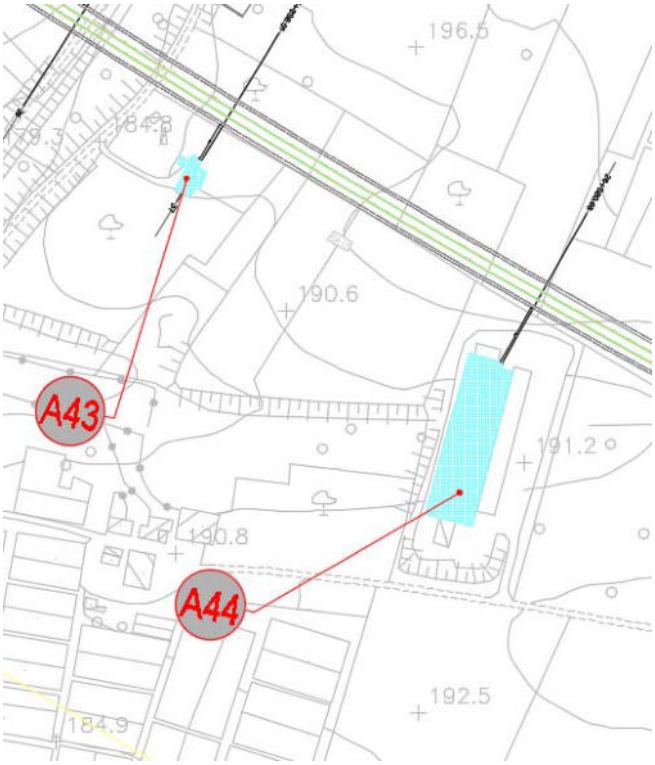

Stralcio Sezione

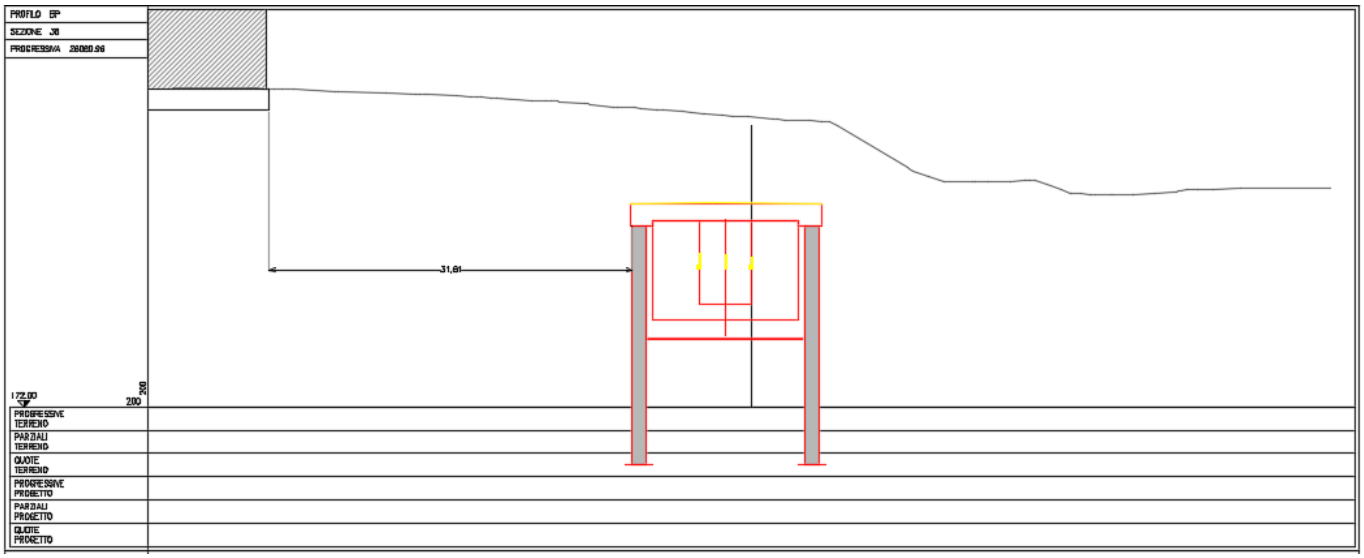

MODIFICHE STRUTTURALI

Variazioni dei carichi:

Modifiche alla struttura intelaiata: ☐ Eliminazione pilastri o travi ☐ Nessuna modifica

Corpi aggiuntivi: No

Modifiche ai setti murari: ☐ Eliminazione ☐ Nessuna modifica
☐ Apertura di varchi
☐ Allargamento di aperture

STATO DI CONSISTENZA DELLE STRUTTURE (RILIEVO DALL'ESTERNO)

Fessure: ☐ Lievi ☒ Assenti
☐ Importanti

Umidità: ☐ Fondazioni ☒ Assente
☐ Solai latero-cementizi
☐ Balconi

Corrosioni: ☐ Armature pilastri e travi ☒ Assenti
☐ Solai latero-cementizi
☐ Balconi

FONDAZIONI

Tipo di fondazione:	☐ Cordolo in muratura	☐ Pali o pozzi
	☐ Platea di C.A.	☐ Plinti di c.a. isolati
Terreni di fondazione:	☐ Calcareniti	☒ Sabbie
	☐ Argille	☐ Riporto
	☐ Ghiaie/sabbie	☐ Limi/argille
Quota di imposta:	+ 0,00 m dal p.c.	
Livello di falda:	(non noto)	
Cavità sotterranee:	(non noto)	

NOTE:

DOCUMENTAZIONE FOTOGRAFICA

Figura 100 Foto esterno fabbricato

Figura 101 Foto esterno fabbricato

SCHEDE CENSIMENTO EDIFICI E STRUTTURE INTERFERENTI CON L'OPERA

EDIFICIO N° A45	
Ubicazione	SP36 b
Destinazione d'uso	Residenziale – Civile Abitazione
Periodo di costruzione	Ante 1967
Tipologia strutturale	Struttura Portante (Piatrame)
Dimensioni in pianta B x L	17,00 x 7,50
Num. piani fuori terra	3
Altezza fuori terra	8,00 metri
Piani interrati	Nessuno
Tipologia fondazioni	Si ipotizza trave continua
Delimitato da:	Corte Privata

Note:

Casolare di remota costruzione abbandonato.

Stralcio planimetrico

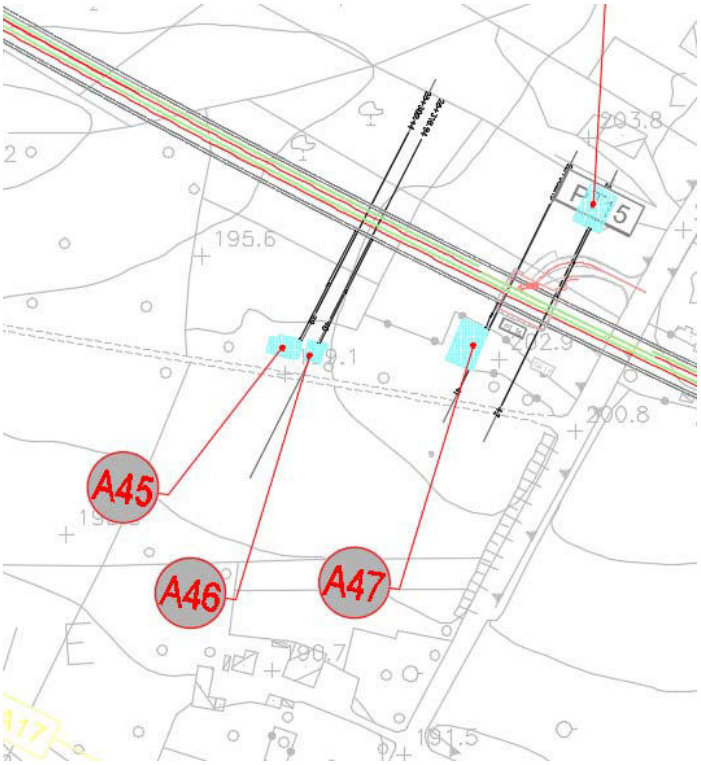

Stralcio Sezione

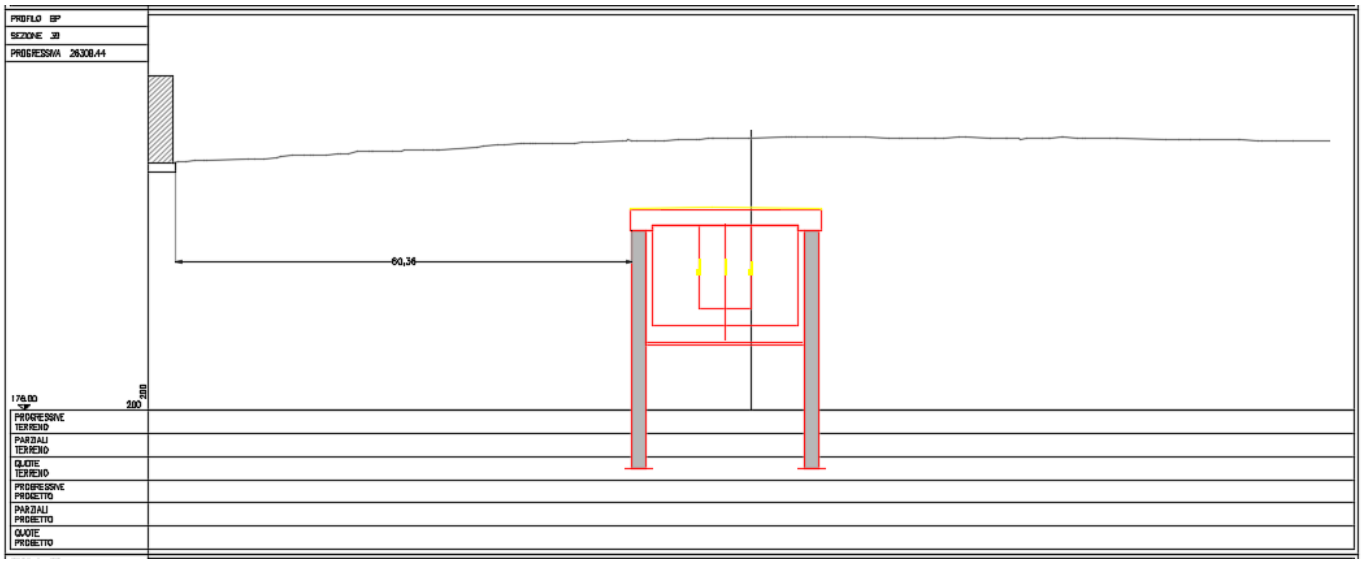

MODIFICHE STRUTTURALI

Variazioni dei carichi:

Modifiche alla struttura intelaiata:
☐ Eliminazione pilastri o travi
☐ Nessuna modifica

Corpi aggiuntivi: No

Modifiche ai setti murari:
☐ Eliminazione
☐ Apertura di varchi
☐ Allargamento di aperture
☐ Nessuna modifica

STATO DI CONSISTENZA DELLE STRUTTURE (RILIEVO DALL'ESTERNO)

Fessure:
☐ Lievi
☒ Importanti
☐ Assenti

Umidità:
☐ Fondazioni
☐ Solai latero-cementizi
☐ Balconi
☐ Assente

Corrosioni:
☐ Armature pilastri e travi
☒ Solai latero-cementizi
☒ Balconi
☐ Assenti

FONDAZIONI

Tipo di fondazione:

- ☐ Cordolo in muratura
- ☐ Pali o pozzi
- ☐ Platea di C.A.
- ☐ Plinti di c.a. isolati

Terreni di fondazione:

- ☐ Calcareniti
- ☐ Sabbie
- ☐ Argille
- ☐ Riporto
- ☐ Ghiaie/sabbie
- ☒ Limi/argille

Quota di imposta: + 0,00 m dal p.c.

Livello di falda: (non noto)

Cavità sotterranee: (non noto)

NOTE:

DOCUMENTAZIONE FOTOGRAFICA

Figura 102 Foto esterno fabbricato

Figura 103 Foto esterno fabbricato

Figura 104 Foto esterno fabbricato

SCHEDE CENSIMENTO EDIFICI E STRUTTURE INTERFERENTI CON L'OPERA

EDIFICIO N° A46	
Ubicazione	SP36 b
Destinazione d'uso	Ricovero Animali
Periodo di costruzione	Ante 1967
Tipologia strutturale	Struttura Portante (Piatrame/Blocchi cls)
Dimensioni in pianta B x L	7,00 x 10,00
Num. piani fuori terra	1
Altezza fuori terra	5,50 metri
Piani interrati	Nessuna
Tipologia fondazioni	Si ipotizza cordolo
Delimitato da:	Corte Privata

Note:

Ricovero Animali di remota costruzione abbandonato.

Stralcio planimetrico

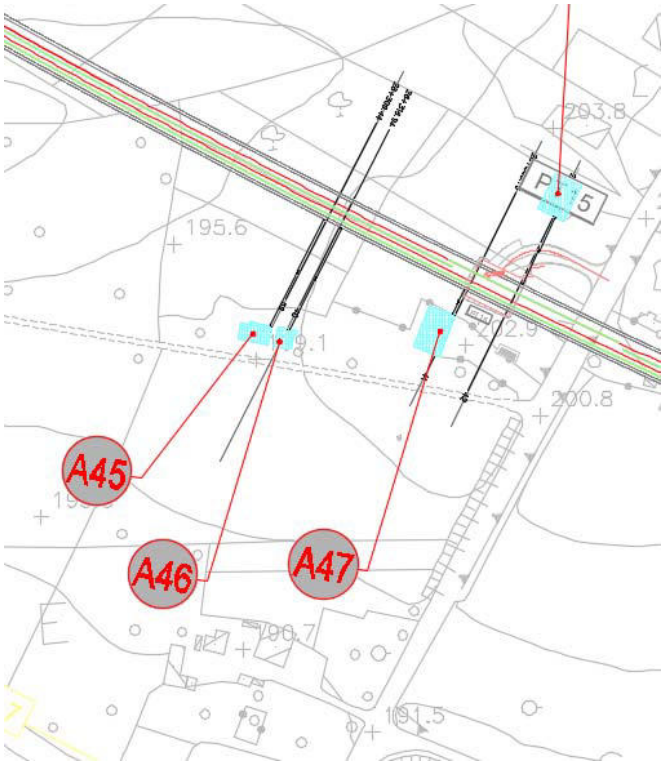

Stralcio Sezione

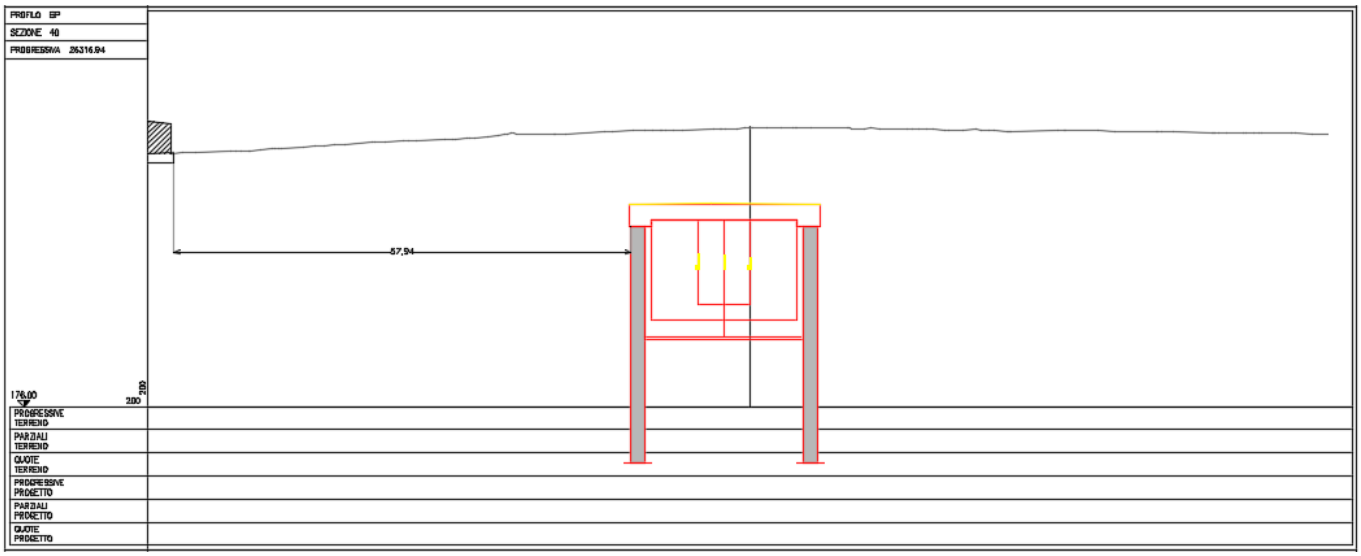

MODIFICHE STRUTTURALI

Variazioni dei carichi:

Modifiche alla struttura intelaiata: ☐ Eliminazione pilastri o travi ☐ Nessuna modifica

Corpi aggiuntivi: No

Modifiche ai setti murari: ☐ Eliminazione ☐ Nessuna modifica
☐ Apertura di varchi
☐ Allargamento di aperture

STATO DI CONSISTENZA DELLE STRUTTURE (RILIEVO DALL'ESTERNO)

Fessure: ☐ Lievi ☐ Assenti
☒ Importanti

Umidità: ☐ Fondazioni ☐ Assente
☐ Solai latero-cementizi
☐ Balconi

Corrosioni: ☐ Armature pilastri e travi ☐ Assenti
☒ Solai latero-cementizi
☒ Balconi

FONDAZIONI

Tipo di fondazione:	☐ Cordolo in muratura	☐ Pali o pozzi
	☐ Platea di C.A.	☐ Plinti di c.a. isolati
Terreni di fondazione:	☐ Calcareniti	☐ Sabbie
	☐ Argille	☐ Riporto
	☐ Ghiaie/sabbie	☒ Limi/argille
Quota di imposta:	+ 0,00 m dal p.c.	
Livello di falda:	(non noto)	
Cavità sotterranee:	(non noto)	

NOTE:

DOCUMENTAZIONE FOTOGRAFICA

Figura 105 Foto esterno fabbricato

Figura 106 Foto esterno fabbricato

SCHEDE CENSIMENTO EDIFICI E STRUTTURE INTERFERENTI CON L'OPERA

EDIFICIO N° A47	
Ubicazione	SP36 b
Destinazione d'uso	Residenziale – Civile Abitazione
Periodo di costruzione	2000
Tipologia strutturale	Cemento armato Solai Latero Cemento
Dimensioni in pianta B x L	22,50 x 15,00
Num. piani fuori terra	3
Altezza fuori terra	9,0 metri
Piani interrati	1 (- 3,00)
Tipologia fondazioni	Si ipotizza trave rovescia in c.a.
Delimitato da:	Corte Privata

Note:

Accesso negato dal proprietario.

Stralcio planimetrico

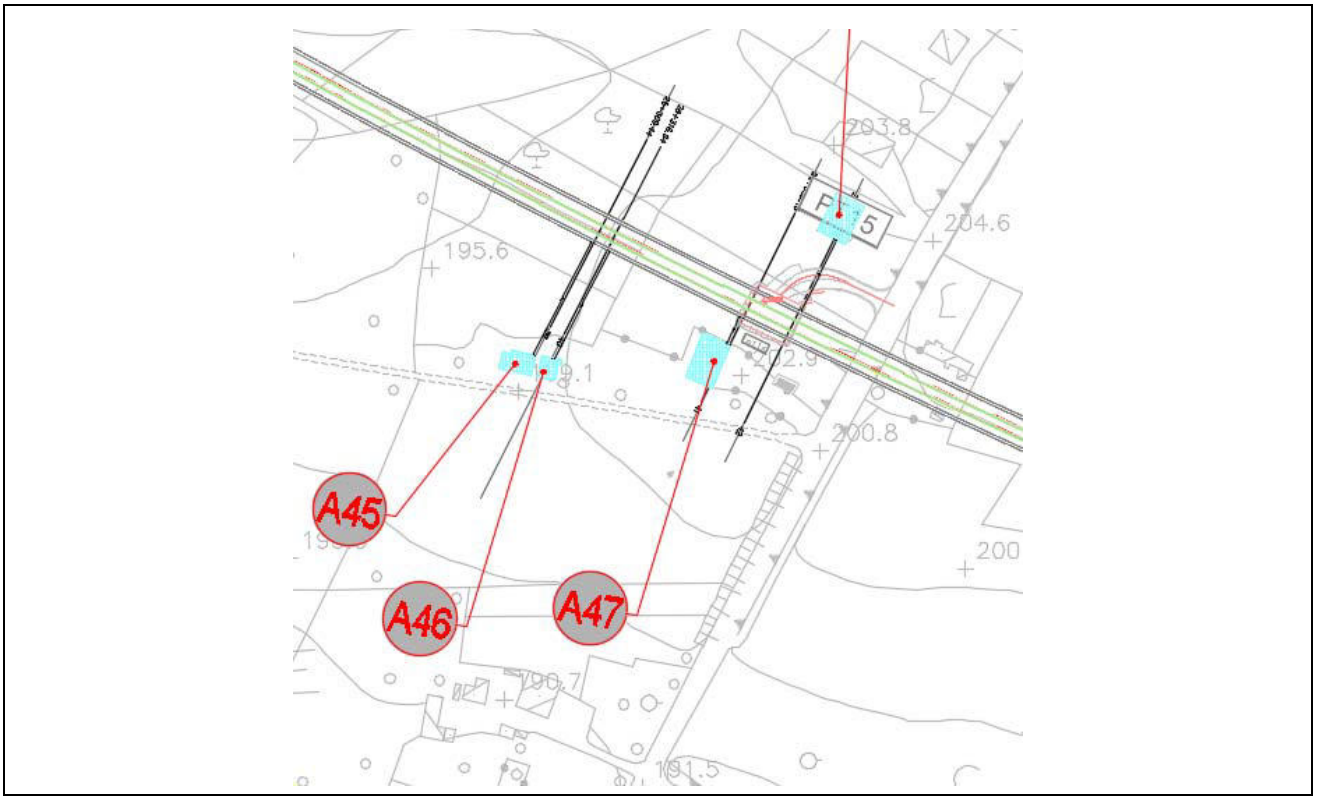

Stralcio Sezione

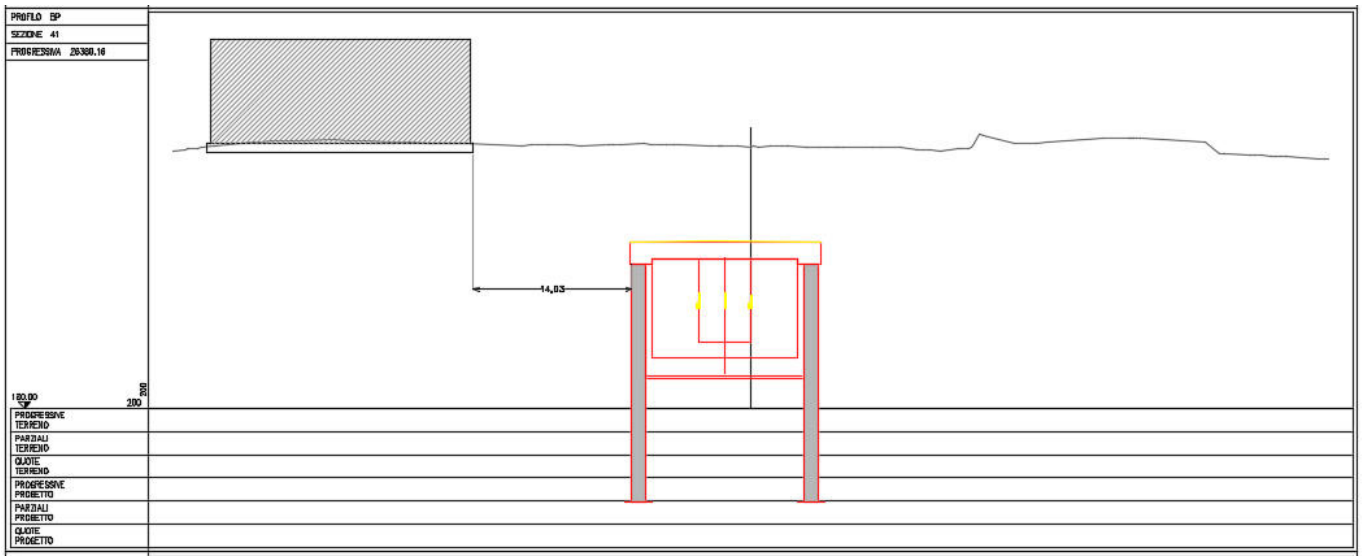

MODIFICHE STRUTTURALI

Variazioni dei carichi:

Modifiche alla struttura intelaiata: ☐ Eliminazione pilastri o travi ☐ Nessuna modifica

Corpi aggiuntivi: No

Modifiche ai setti murari: ☐ Eliminazione ☐ Nessuna modifica
☐ Apertura di varchi
☐ Allargamento di aperture

STATO DI CONSISTENZA DELLE STRUTTURE (RILIEVO DALL'ESTERNO)

Fessure: ☐ Lievi ☒ Assenti
☐ Importanti

Umidità: ☐ Fondazioni ☒ Assente
☐ Solai latero-cementizi
☐ Balconi

Corrosioni: ☐ Armature pilastri e travi ☒ Assenti
☐ Solai latero-cementizi
☐ Balconi

FONDAZIONI

Tipo di fondazione:	☐ Cordolo in muratura	☐ Pali o pozzi
	☒ Platea di C.A.	☐ Plinti di c.a. isolati
Terreni di fondazione:	☐ Calcareniti	☐ Sabbie
	☐ Argille	☐ Riporto
	☐ Ghiaie/sabbie	☒ Limi/argille
Quota di imposta:	+ 0,50 m dal p.c.	
Livello di falda:	(non noto)	
Cavità sotterranee:	(non noto)	

NOTE:

DOCUMENTAZIONE FOTOGRAFICA

Figura 107 Foto esterno fabbricato

Figura 108 Foto esterno fabbricato

SCHEDE CENSIMENTO EDIFICI E STRUTTURE INTERFERENTI CON L'OPERA

EDIFICIO N° A48

Ubicazione	SP36 b
Destinazione d'uso	Residenziale – Civile Abitazione
Periodo di costruzione	2000 – In corso di Costruzione
Tipologia strutturale	Cemento armato Solai Latero Cemento
Dimensioni in pianta B x L	18,00 x 13,00
Num. piani fuori terra	3
Altezza fuori terra	8,0 metri
Piani interrati	1 (- 3,00)
Tipologia fondazioni	Si ipotizza trave rovescia in c.a.
Delimitato da:	Corte Privata

Note:

Durante il sopralluogo si è potuto accedere all'interno della proprietà visionando da vicino il fabbricato.

Non essendo presente nessuno della proprietà non è stato possibile accedere al suo interno.

Stralcio planimetrico

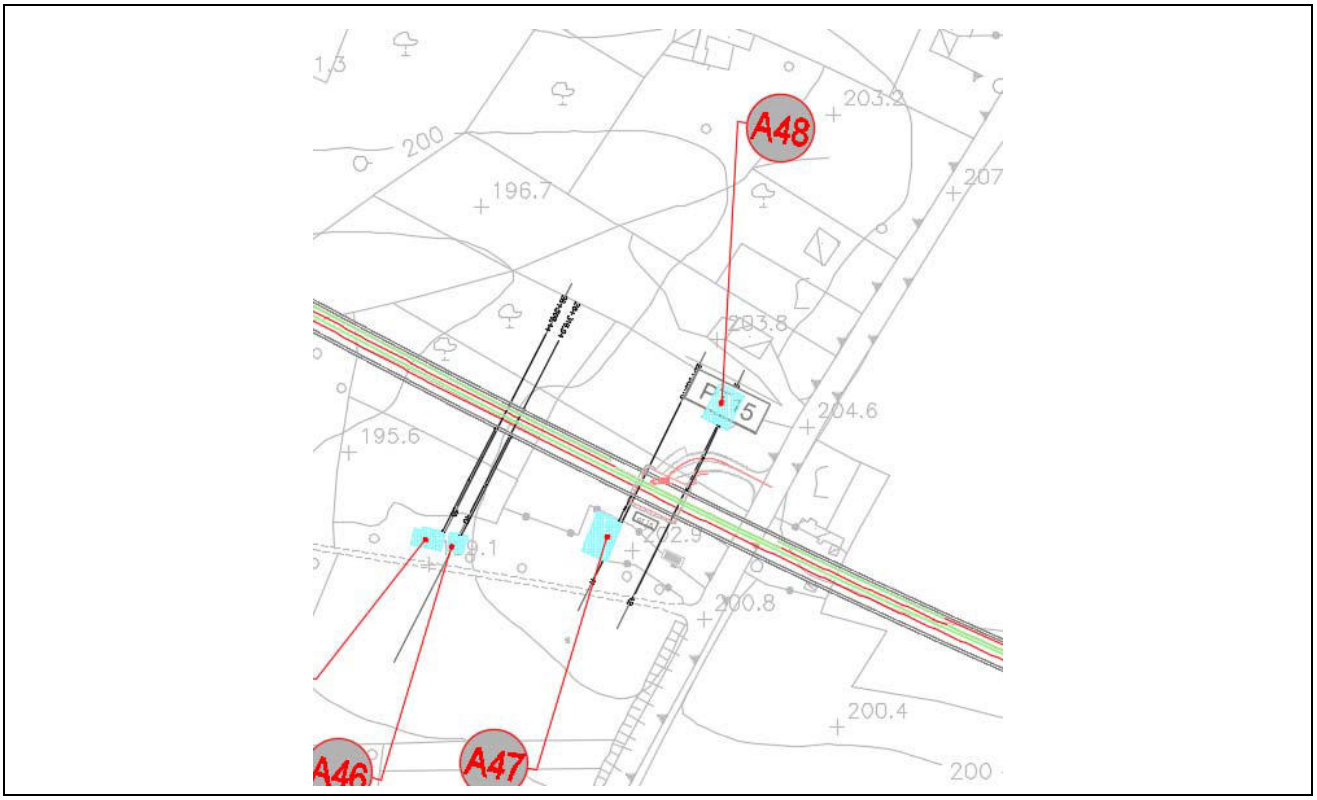

Stralcio Sezione

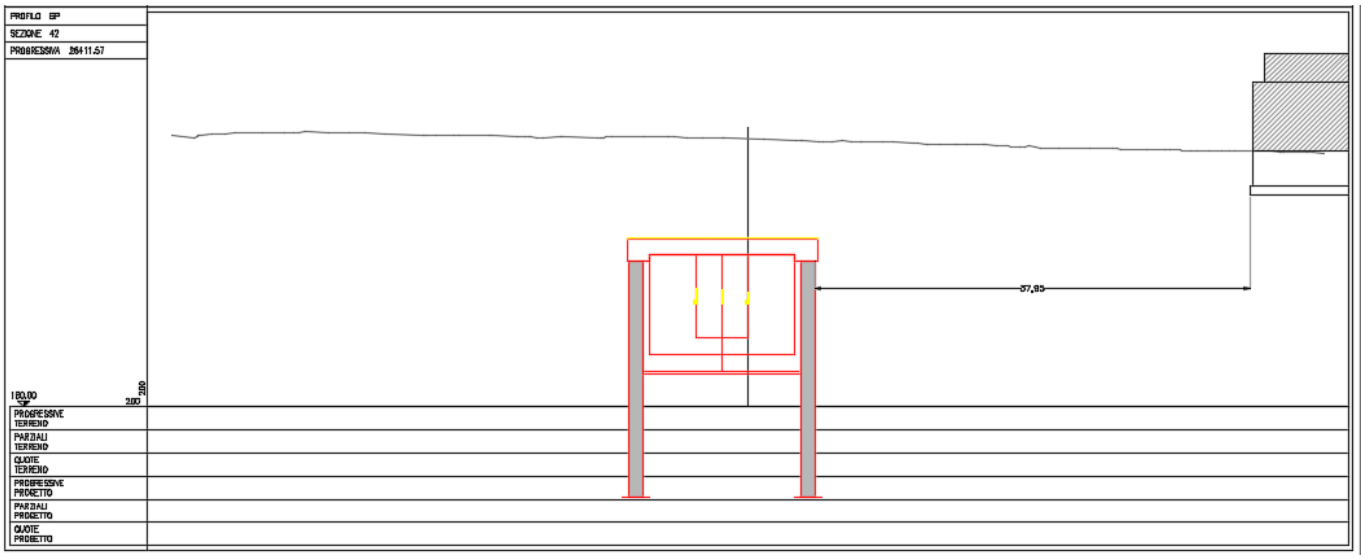

MODIFICHE STRUTTURALI

Variazioni dei carichi:

Modifiche alla struttura intelaiata: ☐ Eliminazione pilastri o travi ☐ Nessuna modifica

Corpi aggiuntivi: No

Modifiche ai setti murari: ☐ Eliminazione ☐ Nessuna modifica
☐ Apertura di varchi
☐ Allargamento di aperture

STATO DI CONSISTENZA DELLE STRUTTURE (RILIEVO DALL'ESTERNO)

Fessure: ☐ Lievi ☒ Assenti
☐ Importanti

Umidità: ☐ Fondazioni ☒ Assente
☐ Solai latero-cementizi
☐ Balconi

Corrosioni: ☐ Armature pilastri e travi ☒ Assenti
☐ Solai latero-cementizi
☐ Balconi

FONDAZIONI

Tipo di fondazione:

- ☐ Cordolo in muratura
- ☐ Pali o pozzi
- ☒ Platea di C.A.
- ☐ Plinti di c.a. isolati

Terreni di fondazione:

- ☐ Calcareniti
- ☐ Sabbie
- ☐ Argille
- ☐ Riporto
- ☐ Ghiaie/sabbie
- ☒ Limi/argille

Quota di imposta: + 0,50 m dal p.c. (tipologia a mezza costa)

Livello di falda: (non noto)

Cavità sotterranee: (non noto)

NOTE:

DOCUMENTAZIONE FOTOGRAFICA

Figura 109 Foto esterno fabbricato

Figura 110 Foto esterno fabbricato

SCHEDE CENSIMENTO EDIFICI E STRUTTURE INTERFERENTI CON L'OPERA

EDIFICIO N° A49	
Ubicazione	SP36 b
Destinazione d'uso	Ricovero Attrezzi
Periodo di costruzione	Ante 1967
Tipologia strutturale	Struttura Portante (Piatrame/Blocchi cls)
Dimensioni in pianta B x L	7,50 x 8,50
Num. piani fuori terra	1
Altezza fuori terra	7,00 metri
Piani interrati	Nessuno
Tipologia fondazioni	Si ipotizza plinto coronato da trave
Delimitato da:	Corte Privata

Note:

Ricovero Attrezzi di remota costruzione (vedi foto).

Stralcio planimetrico

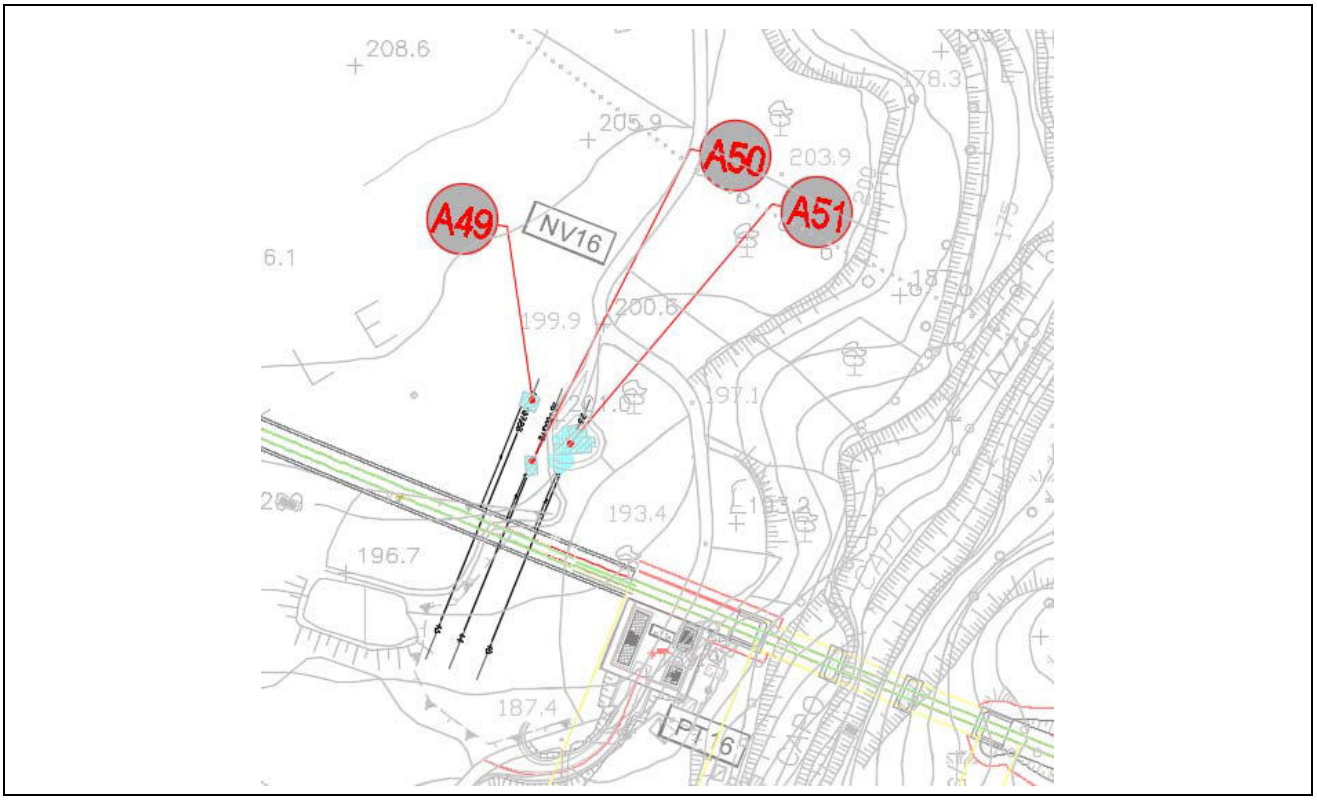

Stralcio Sezione

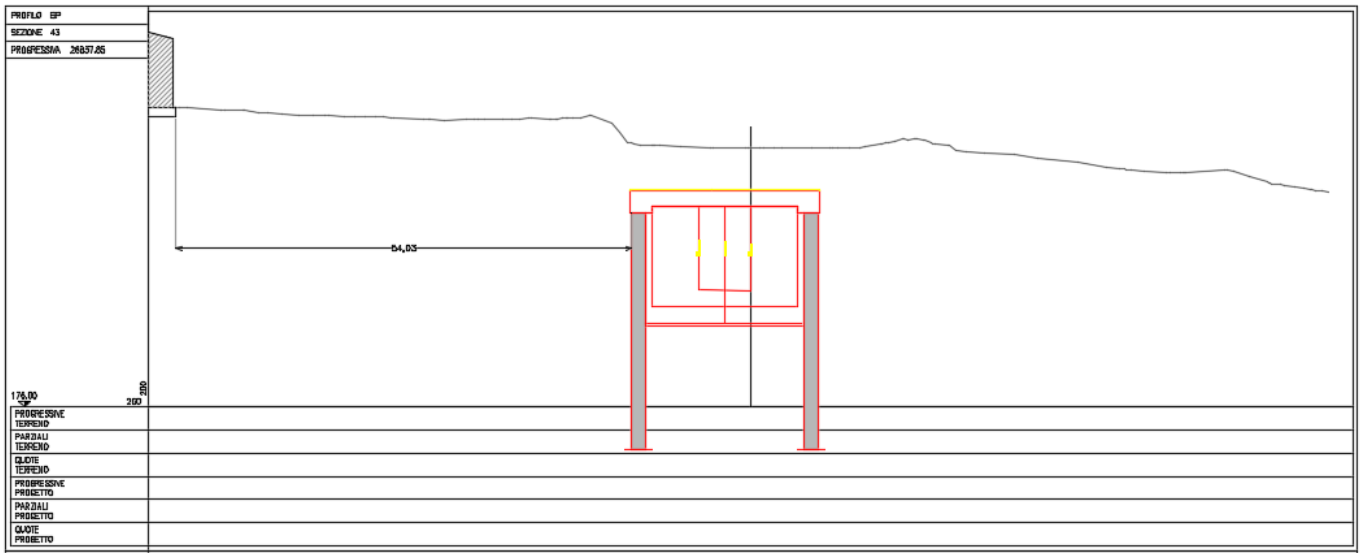

MODIFICHE STRUTTURALI

Variazioni dei carichi:

Modifiche alla struttura intelaiata: ☐ Eliminazione pilastri o travi ☐ Nessuna modifica

Corpi aggiuntivi: No

Modifiche ai setti murari: ☐ Eliminazione ☐ Nessuna modifica
☐ Apertura di varchi
☐ Allargamento di aperture

STATO DI CONSISTENZA DELLE STRUTTURE (RILIEVO DALL'ESTERNO)

Fessure: ☒ Lievi ☐ Assenti
☐ Importanti

Umidità: ☐ Fondazioni ☐ Assente
☐ Solai latero-cementizi
☐ Balconi

Corrosioni: ☐ Armature pilastri e travi ☐ Assenti
☐ Solai latero-cementizi
☐ Balconi

FONDAZIONI

Tipo di fondazione:

- ☐ Cordolo in muratura
- ☐ Pali o pozzi
- ☐ Platea di C.A.
- ☐ Plinti di c.a. isolati

Terreni di fondazione:

- ☐ Calcareniti
- ☐ Sabbie
- ☐ Argille
- ☐ Riporto
- ☐ Ghiaie/sabbie
- ☒ Limi/argille

Quota di imposta: + 0,00 m dal p.c.

Livello di falda: (non noto)

Cavità sotterranee: (non noto)

NOTE:

DOCUMENTAZIONE FOTOGRAFICA

Figura 111 Foto esterno fabbricato

Figura 112 Foto esterno fabbricato

SCHEDE CENSIMENTO EDIFICI E STRUTTURE INTERFERENTI CON L'OPERA

EDIFICIO N° A50	
Ubicazione	SP36 b
Destinazione d'uso	Ricovero Attrezzi
Periodo di costruzione	Ante 1967
Tipologia strutturale	Struttura Portante (Piatrame/Blocchi cls)
Dimensioni in pianta B x L	9,50 x 6,00
Num. piani fuori terra	1
Altezza fuori terra	5,50 metri
Piani interrati	Nessuno
Tipologia fondazioni	Si ipotizza trave
Delimitato da:	Corte Privata

Note:

Fienile di remota costruzione (vedi foto).

Stralcio planimetrico

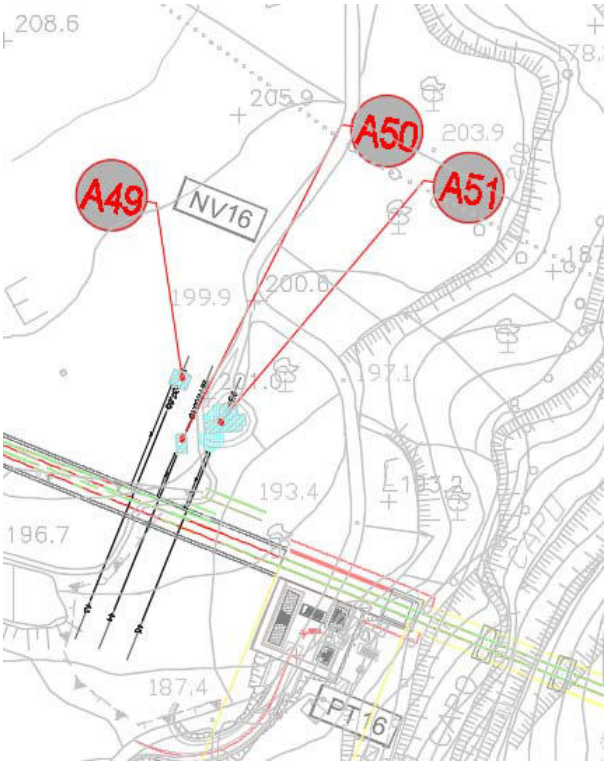

Stralcio Sezione

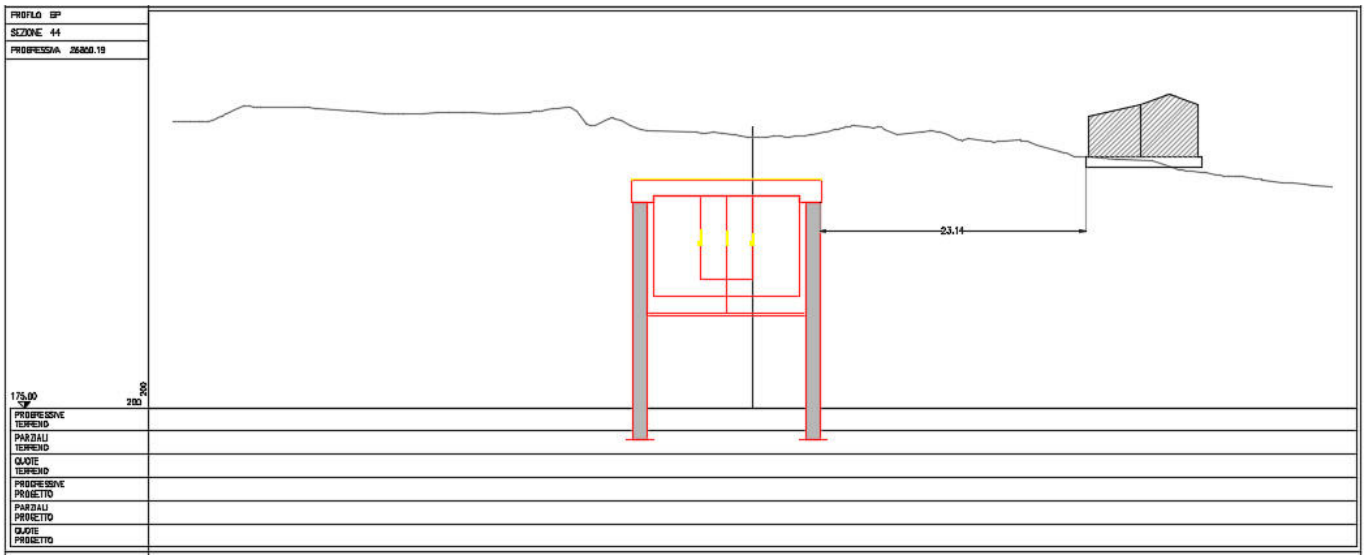

MODIFICHE STRUTTURALI

Variazioni dei carichi:

Modifiche alla struttura intelaiata: ☐ Eliminazione pilastri o travi ☐ Nessuna modifica

Corpi aggiuntivi: No

Modifiche ai setti murari: ☐ Eliminazione ☐ Nessuna modifica
☐ Apertura di varchi
☐ Allargamento di aperture

STATO DI CONSISTENZA DELLE STRUTTURE (RILIEVO DALL'ESTERNO)

Fessure: ☒ Lievi ☐ Assenti
☐ Importanti

Umidità: ☐ Fondazioni ☐ Assente
☐ Solai latero-cementizi
☐ Balconi

Corrosioni: ☐ Armature pilastri e travi ☐ Assenti
☐ Solai latero-cementizi
☐ Balconi

FONDAZIONI

Tipo di fondazione:	☐ Cordolo in muratura	☐ Pali o pozzi
	☐ Platea di C.A.	☐ Plinti di c.a. isolati
Terreni di fondazione:	☐ Calcareniti	☐ Sabbie
	☐ Argille	☐ Riporto
	☐ Ghiaie/sabbie	☒ Limi/argille
Quota di imposta:	+ 0,00 m dal p.c.	
Livello di falda:	(non noto)	
Cavità sotterranee:	(non noto)	

NOTE:

DOCUMENTAZIONE FOTOGRAFICA

Figura 113 Foto esterno fabbricato

Figura 114 Foto esterno fabbricato

SCHEDE CENSIMENTO EDIFICI E STRUTTURE INTERFERENTI CON L'OPERA

EDIFICIO N° A51	
Ubicazione	SP36 b
Destinazione d'uso	Residenziale – Civile Abitazione
Periodo di costruzione	2000
Tipologia strutturale	Cemento armato Solai Latero Cemento
Dimensioni in pianta B x L	22,50 x 13,00
Num. piani fuori terra	2
Altezza fuori terra	6,0 metri
Piani interrati	Nessuno
Tipologia fondazioni	Si ipotizza trave rovescia in c.a.
Delimitato da:	Corte Privata

Note:

Durante il sopralluogo si è potuto accedere all'interno della proprietà visionando da vicino il fabbricato.

Non essendo presente nessuno della proprietà non è stato possibile accedere al suo interno.

Stralcio planimetrico

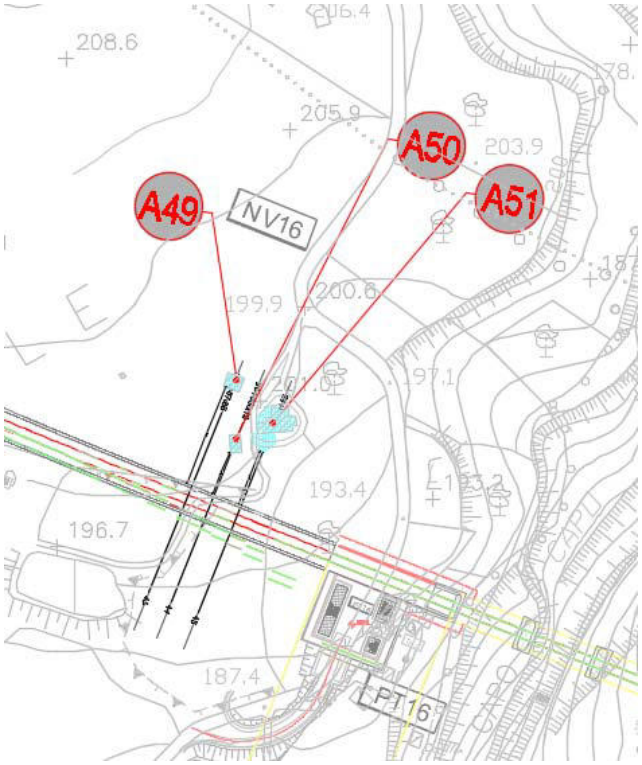

Stralcio Sezione

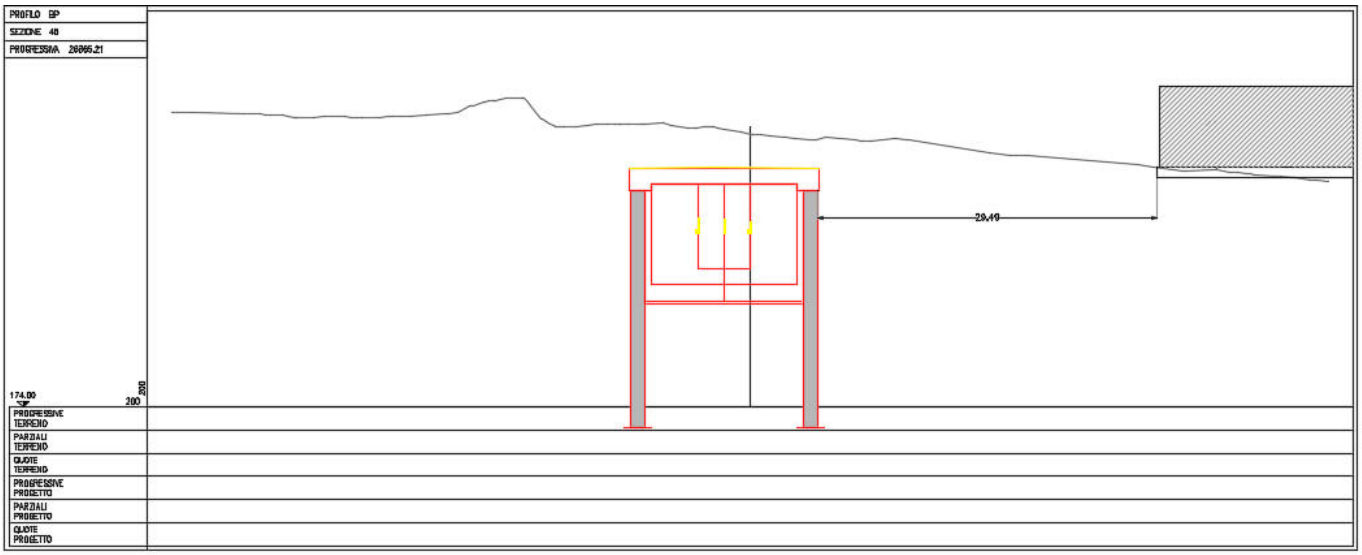

MODIFICHE STRUTTURALI

Variazioni dei carichi:

Modifiche alla struttura intelaiata: ☐ Eliminazione pilastri o travi ☐ Nessuna modifica

Corpi aggiuntivi: No

Modifiche ai setti murari: ☐ Eliminazione ☐ Nessuna modifica
☐ Apertura di varchi
☐ Allargamento di aperture

STATO DI CONSISTENZA DELLE STRUTTURE (RILIEVO DALL'ESTERNO)

Fessure: ☐ Lievi ☒ Assenti
☐ Importanti

Umidità: ☐ Fondazioni ☒ Assente
☐ Solai latero-cementizi
☐ Balconi

Corrosioni: ☐ Armature pilastri e travi ☒ Assenti
☐ Solai latero-cementizi
☐ Balconi

FONDAZIONI

Tipo di fondazione:

- ☐ Cordolo in muratura
- ☐ Pali o pozzi
- ☒ Platea di C.A.
- ☐ Plinti di c.a. isolati

Terreni di fondazione:

- ☐ Calcareniti
- ☐ Sabbie
- ☐ Argille
- ☐ Riporto
- ☐ Ghiaie/sabbie
- ☒ Limi/argille

Quota di imposta: + 0,00 m dal p.c.

Livello di falda: (non noto)

Cavità sotterranee: (non noto)

NOTE:

DOCUMENTAZIONE FOTOGRAFICA

Figura 115 Foto esterno fabbricato

Figura 116 Foto esterno fabbricato

Figura 117 Foto esterno fabbricato

SCHEDE CENSIMENTO EDIFICI E STRUTTURE INTERFERENTI CON L'OPERA

EDIFICIO N° A52	
Ubicazione	Via Stefano Vecchio, 19
Destinazione d'uso	Tettoia Aperta (Posto Auto)
Periodo di costruzione	2010
Tipologia strutturale	Legno Lamellare
Dimensioni in pianta B x L	10,00 x 6,50
Num. piani fuori terra	1
Altezza fuori terra	3,0 metri
Piani interrati	Nessuno
Tipologia fondazioni	Plinti
Delimitato da:	Corte Privata

Note:

Tettoia aperta con sovrastante impianto fotovoltaico.

Durante il sopralluogo non è stato concesso l'ingresso al fabbricato dai proprietari.

Stralcio planimetrico

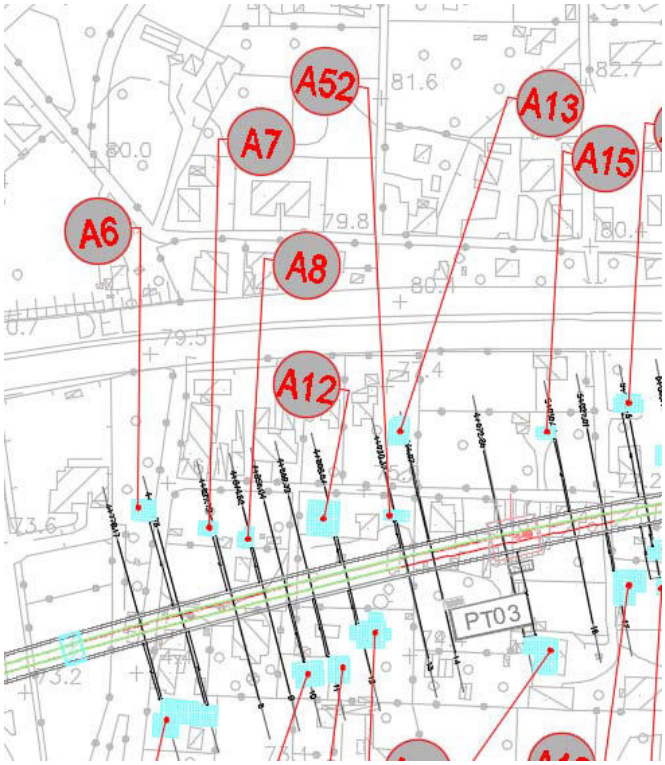

Stralcio Sezione

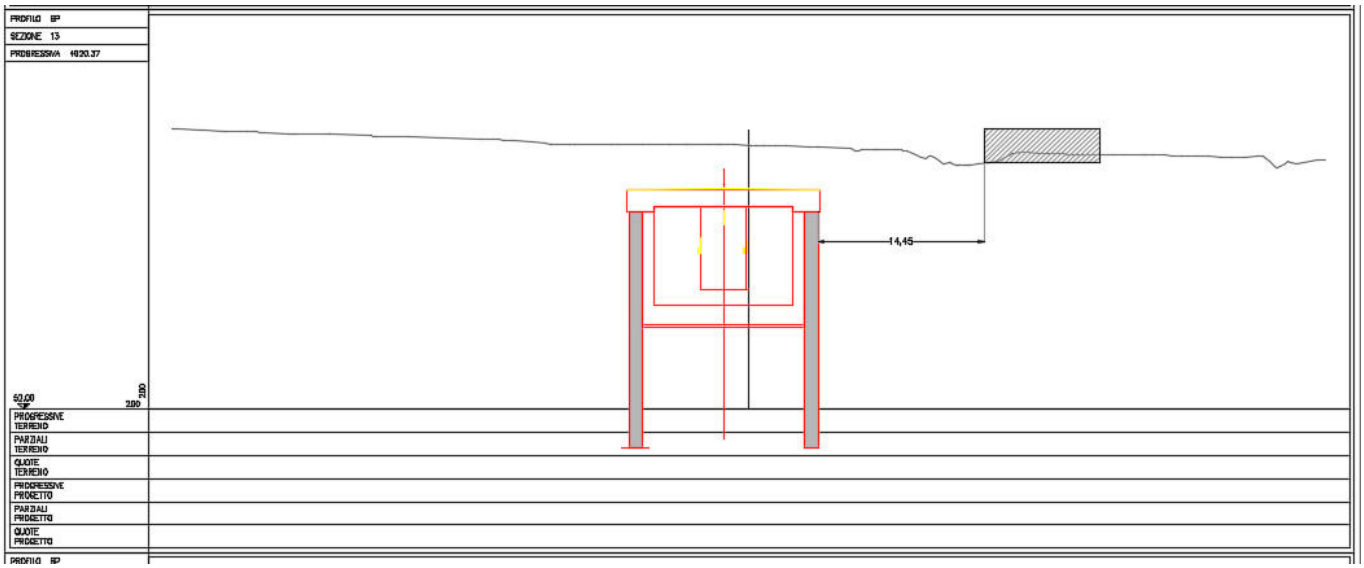

MODIFICHE STRUTTURALI

Variazioni dei carichi:

Modifiche alla struttura intelaiata: ☐ Eliminazione pilastri o travi ☐ Nessuna modifica

Corpi aggiuntivi: No

Modifiche ai setti murari: ☐ Eliminazione ☐ Nessuna modifica
☐ Apertura di varchi
☐ Allargamento di aperture

STATO DI CONSISTENZA DELLE STRUTTURE (RILIEVO DALL'ESTERNO)

Fessure: ☐ Lievi ☒ Assenti
☐ Importanti

Umidità: ☐ Fondazioni ☒ Assente
☐ Solai latero-cementizi
☐ Balconi

Corrosioni: ☐ Armature pilastri e travi ☒ Assenti
☐ Solai latero-cementizi
☐ Balconi

FONDAZIONI

Tipo di fondazione:

- ☐ Cordolo in muratura
- ☐ Pali o pozzi
- ☐ Platea di C.A.
- ☐ Plinti di c.a. isolati

Terreni di fondazione:

- ☐ Calcareniti
- ☐ Sabbie
- ☐ Argille
- ☐ Riporto
- ☐ Ghiaie/sabbie
- ☒ Limi/argille

Quota di imposta: + 0,00 m dal p.c.

Livello di falda: (non rilevato)

Cavità sotterranee: (non rilevato)

NOTE:

DOCUMENTAZIONE FOTOGRAFICA

Figura 118 Foto esterno fabbricato

Figura 119 Foto esterno fabbricato

SCHEDE CENSIMENTO EDIFICI E STRUTTURE INTERFERENTI CON L'OPERA

EDIFICIO N° A53	
Ubicazione	SP36 b
Destinazione d'uso	Serre Agricole
Periodo di costruzione	2000
Tipologia strutturale	Acciaio e telo (Serra agricola)
Dimensioni in pianta B x L	28,00 x 55,00
Num. piani fuori terra	1
Altezza fuori terra	8,0 metri
Piani interrati	0
Tipologia fondazioni	Plinti non armati
Delimitato da:	Uliveti e Terreni Circostanti

Note:

Durante il sopralluogo non è stato concesso l'ingresso alle serre dai proprietari.

La struttura si identifica come una serra in elementi metallici strutturali tubolari e chiusure in telone.

Stralcio planimetrico

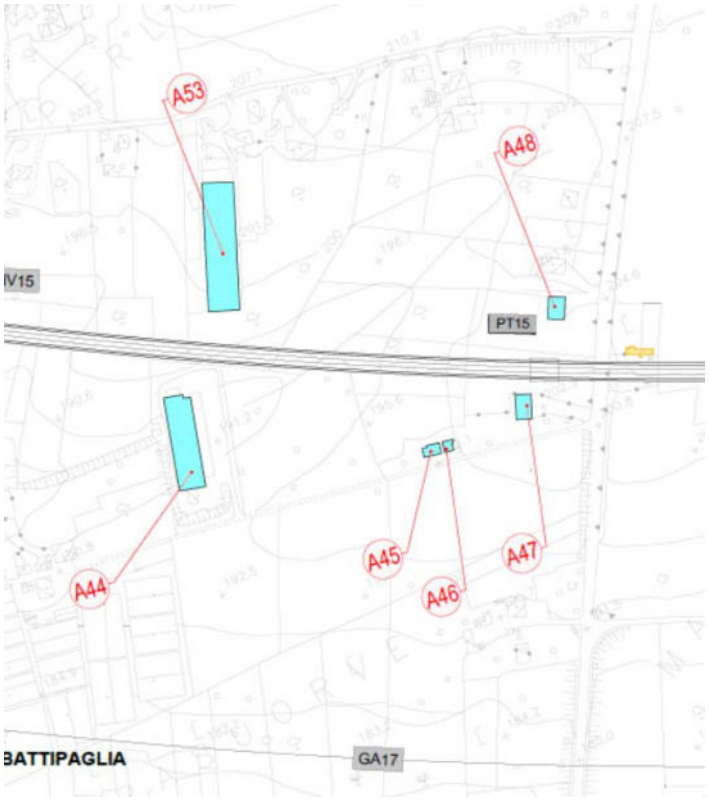

Stralcio Sezione

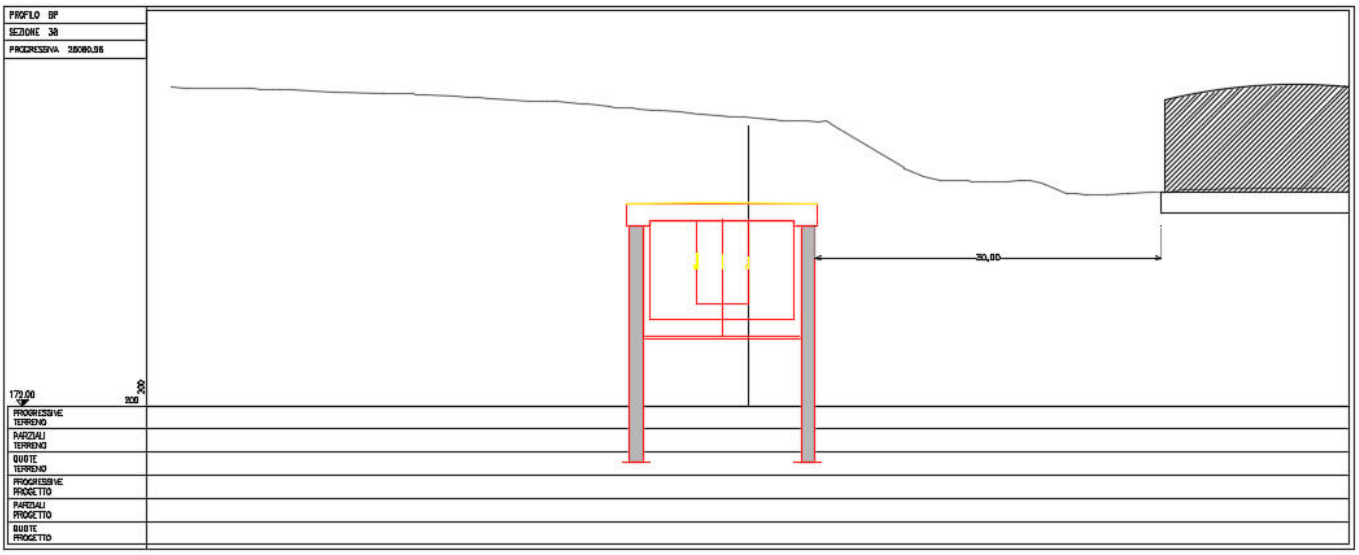

MODIFICHE STRUTTURALI

Variazioni dei carichi:

Modifiche alla struttura intelaiata:
☐ Eliminazione pilastri o travi
☒ Nessuna modifica

Corpi aggiuntivi: No

Modifiche ai setti murari:
☐ Eliminazione
☐ Apertura di varchi
☐ Allargamento di aperture
☒ Nessuna modifica

STATO DI CONSISTENZA DELLE STRUTTURE (RILIEVO DALL'ESTERNO)

Fessure:
☐ Lievi
☐ Importanti
☒ Assenti

Umidità:
☐ Fondazioni
☐ Solai latero-cementizi
☐ Balconi
☒ Assente

Corrosioni:
☐ Armature pilastri e travi
☐ Solai latero-cementizi
☐ Balconi
☒ Assenti

FONDAZIONI

Tipo di fondazione:	☐ Cordolo in muratura	☐ Pali o pozzi
	☐ Platea di C.A.	☒ Plinti di c.a. isolati
Terreni di fondazione:	☐ Calcareniti	☒ Sabbie
	☐ Argille	☐ Riporto
	☐ Ghiaie/sabbie	☐ Limi/argille
Quota di imposta:	+ 0,50 m dal p.c.	
Livello di falda:	0	
Cavità sotterranee:	Assenti	

NOTE:

DOCUMENTAZIONE FOTOGRAFICA

Figura 120 Foto esterno fabbricato

Figura 121 Foto esterno fabbricato

SCHEDE CENSIMENTO EDIFICI E STRUTTURE INTERFERENTI CON L'OPERA

CAVALCAVIA N° C1	
Ubicazione	SS19 delle Calabrie
Destinazione d'uso	Cavalcaferrovia
Periodo di costruzione	2000 circa
Tipologia strutturale	Cemento armato
Dimensioni in pianta B x L	20,00 x 20,00 mt
Num. piani fuori terra	
Altezza fuori terra	8,0 metri
Piani interrati	Nessuno
Tipologia fondazioni	Non rilevato
Delimitato da:	Autostrada A2

Note:

Stralcio planimetrico

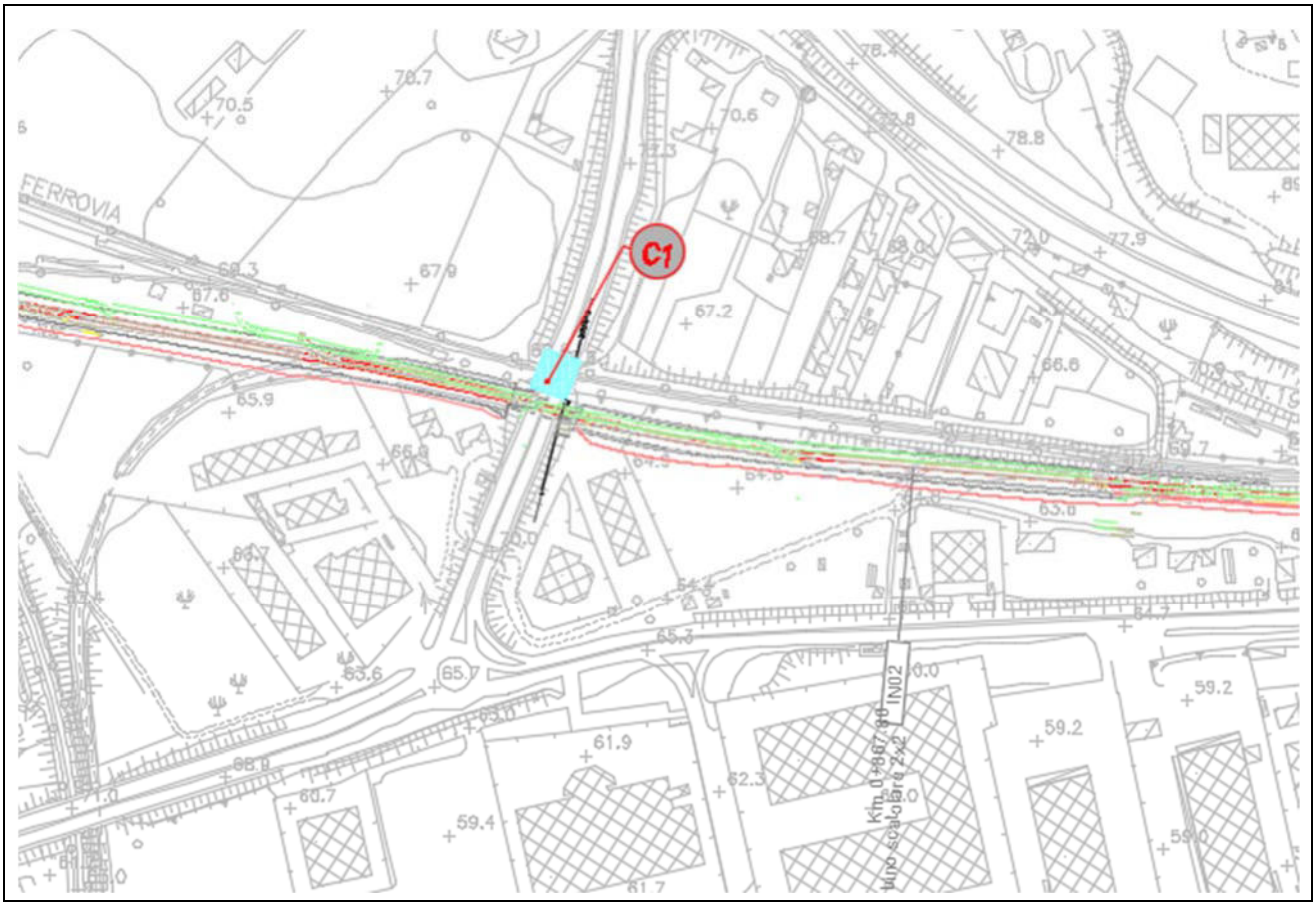

Stralcio sezione

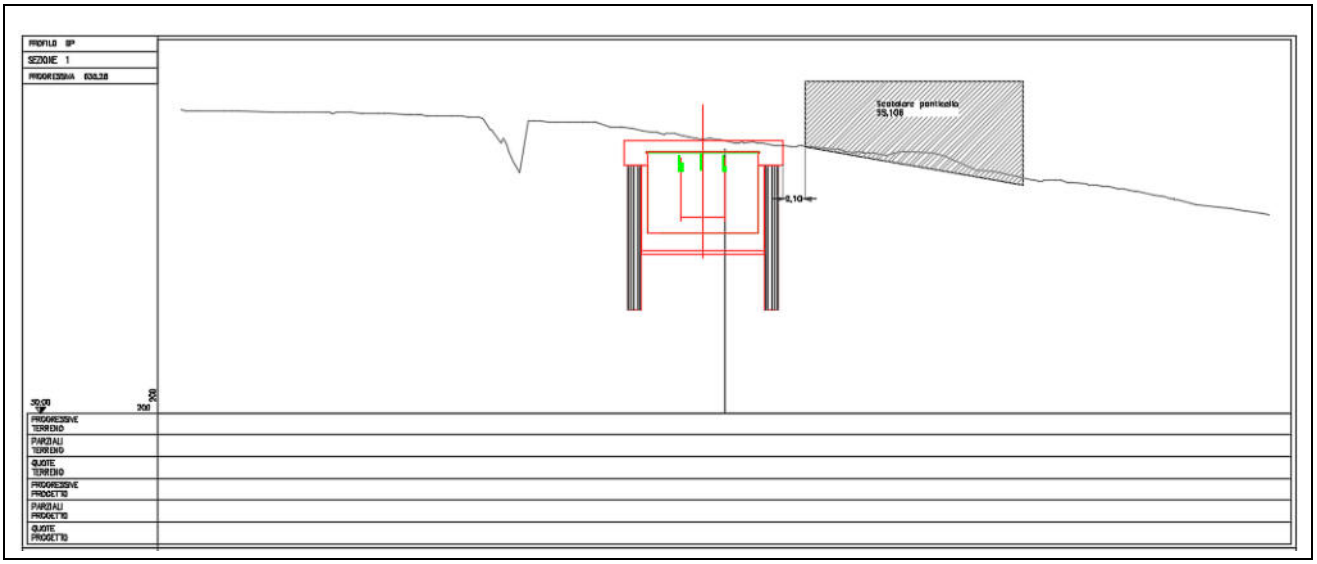

MODIFICHE STRUTTURALI

Variazioni dei carichi:

Modifiche alla struttura intelaiata:
☐ Eliminazione pilastri o travi
☒ Nessuna modifica

Corpi aggiuntivi: No

Modifiche ai setti murari:
☐ Eliminazione
☐ Apertura di varchi
☐ Allargamento di aperture
☒ Nessuna modifica

STATO DI CONSISTENZA DELLE STRUTTURE (RILIEVO DALL'ESTERNO)

Fessure:
☐ Lievi
☐ Importanti
☒ Assenti

Umidità:
☐ Fondazioni
☐ Solai latero-cementizi
☐ Balconi
☒ Assente

Corrosioni:
☐ Armature pilastri e travi
☐ Solai latero-cementizi
☐ Balconi
☒ Assenti

FONDAZIONI

Tipo di fondazione:	☐ Cordolo in muratura	☐ Pali o pozzi
	☐ Platea di C.A.	☐ Plinti di c.a. isolati
Terreni di fondazione:	☐ Calcareniti	☐ Sabbie
	☐ Argille	☐ Riporto
	☐ Ghiaie/sabbie	☒ Limi/argille
Quota di imposta:	+ 0,00 m dal p.c.	
Livello di falda:	(non noto)	
Cavità sotterranee:	(non noto)	

NOTE:

DOCUMENTAZIONE FOTOGRAFICA

Figura 122 Foto Cavalcavia

Figura 123 Foto Cavalcavia

SCHEDE CENSIMENTO EDIFICI E STRUTTURE INTERFERENTI CON L'OPERA

CAVALCAVIA N° C2	
Ubicazione	Via Cupe (Cavalcavia n° 42 Autostrada A2)
Destinazione d'uso	Cavalcavia
Periodo di costruzione	2000 circa
Tipologia strutturale	Cemento armato
Dimensioni in pianta B x L	65,00 x 8,00 mt
Num. piani fuori terra	
Altezza fuori terra	8,0 metri
Piani interrati	Nessuno
Tipologia fondazioni	Non rilevato
Delimitato da:	Autostrada A2

Note:

Stralcio planimetrico

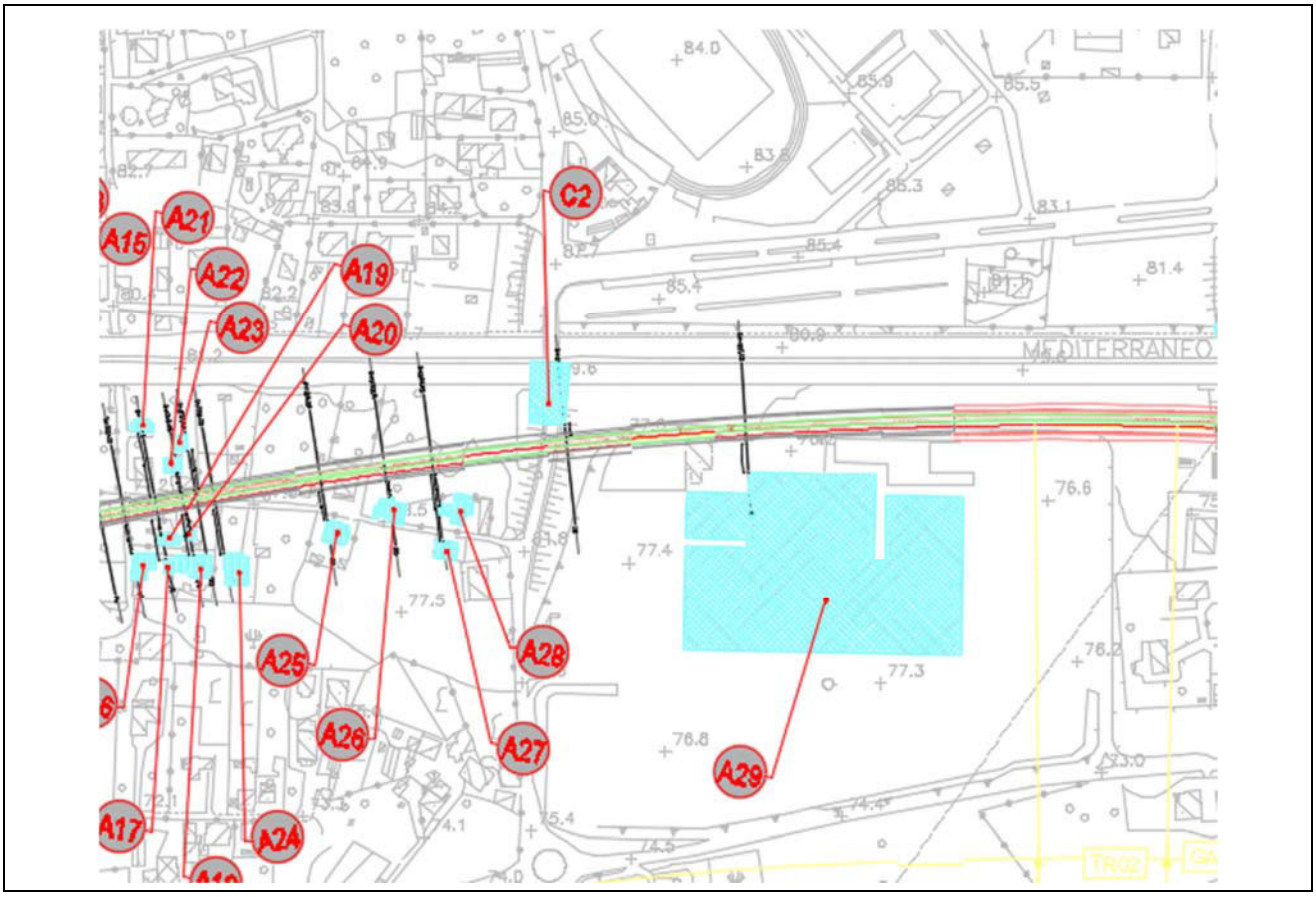

Stralcio Sezione

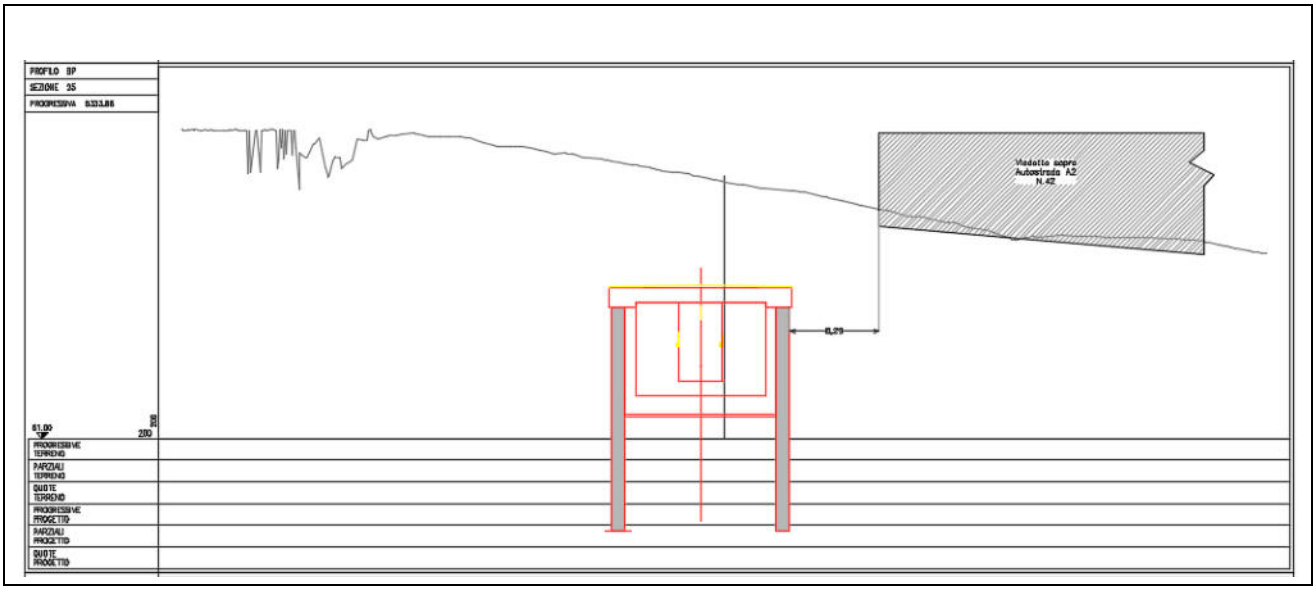

MODIFICHE STRUTTURALI

Variazioni dei carichi:

Modifiche alla struttura intelaiata:
☐ Eliminazione pilastri o travi
☒ Nessuna modifica

Corpi aggiuntivi: No

Modifiche ai setti murari:
☐ Eliminazione
☐ Apertura di varchi
☐ Allargamento di aperture
☒ Nessuna modifica

STATO DI CONSISTENZA DELLE STRUTTURE (RILIEVO DALL'ESTERNO)

Fessure:
☐ Lievi
☐ Importanti
☒ Assenti

Umidità:
☐ Fondazioni
☐ Solai latero-cementizi
☐ Balconi
☒ Assente

Corrosioni:
☐ Armature pilastri e travi
☐ Solai latero-cementizi
☐ Balconi
☒ Assenti

FONDAZIONI

Tipo di fondazione:	☐ Cordolo in muratura	☐ Pali o pozzi
	☐ Platea di C.A.	☐ Plinti di c.a. isolati
Terreni di fondazione:	☐ Calcareniti	☐ Sabbie
	☐ Argille	☐ Riporto
	☐ Ghiaie/sabbie	☒ Limi/argille
Quota di imposta:	+ 0,00 m dal p.c.	
Livello di falda:	(non noto)	
Cavità sotterranee:	(non noto)	

NOTE:

DOCUMENTAZIONE FOTOGRAFICA

Figura 124 Foto Cavalcavia

Figura 125 Foto Cavalcavia

Figura 126 Foto Cavalcavia

Figura 127 Foto Cavalcavia

SCHEDE CENSIMENTO EDIFICI E STRUTTURE INTERFERENTI CON L'OPERA

CAVALCAVIA N° C3	
Ubicazione	SP426 (Cavalcavia n° 43 Autostrada A2)
Destinazione d'uso	Cavalcavia
Periodo di costruzione	2000 circa
Tipologia strutturale	Cemento armato
Dimensioni in pianta B x L	55,00 x 80,00 mt
Num. piani fuori terra	
Altezza fuori terra	8,0 metri
Piani interrati	Nessuno
Tipologia fondazioni	Non rilevato
Delimitato da:	Autostrada A2

Note:

Stralcio planimetrico

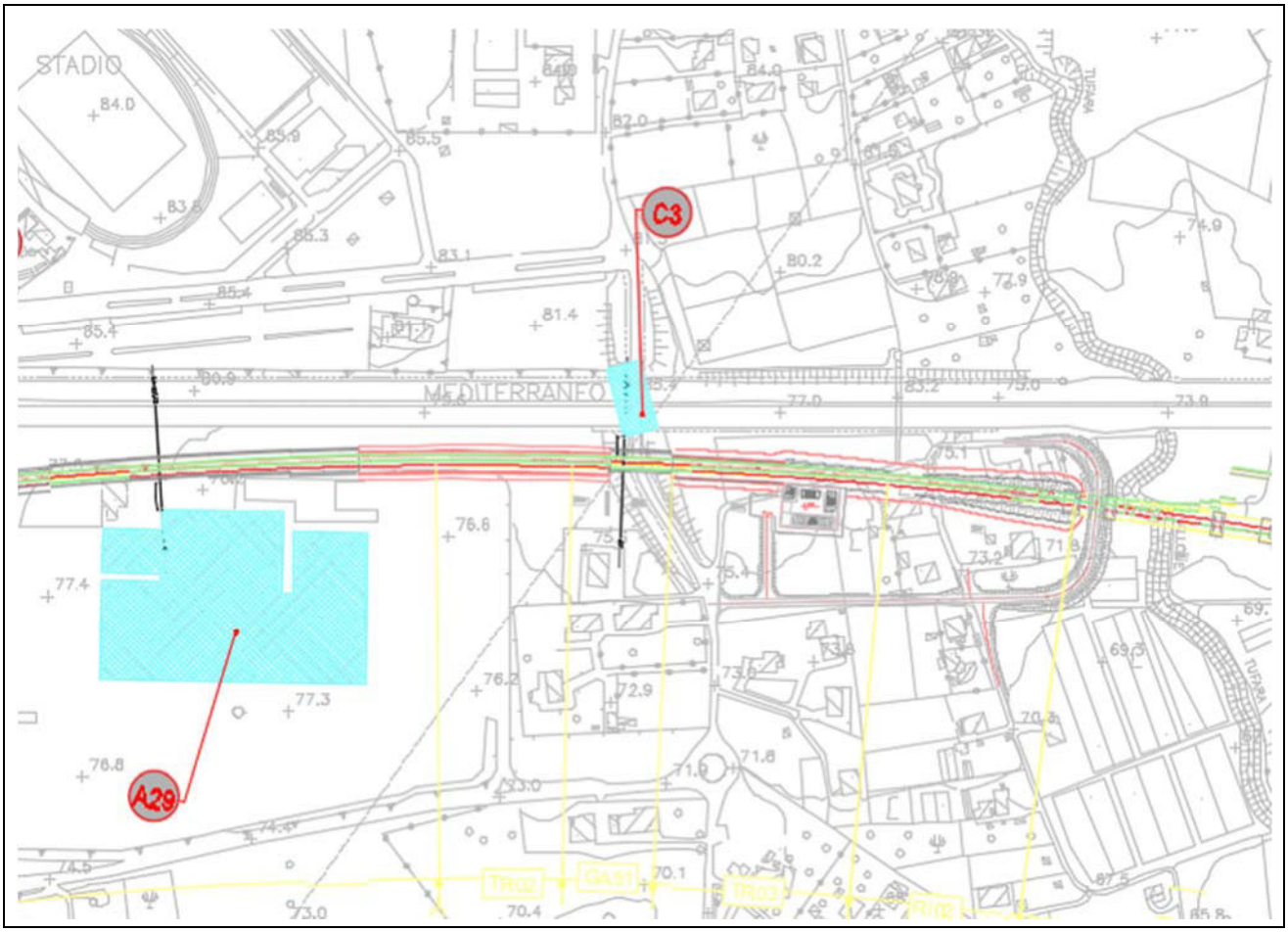

Stralcio Sezione

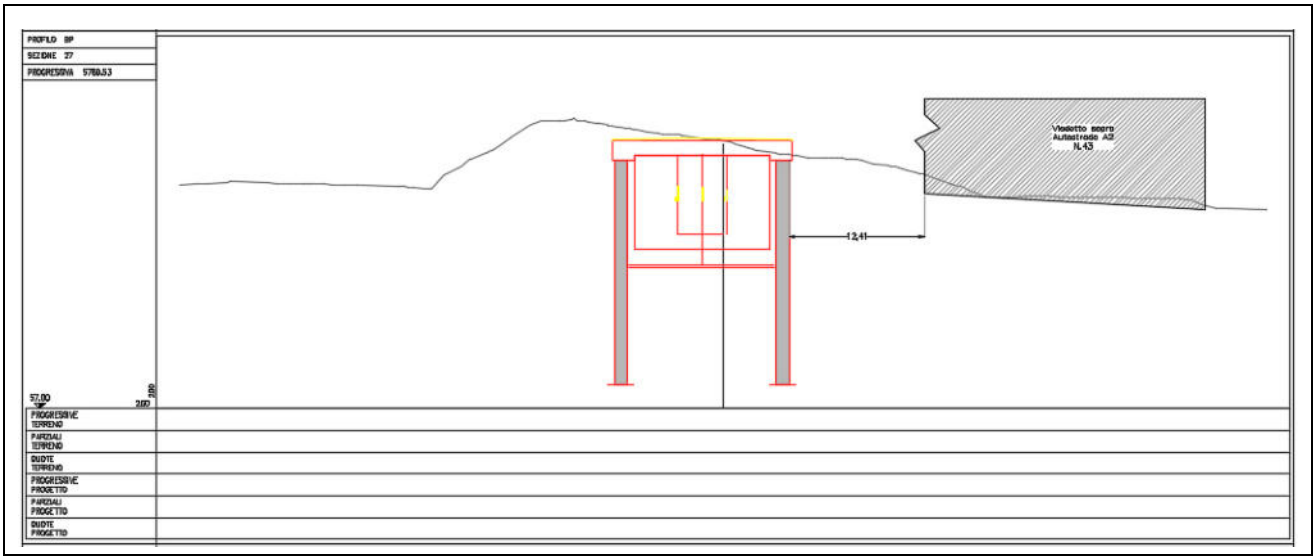

MODIFICHE STRUTTURALI

Variazioni dei carichi:

Modifiche alla struttura intelaiata:
☐ Eliminazione pilastri o travi
☒ Nessuna modifica

Corpi aggiuntivi: No

Modifiche ai setti murari:
☐ Eliminazione
☐ Apertura di varchi
☐ Allargamento di aperture
☒ Nessuna modifica

STATO DI CONSISTENZA DELLE STRUTTURE (RILIEVO DALL'ESTERNO)

Fessure:
☐ Lievi
☐ Importanti
☒ Assenti

Umidità:
☐ Fondazioni
☐ Solai latero-cementizi
☐ Balconi
☒ Assente

Corrosioni:
☐ Armature pilastri e travi
☐ Solai latero-cementizi
☐ Balconi
☒ Assenti

FONDAZIONI

Tipo di fondazione:

- ☐ Cordolo in muratura
- ☐ Pali o pozzi
- ☐ Platea di C.A.
- ☐ Plinti di c.a. isolati

Terreni di fondazione:

- ☐ Calcareniti
- ☐ Sabbie
- ☐ Argille
- ☐ Riporto
- ☐ Ghiaie/sabbie
- ☒ Limi/argille

Quota di imposta: + 0,00 m dal p.c.

Livello di falda: (non noto)

Cavità sotterranee: (non noto)

NOTE:

DOCUMENTAZIONE FOTOGRAFICA

Figura 128 Foto Cavalcavia

Figura 129 Foto Cavalcavia

Figura 130 Foto Cavalcavia

Figura 131 Foto Cavalcavia