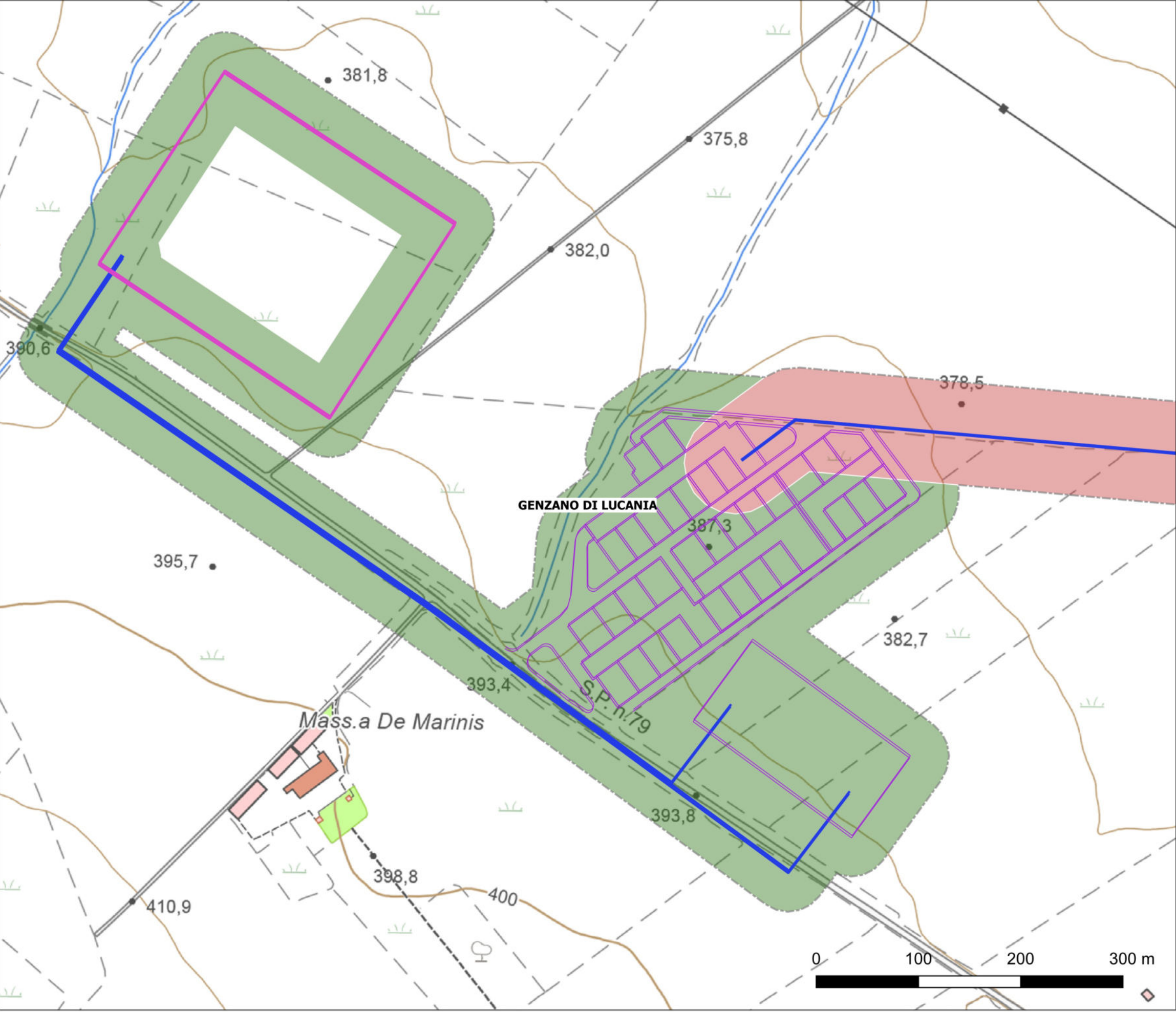


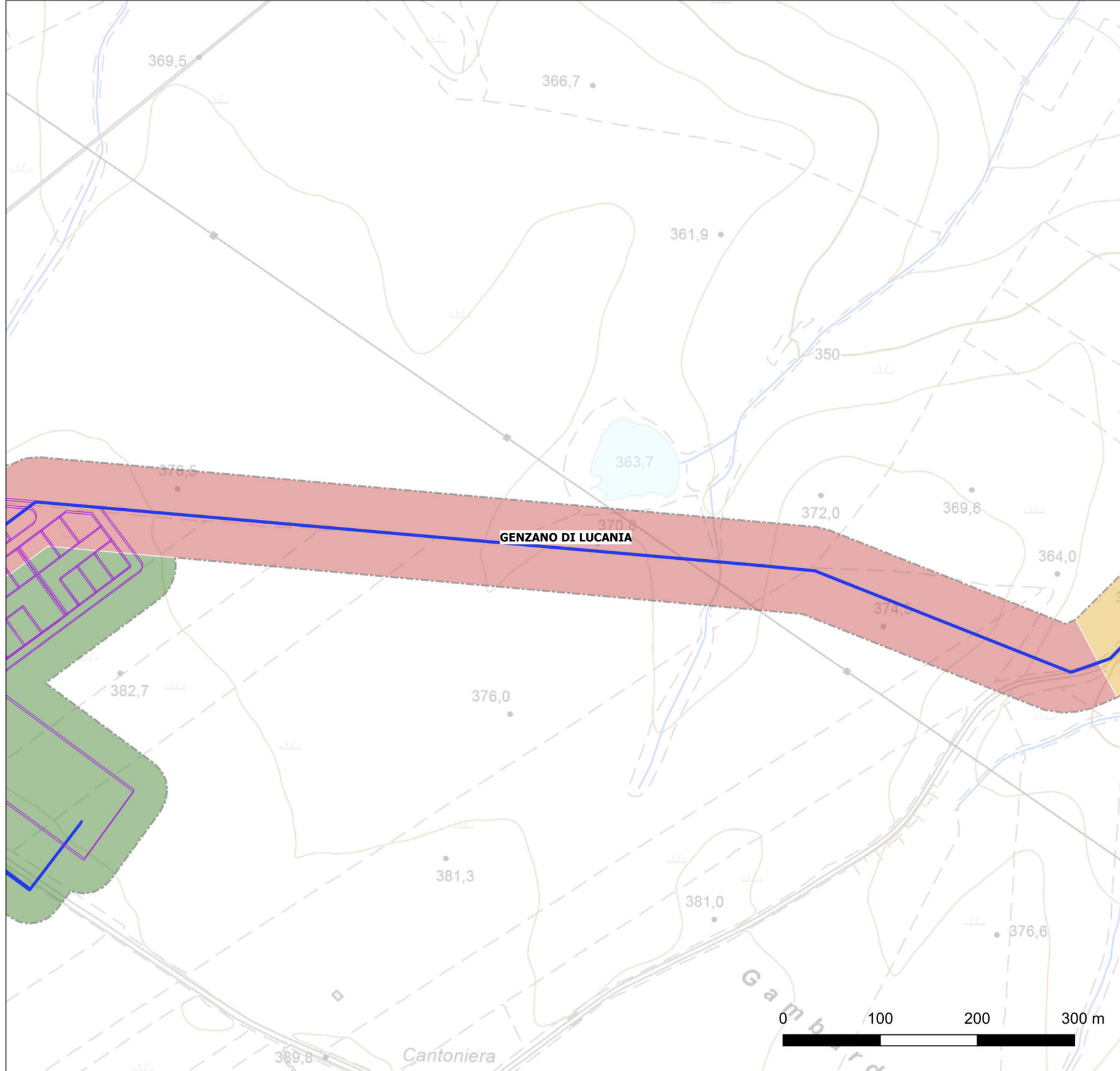
CARTA DELLA COPERTURA DEL SUOLO



LEGENDA

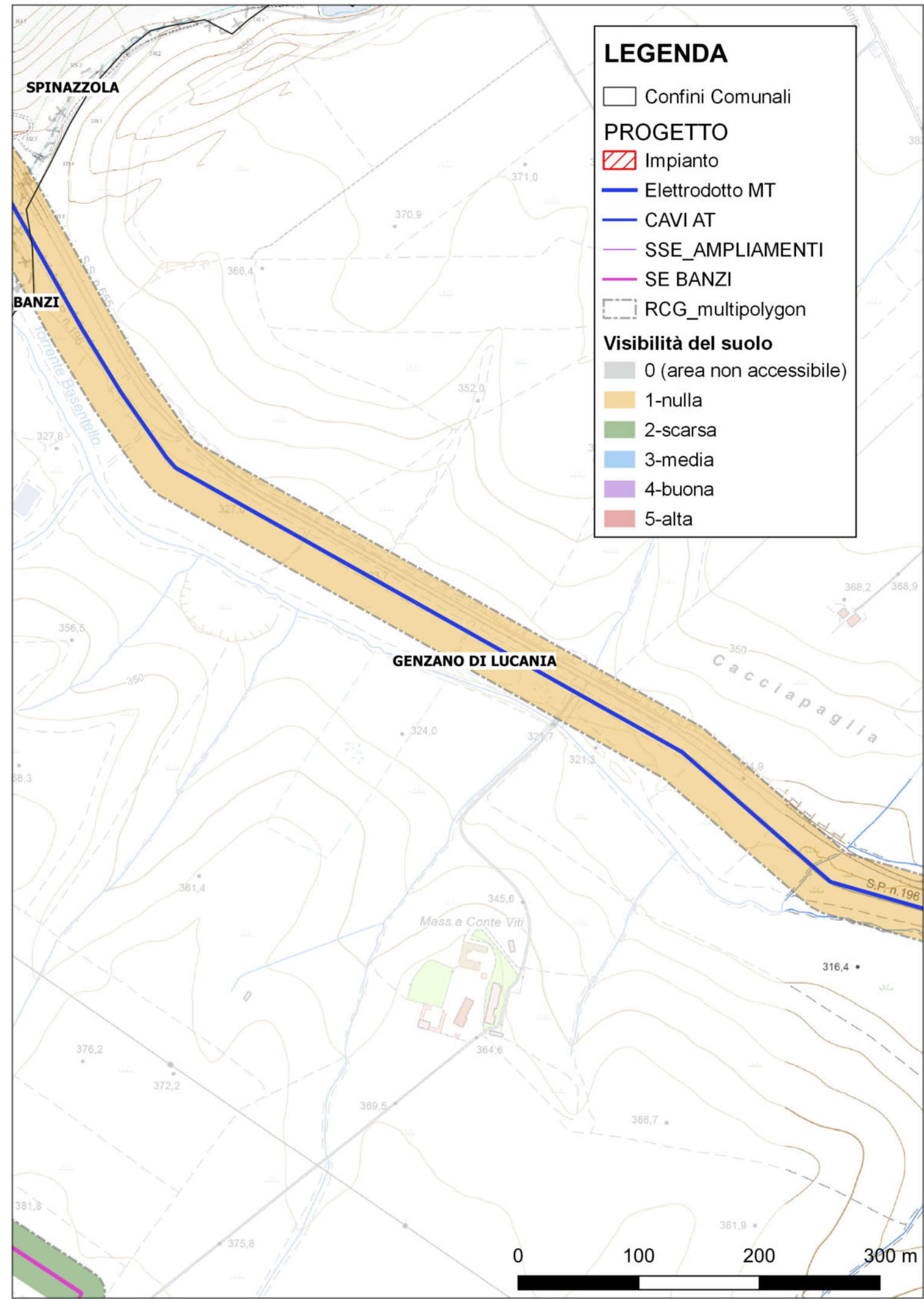
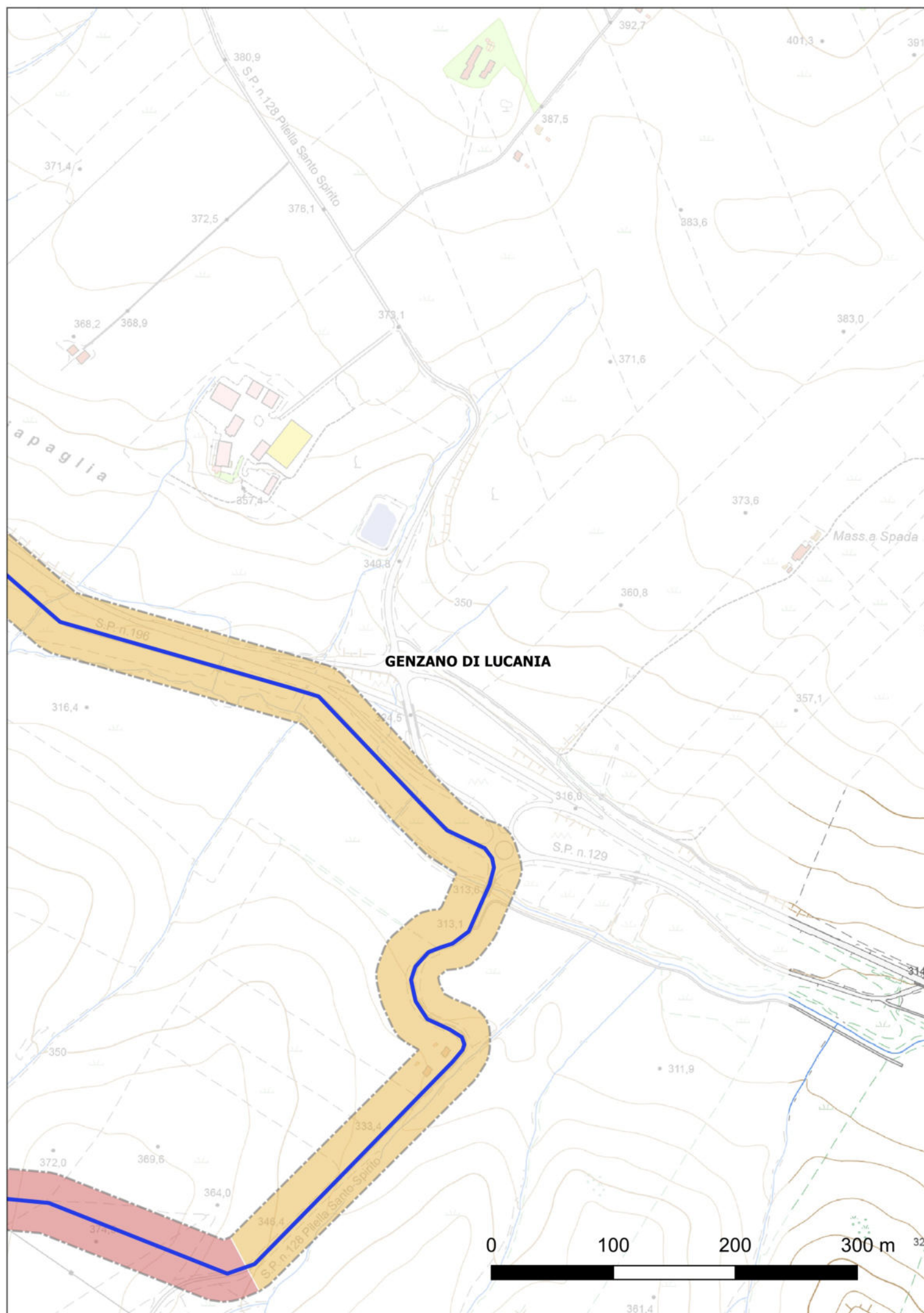
- Confini Comunali
- PROGETTO**
- ▨ Impianto
- Elettrodoto MT
- CAVI AT
- SSE_AMPLIAMENTI
- SE BANZI
- ▭ RCG_multipolygon
- Visibilità del suolo**
- 0 (area non accessibile)
- 1-nulla
- 2-scarsa
- 3-media
- 4-buona
- 5-alta





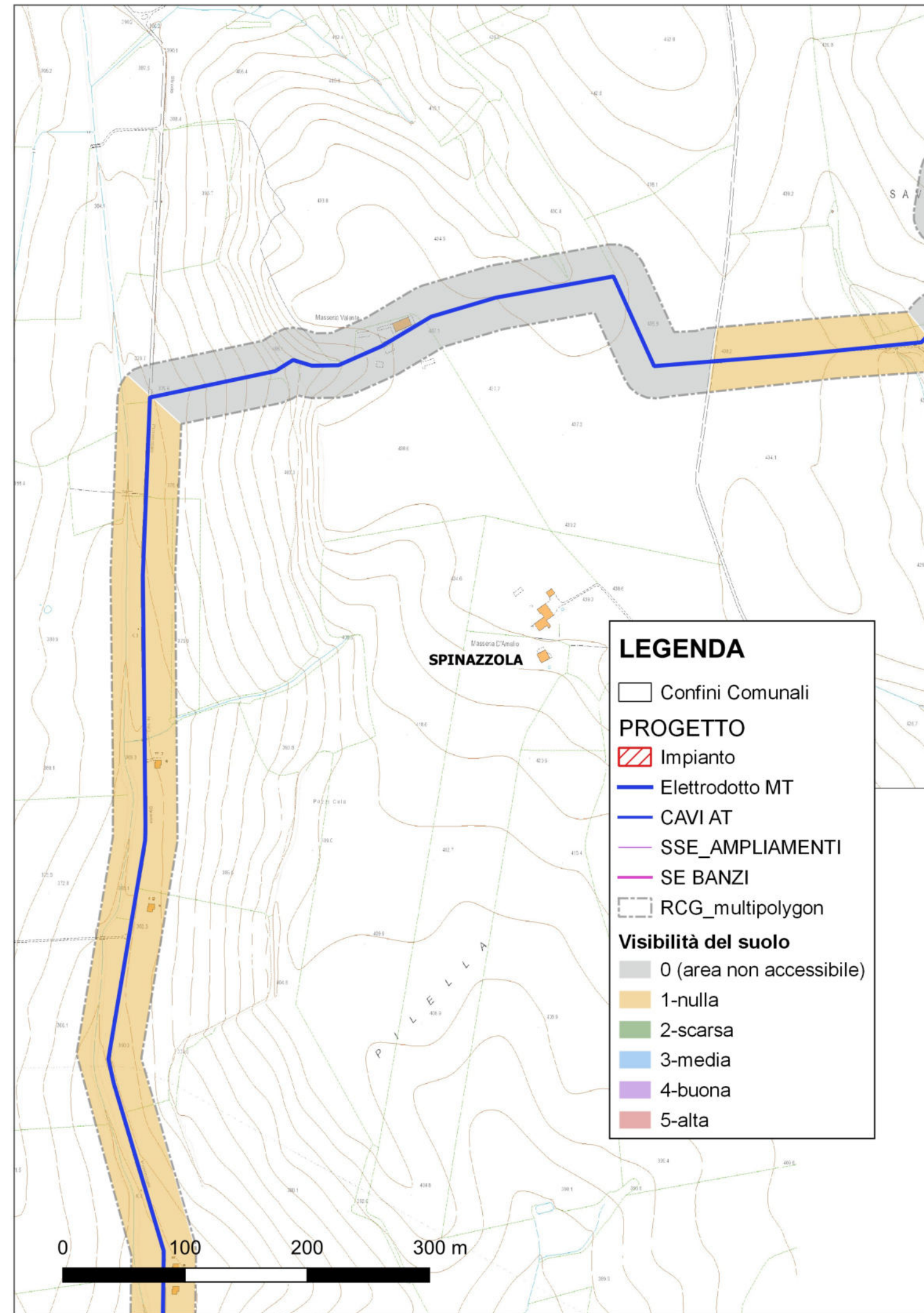
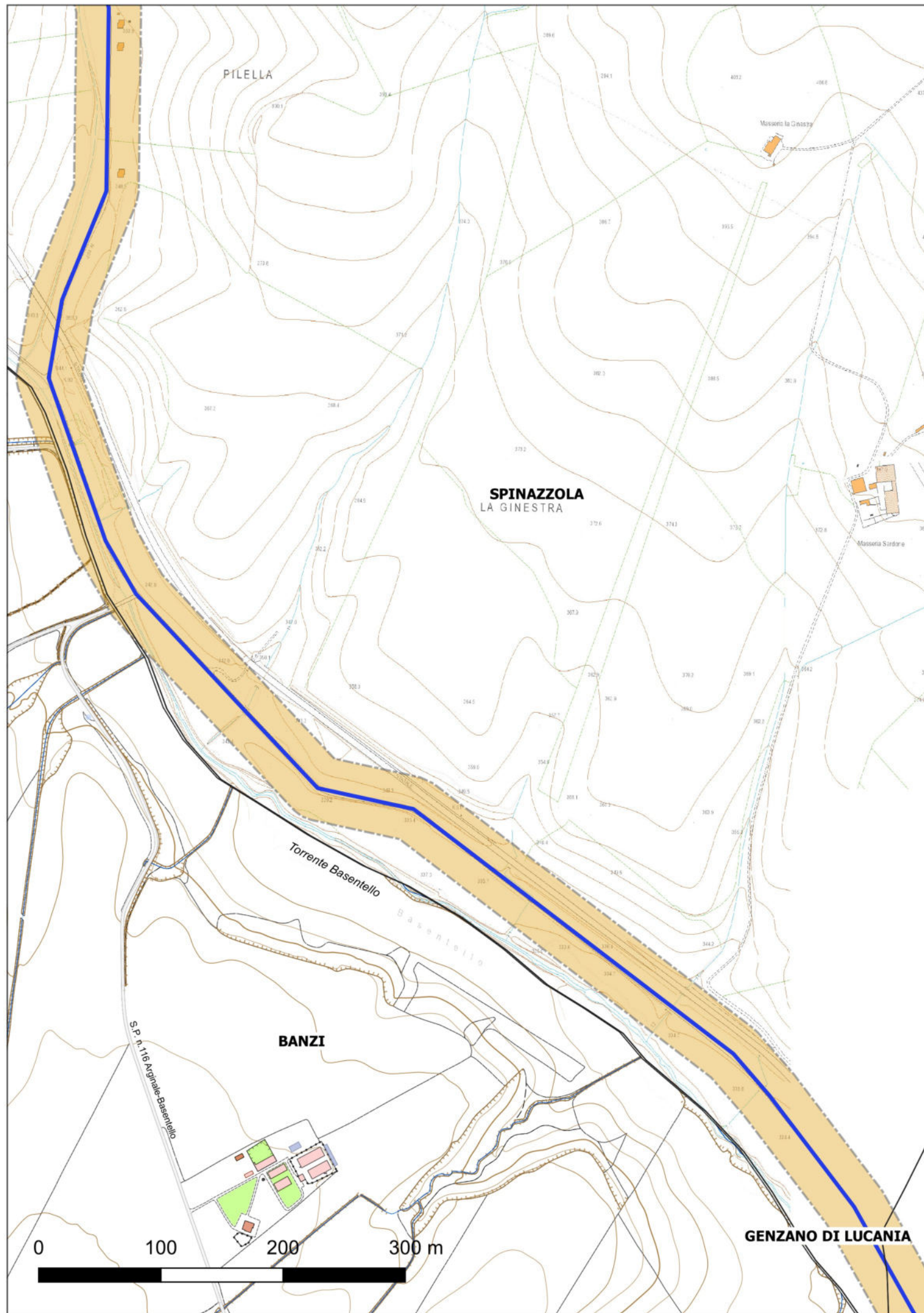
LEGENDA

- Confini Comunali
- PROGETTO**
- Impianto
- Elettrodotto MT
- CAVI AT
- SSE_AMPLIAMENTI
- SE BANZI
- RCG_multipolygon
- Visibilità del suolo**
- 0 (area non accessibile)
- 1-nulla
- 2-scarsa
- 3-media
- 4-buona
- 5-alta



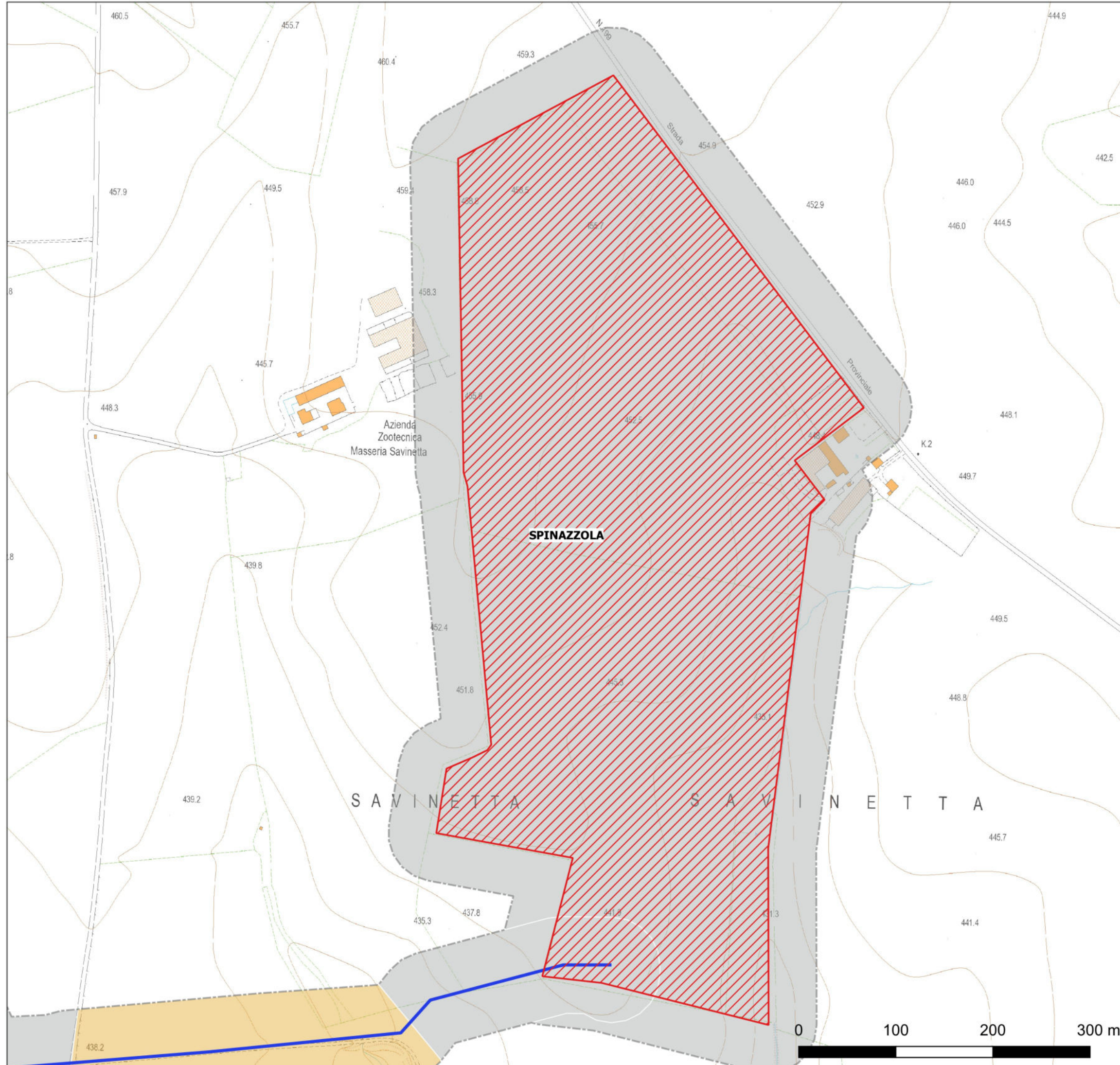
LEGENDA

- Confini Comunali
- PROGETTO**
- ▨ Impianto
- Elettrodotto MT
- CAVI AT
- SSE_AMPLIAMENTI
- SE BANZI
- ▭ RCG_multipolygon
- Visibilità del suolo**
- 0 (area non accessibile)
- 1-nulla
- 2-scarso
- 3-media
- 4-buona
- 5-alta



LEGENDA

- Confini Comunali
- PROGETTO**
- ▨ Impianto
- Elettrodotto MT
- CAVI AT
- SSE_AMPLIAMENTI
- SE BANZI
- ▭ RCG_multipolygon
- Visibilità del suolo**
- 0 (area non accessibile)
- 1-nulla
- 2-scarso
- 3-media
- 4-buona
- 5-alta



LEGENDA

- Confini Comunali
- PROGETTO**
- ▨ Impianto
- Elettrodotto MT
- CAVI AT
- SSE_AMPLIAMENTI
- SE BANZI
- ▭ RCG_multipolygon
- Visibilità del suolo**
- 0 (area non accessibile)
- 1-nulla
- 2-scarso
- 3-media
- 4-buona
- 5-alta