



GEOCON

STUDIO ASSOCIATO PER
LA GEOLOGIA E LA SICUREZZA



REGIONE
MARCHE



PROVINCIA DI
PESARO E URBINO



COMUNE DI FANO

Geol. Michele GLIASCHERA
Geol. Mico CALZOLARI

Via Gozzi 10/a 61032 FANO (PU)
Tel. 0721861494
P.IVA 02229960410

E-mail
infostudiogeocon@gmail.com

PROPONENTE

JUWI DEVELOPMENT 07 SRL

Via Vittor Pisani 20 - Milano (MI)

**PROGETTO DI UN PARCO AGROVOLTAICO A TERRA
SU TERRENO AGRICOLO (EX CAVA) DELLA
POTENZA 25,644 MWp**

Località: Fano (PU)

TITOLO

CARTA DELL'IDROGRAFIA SUPERFICIALE

ALLEGATO

8

IDENTIFICATORE : SIA03112

Scala: 1:10.000

LEGENDA




Idrografia superficiale



Lago



Recinzione perimetrale
impianto 1, 2 e 3



Area di intervento



Fascia mitigazione piante e arbusti -
esistenti

Collaborazione: Lucia Pierucci

COMMESSA: 288-2021

DATA: OTTOBRE 2023



GEOCON

STUDIO ASSOCIATO PER LA GEOLOGIA E LA SICUREZZA

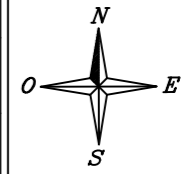
Geol. Michele GLIASCHERA
Geol. Mirco CALZOLARI

PROGETTO DI UN PARCO AGROVOLTAICO A TERRA SU
TERRENO AGRICOLO (EX CAVA) DELLA POTENZA 25,644 MWp

DATA ELABORAZIONE: OTTOBRE 2023

SCALA 1:10000

SEZIONE: 280040

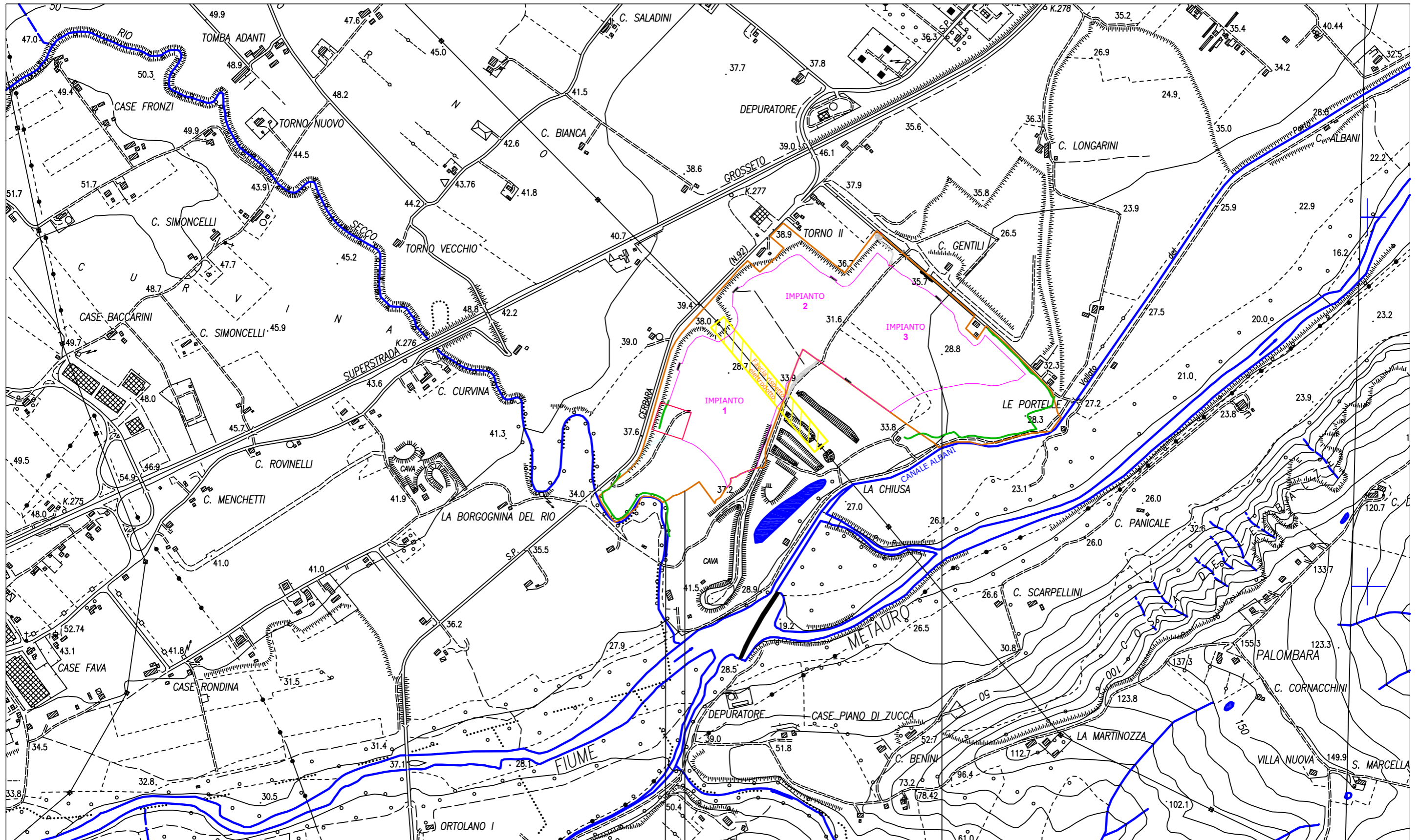


ALLEGATO

8

Via Gozzi n. 10/A 61032 Fano (PU) Tel. 0721 861494 infostudiogeocon@gmail.com

CARTA DELL'IDROGRAFIA SUPERFICIALE



Area di intervento

Recinzione impianto fotovoltaico

Fascia mitigazione piante e arbusti - Esistente