




GEOCON
STUDIO ASSOCIATO PER LA
GEOLOGIA E LA SICUREZZA
Geol. Michele GLIACHERA
Geol. Mirco CALZOLARI
Via Gesù, 10/A - 61012 Fano (PU)
Tel. 0722 844848
info@geogicon.com
www.geogicon.com

 REGIONE
MARCHE
 PROVINCIA DI
PESARO E URBINO
 **COMUNE
DI FANO**




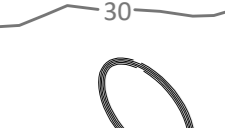

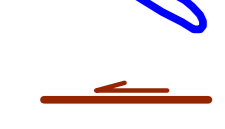


PROPRONENTE
JUWI DEVELOPMENT 07 SRL
Via Vittorio Pisani, 20 - 20124, Milano (MI)

PROGETTO DI UN IMPIANTO AGROVOLTAICO A TERRA
SU TERRENO AGRICOLO (EX CAVA) DELLA POTENZA
DI 25,664 MWp

Località Fano (PU)
LIVELLO
RISORSA IDRICA PER IRRIGAZIONI
PIANTAGIONI ORTICOLE

IDENTIFICATORE: SIA0312.B

LEGENDA

-  Recinzione perimetrale impianto 1,2 e 3
-  Delimitazione area di intervento
-  Fascia di rispetto Rio Secco da PPAR - 50m
-  Rilievo topografico
-  Lago per approvvigionamento idrico delle colture
-  Lago di decantazione di proprietà Ditta Cave Penserini srl
-  Scarico sul Rio Secco
-  Condotta interrata di aduzione dell'acqua dal lago di decantazione al lago per approvvigionamento idrico delle colture

COMMESSA: 288-2021 ALLEGATO:
8B

DATA: OTTOBRE 2023

DOCUMENTO SCALA 1:1.000

Collaborazione: Lucia Piantucci

OPERA DELL'INGEGNERO - RIPRODUZIONE VIETATA OGNI DIRITTO RISERVATO - ART-99 LEGGE 633/41

