



# GEOCON

STUDIO ASSOCIATO PER  
LA GEOLOGIA E LA SICUREZZA

Geol. Michele GLIASCHERA  
Geol. Mirco CALZOLARI

Via Gozzi 10/a 61032 FANO (PU)  
Tel. 0721861494  
P.IVA 02229960410

E-mail  
infostudiogeocon@gmail.com



REGIONE  
MARCHE



PROVINCIA DI  
PESARO E URBINO



# COMUNE DI FANO

PROPONENTE

## JUWI DEVELOPMENT 07 SRL

Via Vittor Pisani 20 - Milano (MI)

**PROGETTO DI UN PARCO AGROVOLTAICO A TERRA  
SU TERRENO AGRICOLO (EX CAVA) DELLA  
POTENZA 25,644 MWp**

Località: Fano (PU)

TITOLO  
CARTA DEI PUNTI D'ACQUA CENSITI E DELLA  
PIEZOMETRICA

ALLEGATO  
**9**

IDENTIFICATORE : SIA03113

Scala 1:10.000

### LEGENDA

 Pozzo censito

 Perforazione munita di piezometro censita

**+28.55** Quota l.s. all'aprile 2004


**3** n° Pozzo censito

**+32**  
 Curva isopiezometrica e sua quota s.l.m.

 Asse di drenaggio



Recinzione e delimitazione  
Impianto 1,2 e 3



Area di intervento

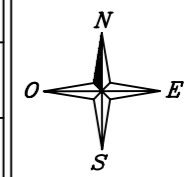


Fascia mitigazione piante e arbusti -  
esistenti

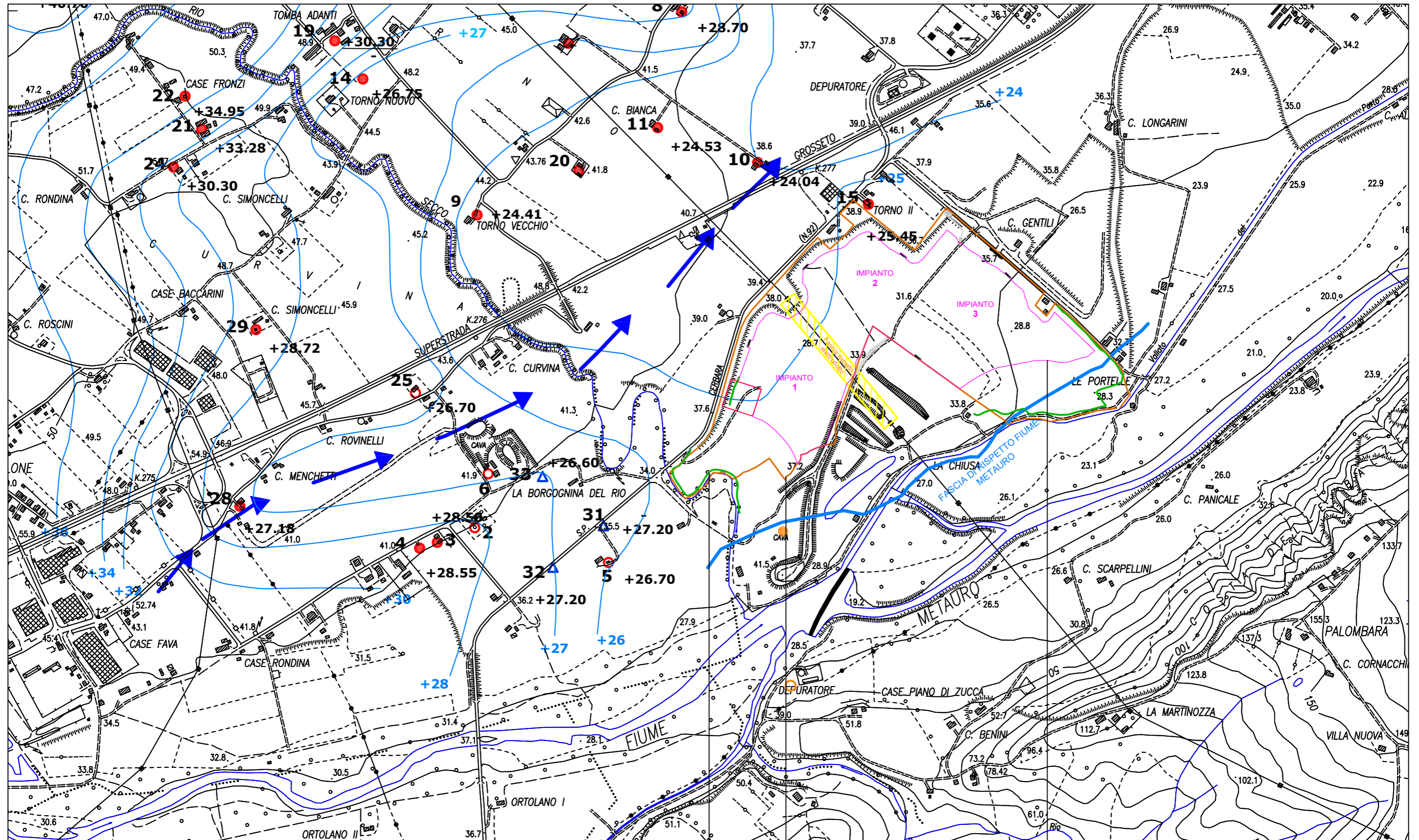
Collaborazione: Lucia Pierucci

COMMESSA: 288/21

DATA: OTTOBRE 2023



CARTA DI POSIZIONAMENTO DEI PUNTI D'ACQUA CENSITI  
E DELLA PIEZOMETRICA



Fascia mitigazione piante e arbusti - Esistente

Area di intervento

Recinzione impianto fotovoltaico