




# "PARCO EOLICO FLORINAS (SS)"

Progetto per la realizzazione di un parco eolico con potenza pari a 48 MW  
sito nel Comune di Florinas (SS)

COMMITTENTE  Edison Rinnovabili S.p.A.		PROGETTAZIONE  Hydro Engineering S.p.A. di Damiano e Mariano Galbo via Rossotti, 39 91011 Alcamo (TP) Italy 			
TITOLO ELABORATO  <b>SEZIONI STRADALI ASSE FLO-02</b>		SCALA	1:500		
		COMMESSA	<b>SVIL-1000183613</b>		
		CODIFICA DOCUMENTO	FLO-PD-D-32-R00		
4					
3					
2					
1					
0	PRIMA EMISSIONE	12/2023	FB	IP	MG
REV.	DESCRIZIONE	DATA	REDATTO	VERIFICATO	APPROVATO
1					
2					
3					
4					
5					
6					
7					
8					
Questo disegno non può essere riprodotto, nè utilizzato altrove, nè ceduto a terzi in tutto o in parte senza il consenso scritto degli autori					

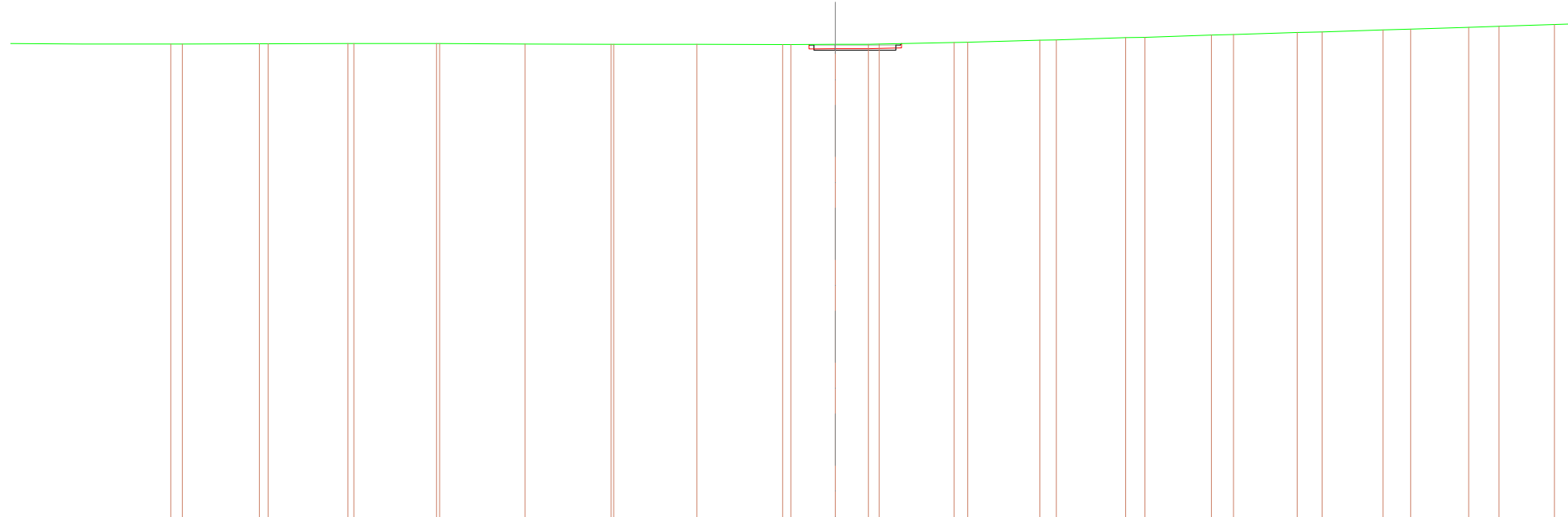






SCAVI E BONIFICHE	
STERRO	1,845 m <sup>2</sup>
SCOTICO	5,392 m <sup>2</sup>
RILEVATI	
RILEVATO	0,487 m <sup>2</sup>
SOVRASTRUTTURA STRADALE	
CASSONETTO	9,550 m

SEZIONE N.: 4  
 QT. PROGETTO: 370,178  
 DIST.PROG.: 45,000  
 DIST.PREC.: 15,000  
 DIST.SUCC.: 15,000



SCALA 1:500

QT.RIF. 315,000

QUOTE TERRENO	370,29 370,30	370,32 370,33	370,36 370,36	370,36 370,36	370,29	370,27 370,27	370,25	370,23 370,23	370,25	370,27 370,30	370,48 370,52	370,75 370,79	371,04 371,09	371,34 371,40	371,65 371,72	371,95 372,04	372,25 372,36						
DIST.PARZIALI TERRENO	9,00	9,33	9,65	9,98	10,03	9,71	10,00	5,21	3,85	8,74	1,59	8,41	1,92	8,09	2,24	7,77	2,56	7,44	2,88	7,12	3,21	6,79	3,54
QUOTE PROGETTO								370,24 370,18	370,18 370,18	370,18 370,18	369,58 370,18 370,35												
DIST.PARZIALI PROGETTO								2,50	7,05														













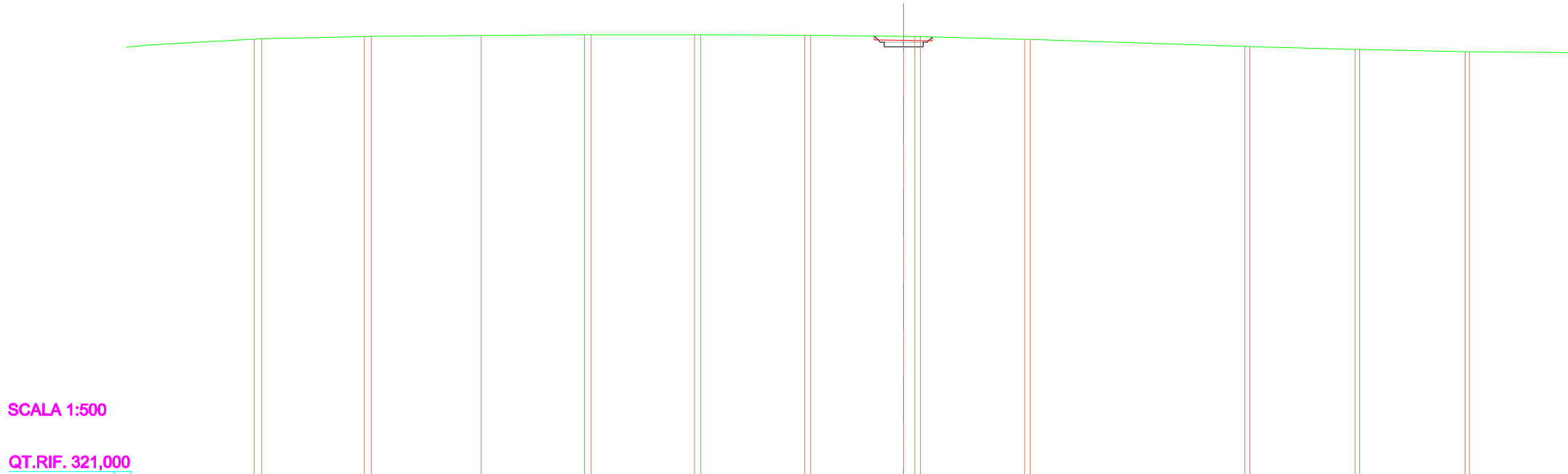


SCAVI E BONIFICHE	
STERRO	4,562 m <sup>2</sup>
SCOTICO	3,740 m <sup>2</sup>
RILEVATI	
RILEVATO	0,249 m <sup>2</sup>
SOVRASTRUTTURA STRADALE	
CASSONETTO	5,000 m

SEZIONE N.: 11  
 QT. PROGETTO: 377,487  
 DIST.PROG.: 150,000  
 DIST.PREC.: 15,000  
 DIST.SUCC.: 15,000

SCALA 1:500

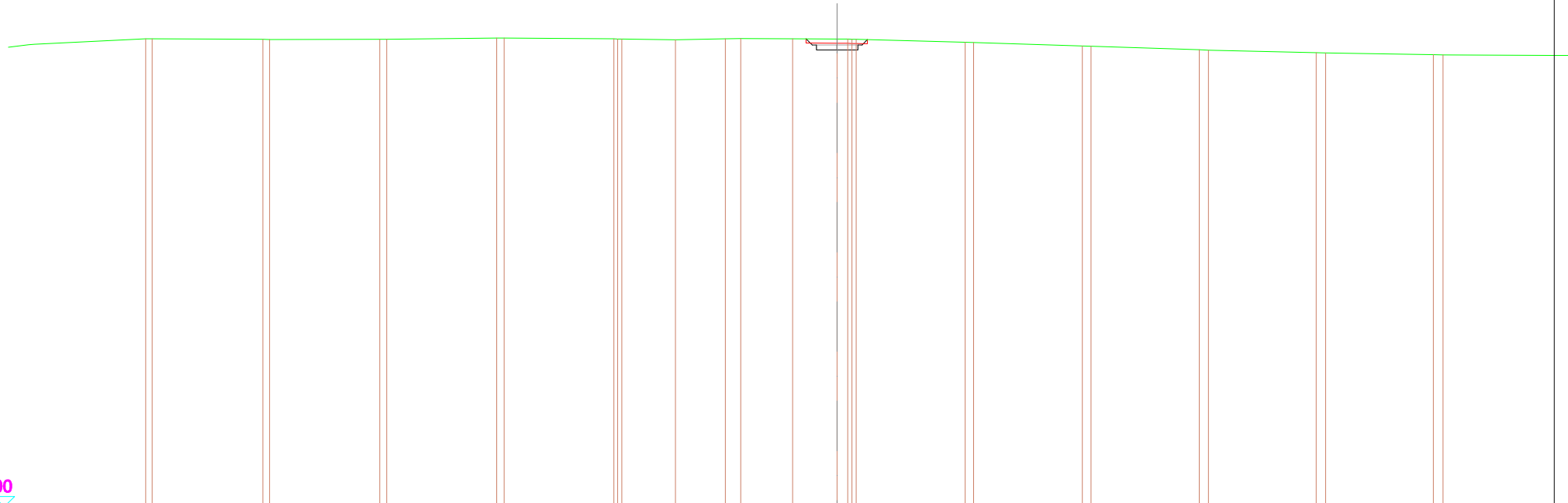
QT.RIF. 321,000



QUOTE TERRENO	377,93	378,22 378,24	378,37	378,45 378,45	378,45 378,45	378,39 378,39	378,24 378,22 378,21	377,87 377,85	376,96 376,94	376,56 376,55	376,29 376,28
DIST.PARZIALI TERRENO	13,22	14,12	13,29	13,32	13,36	11,97	13,43	27,62	13,53	13,57	
QUOTE PROGETTO							378,29 377,49 376,89 376,89 377,49 376,89 377,49 378,17				
DIST.PARZIALI PROGETTO							2,50 2,50				

<b>SCAVI E BONIFICHE</b>	
STERRO	4,324 m <sup>2</sup>
SCOTICO	3,698 m <sup>2</sup>
<b>RILEVATI</b>	
RILEVATO	0,248 m <sup>2</sup>
<b>SOVRASTRUTTURA STRADALE</b>	
CASSONETTO	5,000 m

SEZIONE N.: 12  
 QT. PROGETTO: 378,749  
 DIST.PROG.: 185,000  
 DIST.PREC.: 15,000  
 DIST.SUCC.: 15,000



SCALA 1:500

QT.RIF. 323,000

<b>QUOTE TERRENO</b>	379,50	379,42 379,40	379,42 379,44	379,59 379,59	379,48 379,47 379,46	379,37	379,49 379,53	379,51	379,47 379,46 379,43	379,07 379,04	378,63 378,59	378,17 378,14	377,81 377,79	377,57 377,56
<b>DIST.PARZIALI TERRENO</b>	13,35	13,32	13,28	13,25	6,48	6,05	1,85	6,24	5,39	13,14	13,10	13,07	13,03	13,00
<b>QUOTE PROGETTO</b>									379,50 378,75 378,75 378,75 378,75 378,75 378,75 379,39					
<b>DIST.PARZIALI PROGETTO</b>									2,50 2,50					





















































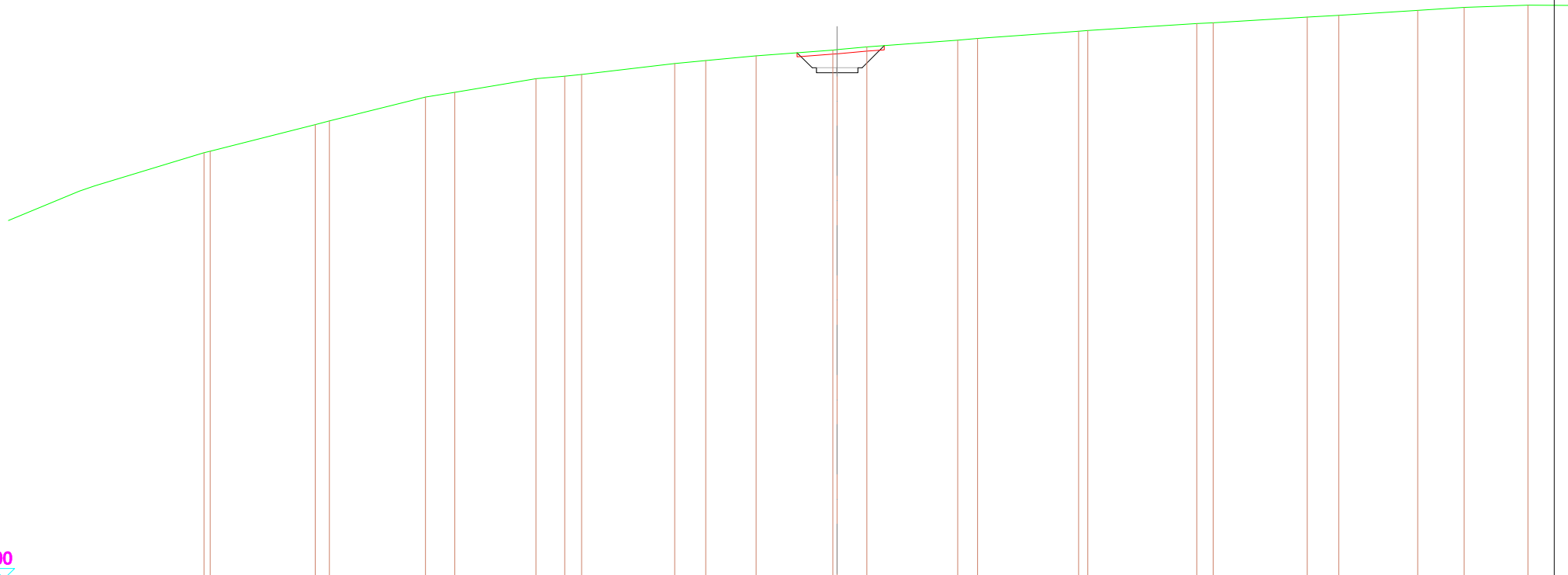






<b>SCAVI E BONIFICHE</b>	
STERRO	16,299 m <sup>2</sup>
SCOTICO	5,246 m <sup>2</sup>
<b>RILEVATI</b>	
RILEVATO	0,251 m <sup>2</sup>
<b>SOVRASTRUTTURA STRADALE</b>	
CASSONETTO	5,000 m

SEZIONE N.: 39  
 QT. PROGETTO: 432,606  
 DIST.PROG.: 570,000  
 DIST.PREC.: 15,000  
 DIST.SUCC.: 15,000



SCALA 1:500

QT.RIF. 371,000

<b>QUOTE TERRENO</b>	422,36 422,56		425,78 426,20		429,08 429,65		431,29 431,59 431,81		433,13 433,47		434,05		434,76 434,80 435,12		435,94 436,15		437,02 437,09		437,95 438,05		438,72 438,93		439,54 439,88
<b>DIST.PARZIALI TERRENO</b>		12,64	1,72	11,61	3,53	9,79	3,45	2,03	11,24	3,75	6,09	9,26	3,57	10,96	2,39	12,23		13,13	2,00	11,32	3,81	9,51	5,62
<b>QUOTE PROGETTO</b>													434,43 432,61 432,01 432,51 432,01 432,51 432,01 432,51 432,01 432,51 432,01 432,51										
<b>DIST.PARZIALI PROGETTO</b>													1,82	2,50	2,67								





















<b>SCAVI E BONIFICHE</b>	
STERRO	1,852 m <sup>2</sup>
SCOTICO	3,774 m <sup>2</sup>
<b>RILEVATI</b>	
RILEVATO	0,969 m <sup>2</sup>
<b>SOVRASTRUTTURA STRADALE</b>	
CASSONETTO	5,000 m

SEZIONE N.: 48  
 QT. PROGETTO: 435,389  
 DIST.PROG.: 705,000  
 DIST.PREC.: 15,000  
 DIST.SUCC.: 15,000

SCALA 1:500

QT.RIF. 371,000

<b>QUOTE TERRENO</b>	416,14 416,40	418,42 419,20	420,37 421,55	422,58 424,29	425,00 427,24	428,20 429,69	431,66 432,25	433,42 434,30	435,03 435,62	436,17 436,52	437,86 437,89 438,04	438,97 439,17	439,65 439,74	440,02 440,26	440,40 440,69	441,03 441,38	441,80 441,47			
<b>DIST.PARZIALI TERRENO</b>	7,67	2,54 5,91	4,31 4,14	6,07	2,38 7,84	2,83 5,52	7,30	2,82 5,53	4,68	3,77	3,35 3,10	2,00 8,21	7,31	1,53 6,92	3,28 5,16	5,06	3,38 6,82	1,63 8,45	8,45	1,90 6,55
<b>QUOTE PROGETTO</b>									434,97 435,39	434,79 435,39	434,79 435,39	434,79 435,39	434,79 435,39	434,79 435,39	434,79 435,39	434,79 435,39	434,79 435,39			
<b>DIST.PARZIALI PROGETTO</b>									2,50	2,50										











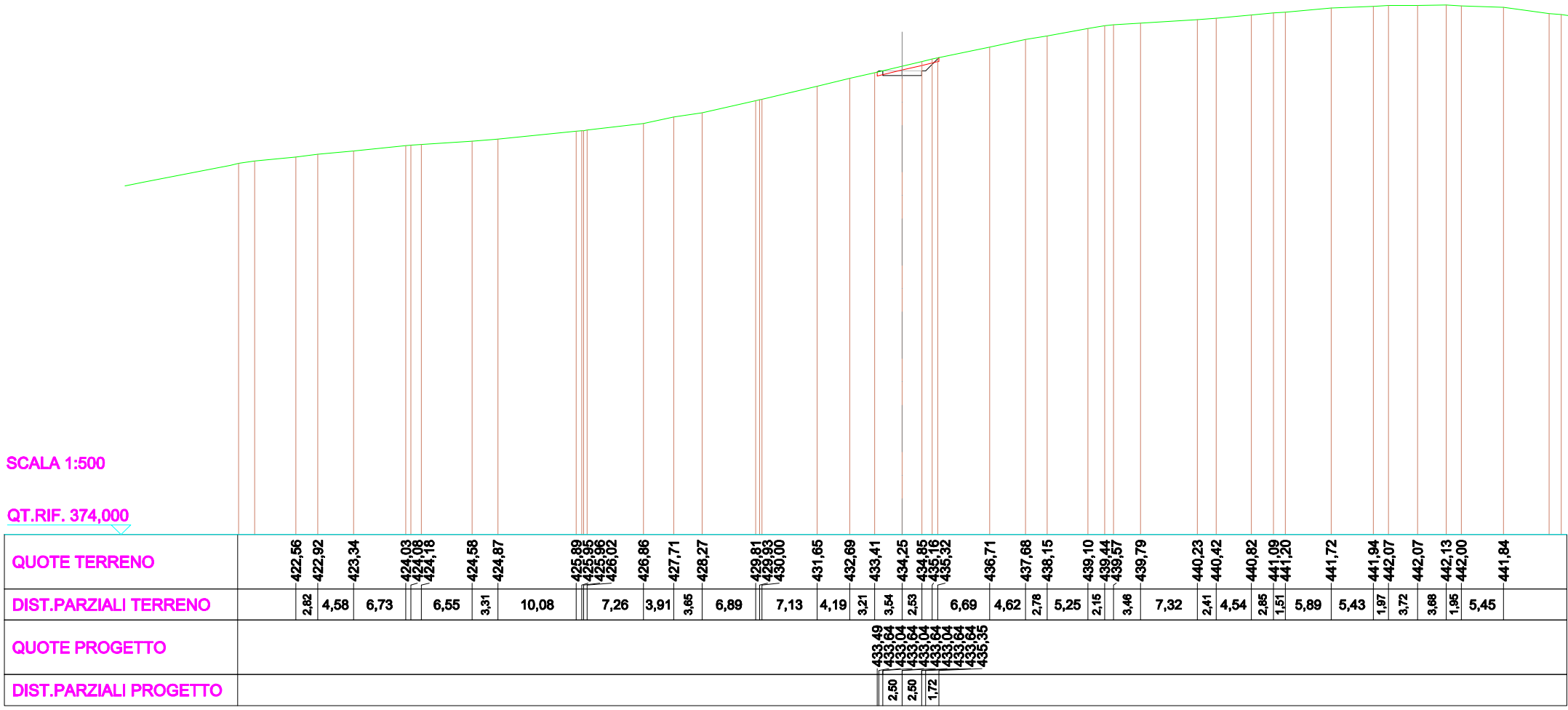


<b>SCAVI E BONIFICHE</b>	
STERRO	4,388 m <sup>2</sup>
SCOTICO	3,972 m <sup>2</sup>
<b>RILEVATI</b>	
RILEVATO	0,555 m <sup>2</sup>
SOVRASTRUTTURA STRADALE	
CASSONETTO	5,000 m

SEZIONE N.: 55  
 QT. PROGETTO: 433,637  
 DIST.PROG.: 810,000  
 DIST.PREC.: 15,000  
 DIST.SUCC.: 15,000

SCALA 1:500

QT.RIF. 374,000





























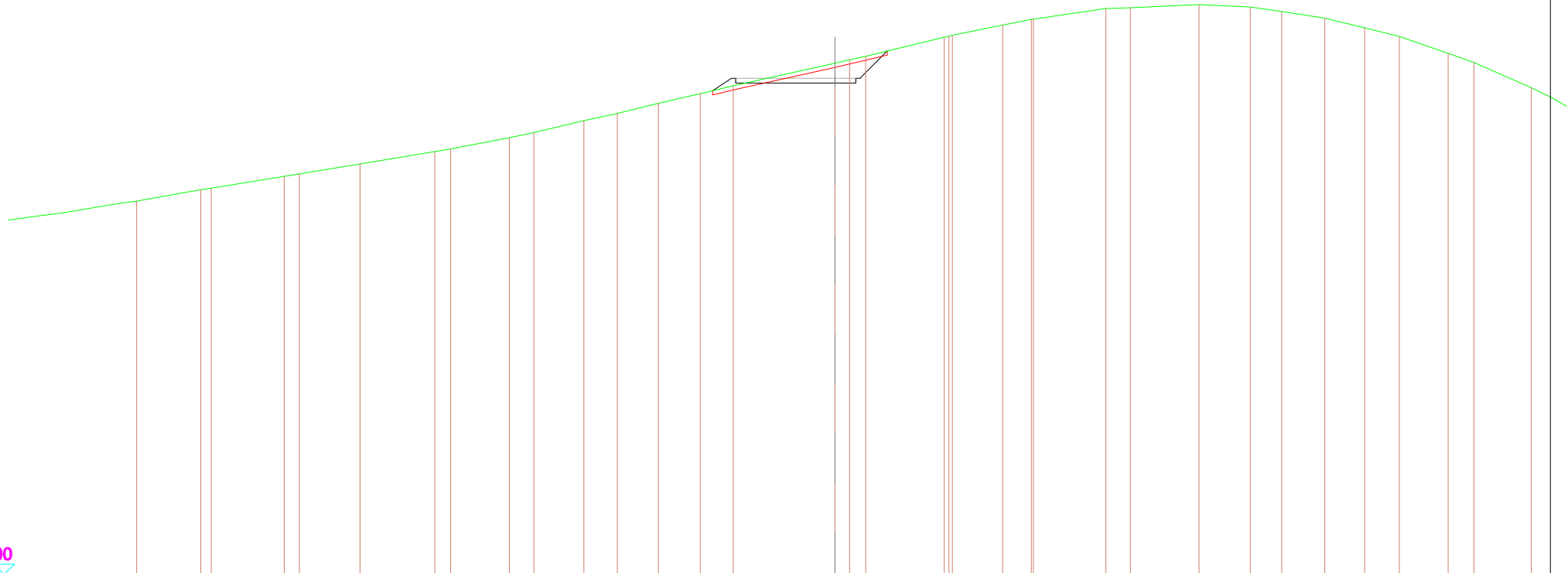






<b>SCAVI E BONIFICHE</b>	
STERRO	17,404 m <sup>2</sup>
SCOTICO	10,560 m <sup>2</sup>
<b>RILEVATI</b>	
RILEVATO	4,410 m <sup>2</sup>
<b>SOVRASTRUTTURA STRADALE</b>	
CASSONETTO	14,527 m

SEZIONE N.: 70  
 QT. PROGETTO: 418,045  
 DIST.PROG.: 1035,000  
 DIST.PREC.: 15,000  
 DIST.SUCC.: 15,000



SCALA 1:500

QT.RIF. 358,000

<b>QUOTE TERRENO</b>	404,54 404,72	406,17 406,46	407,68	409,18 409,48	410,85 411,46	412,89 413,78	415,03	416,15 417,12	419,86 420,26 420,72	423,00 423,13 423,22	424,45 425,15 425,20	426,46 426,58	426,96 426,65 426,13	425,32 424,13 423,07	421,07 419,94
<b>DIST.PARZIALI TERRENO</b>	8,83	1,83 7,33	9,07	1,91 7,11	2,98 6,06	4,01 5,01	5,05	3,96 12,33	1,76 1,94 9,50	6,10	3,46 8,79	2,98 8,28	6,22 3,79 5,23	4,84 4,18 5,88	3,13
<b>QUOTE PROGETTO</b>								416,51 418,04 417,44		417,44 418,04 418,04 418,04 419,34 421,34					
<b>DIST.PARZIALI PROGETTO</b>								2,30 12,03		2,50 3,30					



















