





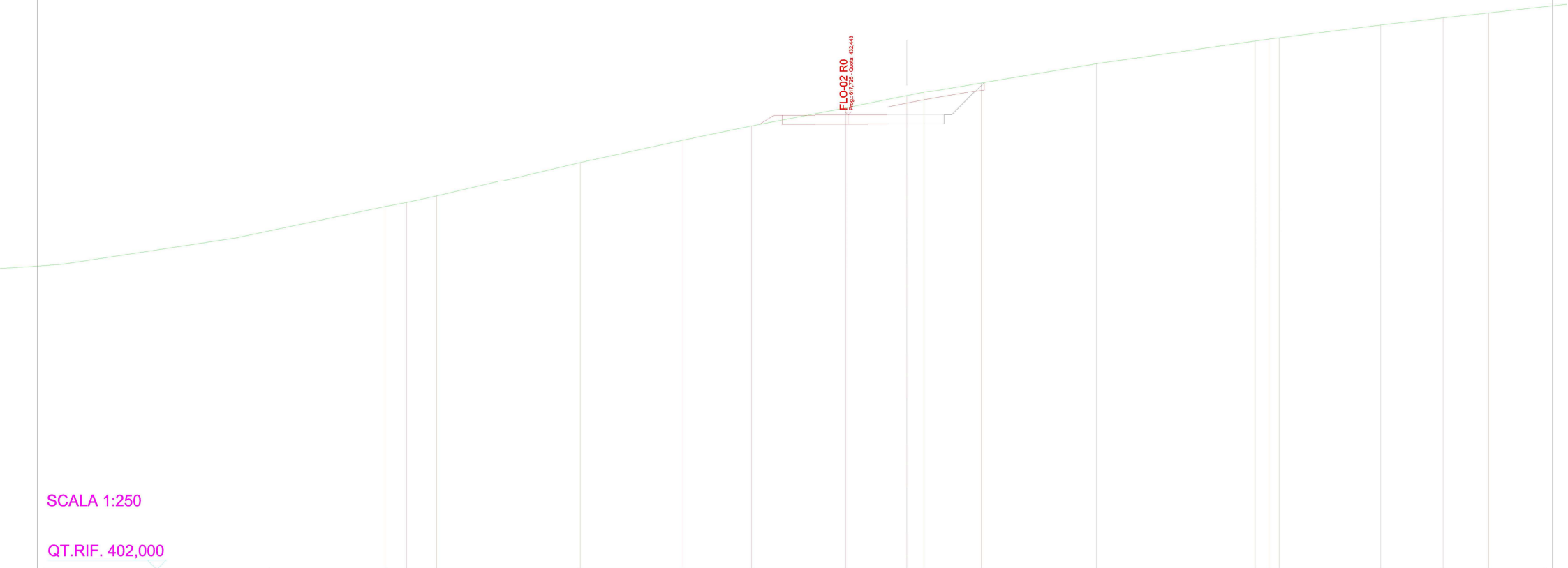
"PARCO EOLICO FLORINAS (SS)"

Progetto per la realizzazione di un parco eolico con potenza pari a 48 MW
sito nel Comune di Florinas (SS)

COMMITTENTE  Edison Rinnovabili S.p.A.		PROGETTAZIONE  Hydro Engineering s.r.l. di Damiano e Mariano Galbo via Rossotti, 39 91011 Alcamo (TP) Italy 			
TITOLO ELABORATO SEZIONI STRADALI ASSE FLO-03		SCALA 1:250	 Ing. Mariano Galbo N. 724 PROV. TRAPANI		
		COMMESSA SVIL-1000183613	CODIFICA DOCUMENTO FLO-PD-D-34-R00		
4					
3					
2					
1					
0	PRIMA EMISSIONE	12/2023	FB	IP	MG
REV.	DESCRIZIONE	DATA	REDATTO	VERIFICATO	APPROVATO
1					
2					
3					
4					
5					
6					
7					
8					
Questo disegno non può essere riprodotto, nè utilizzato altrove, nè ceduto a terzi in tutto o in parte senza il consenso scritto degli autori					

SCAVI E BONIFICHE	
STERRO	7,326 m ²
SCOTICO	3,241 m ²
RILEVATI	
RILEVATO	0,150 m ²

SEZIONE N.: 2
 QT. PROGETTO: 432,459
 DIST.PROG.: 15,000
 DIST.PREC.: 15,000
 DIST.SUCC.: 15,000



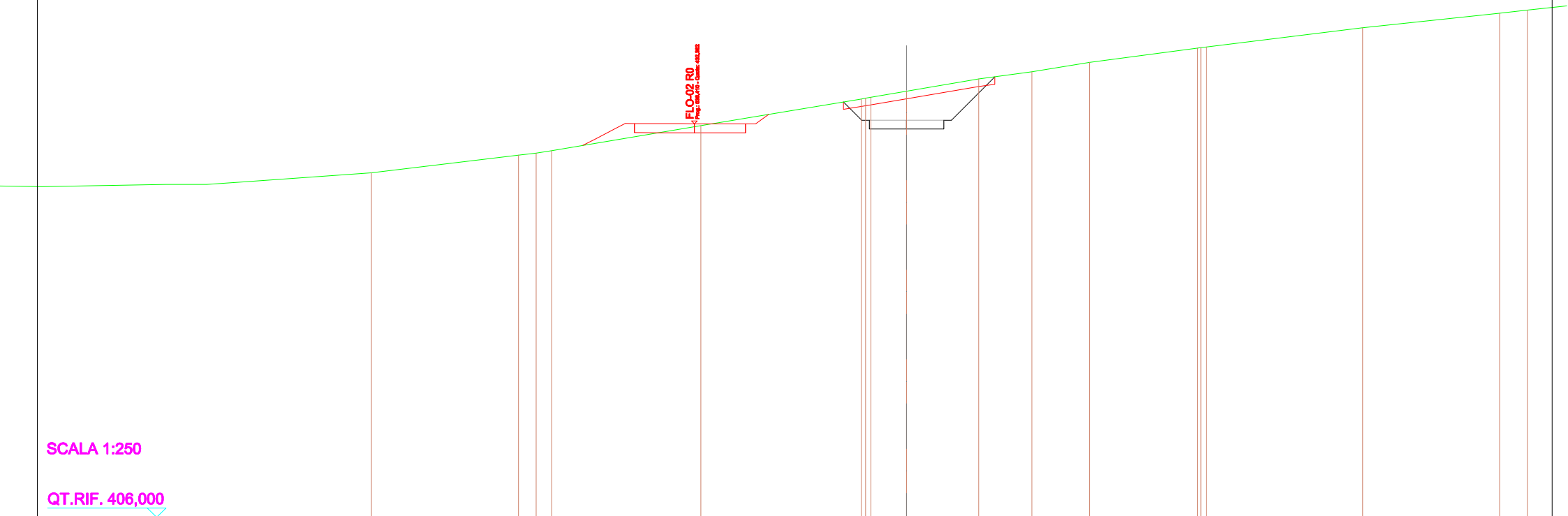
SCALA 1:250

QT.RIF. 402,000

QUOTE TERRENO	426,33	426,60	427,04	429,30	430,79	431,73	432,92	433,74	433,96	434,61	435,91	437,41	437,55	437,63	438,49	438,96	439,30
DIST.PARZIALI TERRENO	1,46	2,00	9,62	6,90	4,60	6,31	4,09	1,15	3,82	7,74	10,62	0,93	6,81	4,18	3,06		
QUOTE PROGETTO								431,86	431,96	432,46	431,86	432,46	432,46	434,65			
DIST.PARZIALI PROGETTO								1,30	2,49	2,19							

SCAVI E BONIFICHE	
STERRO	14,307 m ²
SCOTICO	5,068 m ²
RILEVATI	
RILEVATO	0,252 m ²
SOVRASTRUTTURA STRADALE	
CASSONETTO	5,000 m

SEZIONE N.: 3
 QT. PROGETTO: 432,605
 DIST. PROG.: 30,000
 DIST. PREC.: 15,000
 DIST. SUCC.: 15,000



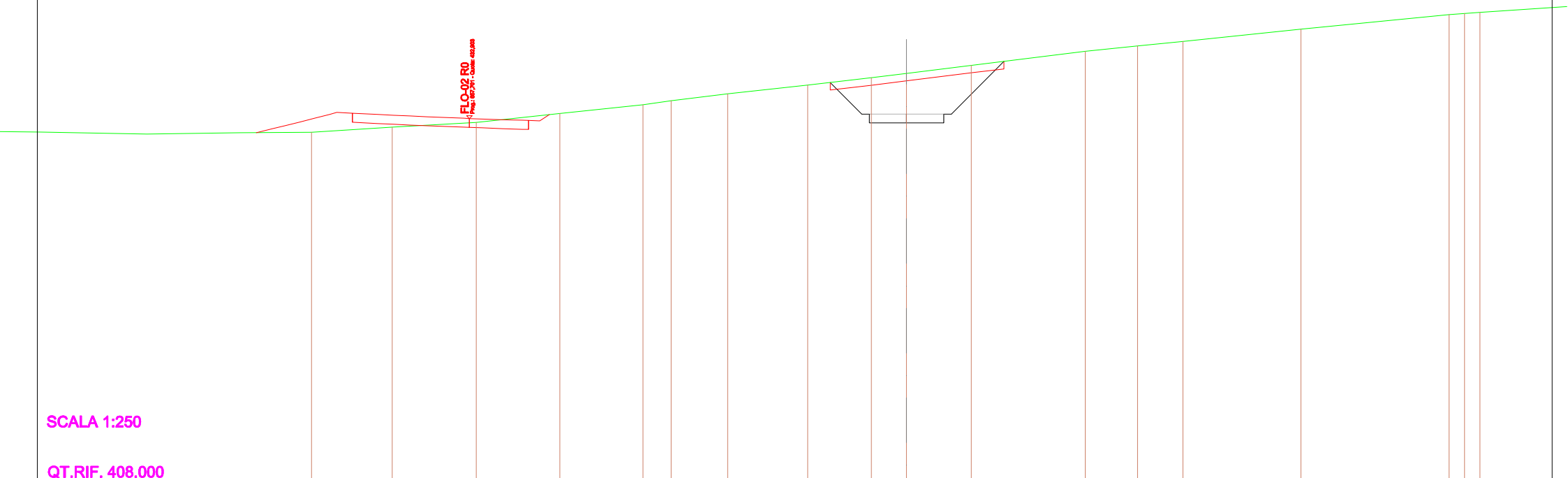
SCALA 1:250

QT.RIF. 406,000

QUOTE TERRENO	429,07	430,27	430,41	430,57	432,25	434,03	434,08	434,14	434,55	435,37	435,85	436,48	437,44	437,47	437,52	438,80	439,77
DIST.PARZIALI TERRENO		9,85	1,19	1,04	10,00	10,74	2,39	4,82	3,57	3,88	7,25	10,46	9,18				
QUOTE PROGETTO						433,83	432,60	432,60	432,60	432,60	432,60	432,60	432,60	432,60	432,60	435,52	
DIST.PARZIALI PROGETTO						1,22	2,50	2,50	2,91								

SCAVI E BONIFICHE	
STERRO	21,871 m ²
SCOTICO	5,819 m ²
RILEVATI	
RILEVATO	0,255 m ²
SOVRASTRUTTURA STRADALE	
CASSONETTO	5,000 m

SEZIONE N.: 4
 QT. PROGETTO: 433,200
 DIST.PROG.: 45,000
 DIST.PREC.: 15,000
 DIST.SUCC.: 15,000



SCALA 1:250

QT.RIF. 408,000

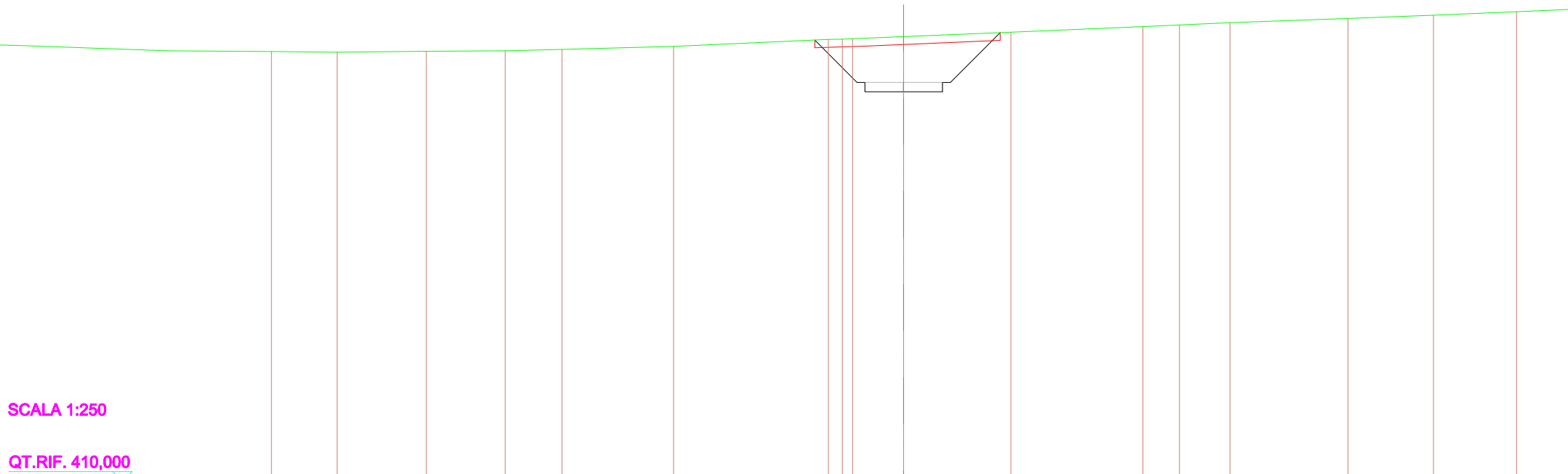
QUOTE TERRENO	431,98	432,33	432,65	433,24	433,82	434,10	434,56	435,14	435,63	435,92	436,46	437,40	437,77	438,06	438,88	439,86	439,94	440,01
DIST.PARZIALI TERRENO	5,40	5,63	5,61	5,57	1,88	3,80	5,36	4,27	2,36	4,34	7,64	3,49	3,05	7,90	9,93	1,04	1,03	
QUOTE PROGETTO								435,31	433,20	433,60	433,20	432,60	433,20	433,20	436,73			
DIST.PARZIALI PROGETTO								2,11	2,50	2,50	3,53							

SCAVI E BONIFICHE	
STERRO	23,747 m ²
SCOTICO	5,963 m ²
RILEVATI	
RILEVATO	0,250 m ²
SOVRASTRUTTURA STRADALE	
CASSONETTO	5,000 m

SEZIONE N.: 6
 QT. PROGETTO: 435,660
 DIST.PROG.: 75,000
 DIST.PREC.: 15,000
 DIST.SUCC.: 15,000

SCALA 1:250

QT.RIF. 410,000



QUOTE TERRENO	437,65	437,59	437,66	437,69	437,79	437,98	438,42	438,45	438,47	438,61	438,89	439,25	439,36	439,50	439,77	439,99	440,21
DIST.PARZIALI TERRENO	4,22	5,74	5,06	3,66	7,18	9,94	0,91	3,29	6,90	8,49	2,35	3,25	7,59	5,49	5,36		
QUOTE PROGETTO							438,38	435,68	435,66	435,66	438,87						
DIST.PARZIALI PROGETTO							2,72	2,50	2,50	3,21							

SCAVI E BONIFICHE	
STERRO	17,412 m ²
SCOTICO	5,346 m ²
RILEVATI	
RILEVATO	0,251 m ²
SOVRASTRUTTURA STRADALE	
CASSONETTO	5,000 m

SEZIONE N.: 7
 QT. PROGETTO: 437,110
 DIST.PROG.: 90,000
 DIST.PREC.: 15,000
 DIST.SUCC.: 15,000

SCALA 1:250

QT.RIF. 410,000

QUOTE TERRENO	439,27	439,25	439,15	439,18	439,18	439,22	439,29	439,38	439,45	439,48	439,72	439,72	439,87	440,03	440,15
DIST.PARZIALI TERRENO	3,38	7,25	9,41	1,22	2,15	8,48	4,81	3,89	1,88	10,27	10,43	6,24	4,39		
QUOTE PROGETTO							439,35	437,11	436,51	437,11	436,51	437,11	436,51	437,11	439,56
DIST.PARZIALI PROGETTO							2,24	2,50	2,50	2,45					

SCAVI E BONIFICHE	
STERRO	2,533 m ²
SCOTICO	3,406 m ²
RILEVATI	
RILEVATO	0,335 m ²
SOVRASTRUTTURA STRADALE	
CASSONETTO	5,000 m

SEZIONE N.: 9
 QT. PROGETTO: 439,634
 DIST.PROG.: 120,000
 DIST.PREC.: 15,000
 DIST.SUCC.: 15,000

SCALA 1:250

QT.RIF. 412,000

QUOTE TERRENO	440,36	440,20	440,13	440,00	440,00	440,00	440,03	440,03	440,04	440,04	440,05	440,06	440,14	440,15	440,16	440,27	440,34
DIST.PARZIALI TERRENO		6,31	4,00	9,79	1,54	8,78	2,96	6,73	6,45	3,87	9,93	0,96	9,48	3,55			
QUOTE PROGETTO									440,03	439,63	439,63	439,63	439,63	439,63	439,63		
DIST.PARZIALI PROGETTO									2,50	2,50							

SCAVI E BONIFICHE	
STERRO	0,157 m ²
SCOTICO	3,103 m ²
RILEVATI	
RILEVATO	0,679 m ²
SOVRASTRUTTURA STRADALE	
CASSONETTO	5,000 m

SEZIONE N.: 10
 QT. PROGETTO: 440,277
 DIST.PROG.: 135,000
 DIST.PREC.: 15,000
 DIST.SUCC.: 15,000

SCALA 1:250

QT.RIF. 413,000

QUOTE TERRENO	440,94	440,85	440,59	440,46	440,36	440,26	440,24	440,21	440,19	440,19	440,18	440,20	440,24	440,30	440,37
DIST.PARZIALI TERRENO	2,47	7,73	5,02	5,18	7,56	2,64	6,22	3,89		9,85	2,46	7,74	5,01	5,19	
QUOTE PROGETTO									440,23	440,28	440,28				
DIST.PARZIALI PROGETTO									2,50	2,50					

SCAVI E BONIFICHE	
STERRO	0,940 m ²
SCOTICO	3,096 m ²
RILEVATI	
RILEVATO	0,490 m ²
SOVRASTRUTTURA STRADALE	
CASSONETTO	5,000 m

SEZIONE N.: 12
 QT. PROGETTO: 440,497
 DIST.PROG.: 185,000
 DIST.PREC.: 15,000
 DIST.SUCC.: 15,000

SCALA 1:250

QT.RIF. 414,000

QUOTE TERRENO	442,23	441,82	441,55	441,30	441,03	440,90	440,66	440,61	440,58	440,42	440,42	440,33	440,33	440,33	440,39	440,42
DIST.PARZIALI TERRENO	6,70	5,08	5,02	6,75	3,35	8,42	1,88	1,42	8,68	10,09	1,80	8,35	6,18	3,95		
QUOTE PROGETTO							440,66	440,50	439,90	440,50	440,50					
DIST.PARZIALI PROGETTO							2,50	2,50								

SCAVI E BONIFICHE	
STERRO	1,703 m ²
SCOTICO	3,243 m ²
RILEVATI	
RILEVATO	0,437 m ²
SOVRASTRUTTURA STRADALE	
CASSONETTO	5,000 m

SEZIONE N.: 14
 QT. PROGETTO: 440,543
 DIST.PROG.: 195,000
 DIST.PREC.: 15,000
 DIST.SUCC.: 15,000

SCALA 1:250

QT.RIF. 414,000

QUOTE TERRENO	442,52	442,26	441,91	441,61	441,39	441,26	440,97	440,88	440,78	440,51	440,45	440,44	440,43	440,31	440,30	440,27	440,28
DIST.PARZIALI TERRENO	4,34	5,76	6,02	4,05	3,10	7,03	3,32	3,77	10,39	2,07	9,89	2,61	7,49	4,28			
QUOTE PROGETTO								440,87	440,54	439,94	440,54	440,54	440,54				
DIST.PARZIALI PROGETTO								2,50	2,50								

SCAVI E BONIFICHE	
STERRO	1,003 m ²
SCOTICO	3,106 m ²
RILEVATI	
RILEVATO	0,484 m ²
SOVRASTRUTTURA STRADALE	
CASSONETTO	5,000 m

SEZIONE N.: 16
 QT. PROGETTO: 440,588
 DIST.PROG.: 225,000
 DIST.PREC.: 15,000
 DIST.SUCC.: 15,000

SCALA 1:250

QT.RIF. 414,000

QUOTE TERRENO	442,33	442,13	441,74	441,47	441,22	440,91	440,79	440,69	440,47	440,43	440,35	440,21	440,19	440,07	440,06	440,04
DIST.PARZIALI TERRENO	3,36	6,78	5,35	4,79	7,34	2,83	2,90	6,45	1,33	3,52	6,03	1,18	8,95	3,17	6,96	
QUOTE PROGETTO							440,80	440,59	440,59	440,59	440,59	440,59	440,59	440,59	440,59	440,59
DIST.PARZIALI PROGETTO							2,50	2,50								

SCAVI E BONIFICHE	
STERRO	0,632 m ²
SCOTICO	2,811 m ²
RILEVATI	
RILEVATO	0,352 m ²

SEZIONE N.: 17
 QT. PROGETTO: 440,611
 DIST.PROG.: 240,000
 DIST.PREC.: 15,000
 DIST.SUCC.: 15,000

SCALA 1:250

QT.RIF. 413,000

QUOTE TERRENO	442,88	442,48	442,24		441,71	441,63		441,34		441,09	441,04			440,64	440,63	440,52		440,30		440,17	440,10	440,06		440,00	440,00	439,99		439,94	
DIST.PARZIALI TERRENO		6,31	3,88	8,83	1,36	5,53	4,66	1,15	9,04				3,52	6,53	6,71	3,61	2,36	7,87	2,87	6,74									
QUOTE PROGETTO														440,01	440,61	440,61	440,61												
DIST.PARZIALI PROGETTO														2,50	2,50														

FLO-04 RO
 Proprietà: S.p.A. S.p.A.

SCAVI E BONIFICHE	
STERRO	3,903 m ²
SCOTICO	3,481 m ²
RILEVATI	
RILEVATO	0,149 m ²
SOVRASTRUTTURA STRADALE	
CASSONETTO	5,000 m

SEZIONE N.: 21
 QT. PROGETTO: 440,798
 DIST.PROG.: 300,000
 DIST.PREC.: 15,000
 DIST.SUCC.: 15,000

SCALA 1:250

QT.RIF. 414,000

QUOTE TERRENO	444,27	444,04	443,63	443,40	442,92	442,72	442,21	442,03	441,52	441,43	441,38	440,90	440,81	440,40	440,34	440,00	439,96	439,51	439,47
DIST.PARZIALI TERRENO	3,68	6,33	3,28	6,73	2,87	7,14	2,47	7,54	1,29	0,78	7,94	1,86	8,34	1,26	8,75	0,86	9,15		
QUOTE PROGETTO									441,34	440,90	440,20	440,90							
DIST.PARZIALI PROGETTO									2,50	2,50									

FLO-04 RO
 Proj. 10/10/14 - Cont. 00/00

SCAVI E BONIFICHE	
STERRO	5,744 m ²
SCOTICO	19,702 m ²
RILEVATI	
RILEVATO	23,443 m ²
SOVRASTRUTTURA STRADALE	
CASSONETTO	34,500 m

SEZIONE N.: 25
 QT. PROGETTO: 441,098
 DIST.PROG.: 380,000
 DIST.PREC.: 15,000
 DIST.SUCC.: 15,000

FLO-04 R0
 1/1000 - 14/03/2017 - Data: 441,098

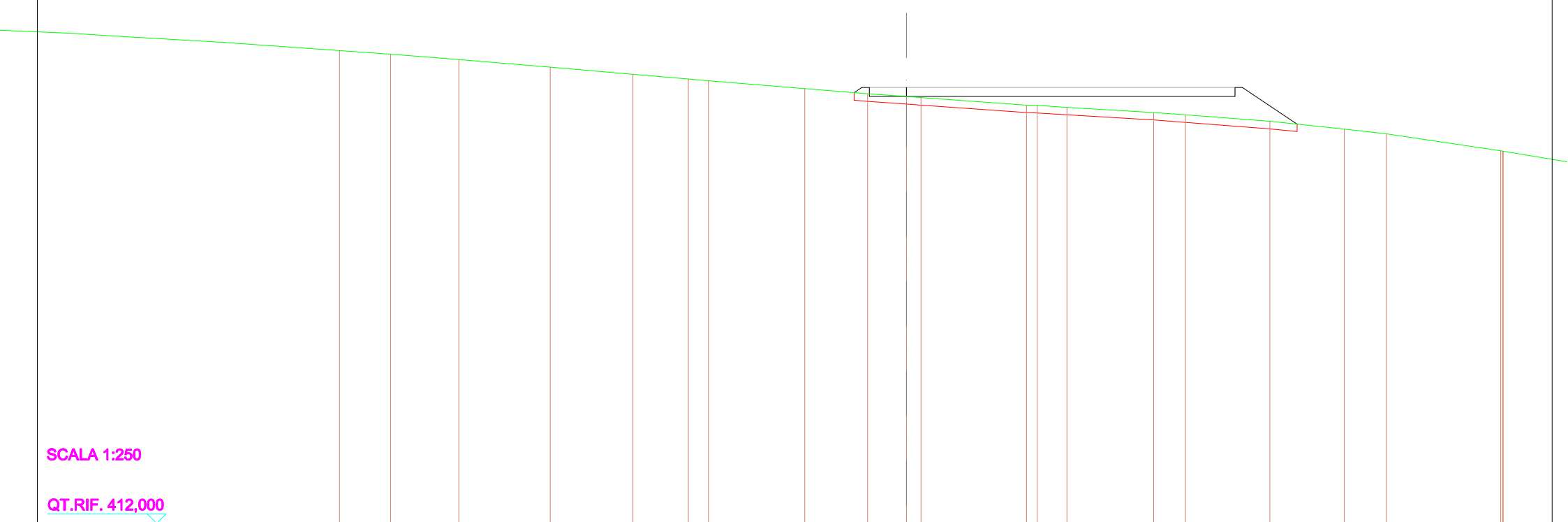
SCALA 1:250

QT.RIF. 413,000

QUOTE TERRENO	444,04	443,86	443,37 443,31 443,28		442,68	442,43	442,04	441,55 441,41	441,04 440,95	440,81 440,73	440,26	440,00	439,73	439,25 439,16	438,84	438,31 438,09	437,19				
DIST.PARZIALI TERRENO	2,55	6,96	0,84	7,49	3,16	4,63	6,02	1,78	4,86	1,14	1,80	1,08	6,72	3,93	3,86	6,79	1,01	2,76	5,04	1,85	5,95
QUOTE PROGETTO							442,05 441,10 440,50 441,10		440,50 441,10					440,50 441,10 441,10		439,13					
DIST.PARZIALI PROGETTO							0,95	12,50		22,00				2,95							

SCAVI E BONIFICHE	
SCOTICO	14,843 m ²
RILEVATI	
RILEVATO	35,991 m ²
SOVRASTRUTTURA STRADALE	
CASSONETTO	24,500 m

SEZIONE N.: 26
 QT. PROGETTO: 441,173
 DIST. PROG.: 375,000
 DIST. PREC.: 15,000
 DIST. SUCC.: 15,000



SCALA 1:250

QT. RIF. 412,000

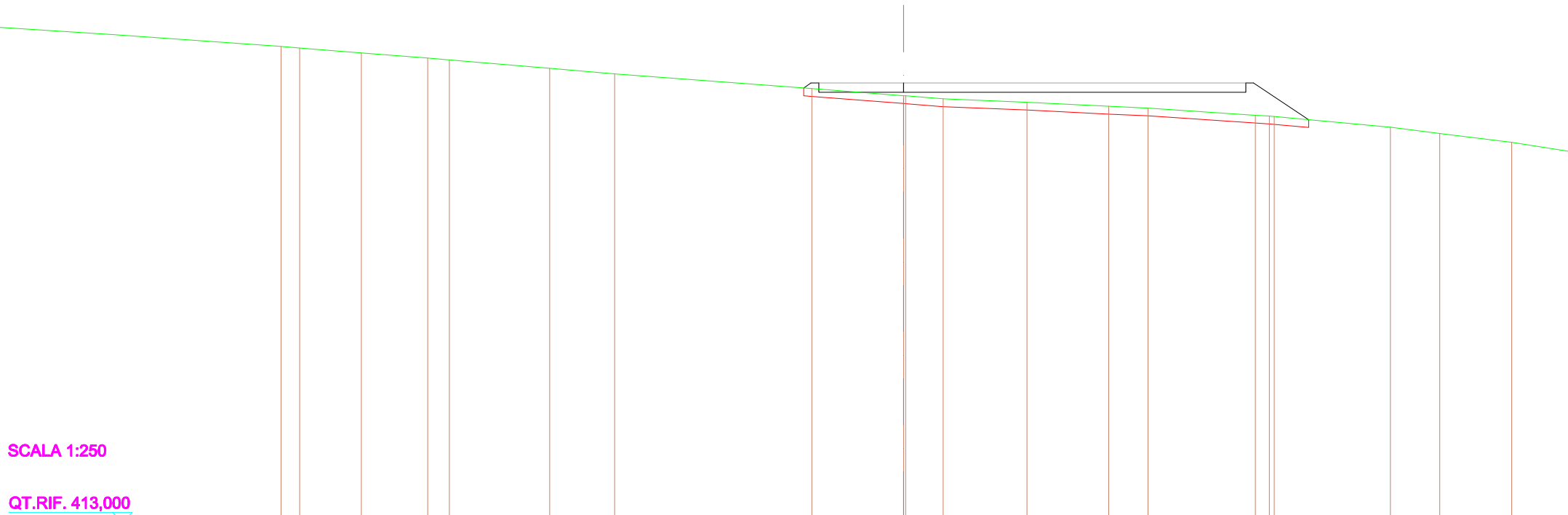
QUOTE TERRENO	443,65	443,41	443,05	442,54	442,06	441,74	441,63	441,10	440,76	440,57	440,50	440,00	439,97	439,84	439,51	439,35	438,92	438,39	438,08	436,94	436,82	436,91
DIST. PARZIALI TERRENO	3,44	4,56	6,13	5,54	3,71	1,36	6,44	4,21	2,62	0,96	7,07	0,73	1,98	5,81	2,13	5,67	4,98	2,81	7,68			
QUOTE PROGETTO									440,83	441,17	440,57	441,17	440,57	441,17		440,57	441,17	438,72				
DIST. PARZIALI PROGETTO									2,50					22,00			3,67					

SCAVI E BONIFICHE	
SCOTICO	16,239 m ²
RILEVATI	
RILEVATO	39,063 m ²
SOVRASTRUTTURA STRADALE	
CASSONETTO	27,461 m

SEZIONE N.: 27
 QT. PROGETTO: 441,248
 DIST.PROG.: 390,000
 DIST.PREC.: 15,000
 DIST.SUCC.: 15,000

SCALA 1:250

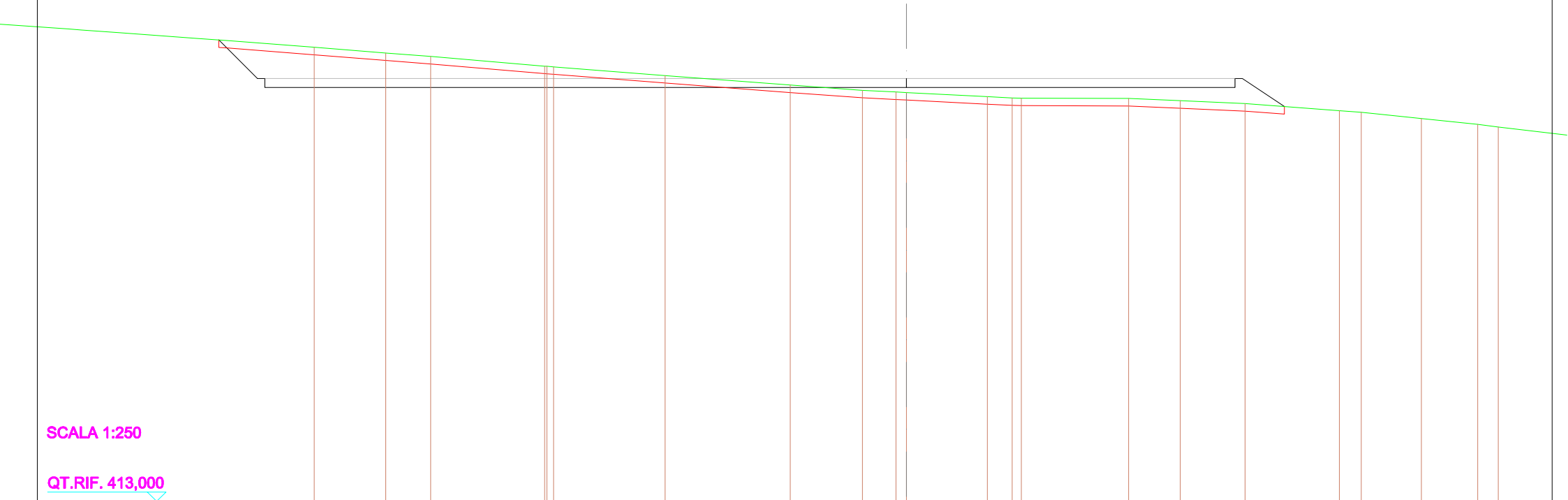
QT.RIF. 413,000



QUOTE TERRENO	443,59	443,49		443,18		442,85	442,74		442,20		441,84		440,89	440,43	440,42	440,22		440,01		439,75	439,63		438,17	438,12	438,09		438,41	438,01	437,43
DIST.PARZIALI TERRENO	1,21	3,97		4,26		1,38	6,47		4,18		12,68		5,91	2,41	5,38	5,27		2,53		6,90		0,88	7,47		3,18	4,61			
QUOTE PROGETTO													440,93	441,25	440,65	441,25							440,65	441,25	441,25		438,89		
DIST.PARZIALI PROGETTO													5,46			22,00						3,54							

SCAVI E BONIFICHE	
STERRO	40,256 m ²
SCOTICO	35,702 m ²
RILEVATI	
RILEVATO	37,203 m ²
SOVRASTRUTTURA STRADALE	
CASSONETTO	65,000 m

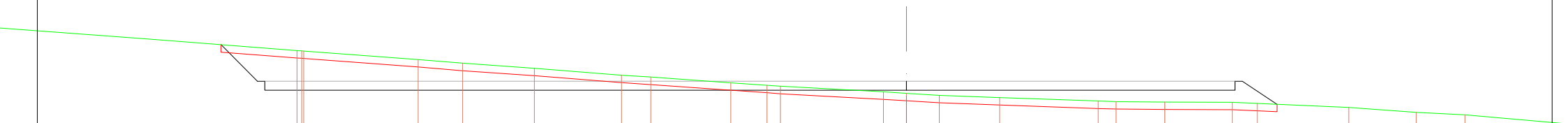
SEZIONE N.: 28
 QT. PROGETTO: 441,323
 DIST.PROG.: 405,000
 DIST.PREC.: 15,000
 DIST.SUCC.: 15,000



QUOTE TERRENO	443,42	443,03	442,79	442,15 442,14 442,10	441,52	440,88	440,54	440,41 440,38	440,11	440,03 440,01	439,99	439,83	439,64	439,17 439,06	438,64	438,26 438,08
DIST.PARZIALI TERRENO	4,78	3,01	7,63	7,48	8,38	4,84	2,25	5,42	1,68	7,19	3,46	4,33	6,32	1,48	4,03	3,77 1,38
QUOTE PROGETTO								440,72 441,32					440,72 441,32 441,32	439,44		
DIST.PARZIALI PROGETTO										22,00			2,82			

SCAVI E BONIFICHE	
STERRO	38,259 m²
SCOTICO	35,381 m²
RILEVATI	
RILEVATO	32,812 m²
SOVRASTRUTTURA STRADALE	
CASSONETTO	65,000 m

SEZIONE N.: 29
 QT. PROGETTO: 441,398
 DIST.PROG.: 420,000
 DIST.PREC.: 15,000
 DIST.SUCC.: 15,000



SCALA 1:250

QT.RIF. 414,000

QUOTE TERRENO	443,45	443,43	443,42		442,84	442,60	442,26		441,80	441,68	441,30	441,13	441,06		440,68	440,59	440,46	440,30		440,07	440,04	440,00	439,99	439,91		439,64	439,31	439,15	
DIST.PARZIALI TERRENO		7,67		2,98	4,82	5,83	1,96	5,36	2,44	0,88	6,90			1,55	2,20	4,05	6,60		1,18	3,26	4,54	1,66	6,13	4,52	3,28				
QUOTE PROGETTO															440,80	441,40							440,80	441,40	441,40	439,85			
DIST.PARZIALI PROGETTO															22,00								2,31						

