





"PARCO EOLICO FLORINAS (SS)"

Progetto per la realizzazione di un parco eolico con potenza pari a 48 MW
sito nel Comune di Florinas (SS)

COMMITTENTE  Edison Rinnovabili S.p.A.		PROGETTAZIONE  Hydro Engineering s.r.l. di Damiano e Mariano Galbo via Rossotti, 39 91011 Alcamo (TP) Italy 			
TITOLO ELABORATO SEZIONI STRADALI ASSE FLO 05 1		SCALA 1:250	 Ing. Mariano Galbo N. 724 PROV. TRAPANI		
		COMMESSA SVIL-1000183613	CODIFICA DOCUMENTO FLO-PD-D-38-R00		
4					
3					
2					
1					
0	PRIMA EMISSIONE	12/2023	FB	IP	MG
REV.	DESCRIZIONE	DATA	REDATTO	VERIFICATO	APPROVATO
1					
2					
3					
4					
5					
6					
7					
8					
Questo disegno non può essere riprodotto, nè utilizzato altrove, nè ceduto a terzi in tutto o in parte senza il consenso scritto degli autori					

SCAVI E BONIFICHE	
STERRO	0,727 m ²
SCOTICO	3,046 m ²
RILEVATI	
RILEVATO	0,498 m ²
SOVRASTRUTTURA STRADALE	
CASSONETTO	5,000 m

SEZIONE N.: 2
 QT. PROGETTO: 466,186
 DIST.PROG.: 15,000
 DIST.PREC.: 15,000
 DIST.SUCC.: 15,000

SCALA 1:250

QT.RIF. 437,000

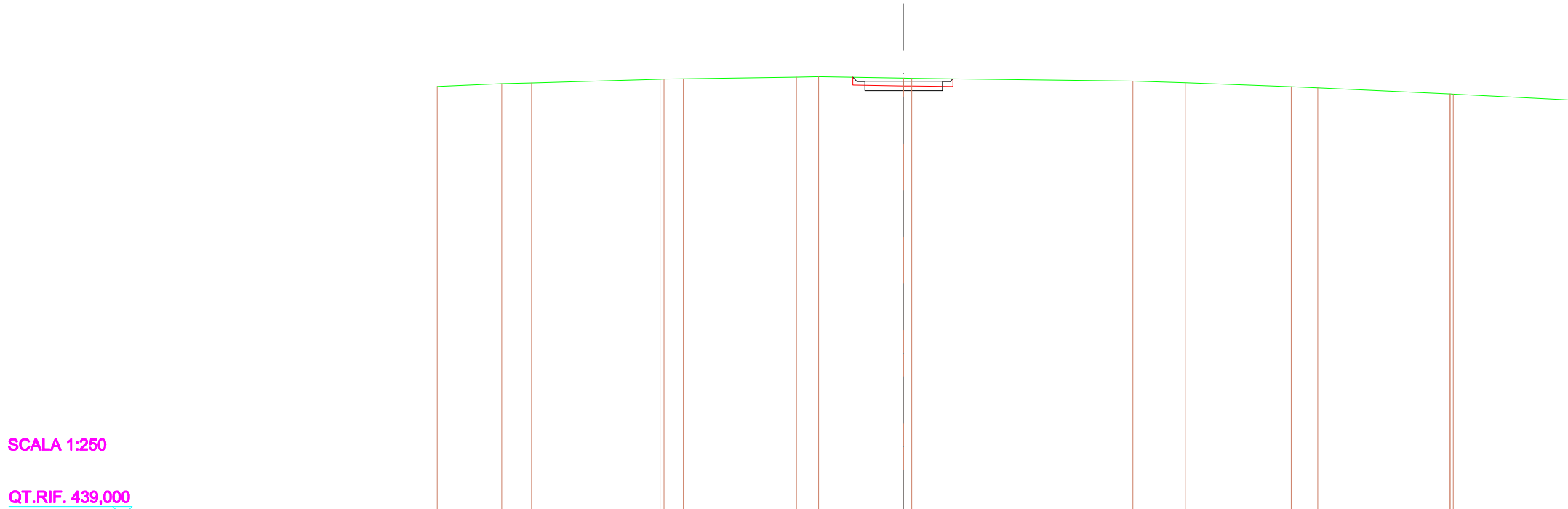
QUOTE TERRENO	465,65	465,86	465,96	466,14	466,24	466,30	466,23	466,18	466,16	466,06	465,89	465,85	465,53	465,39	465,10	464,85
DIST.PARZIALI TERRENO	4,50	2,59	5,93	4,26	4,26	8,46	6,64	1,39	2,79	5,73	1,12	7,40	2,79	5,73	4,46	
QUOTE PROGETTO							466,26	466,10	466,59	466,00	466,50	466,19	466,19	466,59	466,19	466,21
DIST.PARZIALI PROGETTO							2,50	2,50								

SCAVI E BONIFICHE	
STERRO	1,587 m ²
SCOTICO	3,221 m ²
RILEVATI	
RILEVATO	0,451 m ²
SOVRASTRUTTURA STRADALE	
CASSONETTO	5,000 m

SEZIONE N.: 3
 QT. PROGETTO: 466,973
 DIST.PROG.: 30,000
 DIST.PREC.: 15,000
 DIST.SUCC.: 15,000

SCALA 1:250

QT.RIF. 439,000



QUOTE TERRENO		466,65	466,83	466,88		467,12 467,13 467,14		467,26 467,28		467,19 467,18		467,00	466,90		466,63 466,56		466,16 466,16 466,15
DIST.PARZIALI TERRENO		4,14	1,92	8,28	1,25	7,27	1,43	5,48	14,22	3,38	6,81	1,71	8,48				
QUOTE PROGETTO									467,24 466,97 466,97 466,97	466,37 466,37 466,37							
DIST.PARZIALI PROGETTO									2,50	2,50							

SCAVI E BONIFICHE	
STERRO	1,741 m ²
SCOTICO	3,232 m ²
RILEVATI	
RILEVATO	0,440 m ²
SOVRASTRUTTURA STRADALE	
CASSONETTO	5,000 m

SEZIONE N.: 4
 QT. PROGETTO: 468,083
 DIST.PROG.: 45,000
 DIST.PREC.: 15,000
 DIST.SUCC.: 15,000

SCALA 1:250

QT.RIF. 440,000

QUOTE TERRENO	467,85	467,89	468,00	468,10	468,18	468,26	468,31	468,33	468,34	468,18	467,99	467,91	467,71	467,55	467,36
DIST.PARZIALI TERRENO	1,20	6,42	3,77	4,75	5,44	3,08	5,34	1,77	7,66	10,25	2,31	6,21	3,98	4,54	
QUOTE PROGETTO								468,32	468,08	467,48	468,08	468,08	468,08	468,08	468,31
DIST.PARZIALI PROGETTO								2,50	2,50						

SCAVI E BONIFICHE	
STERRO	0,707 m ²
SCOTICO	3,070 m ²
RILEVATI	
RILEVATO	0,498 m ²
SOVRASTRUTTURA STRADALE	
CASSONETTO	5,059 m

SEZIONE N.: 6
 QT. PROGETTO: 471,227
 DIST.PROG.: 75,000
 DIST.PREC.: 15,000
 DIST.SUCC.: 15,000

SCALA 1:250

QT.RIF. 443,000

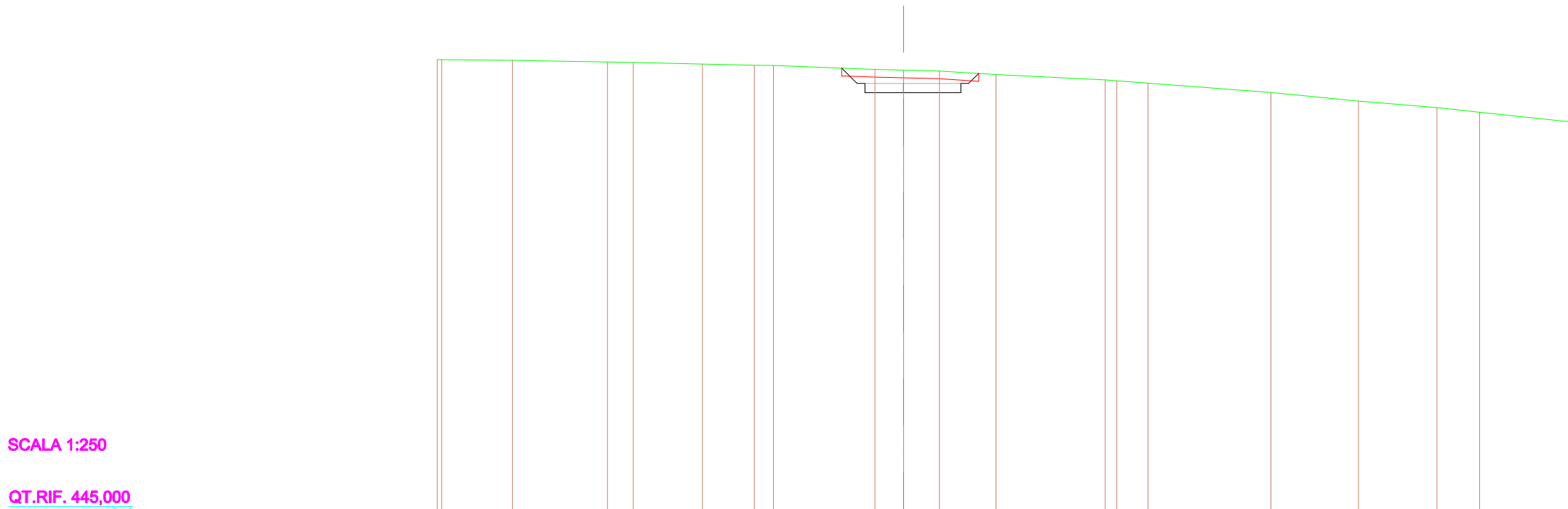
QUOTE TERRENO	470,77	470,95	470,91	471,00	471,23	471,25	471,27	471,32	471,36	470,75	470,43	470,26	469,98
DIST.PARZIALI TERRENO		10,48	5,16	3,45	6,77	1,83	2,31	6,08	1,01	19,00	5,03	5,16	3,36
QUOTE PROGETTO					471,24	471,23	470,93	470,93	470,93	470,93	471,23	471,23	471,29
DIST.PARZIALI PROGETTO						2,50	2,56						

SCAVI E BONIFICHE	
STERRO	6,221 m ²
SCOTICO	4,404 m ²
RILEVATI	
RILEVATO	0,248 m ²
SOVRASTRUTTURA STRADALE	
CASSONETTO	6,181 m

SEZIONE N.: 7
 QT. PROGETTO: 472,843
 DIST.PROG.: 90,000
 DIST.PREC.: 15,000
 DIST.SUCC.: 15,000

SCALA 1:250

QT.RIF. 445,000




QUOTE TERRENO		474,38 474,37	474,33	474,22 474,18	474,08	474,01 474,00	473,75 473,70	473,64 473,42	473,08 473,01	472,85	472,26	471,70	471,29	470,99
DIST.PARZIALI TERRENO		4,55	6,12	1,86 4,45	3,33	1,24 6,54	1,84 2,29	3,64	7,03	2,01 7,91	5,63	5,04	2,74	
QUOTE PROGETTO							473,83 472,84 472,84 472,84	472,24 472,64	472,24 472,64 472,64 472,64					
DIST.PARZIALI PROGETTO							0,89 2,50	3,68						

SCAVI E BONIFICHE	
STERRO	8,704 m ²
SCOTICO	4,485 m ²
RILEVATI	
RILEVATO	0,289 m ²
SOVRASTRUTTURA STRADALE	
CASSONETTO	5,000 m

SEZIONE N.: 19
 QT. PROGETTO: 490,847
 DIST.PROG.: 270,000
 DIST.PREC.: 15,000
 DIST.SUCC.: 15,000

SCALA 1:250

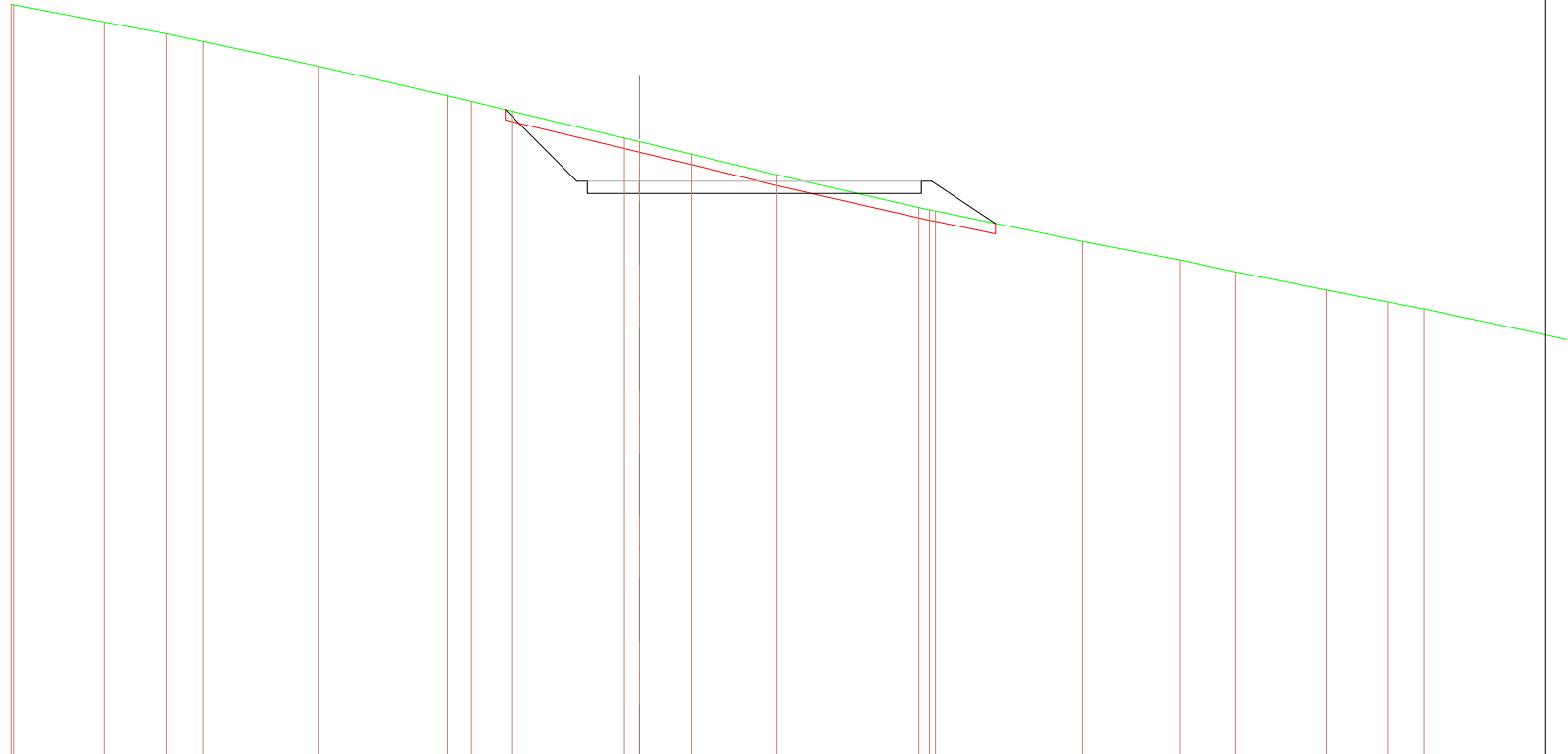
QT.RIF. 461,000



QUOTE TERRENO	499,45	498,97	497,34 497,30 497,28	495,42	494,36	493,50	492,05 491,80 491,55 491,40	489,49	488,13	487,22	485,40 484,86 484,56	482,52	481,05	480,28	
DIST.PARZIALI TERRENO	2,26	7,25	7,32	3,99	3,42	5,53	0,94 0,92	6,91	4,39	3,01	5,71	1,88 0,88	6,51	4,80	2,60
QUOTE PROGETTO						493,54	490,85 490,55 490,55	490,25 490,55	490,25 490,55 490,55 491,14						
DIST.PARZIALI PROGETTO						2,70	2,50	2,50							

SCAVI E BONIFICHE	
STERRO	17,627 m ²
SCOTICO	11,699 m ²
RILEVATI	
RILEVATO	7,811 m ²
SOVRASTRUTTURA STRADALE	
CASSONETTO	15,953 m

SEZIONE N.: 26
 QT. PROGETTO: 491,572
 DIST. PROG.: 375,000
 DIST. PREC.: 15,000
 DIST. SUCC.: 15,000



SCALA 1:250

QT.RIF. 464,000

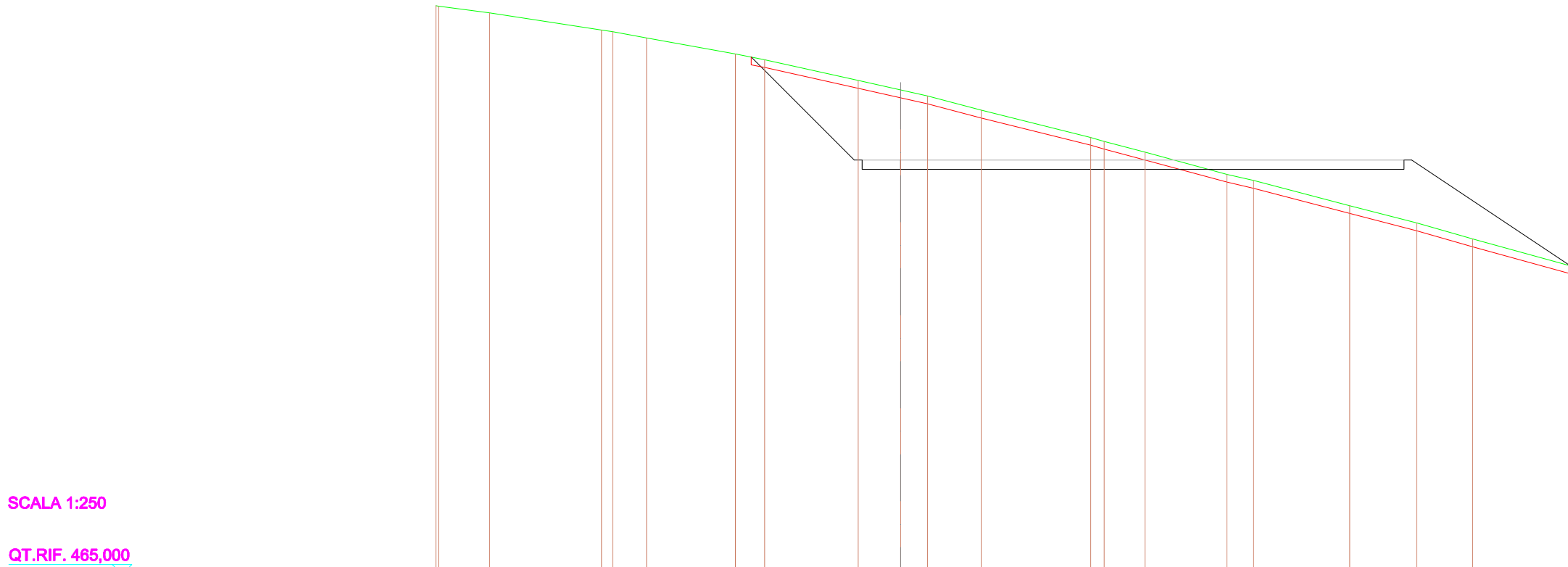
QUOTE TERRENO	499,99 499,97	499,16	498,59	498,23	497,04	495,63	495,36	494,90	493,61 493,44	492,85	491,86	490,31 490,20 490,14	488,68	487,80	487,24	486,36	485,80	485,47
DIST.PARZIALI TERRENO	4,34	2,95	1,77	5,52	6,14	1,15	1,92	5,36	0,73	2,48	4,07	6,79	6,99	4,67	2,62	4,37	2,91	1,75
QUOTE PROGETTO							494,98	491,57 490,97 491,57	490,97 491,57			491,57 490,97 491,57	489,55					
DIST.PARZIALI PROGETTO							3,41	2,50		13,45		3,04						

SCAVI E BONIFICHE	
STERRO	71,044 m ²
SCOTICO	26,435 m ²
RILEVATI	
RILEVATO	55,200 m ²
SOVRASTRUTTURA STRADALE	
CASSONETTO	34,979 m

SEZIONE N.: 28
 QT. PROGETTO: 491,722
 DIST.PROG.: 405,000
 DIST.PREC.: 15,000
 DIST.SUCC.: 15,000

SCALA 1:250


QT.RIF. 465,000



QUOTE TERRENO	501,68 501,66	501,21	500,11 500,00	499,61	498,57 498,20	496,86 496,24	495,85	494,93	493,17 492,93	492,22	490,80 490,39	488,78	487,65 486,63				
DIST.PARZIALI TERRENO	3,31	7,21	2,19	5,74	1,88	6,05	2,74	1,73	3,46	7,06	0,87	2,65	5,28	1,73	6,20	4,32	3,61
QUOTE PROGETTO					498,37	491,72 491,72 491,72	491,72 491,72						491,12 491,72 491,72				
DIST.PARZIALI PROGETTO						6,65	2,50				32,48						

SCAVI E BONIFICHE	
STERRO	91,769 m ²
SCOTICO	27,276 m ²
RILEVATI	
RILEVATO	55,369 m ²
SOVRASTRUTTURA STRADALE	
CASSONETTO	34,990 m

SEZIONE N.: 30
 QT. PROGETTO: 491,872
 DIST.PROG.: 435,000
 DIST.PREC.: 15,000
 DIST.SUCC.: 15,000



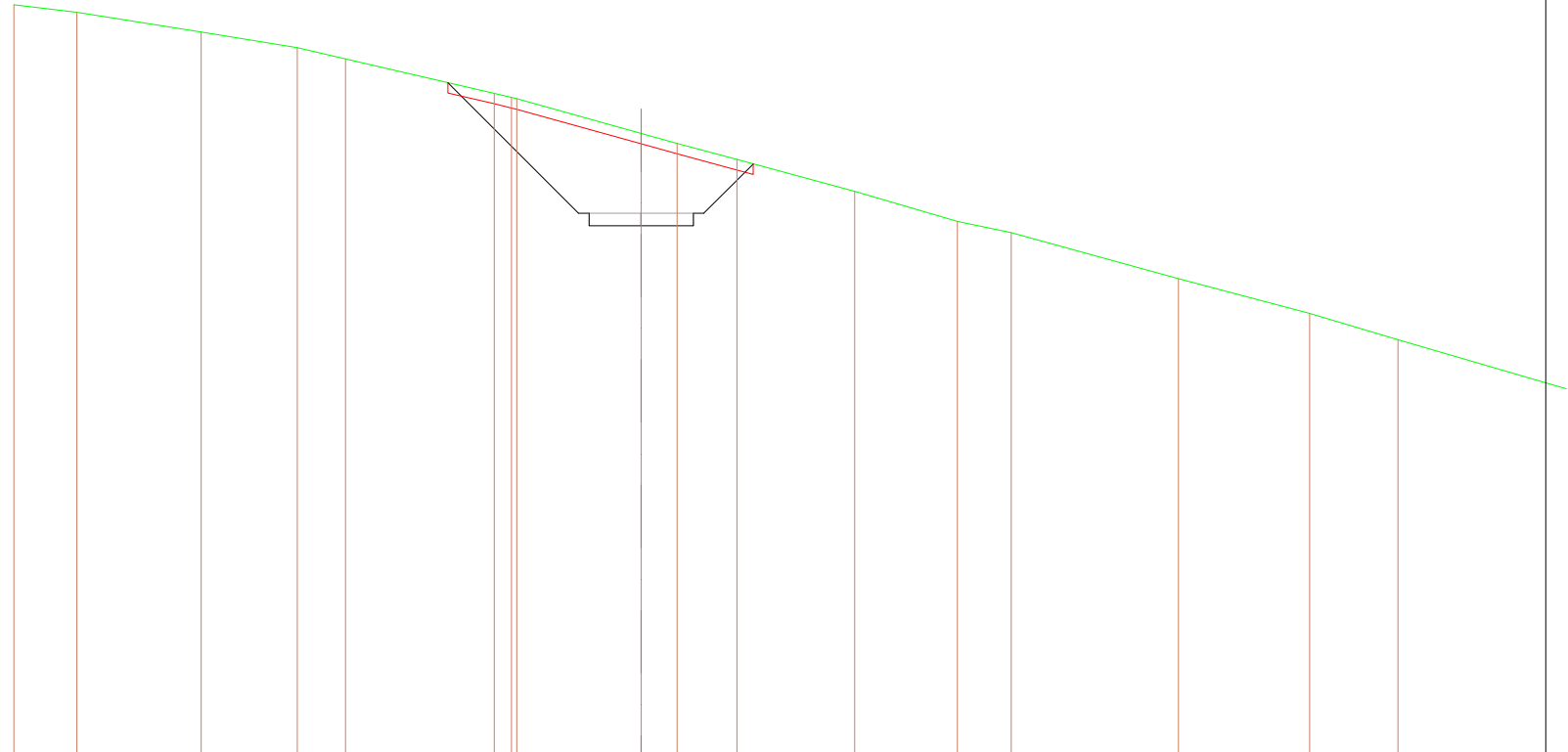
SCALA 1:250

QT.RIF. 465,000

QUOTE TERRENO	502,44	502,34	502,08	501,34	501,09	501,01	499,93	499,43	498,19	497,29	496,64	496,02	494,10	493,64	493,50	491,25	490,38	489,12	487,55	486,93
DIST.PARZIALI TERRENO	0,88	1,95	5,98	1,95	7,29	3,23	4,70	3,38	2,44	2,11	6,44	1,49	7,44	3,08	4,85	5,67	2,26			
QUOTE PROGETTO							499,99		491,87	491,87	491,87								491,87	491,87
DIST.PARZIALI PROGETTO								8,02	2,50				32,49							

SCAVI E BONIFICHE	
STERRO	37,231 m ²
SCOTICO	7,304 m ²
RILEVATI	
RILEVATO	0,261 m ²
SOVRASTRUTTURA STRADALE	
CASSONETTO	5,000 m

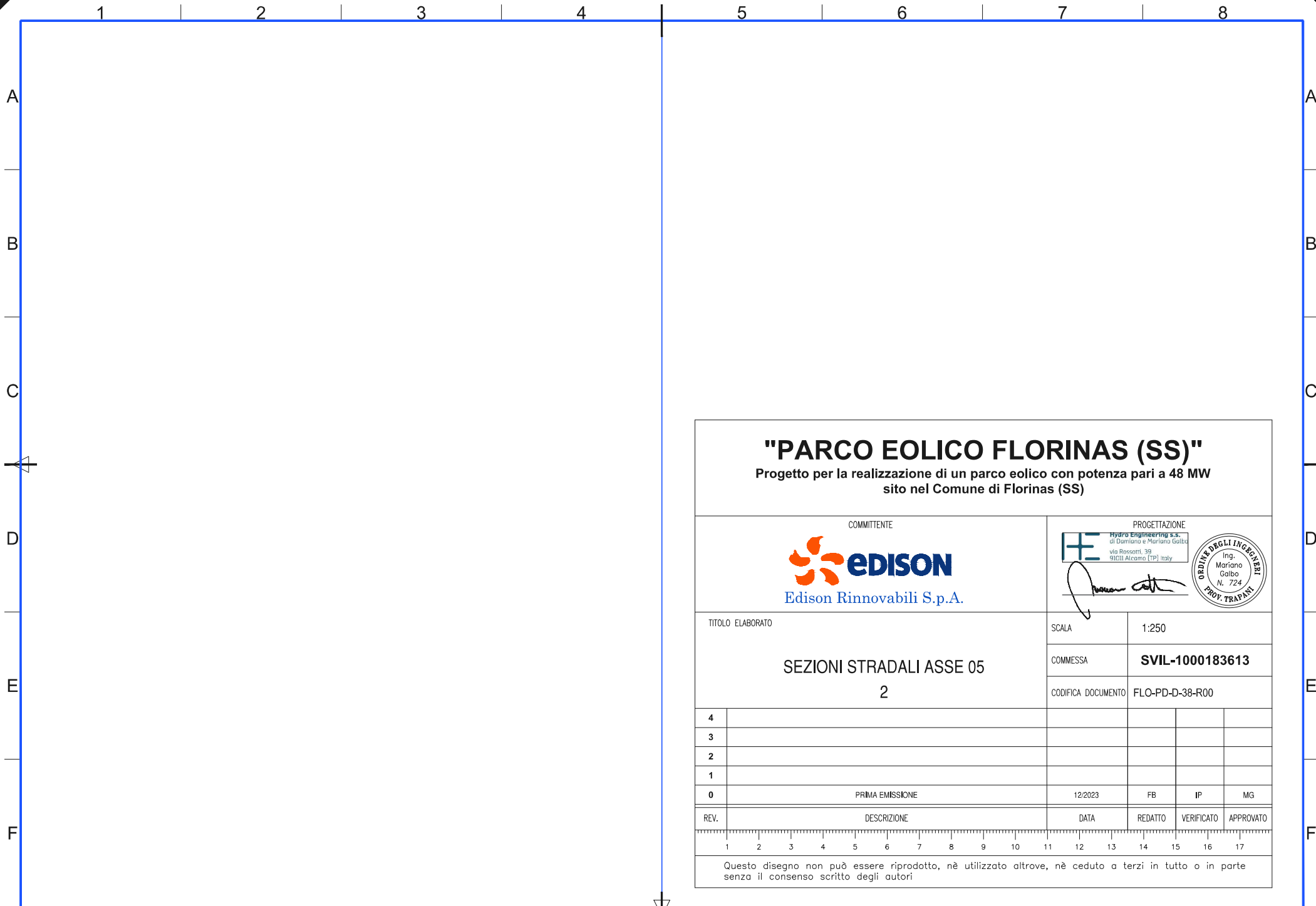
SEZIONE N.: 32
 QT. PROGETTO: 492,000
 DIST.PROG.: 480,870
 DIST.PREC.: 10,870



SCALA 1:250





QT.RIF. 466,000

QUOTE TERRENO	501,97	501,61	500,66	499,92	499,38		497,74	497,54	497,48		495,83	495,35	494,57	493,05	491,62	491,08	488,88	487,20	485,96	
DIST.PARZIALI TERRENO	3,01	5,94	4,61	2,30	7,11		0,82		5,95		1,71	2,86	5,64	4,91	2,57	8,01	6,26	4,24		
QUOTE PROGETTO							498,25				491,40	492,00	491,40	492,00	492,00	492,00				
DIST.PARZIALI PROGETTO							6,25				2,50	2,50	2,36							



"PARCO EOLICO FLORINAS (SS)"

Progetto per la realizzazione di un parco eolico con potenza pari a 48 MW
sito nel Comune di Florinas (SS)

COMMITTENTE  Edison Rinnovabili S.p.A.		PROGETTAZIONE  Hydro Engineering s.r.l. di Damiano e Mariano Galbo via Rossotti, 39 91011 Alcamo (TP) Italy 			
TITOLO ELABORATO SEZIONI STRADALI ASSE 05 2		SCALA 1:250	 Ing. Mariano Galbo N. 724 PROV. TRAPANI		
		COMMESSA SVIL-1000183613	CODIFICA DOCUMENTO FLO-PD-D-38-R00		
4					
3					
2					
1					
0	PRIMA EMISSIONE	12/2023	FB	IP	MG
REV.	DESCRIZIONE	DATA	REDATTO	VERIFICATO	APPROVATO
1					
2					
3					
4					
5					
6					
7					
8					

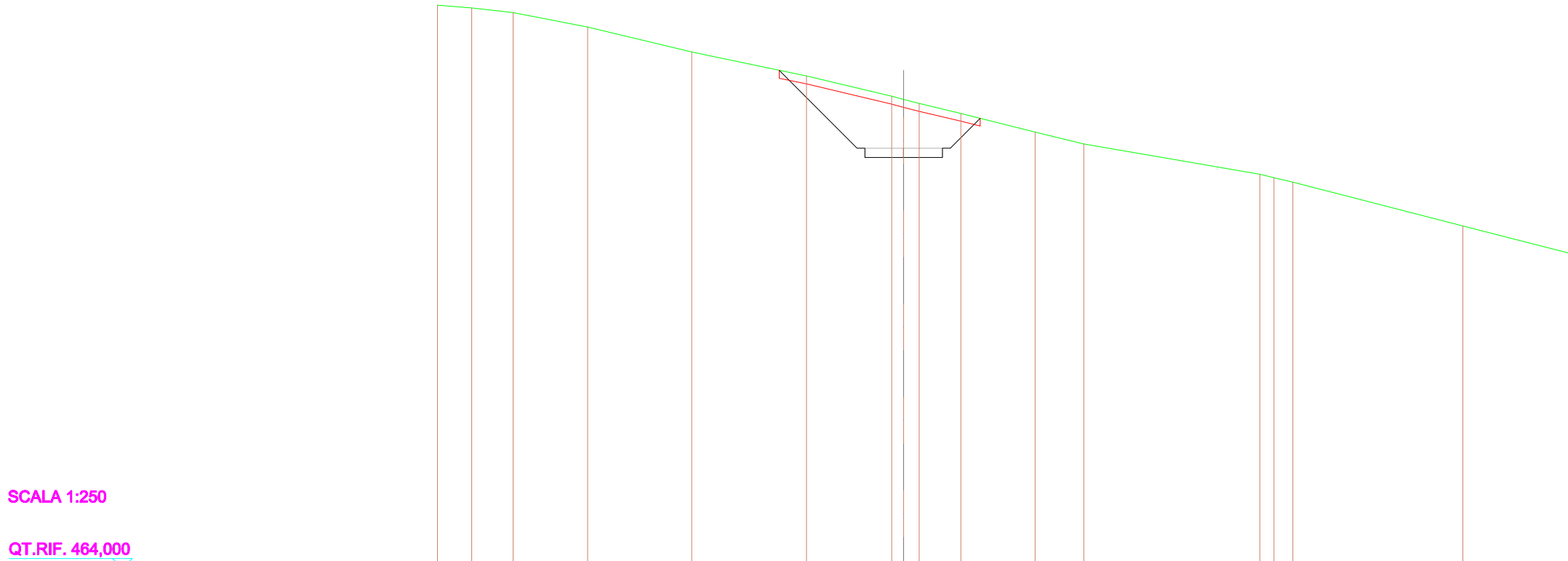
Questo disegno non può essere riprodotto, nè utilizzato altrove, nè ceduto a terzi in tutto o in parte senza il consenso scritto degli autori

SCAVI E BONIFICHE	
STERRO	27,638 m ²
SCOTICO	6,464 m ²
RILEVATI	
RILEVATO	0,258 m ²
SOVRASTRUTTURA STRADALE	
CASSONETTO	5,000 m

SEZIONE N.: 2
 QT. PROGETTO: 491,000
 DIST.PROG.: 15,000
 DIST.PREC.: 15,000
 DIST.SUCC.: 15,000

SCALA 1:250

QT.RIF. 464,000



QUOTE TERRENO	500,20	500,02	499,72	498,79	497,19	495,64	494,34	494,13	493,87	493,24	492,05	491,28	489,33	489,10	488,81	486,01	
DIST.PARZIALI TERRENO	2,21	2,68	4,78	6,70	7,39	5,47	0,77	1,00	2,67	4,79	3,14	11,31	0,83	1,21	10,92		
QUOTE PROGETTO						496,00	491,00	490,40	491,00	490,40	491,00	491,00	491,00	491,00	491,00	492,92	
DIST.PARZIALI PROGETTO						5,00	2,50	2,50	1,82								

SCAVI E BONIFICHE	
STERRO	0,946 m ²
SCOTICO	4,502 m ²
RILEVATI	
RILEVATO	3,480 m ²
SOVRASTRUTTURA STRADALE	
CASSONETTO	5,000 m

SEZIONE N.: 3
 QT. PROGETTO: 490,000
 DIST.PROG.: 30,000
 DIST.PREC.: 15,000
 DIST.SUCC.: 15,000

SCALA 1:250

QT.RIF. 461,000

QUOTE TERRENO			481,19	482,68	483,65			487,26	487,67		489,92	491,07	491,13	491,17		494,57	494,61	495,79		497,34	497,43
DIST.PARZIALI TERRENO			4,64	3,09		12,10		1,41		8,76		4,47			13,71		5,91		7,77		
QUOTE PROGETTO										488,02	490,00	489,40	490,00	490,00	490,00	490,00	490,00	490,00	490,00	490,00	490,00
DIST.PARZIALI PROGETTO										2,07	2,50	2,50	0,93								

SCAVI E BONIFICHE	
STERRO	11,923 m ²
SCOTICO	4,970 m ²
RILEVATI	
RILEVATO	0,280 m ²
SOVRASTRUTTURA STRADALE	
CASSONETTO	5,000 m

SEZIONE N.: 4
 QT. PROGETTO: 489,056
 DIST.PROG.: 45,000
 DIST.PREC.: 15,000
 DIST.SUCC.: 15,000

SCALA 1:250

QT.RIF. 464,000

QUOTE TERRENO	482,26	482,88	484,81	486,03	488,50	489,05	489,78	490,68	491,44	493,83	494,55	496,04	497,46	498,16	499,90
DIST.PARZIALI TERRENO	2,04	6,32	4,18	8,42	2,07	2,65	4,33	3,61	8,18	2,42	5,62	4,91	3,02	7,42	
QUOTE PROGETTO							489,88	489,06	488,46	488,46	489,06	489,06	489,06	489,06	492,17
DIST.PARZIALI PROGETTO							0,88	2,50	2,50	3,11					

SCAVI E BONIFICHE	
STERRO	139,900 m ²
SCOTICO	22,245 m ²
RILEVATI	
RILEVATO	5,765 m ²
SOVRASTRUTTURA STRADALE	
CASSONETTO	30,000 m

SEZIONE N.: 6
 QT. PROGETTO: 489,000
 DIST.PROG.: 76,698
 DIST.PREC.: 16,698

SCALA 1:250

QT.RIF. 465,000

QUOTE TERRENO	483,86	484,56	484,65	484,81	486,90	487,56	489,10	490,39	491,22	492,35	493,51	493,61	493,94	495,99	496,64	498,16	499,44	499,92	501,02	501,06	501,27
DIST.PARZIALI TERRENO	2,27		7,29		2,39	5,54	4,98	2,94	3,74	3,84	1,06		6,86	2,25	5,68	4,84	3,08		7,44	1,48	501,27
QUOTE PROGETTO					487,00	489,00	488,40			488,40	489,00			488,40	489,00	489,00	499,49				
DIST.PARZIALI PROGETTO					2,99		15,74						14,26			10,49					