





"PARCO EOLICO FLORINAS (SS)"


Progetto per la realizzazione di un parco eolico con potenza pari a 48 MW
sito nel Comune di Florinas (SS)

COMMITTENTE  Edison Rinnovabili S.p.A.		PROGETTAZIONE  Hydro Engineering s.r.l. di Damiano e Mariano Galbo via Rossotti, 39 91011 Alcamo (TP) Italy 			
TITOLO ELABORATO SEZIONI STRADALI ASSE FLO 08		SCALA 1:250	 Ing. Mariano Galbo N. 724 PROV. TRAPANI		
		COMMESSA SVIL-1000183613			
		CODIFICA DOCUMENTO FLO-PD-D-44-R00			
4					
3					
2					
1					
0	PRIMA EMISSIONE	12/2023	FB	IP	MG
REV.	DESCRIZIONE	DATA	REDATTO	VERIFICATO	APPROVATO
1					
2					
3					
4					
5					
6					
7					
8					

Questo disegno non può essere riprodotto, nè utilizzato altrove, nè ceduto a terzi in tutto o in parte senza il consenso scritto degli autori

SCAVI E BONIFICHE	
STERRO	0,209 m ²
SCOTICO	3,566 m ²
RILEVATI	
RILEVATO	2,009 m ²
SOVRASTRUTTURA STRADALE	
CASSONETTO	5,000 m

SEZIONE N.: 1
 QT. PROGETTO: 409,850
 DIST.PROG.: 0,000
 DIST.SUCC.: 15,000



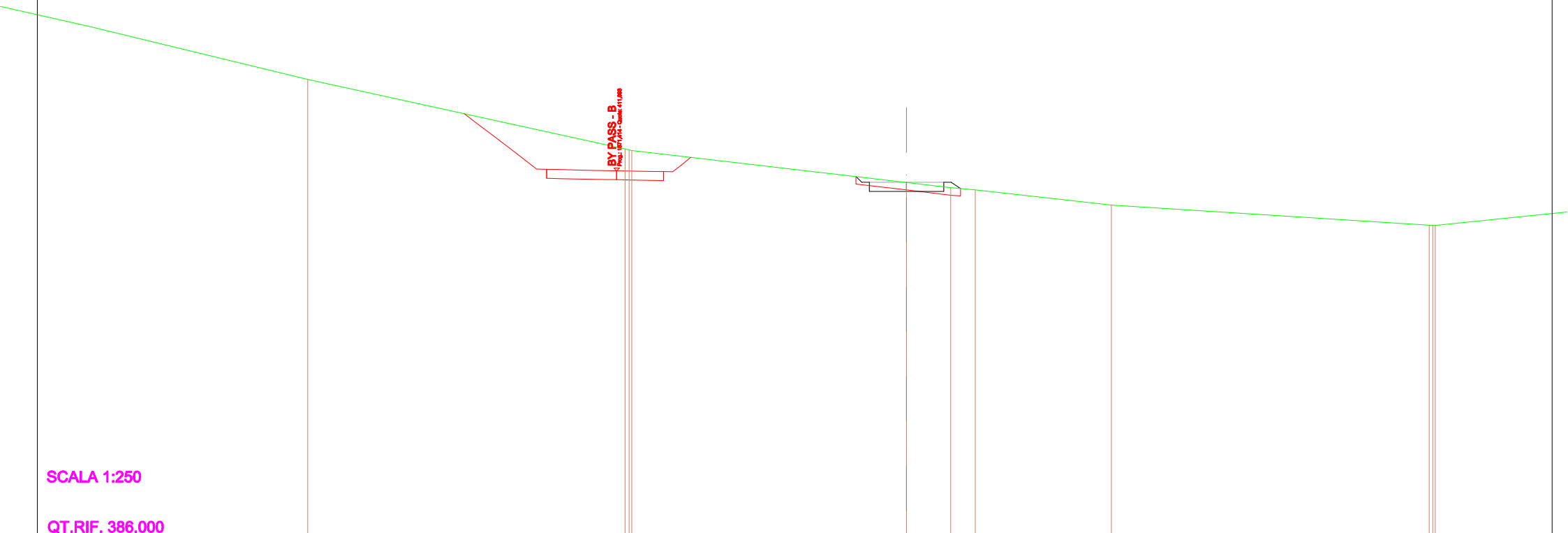
SCALA 1:250

QT.RIF. 385,000

QUOTE TERRENO	414,66	412,38	411,13	410,58	409,68	408,65	408,14	407,20	406,65
DIST.PARZIALI TERRENO	14,37	7,17	4,78	7,81	8,96	4,61	11,56	8,96	
QUOTE PROGETTO					410,05 409,85 409,85 409,85 409,85 409,85 409,85				
DIST.PARZIALI PROGETTO					2,50 2,50 0,93				

SCAVI E BONIFICHE	
STERRO	0,622 m ²
SCOTICO	3,505 m ²
RILEVATI	
RILEVATO	1,239 m ²
SOVRASTRUTTURA STRADALE	
CASSONETTO	5,000 m

SEZIONE N.: 2
 QT. PROGETTO: 410,320
 DIST. PROG.: 15,000
 DIST. PREC.: 15,000
 DIST. SUCC.: 15,000



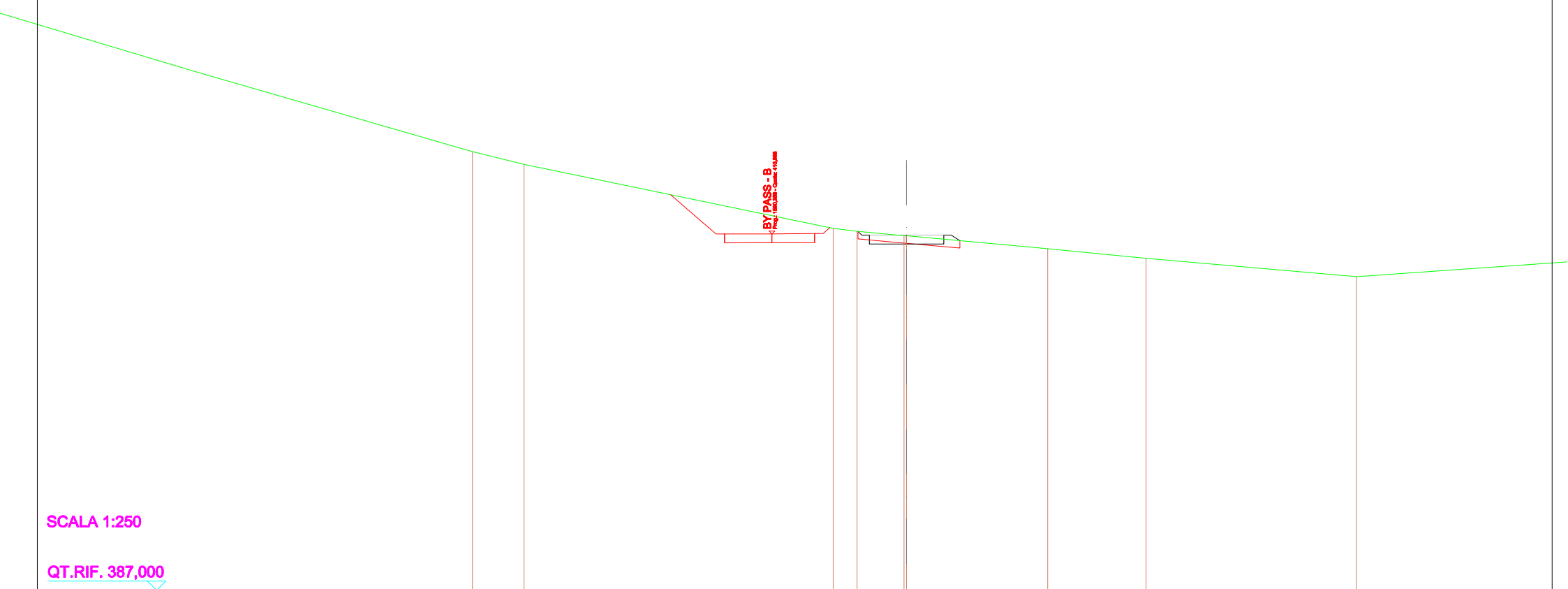
SCALA 1:250

QT.RIF. 386,000

QUOTE TERRENO	417,22		412,56 412,50 412,48		410,31	409,96 409,81		408,80		407,45 407,43 407,44
DIST.PARZIALI TERRENO		21,27		18,41		2,96 1,65		9,12		21,30
QUOTE PROGETTO						410,70 410,32 409,72 410,32				
DIST.PARZIALI PROGETTO						2,50 2,50				

SCAVI E BONIFICHE	
STERRO	0,411 m ²
SCOTICO	3,410 m ²
RILEVATI	
RILEVATO	1,218 m ²
SOVRASTRUTTURA STRADALE	
CASSONETTO	5,000 m

SEZIONE N.: 3
 QT. PROGETTO: 410,790
 DIST.PROG.: 30,000
 DIST.PREC.: 15,000
 DIST.SUCC.: 15,000



SCALA 1:250

QT.RIF. 387,000

QUOTE TERRENO		416,38	415,52			411,23	411,04	410,75	410,73		409,87		408,22		408,01	
DIST.PARZIALI TERRENO			3,48		20,71		1,80	3,14		9,47		6,58		14,11		
QUOTE PROGETTO							411,04	410,79	410,79	410,79						
DIST.PARZIALI PROGETTO								2,50	2,50							

SCAVI E BONIFICHE	
STERRO	1,089 m ²
SCOTICO	3,888 m ²
RILEVATI	
RILEVATO	1,701 m ²
SOVRASTRUTTURA STRADALE	
CASSONETTO	5,000 m

SEZIONE N.: 4
 QT. PROGETTO: 411,261
 DIST.PROG.: 45,000
 DIST.PREC.: 15,000
 DIST.SUCC.: 15,000

SCALA 1:250

QT.RIF. 390,000

QUOTE TERRENO	418,93	414,37 414,32 414,26	411,31	410,65	410,24	408,65	408,33 408,36	408,59
DIST.PARZIALI TERRENO	18,75	14,98	3,43	4,20	15,43	3,27	1,12	3,67
QUOTE PROGETTO			412,04 411,26 410,68 411,26	410,68 411,26	410,68 411,26 410,60			
DIST.PARZIALI PROGETTO			0,78	2,50	2,50	1,00		

BY PASS - B
 411,26 - 411,26

SCAVI E BONIFICHE	
STERRO	1,130 m ²
SCOTICO	3,692 m ²
RILEVATI	
RILEVATO	1,150 m ²
SOVRASTRUTTURA STRADALE	
CASSONETTO	5,000 m

SEZIONE N.: 5
 QT. PROGETTO: 411,731
 DIST.PROG.: 60,000
 DIST.PREC.: 15,000
 DIST.SUCC.: 15,000

SCALA 1:250

QT.RIF. 390,000

QUOTE TERRENO	417,71	417,27	416,29	413,74	412,33	411,83	409,73	408,96	409,19
DIST.PARZIALI TERRENO	1,97	5,57	13,84	7,35	3,24	13,71	7,77	12,65	
QUOTE PROGETTO					411,73	411,73	411,73	411,73	411,73
DIST.PARZIALI PROGETTO					2,50	2,50			

BY PASS - B
 411,731

SCAVI E BONIFICHE	
STERRO	0,777 m ²
SCOTICO	3,769 m ²
RILEVATI	
RILEVATO	1,629 m ²
SOVRASTRUTTURA STRADALE	
CASSONETTO	5,000 m

SEZIONE N.: 6
 QT. PROGETTO: 412,201
 DIST. PROG.: 75,000
 DIST. PREC.: 15,000
 DIST. SUCC.: 15,000

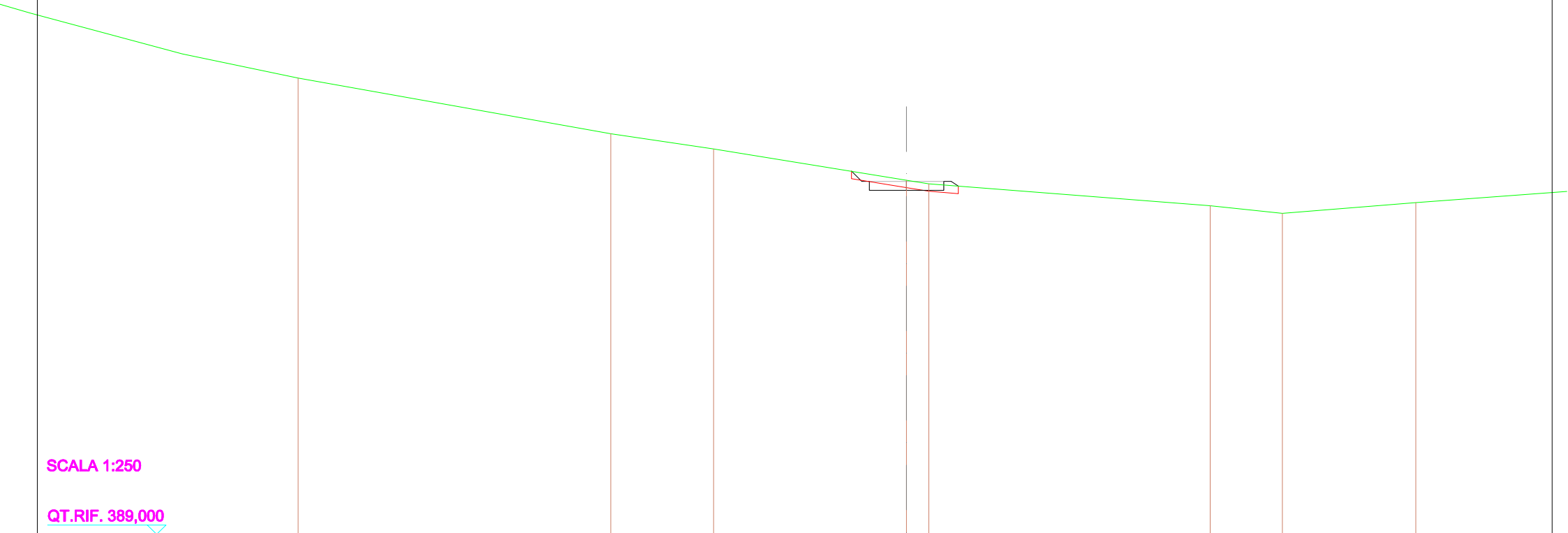
SCALA 1:250

QT. RIF. 387,000

QUOTE TERRENO		417,86	416,86		414,29		412,19	412,12		410,65		409,70		410,03	410,20
DIST. PARZIALI TERRENO		5,60	15,26	12,21	9,63	12,28	16,45	2,31							
QUOTE PROGETTO							412,91	412,20	411,60	412,20					
DIST. PARZIALI PROGETTO							2,50	2,50	0,93						

SCAVI E BONIFICHE	
STERRO	1,083 m ²
SCOTICO	3,575 m ²
RILEVATI	
RILEVATO	0,939 m ²
SOVRASTRUTTURA STRADALE	
CASSONETTO	5,000 m

SEZIONE N.: 7
 QT. PROGETTO: 412,634
 DIST. PROG.: 90,000
 DIST. PREC.: 15,000
 DIST. SUCC.: 15,000



SCALA 1:250

QT.RIF. 389,000

QUOTE TERRENO	419,56		415,83	414,82		412,72	412,47		411,01	410,49	411,21
DIST.PARZIALI TERRENO		20,97		6,89		12,92	1,48		18,87	4,83	8,95
QUOTE PROGETTO						413,31	412,63	412,63	412,63	412,63	412,63
DIST.PARZIALI PROGETTO						2,50	2,50				

SCAVI E BONIFICHE	
STERRO	4,041 m ²
SCOTICO	3,773 m ²
RILEVATI	
RILEVATO	0,322 m ²
SOVRASTRUTTURA STRADALE	
CASSONETTO	5,139 m

SEZIONE N.: 8
 QT. PROGETTO: 412,703
 DIST.PROG.: 105,000
 DIST.PREC.: 15,000
 DIST.SUCC.: 15,000

SCALA 1:250

QT.RIF. 389,000

QUOTE TERRENO	418,53	417,01	414,14	413,42	413,32	412,43	411,29	411,75	412,47
DIST.PARZIALI TERRENO	9,04	19,68	5,51	1,04	9,32	10,60	5,72	10,90	
QUOTE PROGETTO				413,62	412,70	412,70	412,70	412,70	412,70
DIST.PARZIALI PROGETTO				1,12	2,50	2,64			

SCAVI E BONIFICHE	
STERRO	1,519 m ²
SCOTICO	3,982 m ²
RILEVATI	
RILEVATO	0,742 m ²
SOVRASTRUTTURA STRADALE	
CASSONETTO	5,953 m

SEZIONE N.: 9
 QT. PROGETTO: 412,725
 DIST.PROG.: 120,000
 DIST.PREC.: 15,000
 DIST.SUCC.: 15,000

SCALA 1:250

QT.RIF. 389,000

QUOTE TERRENO	418,38	417,47	417,01		414,78		413,26	412,92	412,71	412,26		412,17	412,30
DIST.PARZIALI TERRENO	4,61	3,01		15,63		13,55	2,69	1,71	5,07		16,77	2,56	
QUOTE PROGETTO							413,96	412,73	412,73	412,13	412,73	412,73	412,48
DIST.PARZIALI PROGETTO							2,50	3,45					

SCAVI E BONIFICHE	
SCOTICO	4,619 m ²
RILEVATI	
RILEVATO	3,168 m ²
SOVRASTRUTTURA STRADALE	
CASSONETTO	7,387 m

SEZIONE N.: 10
 QT. PROGETTO: 413,173
 DIST.PROG.: 135,000
 DIST.PREC.: 15,000
 DIST.SUCC.: 15,000

SCALA 1:250

QT.RIF. 387,000

QUOTE TERRENO	416,60	415,87	414,80	413,68	412,85	412,79	412,72	412,86	413,30	414,30
DIST.PARZIALI TERRENO	4,49	8,54	11,34	13,62	1,07	5,77	3,03	14,90	12,45	
QUOTE PROGETTO					413,05 413,17 412,57 413,17 412,57 413,17	412,57 413,17	413,17 412,57 413,17 412,73			
DIST.PARZIALI PROGETTO					2,50	4,89				

SCAVI E BONIFICHE	
STERRO	0,166 m ²
SCOTICO	4,402 m ²
RILEVATI	
RILEVATO	1,067 m ²
SOVRASTRUTTURA STRADALE	
CASSONETTO	7,524 m

SEZIONE N.: 11
 QT. PROGETTO: 414,071
 DIST.PROG.: 150,000
 DIST.PREC.: 15,000
 DIST.SUCC.: 15,000

SCALA 1:250

QT.RIF. 387,000

QUOTE TERRENO	414,56	414,52	414,43		414,06	413,99	413,86		414,11	414,11		414,88
DIST.PARZIALI TERRENO	2,29	5,69		21,38	2,02	3,83		15,24	3,95		17,14	
QUOTE PROGETTO					414,08	413,97	413,87	413,89	414,07	414,07	413,89	
DIST.PARZIALI PROGETTO					2,50	5,02						

SCAVI E BONIFICHE	
STERRO	2,446 m ²
SCOTICO	3,753 m ²
RILEVATI	
RILEVATO	0,399 m ²
SOVRASTRUTTURA STRADALE	
CASSONETTO	5,873 m

SEZIONE N.: 12
 QT. PROGETTO: 415,419
 DIST.PROG.: 185,000
 DIST.PREC.: 15,000
 DIST.SUCC.: 15,000

SCALA 1:250

QT.RIF. 388,000

QUOTE TERRENO		416,11	416,12		415,78	415,74	415,70		415,44	415,39		415,47
DIST.PARZIALI TERRENO			6,49	18,97		4,78	4,41	13,12		5,53	16,78	
QUOTE PROGETTO					415,77	415,42	414,62	415,42	414,62	415,42	415,70	
DIST.PARZIALI PROGETTO						2,50	3,37					

SCAVI E BONIFICHE	
STERRO	4,785 m ²
SCOTICO	3,784 m ²
RILEVATI	
RILEVATO	0,250 m ²
SOVRASTRUTTURA STRADALE	
CASSONETTO	5,000 m

SEZIONE N.: 13
 QT. PROGETTO: 417,029
 DIST.PROG.: 180,000
 DIST.PREC.: 15,000
 DIST.SUCC.: 15,000

SCALA 1:250

QT.RIF. 389,000

QUOTE TERRENO	417,93	417,92	417,91	417,92	417,79	417,81	417,82	417,83	417,86	417,81	417,81
DIST.PARZIALI TERRENO	1,77	1,34	18,98	12,61	5,84	2,64	13,00	6,01	1,18		
QUOTE PROGETTO						417,81	416,43	417,83	416,43	417,83	417,82
DIST.PARZIALI PROGETTO						0,78	2,50	2,50	0,78		

SCAVI E BONIFICHE	
STERRO	3,596 m ²
SCOTICO	3,598 m ²
RILEVATI	
RILEVATO	0,250 m ²
SOVRASTRUTTURA STRADALE	
CASSONETTO	5,000 m

SEZIONE N.: 14
 QT. PROGETTO: 418,640
 DIST.PROG.: 195,000
 DIST.PREC.: 15,000
 DIST.SUCC.: 15,000

SCALA 1:250

QT.RIF. 391,000

QUOTE TERRENO	419,47	419,26	419,21	419,22	419,24	419,26	419,28	419,13
DIST.PARZIALI TERRENO	12,77	7,55	6,74	8,56	10,66	9,60	13,60	
QUOTE PROGETTO					418,23 418,04 418,04 418,04 418,04 418,04 418,04 418,04			
DIST.PARZIALI PROGETTO					2,50	2,50		

SCAVI E BONIFICHE	
STERRO	2,313 m ²
SCOTICO	3,363 m ²
RILEVATI	
RILEVATO	0,368 m ²
SOVRASTRUTTURA STRADALE	
CASSONETTO	5,000 m

SEZIONE N.: 15
 QT. PROGETTO: 420,128
 DIST.PROG.: 210,000
 DIST.PREC.: 15,000
 DIST.SUCC.: 15,000

SCALA 1:250

QT.RIF. 392,000

QUOTE TERRENO	420,42	420,42	420,34	420,38	420,49	420,63	420,63	420,61	420,37
DIST.PARZIALI TERRENO	8,66	11,65	7,78	10,20	12,50	0,98	5,36	21,58	
QUOTE PROGETTO					420,45 420,13 419,53 420,13 419,53 420,13	420,13 419,53 420,13 420,53			
DIST.PARZIALI PROGETTO					2,50	2,50			

SCAVI E BONIFICHE	
STERRO	0,484 m ²
SCOTICO	3,019 m ²
RILEVATI	
RILEVATO	0,520 m ²
SOVRASTRUTTURA STRADALE	
CASSONETTO	5,000 m

SEZIONE N.: 16
 QT. PROGETTO: 421,180
 DIST.PROG.: 225,000
 DIST.PREC.: 15,000
 DIST.SUCC.: 15,000

SCALA 1:250

QT.RIF. 393,000

QUOTE TERRENO	421,03	421,05		421,06	421,08	421,13		421,18	421,21	421,25		421,35	421,30	
DIST.PARZIALI TERRENO	4,56	15,76	2,06	7,68	10,92	5,43	4,38	14,09	10,26					
QUOTE PROGETTO								421,16 421,18 420,58 421,18 421,18 421,18 421,18						
DIST.PARZIALI PROGETTO								2,50 2,50						

SCAVI E BONIFICHE	
STERRO	0,400 m ²
SCOTICO	3,030 m ²
RILEVATI	
RILEVATO	0,551 m ²
SOVRASTRUTTURA STRADALE	
CASSONETTO	5,000 m

SEZIONE N.: 17
 QT. PROGETTO: 421,830
 DIST.PROG.: 240,000
 DIST.PREC.: 15,000
 DIST.SUCC.: 15,000

SCALA 1:250

QT.RIF. 394,000

QUOTE TERRENO	421,55	421,63	421,63	421,79	421,81	421,86	421,98	422,04	422,10
DIST.PARZIALI TERRENO	14,68	2,63	20,37	2,98	7,13	9,99	10,33	6,90	
QUOTE PROGETTO				421,79	421,83	421,83	421,83	421,83	421,83
DIST.PARZIALI PROGETTO				2,50	2,50				

SCAVI E BONIFICHE	
STERRO	0,392 m ²
SCOTICO	3,033 m ²
RILEVATI	
RILEVATO	0,556 m ²
SOVRASTRUTTURA STRADALE	
CASSONETTO	5,000 m

SEZIONE N.: 18
 QT. PROGETTO: 422,414
 DIST.PROG.: 255,000
 DIST.PREC.: 15,000
 DIST.SUCC.: 15,000

SCALA 1:250

QT.RIF. 394,000

QUOTE TERRENO		422,17	422,20		422,33		422,39	422,42		422,51		422,69	422,73	
DIST.PARZIALI TERRENO			6,73		16,26		9,77	4,45		5,88		14,43	2,80	
QUOTE PROGETTO							422,37	422,41	422,41	422,41	422,41	421,81	422,41	422,41
DIST.PARZIALI PROGETTO								2,50	2,50					

SCAVI E BONIFICHE	
STERRO	0,209 m ²
SCOTICO	3,083 m ²
RILEVATI	
RILEVATO	0,645 m ²
SOVRASTRUTTURA STRADALE	
CASSONETTO	5,000 m

SEZIONE N.: 19
 QT. PROGETTO: 422,998
 DIST.PROG.: 270,000
 DIST.PREC.: 15,000
 DIST.SUCC.: 15,000

SCALA 1:250

QT.RIF. 395,000

QUOTE TERRENO	422,76	422,78	422,81	422,93	422,94	422,98	423,12	423,23	423,25	423,47
DIST.PARZIALI TERRENO	3,85	11,12	16,80	0,78	3,55	9,95	7,29	1,30	15,93	
QUOTE PROGETTO				422,91	423,00	422,40	423,00	423,00	422,97	
DIST.PARZIALI PROGETTO				2,50	2,50					

SCAVI E BONIFICHE	
STERRO	0,465 m ²
SCOTICO	3,037 m ²
RILEVATI	
RILEVATO	0,545 m ²
SOVRASTRUTTURA STRADALE	
CASSONETTO	5,000 m

SEZIONE N.: 20
 QT. PROGETTO: 423,582
 DIST.PROG.: 285,000
 DIST.PREC.: 15,000
 DIST.SUCC.: 15,000

SCALA 1:250

QT.RIF. 396,000

QUOTE TERRENO	423,39	423,42	423,42	423,45	423,54	423,57	423,66	423,75	423,99	424,01	424,09
DIST.PARZIALI TERRENO	6,32	10,92	9,40	7,83	3,24	9,24	4,75	15,57	1,67	9,34	
QUOTE PROGETTO					423,55	423,58	423,58	423,58	423,58	423,58	423,60
DIST.PARZIALI PROGETTO					2,50	2,50					

SCAVI E BONIFICHE	
STERRO	0,033 m ²
SCOTICO	3,146 m ²
RILEVATI	
RILEVATO	0,776 m ²
SOVRASTRUTTURA STRADALE	
CASSONETTO	5,000 m

SEZIONE N.: 21
 QT. PROGETTO: 424,373
 DIST.PROG.: 300,000
 DIST.PREC.: 15,000
 DIST.SUCC.: 15,000

SCALA 1:250

QT.RIF. 396,000

QUOTE TERRENO	424,17	424,20	424,16	424,19	424,28	424,33	424,34	424,40	424,67	424,70
DIST.PARZIALI TERRENO	6,81	13,51	3,73	10,03	6,56	3,62	13,61	2,43		
QUOTE PROGETTO						424,25	424,37	424,37	424,37	424,30
DIST.PARZIALI PROGETTO						2,50	2,50			

SCAVI E BONIFICHE	
STERRO	0,113 m ²
SCOTICO	3,118 m ²
RILEVATI	
RILEVATO	0,707 m ²
SOVRASTRUTTURA STRADALE	
CASSONETTO	5,000 m

SEZIONE N.: 22
 QT. PROGETTO: 425,333
 DIST.PROG.: 315,000
 DIST.PREC.: 15,000
 DIST.SUCC.: 15,000

SCALA 1:250

QT.RIF. 397,000

QUOTE TERRENO	425,07	425,09	425,10	425,26	425,28	425,29	425,44	425,55	425,58
DIST.PARZIALI TERRENO	17,85	2,09	16,44	3,46	13,78	6,54	10,70		
QUOTE PROGETTO				425,23	425,33	424,73	425,33		
DIST.PARZIALI PROGETTO				2,50	2,50				

SCAVI E BONIFICHE	
SCOTICO	3,305 m ²
RILEVATI	
RILEVATO	1,575 m ²
SOVRASTRUTTURA STRADALE	
CASSONETTO	5,000 m

SEZIONE N.: 23
 QT. PROGETTO: 426,487
 DIST.PROG.: 330,000
 DIST.PREC.: 15,000
 DIST.SUCC.: 15,000

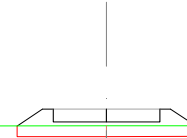
SCALA 1:250

QT.RIF. 398,000

QUOTE TERRENO	426,18	426,19	426,19	426,19	426,28	426,29	426,29	426,45	426,39
DIST.PARZIALI TERRENO		8,93	16,11	11,54	2,85	4,78	13,97	7,39	
QUOTE PROGETTO					426,28	426,49	425,89	426,49	425,89
DIST.PARZIALI PROGETTO					2,50	2,50			

SCAVI E BONIFICHE	
SCOTICO	4,180 m ²
RILEVATI	
RILEVATO	6,833 m ²
SOVRASTRUTTURA STRADALE	
CASSONETTO	5,000 m

SEZIONE N.: 24
 QT. PROGETTO: 428,091
 DIST.PROG.: 345,000
 DIST.PREC.: 15,000
 DIST.SUCC.: 15,000



SCALA 1:250

QT.RIF. 399,000

QUOTE TERRENO	427,51			427,29			427,29	427,30			427,30			427,31	427,35			427,17		427,19	
DIST.PARZIALI TERRENO		19,79		8,35	1,12		11,20			6,84			3,68			21,92			6,66		
QUOTE PROGETTO									427,30	428,09	425,16	426,09	427,49	426,09	428,09	427,49	428,09				427,31
DIST.PARZIALI PROGETTO									1,18	2,50	2,50			1,18							

SCAVI E BONIFICHE	
SCOTICO	5,144 m ²
RILEVATI	
RILEVATO	13,483 m ²
SOVRASTRUTTURA STRADALE	
CASSONETTO	5,000 m

SEZIONE N.: 25
 QT. PROGETTO: 430,144
 DIST.PROG.: 380,000
 DIST.PREC.: 15,000
 DIST.SUCC.: 15,000

SCALA 1:250

QT.RIF. 401,000

QUOTE TERRENO	429,34	429,30		428,83	428,77	428,77	428,47		428,19	428,06	428,04
DIST.PARZIALI TERRENO	4,50		23,41		8,28		10,12	20,65		5,29	3,62
QUOTE PROGETTO					428,81	430,14	428,54	430,14	428,54	430,14	430,14
DIST.PARZIALI PROGETTO					2,01	2,50	2,50	2,28			

SCAVI E BONIFICHE	
SCOTICO	6,054 m ²
RILEVATI	21,274 m ²
SOVRASTRUTTURA STRADALE	
CASSONETTO	5,000 m

SEZIONE N.: 26
 QT. PROGETTO: 432,647
 DIST.PROG.: 375,000
 DIST.PREC.: 15,000
 DIST.SUCC.: 15,000

SCALA 1:250

QT.RIF. 403,000

QUOTE TERRENO		431,54		431,05		430,82	430,64		430,13	429,89		429,25	429,18
DIST.PARZIALI TERRENO			15,76		7,19	4,00		11,27	3,33		16,05		2,79
QUOTE PROGETTO						430,87	432,65 432,05 432,65	432,05 432,65	432,65 432,05 432,65				430,35
DIST.PARZIALI PROGETTO						2,66	2,50	2,50	3,45				

SCAVI E BONIFICHE	
SCOTICO	6,368 m ²
RILEVATI	
RILEVATO	23,105 m ²
SOVRASTRUTTURA STRADALE	
CASSONETTO	5,165 m

SEZIONE N.: 27
 QT. PROGETTO: 435,347
 DIST.PROG.: 390,000
 DIST.PREC.: 15,000
 DIST.SUCC.: 15,000

SCALA 1:250

QT.RIF. 405,000

QUOTE TERRENO	434,45		434,01	433,92		433,30 433,30 433,28 433,19		431,96	431,83
DIST.PARZIALI TERRENO		18,87	3,55		16,70	1,77		16,68	3,46
QUOTE PROGETTO						433,51 435,35 435,35 435,55 434,75 435,55 434,75 435,35 435,35			
DIST.PARZIALI PROGETTO						2,75	2,50	2,67	3,82

SCAVI E BONIFICHE	
SCOTICO	7,035 m ²
RILEVATI	
RILEVATO	23,451 m ²
SOVRASTRUTTURA STRADALE	
CASSONETTO	7,377 m

SEZIONE N.: 28
 QT. PROGETTO: 438,047
 DIST.PROG.: 405,000
 DIST.PREC.: 15,000
 DIST.SUCC.: 15,000

SCALA 1:250

QT.RIF. 408,000

QUOTE TERRENO		437,34 437,32	437,16		436,63	436,46	436,28		435,64	434,92	434,55
DIST.PARZIALI TERRENO			2,84	13,63	3,44	2,85	10,18		7,59	12,10	
QUOTE PROGETTO					436,58	438,05 437,75 436,05	437,45 436,05		438,05 437,45 436,05	435,72	
DIST.PARZIALI PROGETTO					2,20	2,50	4,88		3,49		

SCAVI E BONIFICHE	
SCOTICO	7,269 m ²
RILEVATI	
RILEVATO	18,068 m ²
SOVRASTRUTTURA STRADALE	
CASSONETTO	8,852 m

SEZIONE N.: 29
 QT. PROGETTO: 440,747
 DIST.PROG.: 420,000
 DIST.PREC.: 15,000
 DIST.SUCC.: 15,000

SCALA 1:250

QT.RIF. 414,000

QUOTE TERRENO	444,47	443,68	442,36	441,62	441,06	439,88 439,85	437,63	437,41	437,13	435,54
DIST.PARZIALI TERRENO	4,58	7,52	7,03	4,28	10,01		13,15	1,78	1,94	16,41
QUOTE PROGETTO						440,31 440,75 440,75 440,75 440,15 440,75	440,15 440,75	438,06		
DIST.PARZIALI PROGETTO						2,50	6,35	4,03		

SCAVI E BONIFICHE	
STERRO	0,563 m ²
SCOTICO	6,831 m ²
RILEVATI	
RILEVATO	10,427 m ²
SOVRASTRUTTURA STRADALE	
CASSONETTO	8,386 m

SEZIONE N.: 30
 QT. PROGETTO: 443,447
 DIST.PROG.: 435,000
 DIST.PREC.: 15,000
 DIST.SUCC.: 15,000

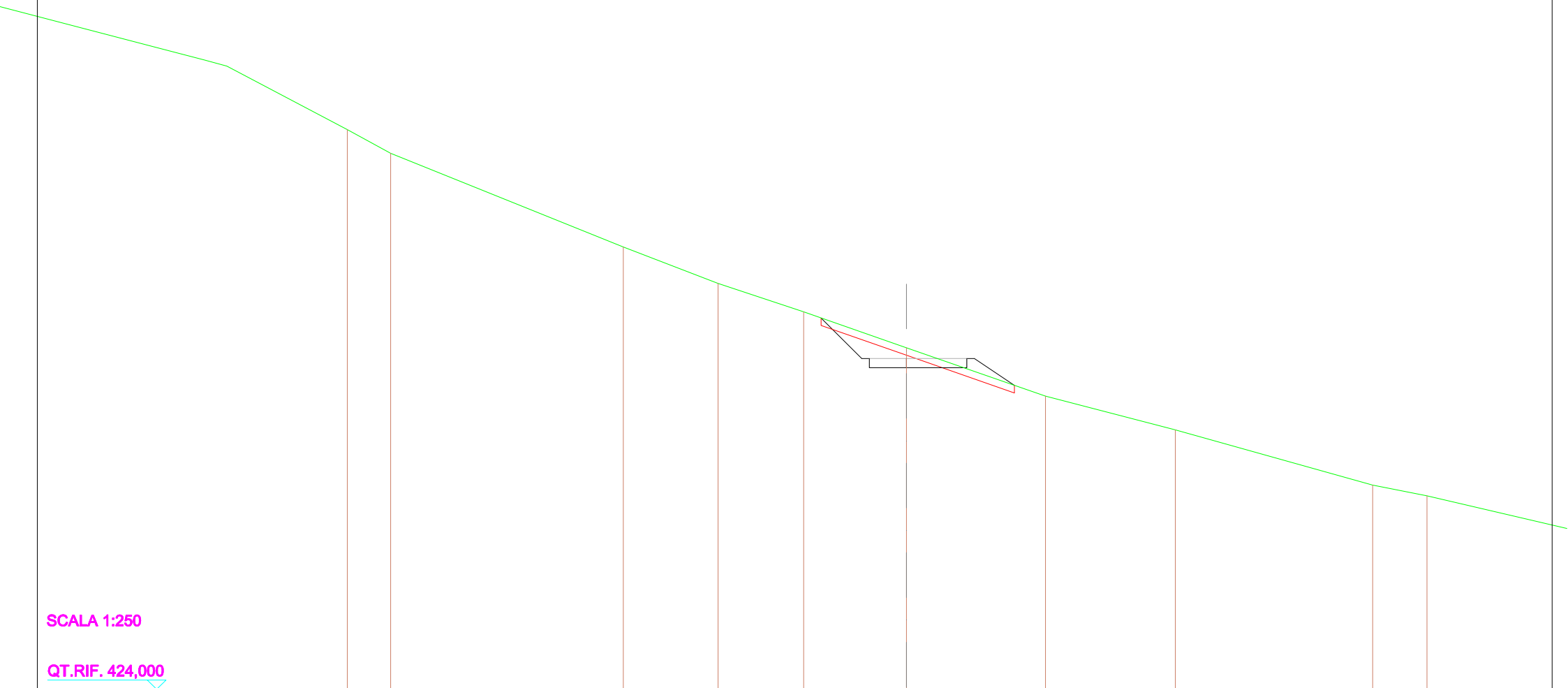
SCALA 1:250

QT.RIF. 421,000

QUOTE TERRENO		450,57 450,32		446,76		443,19 443,02 442,85 442,56		439,48		437,49		436,28
DIST.PARZIALI TERRENO		0,76	13,61		12,59	1,08 1,23	15,34		9,04		7,76	
QUOTE PROGETTO						444,28 443,15 442,85 445,45	442,85 445,45		442,85 445,45		441,15	
DIST.PARZIALI PROGETTO						0,88 2,50	5,89		3,44			

SCAVI E BONIFICHE	
STERRO	5,994 m ²
SCOTICO	6,478 m ²
RILEVATI	
RILEVATO	3,798 m ²
SOVRASTRUTTURA STRADALE	
CASSONETTO	6,548 m

SEZIONE N.: 31
 QT. PROGETTO: 446,147
 DIST. PROG.: 450,000
 DIST. PREC.: 15,000
 DIST. SUCC.: 15,000



SCALA 1:250

QT.RIF. 424,000

QUOTE TERRENO	461,49	459,90		453,63	451,19	449,28	446,88	443,64	441,37	437,69	436,96
DIST.PARZIALI TERRENO	2,90	15,61	6,33	5,74	6,89	9,30	8,71	13,23	3,63		
QUOTE PROGETTO						448,87	446,15	445,55	446,15	446,15	444,36
DIST.PARZIALI PROGETTO						2,72	2,50	4,05	2,68		

SCAVI E BONIFICHE	
STERRO	4,617 m ²
SCOTICO	4,896 m ²
RILEVATI	
RILEVATO	1,749 m ²
SOVRASTRUTTURA STRADALE	
CASSONETTO	5,000 m

SEZIONE N.: 32
 QT. PROGETTO: 448,847
 DIST.PROG.: 485,000
 DIST.PREC.: 15,000
 DIST.SUCC.: 15,000

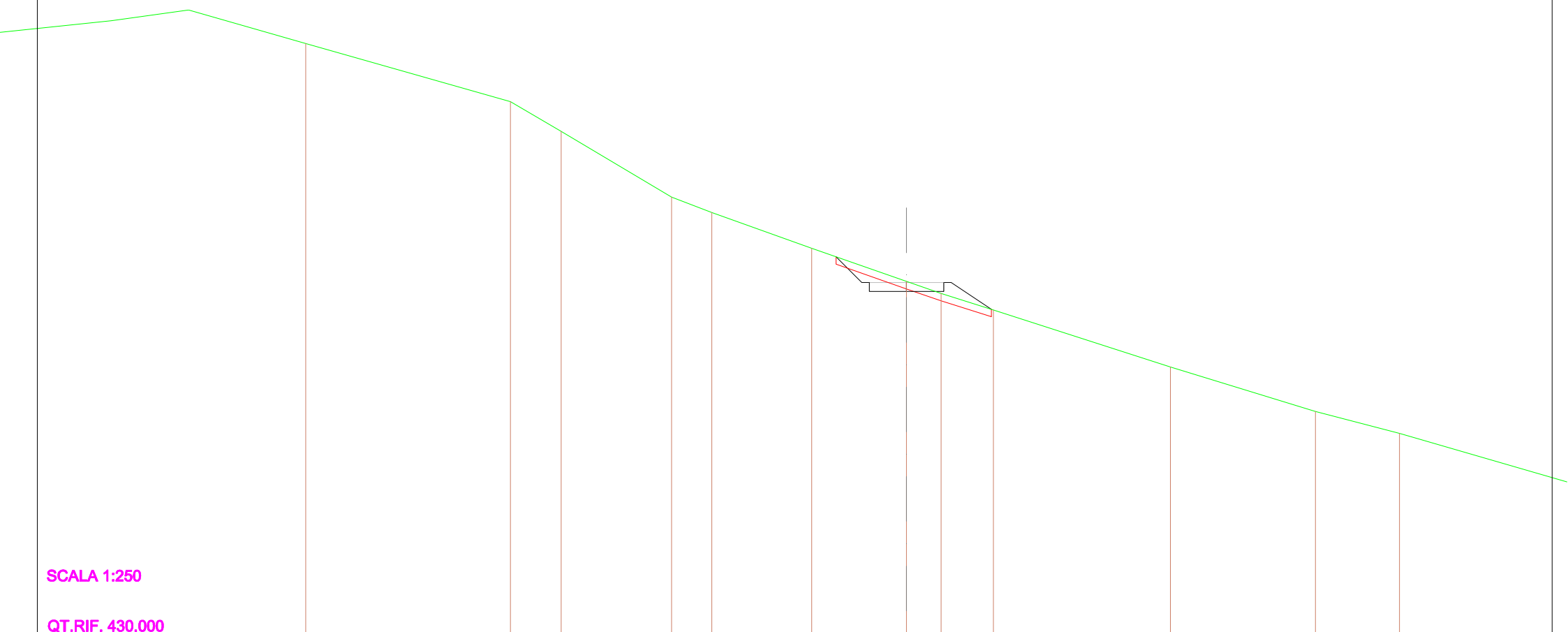
SCALA 1:250

QT.RIF. 427,000

QUOTE TERRENO	465,98 465,94 465,93	461,01 459,93	457,08	451,53	449,39	444,50 444,30 444,23	439,87	438,03
DIST.PARZIALI TERRENO	8,94	1,85	7,45	14,12	6,32	14,45	15,13	6,45
QUOTE PROGETTO				451,20	448,85 448,85 448,85	448,25 448,65	448,25 448,65	447,89
DIST.PARZIALI PROGETTO				2,36	2,50	2,50	1,44	

SCAVI E BONIFICHE	
STERRO	2,146 m ²
SCOTICO	5,204 m ²
RILEVATI	
RILEVATO	4,173 m ²
SOVRASTRUTTURA STRADALE	
CASSONETTO	5,000 m

SEZIONE N.: 34
 QT. PROGETTO: 454,247
 DIST.PROG.: 495,000
 DIST.PREC.: 15,000
 DIST.SUCC.: 15,000



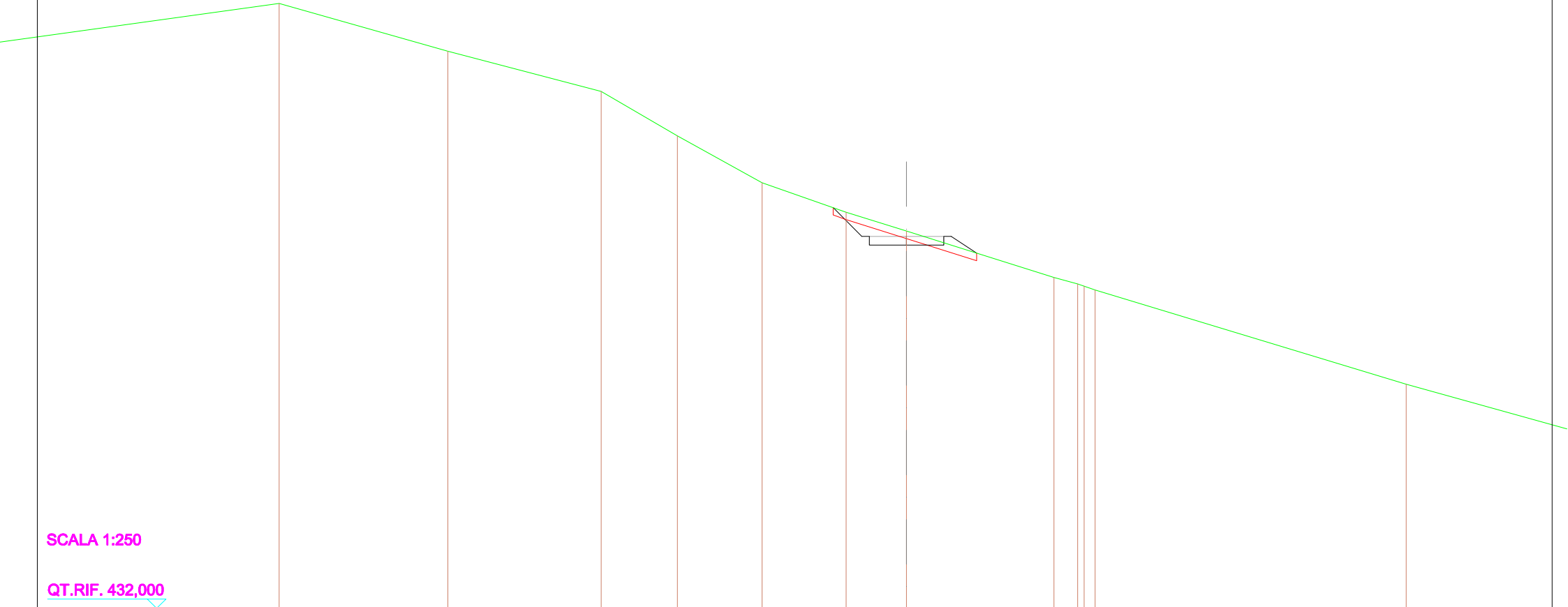
SCALA 1:250

QT.RIF. 430,000

QUOTE TERRENO	470,27		466,36	464,37		459,97	458,93		456,54	454,32	453,52	452,41		448,59		445,61		444,13				
DIST.PARZIALI TERRENO		13,72		3,40		7,39		2,71		6,68		6,36		2,31		3,51		11,85		9,73		5,63
QUOTE PROGETTO											455,97	454,25	453,52	454,25	453,52	454,25	452,46					
DIST.PARZIALI PROGETTO											1,73	2,50	2,50	2,68								

SCAVI E BONIFICHE	
STERRO	3,211 m²
SCOTICO	4,813 m²
RILEVATI	
RILEVATO	2,254 m²
SOVRASTRUTTURA STRADALE	
CASSONETTO	5,000 m

SEZIONE N.: 35
 QT. PROGETTO: 456,947
 DIST.PROG.: 510,000
 DIST.PREC.: 15,000
 DIST.SUCC.: 15,000




SCALA 1:250

QT.RIF. 432,000

QUOTE TERRENO	469.35	466.66	463.67	460.53	458.56	457.29	454.18	453.75	453.60	453.34	447.02		
DIST.PARZIALI TERRENO		10,27	5,11	5,68	5,64	4,04	9,89	1,88	0,74		20,83		
QUOTE PROGETTO						458,87	458,05	458,35	456,95	456,35	456,35	456,55	455,81
DIST.PARZIALI PROGETTO						1,92	2,50	2,50	1,70				

SCAVI E BONIFICHE	
STERRO	15,270 m ²
SCOTICO	5,593 m ²
RILEVATI	
RILEVATO	0,304 m ²
SOVRASTRUTTURA STRADALE	
CASSONETTO	5,000 m

SEZIONE N.: 36
 QT. PROGETTO: 459,647
 DIST.PROG.: 525,000
 DIST.PREC.: 15,000
 DIST.SUCC.: 15,000



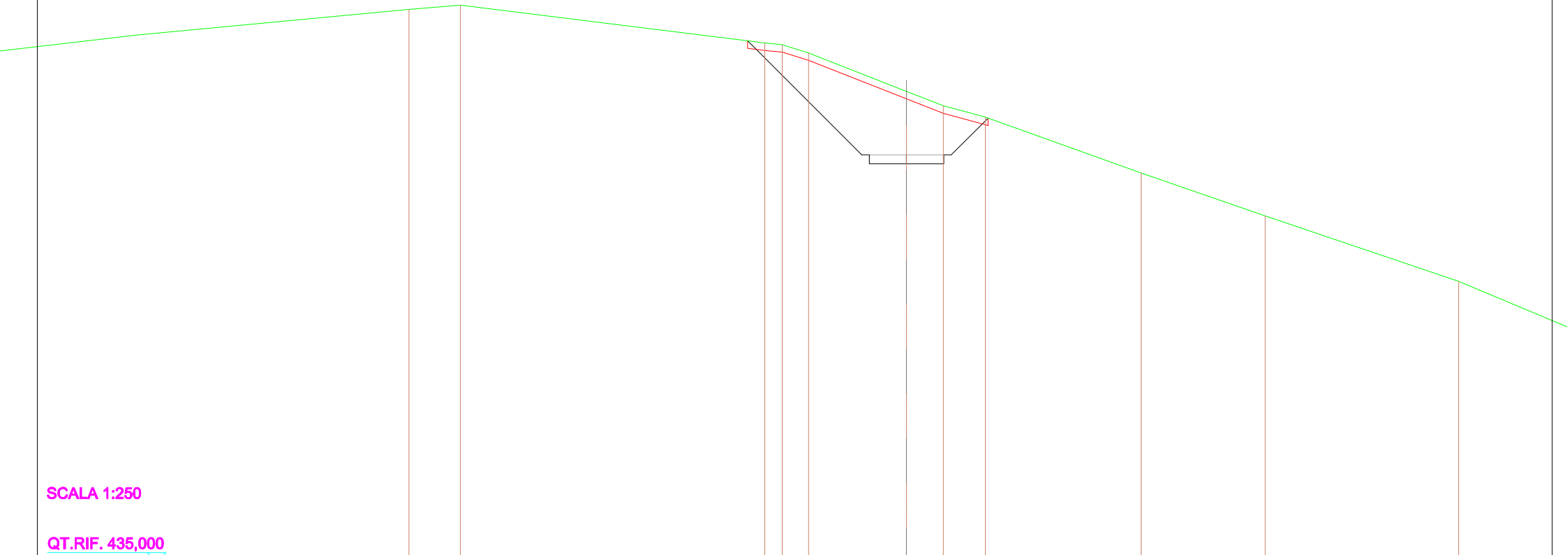
SCALA 1:250

QT.RIF. 432,000

QUOTE TERRENO	472,49	468,40	467,63	464,07	462,52	461,54	459,28	455,85	449,99	448,51
DIST.PARZIALI TERRENO		15,86	5,72	6,82	3,97	3,61	8,37	9,59	16,68	4,89
QUOTE PROGETTO				463,98	459,65	459,65	459,65	459,65	459,65	460,50
DIST.PARZIALI PROGETTO				4,33	2,50	2,50	0,85			

SCAVI E BONIFICHE	
STERRO	47,255 m ²
SCOTICO	8,057 m ²
RILEVATI	
RILEVATO	0,236 m ²
SOVRASTRUTTURA STRADALE	
CASSONETTO	5,000 m

SEZIONE N.: 37
 QT. PROGETTO: 462,275
 DIST.PROG.: 540,000
 DIST.PREC.: 15,000
 DIST.SUCC.: 15,000



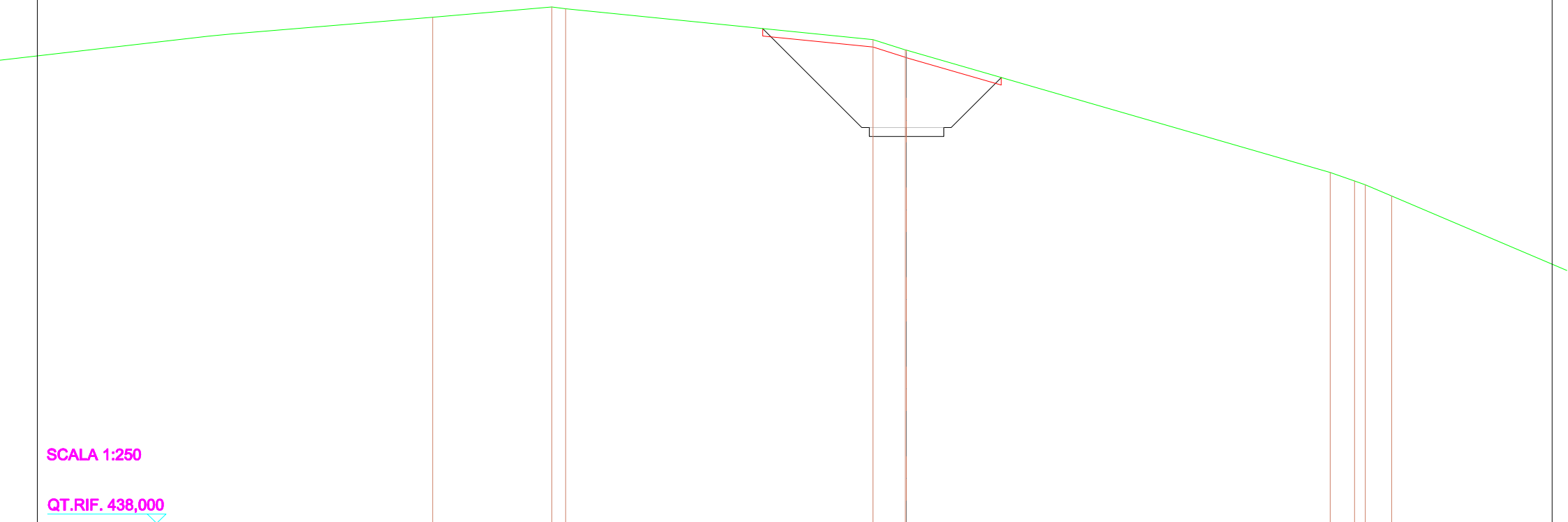
SCALA 1:250

QT.RIF. 435,000

QUOTE TERRENO	472,02	472,31		469,78	469,66	469,11		466,53	465,57	464,81		461,07		458,19		453,80
DIST.PARZIALI TERRENO		3,44		20,41	1,16	1,77		6,56	2,46	2,82		10,45		8,31		12,97
QUOTE PROGETTO				469,92				462,28	461,68	462,28		461,68		462,28		464,74
DIST.PARZIALI PROGETTO								7,65	2,50	2,50				2,47		

SCAVI E BONIFICHE	
STERRO	53,372 m ²
SCOTICO	7,990 m ²
RILEVATI	
RILEVATO	0,236 m ²
SOVRASTRUTTURA STRADALE	
CASSONETTO	5,000 m

SEZIONE N.: 38
 QT. PROGETTO: 464,496
 DIST.PROG.: 555,000
 DIST.PREC.: 15,000
 DIST.SUCC.: 15,000



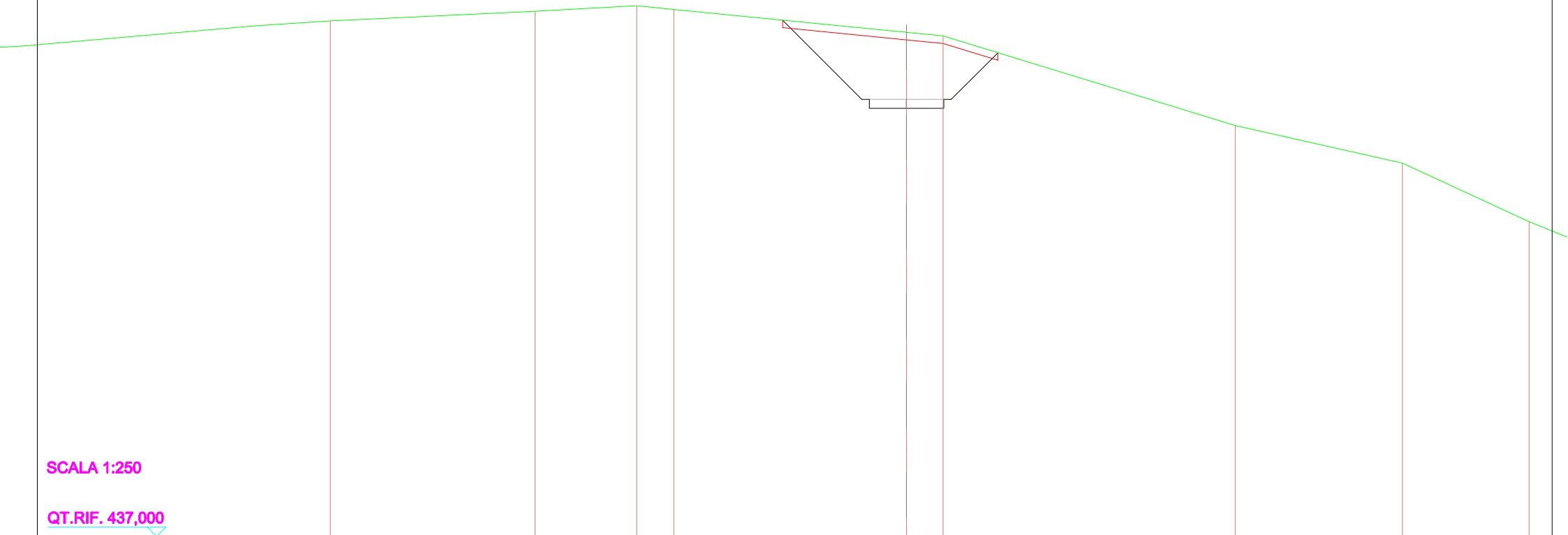
SCALA 1:250

QT.RIF. 438,000

QUOTE TERRENO		471,89	472,57 472,46		470,38 469,70 469,68		461,48 460,91 460,67	459,92	
DIST.PARZIALI TERRENO		7,99	0,92	20,60	2,18		1,64	1,78	28,39
QUOTE PROGETTO				471,13	464,50 463,90 464,50	463,90 464,50	463,90 464,50		467,84
DIST.PARZIALI PROGETTO					6,63	2,50	2,50	3,35	

SCAVI E BONIFICHE	
STERRO	41,959 m ²
SCOTICO	7,212 m ²
RILEVATI	
RILEVATO	0,234 m ²
SOVRASTRUTTURA STRADALE	
CASSONETTO	5,000 m

SEZIONE N.: 39
 QT. PROGETTO: 466,267
 DIST.PROG.: 570,000
 DIST.PREC.: 15,000
 DIST.SUCC.: 15,000



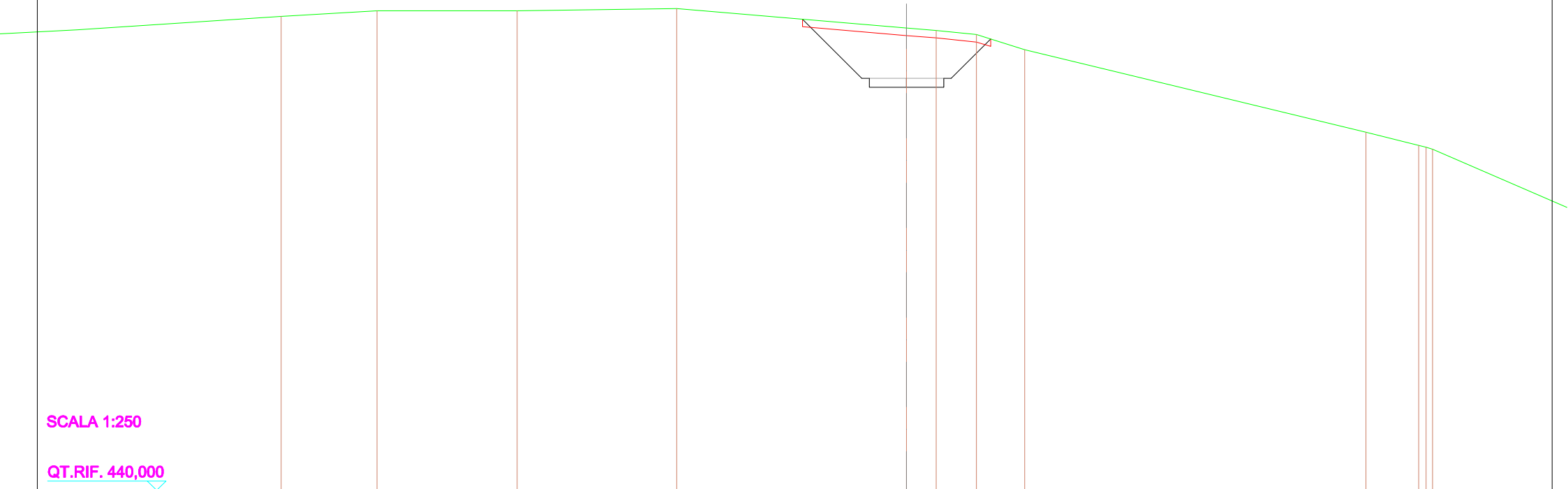
SCALA 1:250

QT.RIF. 437,000

QUOTE TERRENO	471,52		472,16		472,54	472,29		470,75	470,51		464,51		462,00	
DIST.PARZIALI TERRENO		13,72		6,81	2,49		15,60		2,44		19,58		11,22	
QUOTE PROGETTO							471,57	466,27	465,57	466,27	465,57	466,27	466,27	469,39
DIST.PARZIALI PROGETTO							5,31	2,50	2,50	3,12				

SCAVI E BONIFICHE	
STERRO	28,620 m ²
SCOTICO	6,300 m ²
RILEVATI	
RILEVATO	0,232 m ²
SOVRASTRUTTURA STRADALE	
CASSONETTO	5,000 m

SEZIONE N.: 40
 QT. PROGETTO: 467,587
 DIST.PROG.: 585,000
 DIST.PREC.: 15,000
 DIST.SUCC.: 15,000



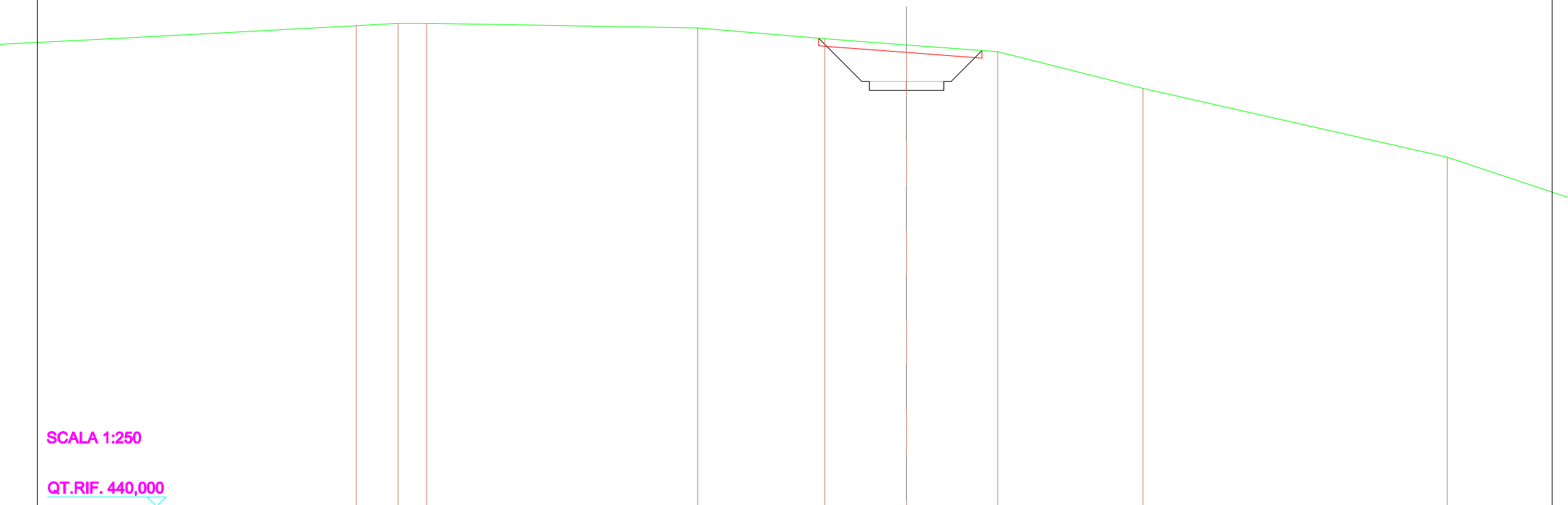
SCALA 1:250

QT.RIF. 440,000

QUOTE TERRENO		472,11		472,12		472,26		470,96	470,79	470,52	469,51		463,98	463,09	462,98	462,84
DIST.PARZIALI TERRENO			9,40		10,69		15,40		1,98	2,71	3,22		22,87		3,54	
QUOTE PROGETTO							471,55	467,59	466,99	467,59	466,99	467,59	466,99	467,59	467,59	470,22
DIST.PARZIALI PROGETTO							3,96	2,50	2,50	2,64						

SCAVI E BONIFICHE	
STERRO	18,598 m ²
SCOTICO	5,479 m ²
RILEVATI	
RILEVATO	0,253 m ²
SOVRASTRUTTURA STRADALE	
CASSONETTO	5,000 m

SEZIONE N.: 41
 QT. PROGETTO: 468,458
 DIST.PROG.: 600,000
 DIST.PREC.: 15,000
 DIST.SUCC.: 15,000



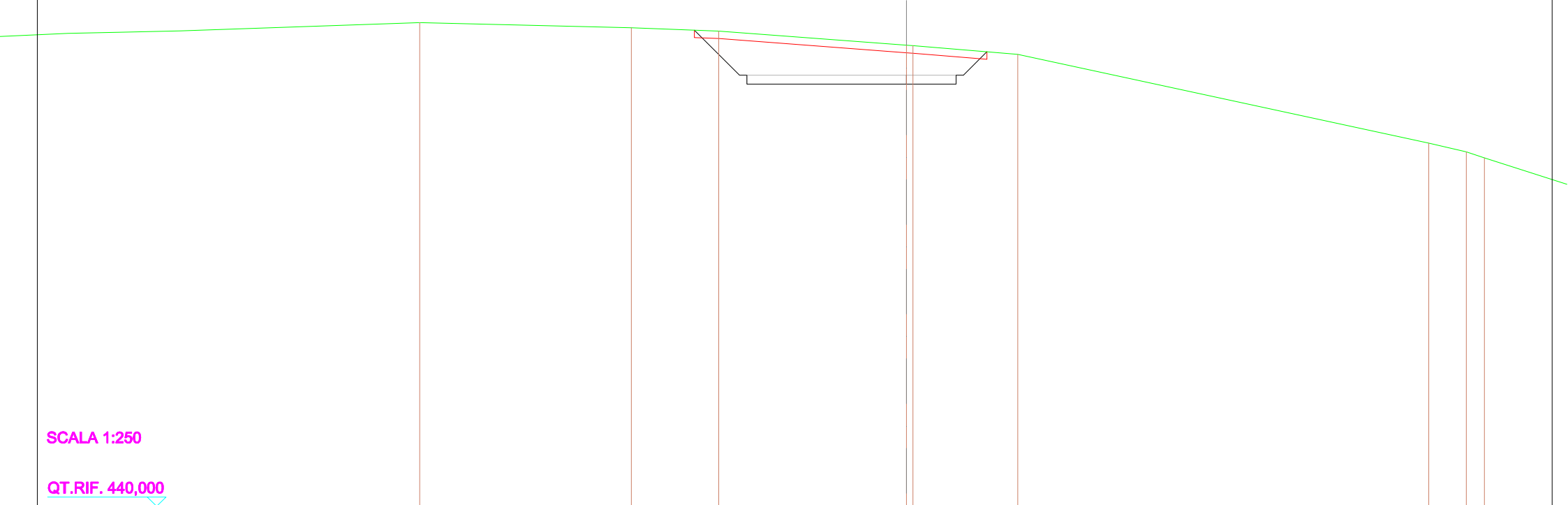
SCALA 1:250

QT.RIF. 440,000

QUOTE TERRENO	472,19	472,35	472,36		472,03	471,32	470,90	470,44	468,00		463,38
DIST.PARZIALI TERRENO	2,81	1,92		18,17		8,50	5,49	6,10	9,74		20,39
QUOTE PROGETTO						471,35	468,46	468,46	467,96	468,46	470,52
DIST.PARZIALI PROGETTO						2,89	2,50	2,50	2,06		

SCAVI E BONIFICHE	
STERRO	38,696 m ²
SCOTICO	9,801 m ²
RILEVATI	
RILEVATO	0,246 m ²
SOVRASTRUTTURA STRADALE	
CASSONETTO	14,022 m

SEZIONE N.: 42
 QT. PROGETTO: 468,879
 DIST.PROG.: 615,000
 DIST.PREC.: 15,000
 DIST.SUCC.: 15,000



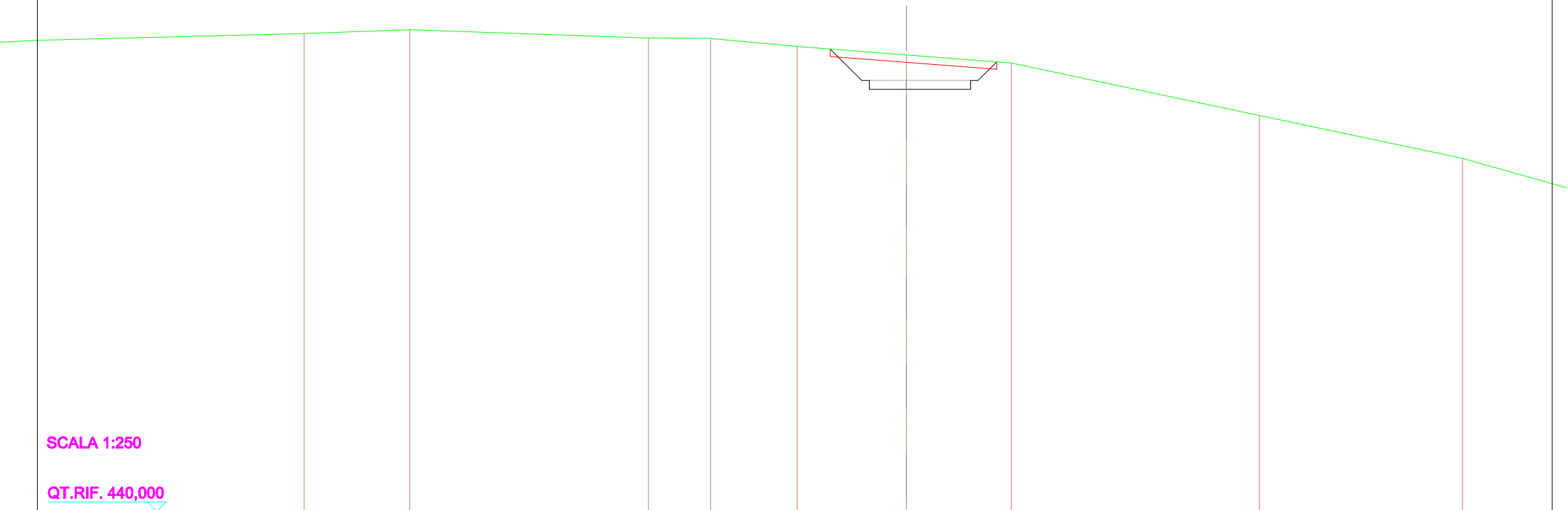
SCALA 1:250

QT.RIF. 440,000

QUOTE TERRENO		472,40		472,05		471,83		470,88 470,84		470,28		464,32	463,74	463,34
DIST.PARZIALI TERRENO			14,18		5,86		12,59		7,03		27,53		2,53	1,22
QUOTE PROGETTO					471,89	468,88 468,58 468,58		468,28 468,58		468,28 468,88 468,88				
DIST.PARZIALI PROGETTO						3,01		10,70		3,32				1,57

SCAVI E BONIFICHE	
STERRO	14,505 m ²
SCOTICO	5,577 m ²
RILEVATI	
RILEVATO	0,251 m ²
SOVRASTRUTTURA STRADALE	
CASSONETTO	6,787 m

SEZIONE N.: 43
 QT. PROGETTO: 468,885
 DIST.PROG.: 630,000
 DIST.PREC.: 15,000
 DIST.SUCC.: 15,000



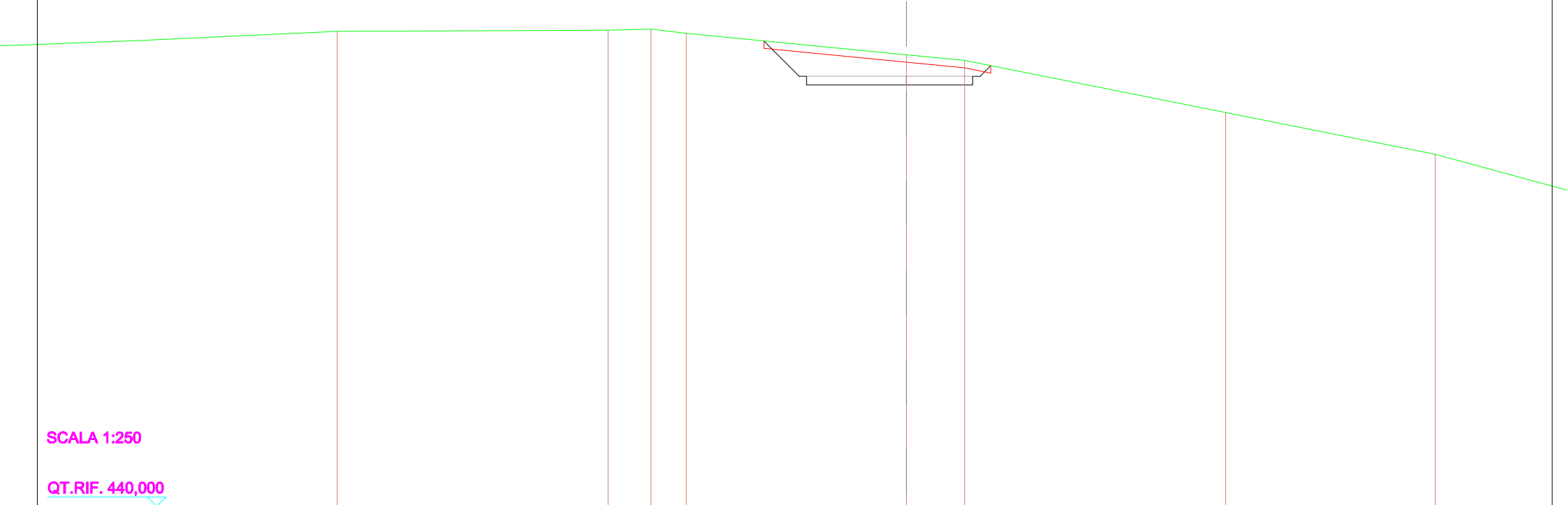
SCALA 1:250

QT.RIF. 440,000

QUOTE TERRENO	472,05	472,29	471,74	471,72	471,17	470,60	470,06	466,54	463,68
DIST.PARZIALI TERRENO	7,07	16,00	4,16	5,80	7,34	7,02	16,63	13,61	
QUOTE PROGETTO					471,00	468,89	468,89	468,89	470,14
DIST.PARZIALI PROGETTO					2,11	2,50	4,29	1,25	

SCAVI E BONIFICHE	
STERRO	20,866 m ²
SCOTICO	7,604 m ²
RILEVATI	
RILEVATO	0,243 m ²
SOVRASTRUTTURA STRADALE	
CASSONETTO	11,130 m

SEZIONE N.: 44
 QT. PROGETTO: 468,810
 DIST. PROG.: 645,000
 DIST. PREC.: 15,000
 DIST. SUCC.: 15,000



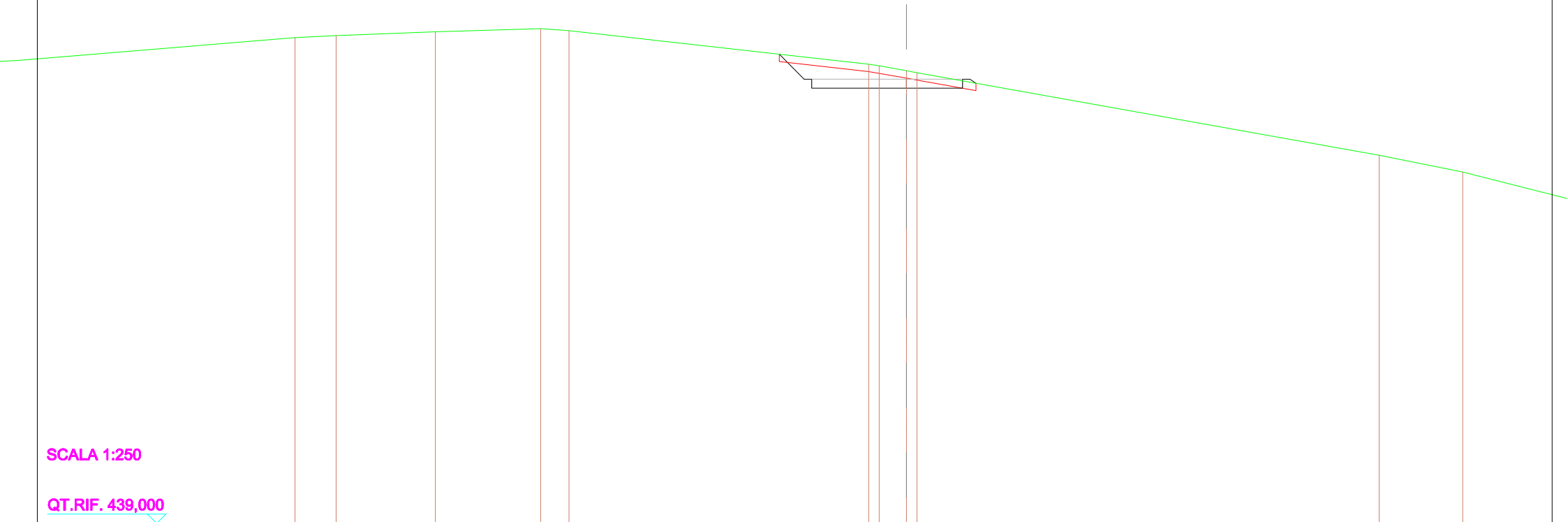
SCALA 1:250

QT.RIF. 440,000

QUOTE TERRENO	471,82			471,88	471,96	471,68		470,25	469,87		466,38		463,58
DIST.PARZIALI TERRENO		18,14		2,88	2,36		14,76	3,90		17,48		14,05	
QUOTE PROGETTO							471,18	468,81	468,21	468,61	468,81	468,61	468,52
DIST.PARZIALI PROGETTO							2,37	6,70	4,43				

SCAVI E BONIFICHE	
STERRO	9,557 m ²
SCOTICO	6,591 m ²
RILEVATI	
RILEVATO	0,713 m ²
SOVRASTRUTTURA STRADALE	
CASSONETTO	10,098 m

SEZIONE N.: 45
 QT. PROGETTO: 468,735
 DIST.PROG.: 680,000
 DIST.PREC.: 15,000
 DIST.SUCC.: 15,000




SCALA 1:250

QT.RIF. 439,000

QUOTE TERRENO	471,52	471,65	471,91	472,12	471,97		469,75	469,63	469,30	469,17		463,63	462,51
DIST.PARZIALI TERRENO	2,75	6,64	7,06	1,91		20,09		1,83				30,96	5,60
QUOTE PROGETTO							470,41	468,74	468,14	468,74	468,14	468,74	468,14
DIST.PARZIALI PROGETTO							1,68		6,35		3,74		

SCAVI E BONIFICHE	
STERRO	52,801 m ²
SCOTICO	20,282 m ²
RILEVATI	
RILEVATO	6,120 m ²
SOVRASTRUTTURA STRADALE	
CASSONETTO	35,000 m

SEZIONE N.: 46
 QT. PROGETTO: 468,660
 DIST. PROG.: 675,000
 DIST. PREC.: 15,000
 DIST. SUCC.: 15,000



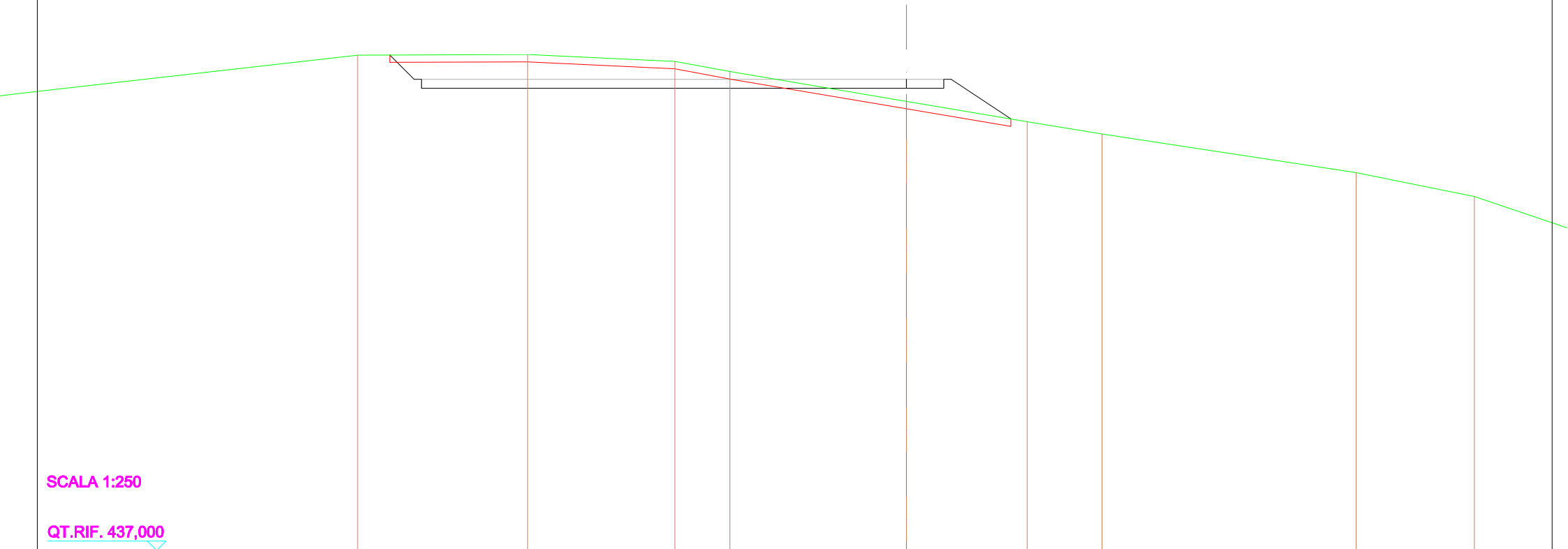
SCALA 1:250

QT. RIF. 438,000

QUOTE TERRENO		471,07	471,22		470,14	470,10	469,95		468,66	468,02		464,38	463,90	
DIST. PARZIALI TERRENO			4,54	15,78	0,84	0,78		8,29	3,75		21,42		2,85	
QUOTE PROGETTO		470,92	468,66	468,66	468,66	468,66				468,06	468,66		468,06	468,66
DIST. PARZIALI PROGETTO		2,26		32,50						2,50	2,31			

SCAVI E BONIFICHE	
STERRO	33,487 m ²
SCOTICO	20,808 m ²
RILEVATI	
RILEVATO	16,881 m ²
SOVRASTRUTTURA STRADALE	
CASSONETTO	35,000 m

SEZIONE N.: 47
 QT. PROGETTO: 468,585
 DIST.PROG.: 690,000
 DIST.PREC.: 15,000
 DIST.SUCC.: 15,000



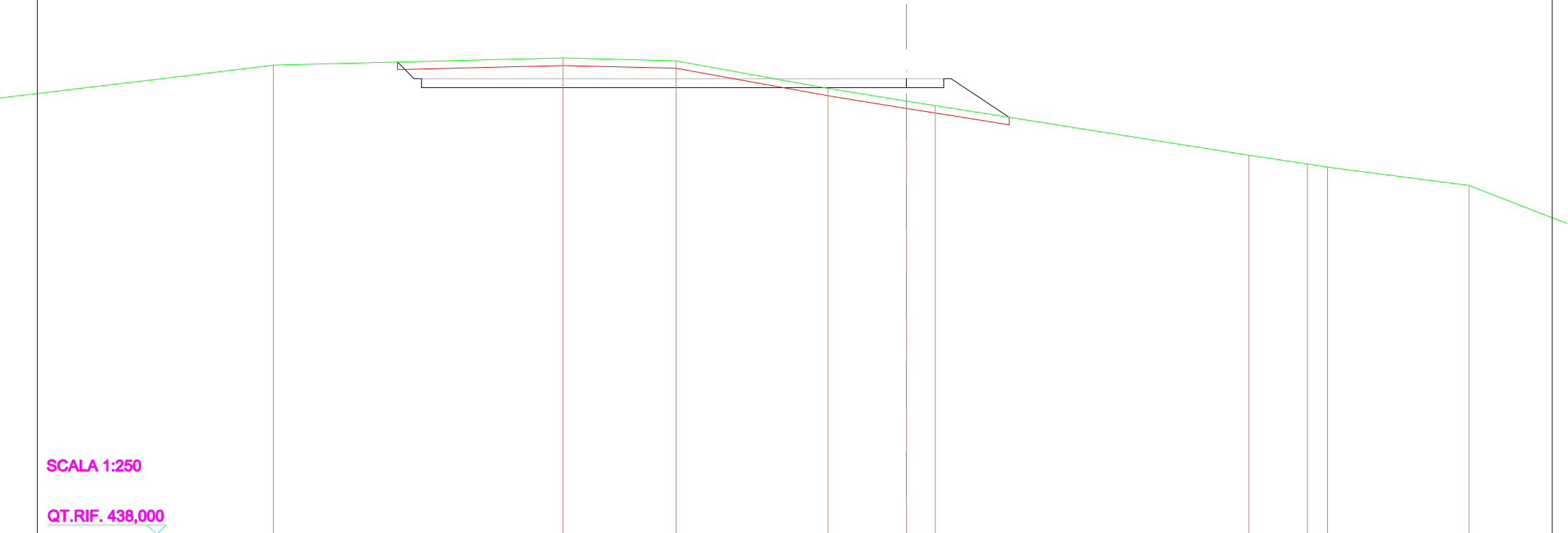
SCALA 1:250

QT.RIF. 437,000

QUOTE TERRENO	470,21	470,25	469,78	469,11	467,11	465,74	464,92	462,33	460,73
DIST.PARZIALI TERRENO		11,40	9,87	3,68	11,84	8,08	5,02	17,03	7,92
QUOTE PROGETTO	470,22	468,59	468,59	467,99	467,99	466,59	465,93		
DIST.PARZIALI PROGETTO	1,63		32,50		2,50	3,98			

SCAVI E BONIFICHE	
STERRO	28,790 m ²
SCOTICO	20,497 m ²
RILEVATI	
RILEVATO	16,971 m ²
SOVRASTRUTTURA STRADALE	
CASSONETTO	35,000 m

SEZIONE N.: 48
 QT. PROGETTO: 468,510
 DIST. PROG.: 705,000
 DIST. PREC.: 15,000
 DIST. SUCC.: 15,000




SCALA 1:250

QT. RIF. 438,000

QUOTE TERRENO			469,90		469,71		467,87		467,02	466,71			463,38		462,81	462,59			461,36
DIST. PARZIALI TERRENO				7,58		10,18		5,26	1,92			21,01		3,93	1,34		9,48		
QUOTE PROGETTO		469,63	468,51	468,01	468,51				467,91	468,51	467,91	468,51	465,92						
DIST. PARZIALI PROGETTO		1,12				32,50			2,50		3,88								

SCAVI E BONIFICHE	
STERRO	41,479 m ²
SCOTICO	19,831 m ²
RILEVATI	
RILEVATO	4,876 m ²
SOVRASTRUTTURA STRADALE	
CASSONETTO	35,000 m

SEZIONE N.: 49
 QT. PROGETTO: 468,435
 DIST.PROG.: 720,000
 DIST.PREC.: 15,000
 DIST.SUCC.: 14,456



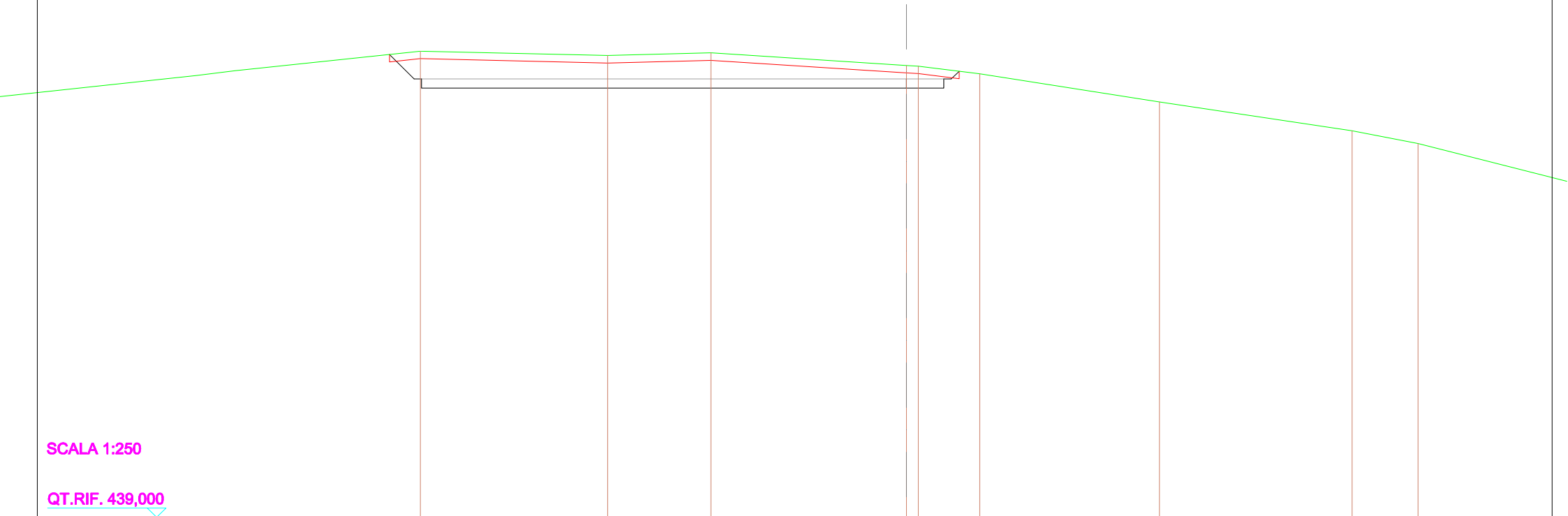
SCALA 1:250

QT.RIF. 438,000

QUOTE TERRENO	470,00	470,34 470,35		469,81	469,09	467,88		465,94 465,82	465,44		461,84
DIST.PARZIALI TERRENO	2,77		20,95	3,99	9,26		14,87	0,82 2,39		22,55	
QUOTE PROGETTO		470,33 468,44 468,44 468,44				467,84 466,44	467,84 468,44 468,44 467,26				
DIST.PARZIALI PROGETTO		1,80	32,50			2,50	1,76				

SCAVI E BONIFICHE	
STERRO	57,530 m ²
SCOTICO	19,088 m ²
RILEVATI	
RILEVATO	0,224 m ²
SOVRASTRUTTURA STRADALE	
CASSONETTO	35,000 m

SEZIONE N.: 50
 QT. PROGETTO: 468,363
 DIST.PROG.: 734,456
 DIST.PREC.: 14,456



SCALA 1:250

QT.RIF. 439,000

QUOTE TERRENO		470,23		469,94		470,12		469,28	469,23		468,71		466,84		464,89		464,05
DIST.PARZIALI TERRENO			12,54		6,91		13,12		0,80	4,12		12,04		12,90		4,41	
QUOTE PROGETTO		470,01	468,36	468,36	468,36	467,76	468,36	468,36	467,76	468,36	468,36	468,36	468,36	468,36	468,36	468,36	468,36
DIST.PARZIALI PROGETTO		1,65							2,50								