





LEGENDA

Nel layout rappresentato non sono stati rilevati "Geositi".
 Dalla consultazione degli shapefile disponibili sul sito del Geoportale della Regione Sardegna, si rileva che il primo geosito si trova a circa 25 km dal limite del buffer di 10 km in direzione Ovest.
 Si tratta del Parco Geominerario denominato "Argentiera Nurra"

-  Aerogeneratore di progetto
-  Limiti Amministrativi Comunali
-  Limiti del Buffer di 10 km
-  Elettrodotto MT

"PARCO EOLICO FLORINAS (SS)"
 Progetto per la realizzazione di un parco eolico con potenza pari a 48 MW
 sito nel Comune di Florinas (SS)



TITOLO ELABORATO		SCALA	1:50.000		
CARTA DEI VINCOLI NEL RAGGIO DI 10 KM DAGLI AEROGENERATORI GEOSITI		COMMESSA	SVIL-1000183613		
		CODIFICA DOCUMENTO	FLO-SA-D32_00		
4					
3					
2					
1					
0	PRIMA EMISSIONE	10/2023	GL	DP	MG
REV.	DESCRIZIONE	DATA	REDATTO	VERIFICATO	APPROVATO
1					
2					
3					
4					

Questo disegno non può essere riprodotto, né utilizzato altrove, né ceduto a terzi in tutto o in parte senza il consenso scritto degli autori