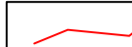












LEGENDA

-  Limite comunale
-  Zonizzazione urbana
-  Sottozona E1
-  Sottozona E2
-  Sottozona E5
-  Zona D
-  Strada di piano

La cartografia recante la zonizzazione extraurbana è stata fornita dai funzionari comunali

-  Aerogeneratore di progetto
-  Viabilità e piazzole
-  Elettrodotto AT
-  Elettrodotto MT

"PARCO EOLICO FLORINAS (SS)"
 Progetto per la realizzazione di un parco eolico con potenza pari a 48 MW
 sito nel Comune di Florinas (SS)



TITOLO ELABORATO		SCALA	1:10.000			
STUDIO DI INSERIMENTO URBANISTICO		COMMESSA	SVIL-1000183613			
		CODIFICA DOCUMENTO	FLO-SA-D49_00			
4						
3						
2						
1						
0	PRIMA EMISSIONE	10/2023	GL	DP	MG	
REV.	DESCRIZIONE	DATA	REDATTO	VERIFICATO	APPROVATO	
1						
2						
3						
4						

Questo disegno non può essere riprodotto, né utilizzato altrove, né ceduto a terzi in tutto o in parte senza il consenso scritto degli autori