AREA DI PASSAGGIO

CONFINI AMMINISTRATIVI

DATI CARATTERISTICI

DATI DI COSTRUZIONE

PRESSIONE MASSIMA DI PROGETTO (DP) 75.0 bar
GRADO DI UTILIZZAZIONE DICHIARATO f = 0.72
TRATTO DA V279 A V280 f = 0.57
GRADO DI UTILIZZAZIONE ADOTTATO
- linea a spessore normale f = 0.67
- linea a spessore maggiorato f = 0.57

REALIZZATO IN CONFORMITA' AL D.M. 17/04/08

DATI DI ESERCIZIO (C.P.I.)

PRESSIONE MASSIMA DI ESERCIZIO (MOP) 75.0 bar
GRADO DI UTILIZZAZIONE f = 0.72
IMPIANTO IN CONFORMITA' AL D.M. 17/04/08

RIVESTIMENTO GIUNTI DI SALDATURA

FASCE TERMORESTRINGENTI

IMPIANTO MUNITO DI CAVO TELE

DATI GENERALI

DN 1200 SP 18.9 13931.24 m

DIAMETRO INTERNO DEFINITO Di 1184.3 mm

LUNGHEZZA TOTALE IMPIANTO 13931.24 m

PLANIMETRIA 1:2000

CONFINI AMMINISTRATIVI

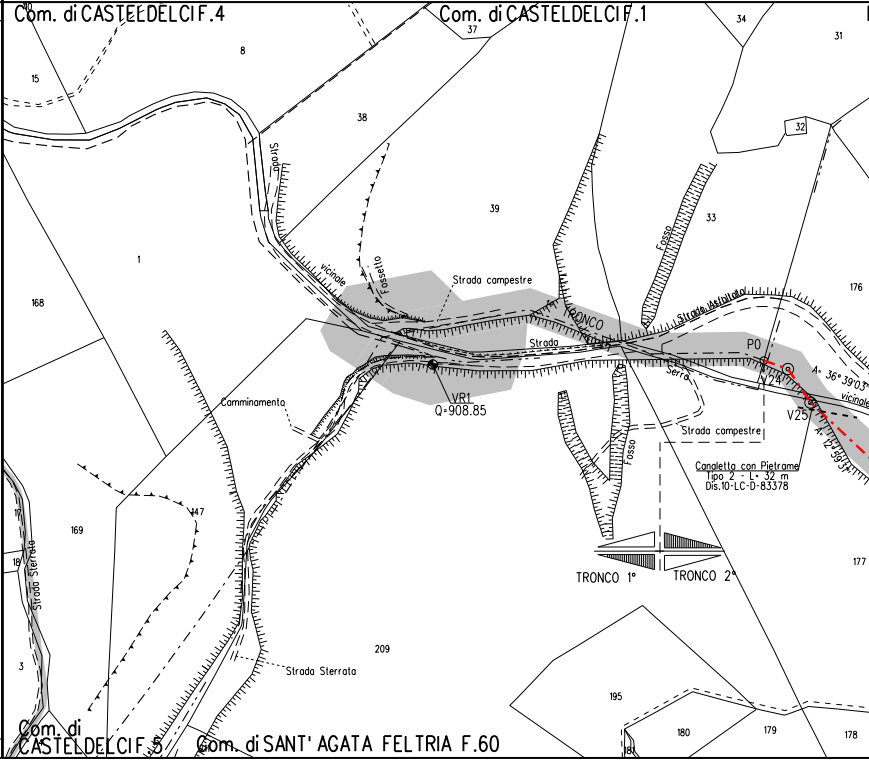
Com. di CASTELDELCIF.4
Com. di CASTELDELCIF.1
Com. di CASTELDELCIF.5
Com. di SANT' AGATA FELTRIA F.60
15
8
37
34
31
32
38
39
33
1
168
176
177
169
147
209
195
180
179
178
3
Strada
vicinale
Fossetto
Strada campestre
TRONCO
Strada Asfaltata
Strada
Serra
P0
V24
V25
A= 36° 39'03"
A= 12°39'3
vicinale
VR1
Q=908.85
Camminamento
Fosso
Fosso
Strada campestre
Canaletta con Pietrame
Tipo 2 - L= 32 m
Dis.10-LC-D-83378
TRONCO 1°
TRONCO 2°
Strada Sterrata
Strada Sterrata

PRI

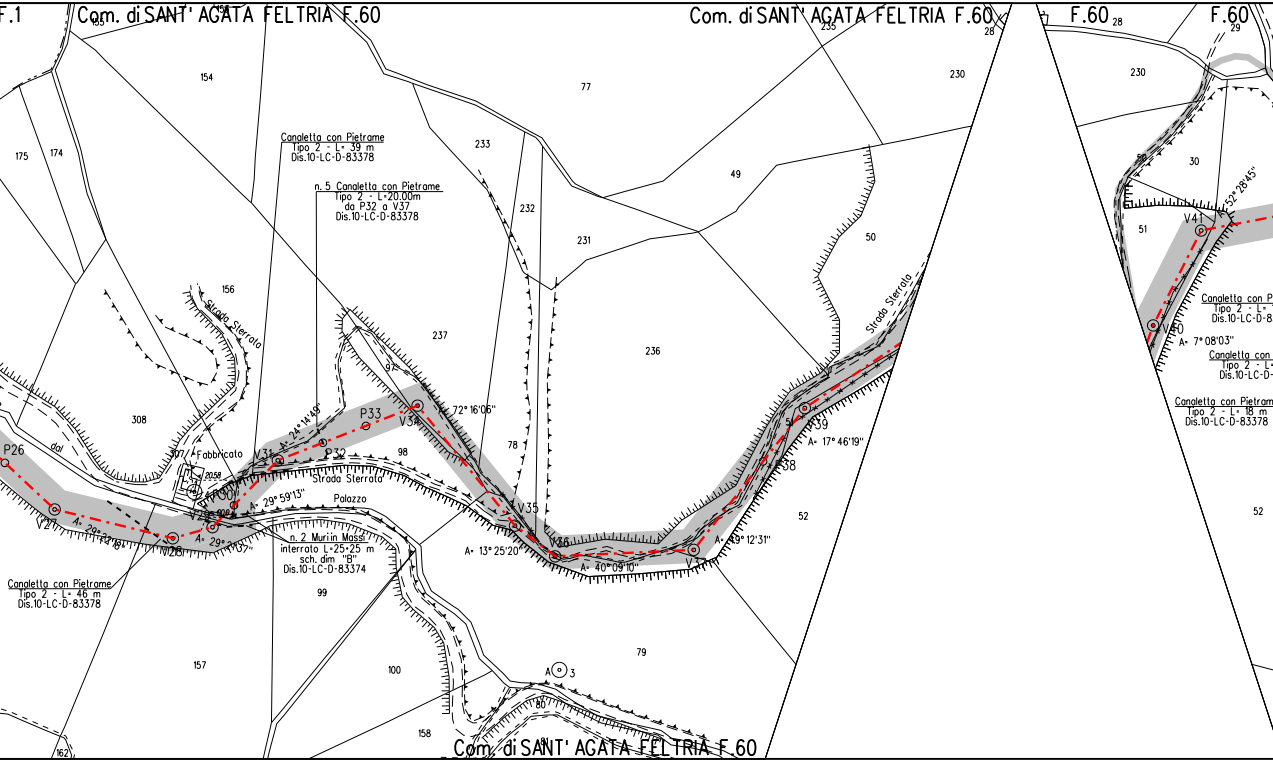
F.1
Com. di SANT' AGATA FELTRIA F.60
Com. di SANT' AGATA FELTRIA F.60
F.60
F.60
Com. di SANT' AGATA FELTRIA F.60
155
156
154
175
174
77
233
232
231
49
50
230
235
28
28
29
230
30
51
156
237
236
308
307
Fabbricato
97
98
78
99
100
157
158
79
52
52
80
162
Strada Sterrata
Strada Sterrata
Strada Sterrata
dal
Palazzo
P26
V27
P28
V29
P30
V31
P32
P33
V34
V35
V36
V37
V38
V39
V40
V41
A 3
A= 29° 59'13"
A= 24° 14'49"
A= 72° 16'06"
A= 13° 25'20"
A= 40° 09'10"
A= 49° 12'31"
A= 17° 46'19"
A= 7° 08'03"
A= 52° 28'45"
A= 29° 37"

Canaletta con Pietrame
Tipo 2 - L= 39 m
Dis.10-LC-D-83378

n. 5 Canaletta con Pietrame
Tipo 2 - L=20.00m
da P32 a V37
Dis.10-LC-D-83378

n. 2 Muri in Massi
interrato L=25+25 m
sch. dim "B"
Dis.10-LC-D-83374

Canaletta con Pietrame
Tipo 2 - L= 46 m
Dis.10-LC-D-83378

Canaletta con P
Tipo 2 - L=
Dis.10-LC-D-8

Canaletta con
Tipo 2 - L
Dis.10-LC-D-

Canaletta con Pietram
Tipo 2 - L= 18 m
Dis.10-LC-D-83378

PR	NO PISTA

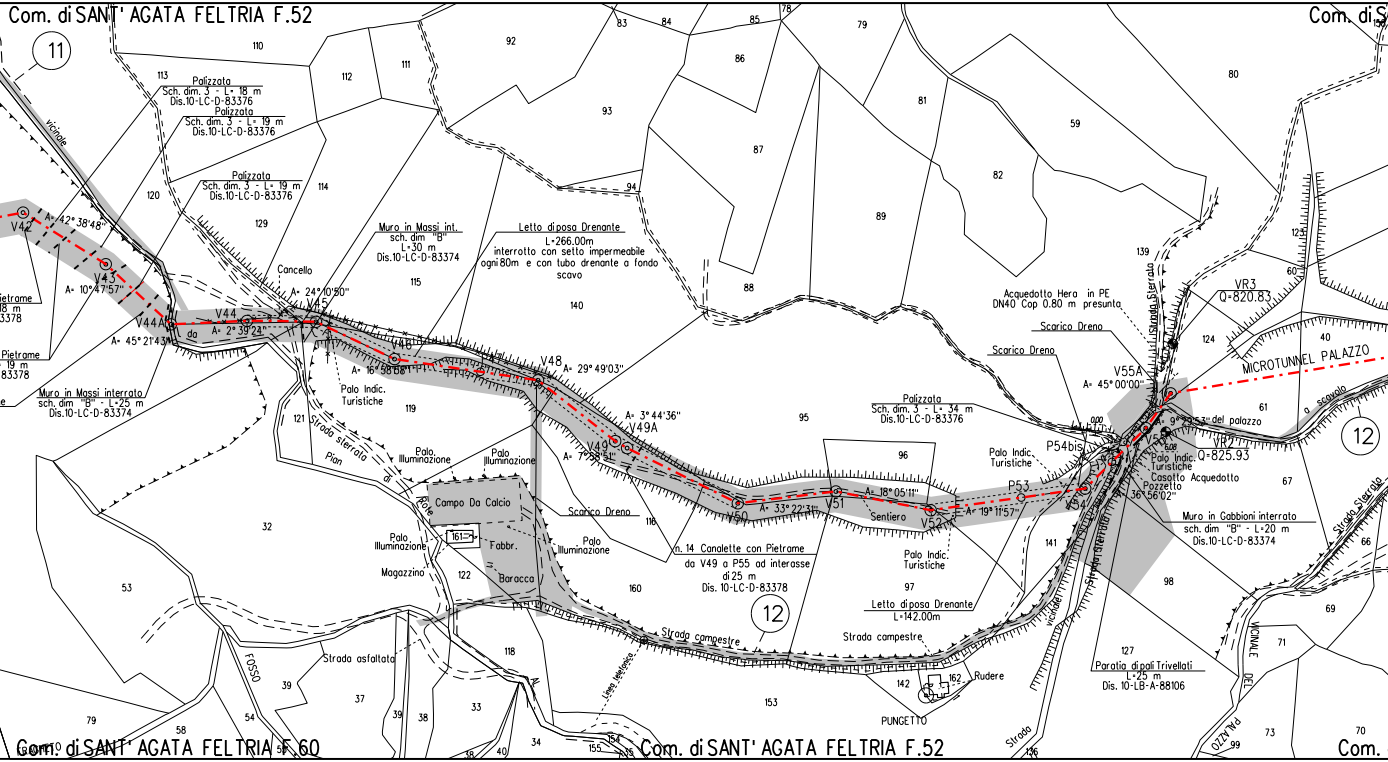
Com. di SANT' AGATA FELTRIA F.52
11
vicinale
Palizzata
Sch. dim. 3 - L= 18 m
Dis.10-LC-D-83376
Palizzata
Sch. dim. 3 - L= 19 m
Dis.10-LC-D-83376
Palizzata
Sch. dim. 3 - L= 19 m
Dis.10-LC-D-83376
V42
A= 42° 38'48"
V43
A= 10°47'57"
V44A
A= 45° 21'43"
V44
A= 2° 39'24"
da
Cancello
V45
A= 24° 10'50"
Muro in Massi int.
sch. dim "B"
L=30 m
Dis.10-LC-D-83374
Letto di posa Drenante
L=266.00m
interrotto con setto impermeabile
ogni 80m e con tubo drenante a fondo
scavo
V46
A= 16° 58'58"
V48
A= 29° 49'03"
A= 3° 44'36"
V49A
V49
A= 7° 58'51"
Muro in Massi interrato
sch. dim "B" - L=25 m
Dis.10-LC-D-83374
Palo Indic.
Turistiche
Strada sterrata
Pian di Rote
Palo Illuminazione
Palo Illuminazione
Campo Da Calcio
Palo Illuminazione
161
Fabbr.
Magazzino
Baracca
Palo Illuminazione
Scarico Dreno
n. 14 Canalette con Pietrame
da V49 a P55 ad interasse
di 25 m
Dis. 10-LC-D-83378
12
Strada campestre
Linea telefonica
Strada asfaltata
FOSSO
AL
V50
A= 33° 22'31"
V51
A= 18° 05'11"
Sentiero
V52
A= 19° 11'57"
P53
V54
P54bis
Palo Indic.
Turistiche
Palo Indic.
Turistiche
Letto di posa Drenante
L=142.00m
Strada campestre
Rudere
PUNGETTO
Palizzata
Sch. dim. 3 - L= 34 m
Dis.10-LC-D-83376
Scarico Dreno
Scarico Dreno
Acquedotto Hera in PE
DN40 Cop 0.80 m presunta
Strada Sterrata
V55A
A= 45° 00'00"
0.00
A= 9° 29'53"
del palazzo
VR2
Q=825.93
Palo Indic.
Turistiche
Casotto Acquedotto
Pozzetto
36° 56'02"
Muro in Gabbioni interrato
sch. dim "B" - L=20 m
Dis.10-LC-D-83374
Paratia di pali Trivellati
L=25 m
Dis. 10-LB-A-88106
Strada Sterrata
vicinale
VR3
Q=820.83
MICROTUNNEL PALAZZO
a scavalo
12
Strada Sterrata
VICINALE DEL PALAZZO
Strada
Com. di S
Com. di SANT' AGATA FELTRIA F.60
Com. di SANT' AGATA FELTRIA F.52
Com.
110
111
112
113
114
115
119
120
121
122
129
140
92
93
94
83
84
85
78
79
86
87
88
89
81
82
59
80
139
123
60
124
40
61
67
95
96
97
98
116
118
141
142
153
162
127
160
32
53
39
37
38
33
34
54
58
79
66
69
71
73
70
99
136
154
155

PR

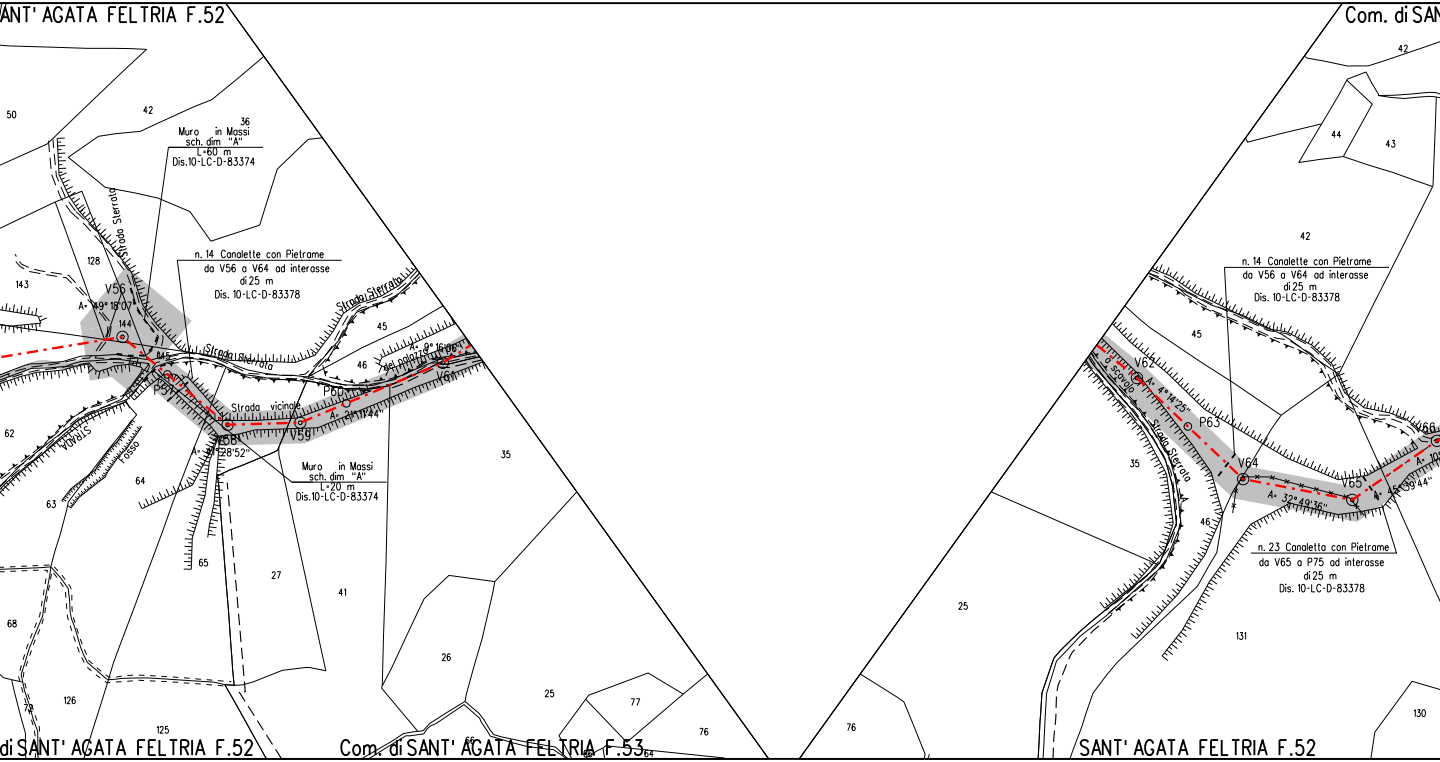
ANT' AGATA FELTRIA F.52
50
42
36
Muro in Massi
sch. dim "A"
L=60 m
Dis.10-LC-D-83374
Strada Sterrata
128
143
n. 14 Canalette con Pietrame
da V56 a V64 ad interasse
di 25 m
Dis. 10-LC-D-83378
V56
A= 149° 18'07"
144
145
Strada Sterrata
Strada Sterrata
45
46
A= 9° 16'06"
del palazzo
V61
P57
P60
Strada vicinale
A= 21°11'44"
V58
V59
62
STRADA
Fosso
A= 41°28'52"
64
63
Muro in Massi
sch. dim "A"
L=20 m
Dis.10-LC-D-83374
35
65
27
41
68
26
25
77
76
126
125
66
64
di SANT' AGATA FELTRIA F.52
Com. di SANT' AGATA FELTRIA F.53
Com. di SAN
42
44
43
42
n. 14 Canalette con Pietrame
da V56 a V64 ad interasse
di 25 m
Dis. 10-LC-D-83378
45
V62
A= 4° 14'25"
a scavalo
P63
Strada Sterrata
V66
35
V64
V65
A= 32° 49'36"
A= 45° 39'44"
46
n. 23 Canaletta con Pietrame
da V65 a P75 ad interasse
di 25 m
Dis. 10-LC-D-83378
25
131
76
130
SANT' AGATA FELTRIA F.52

PR	PR	

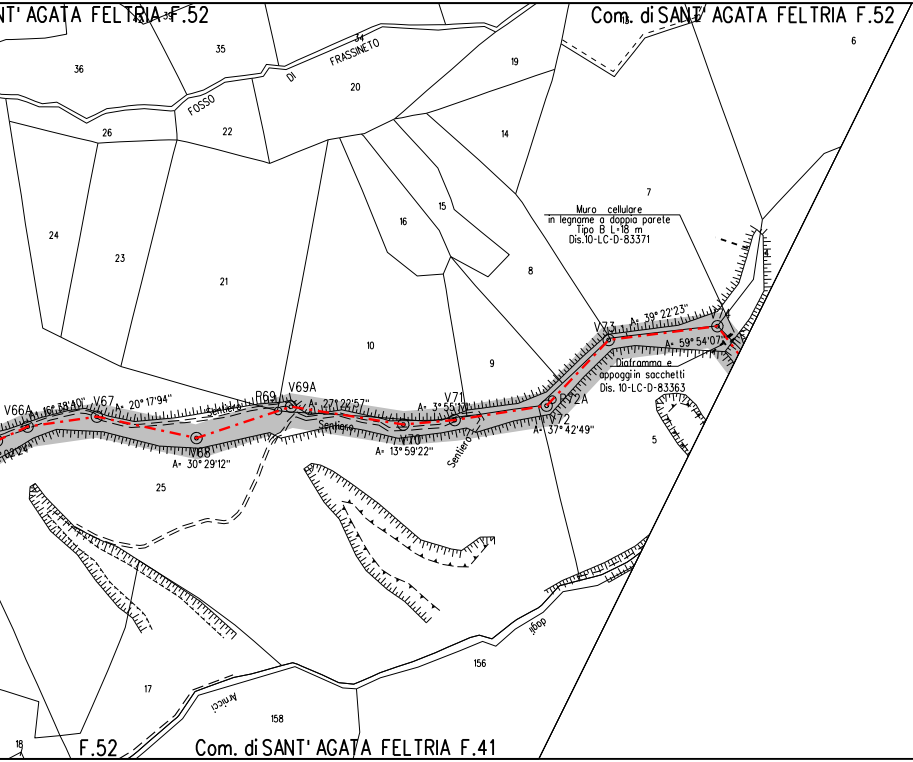
NT' AGATA FELTRIA F.52
Com. di SANT' AGATA FELTRIA F.52
36
35
34
FOSSO
DI
FRASSINETO
20
19
18
6
26
22
14
15
16
7
24
23
21
8
Muro cellulare
in legname a doppia parete
Tipo B L=18 m
Dis.10-LC-D-83371
10
9
V73
A= 39° 22'23"
V74
A= 59° 54'07"
Diaframma e
appoggiin sacchetti
Dis. 10-LC-D-83363
V66A
A= 16° 38'40"
V67
A= 20° 17'94"
R69
V69A
A= 27° 22'57"
V71
A= 3° 55'10"
R72A
V72
A= 37° 42'49"
Sentiero
Sentiero
Sentiero
V68
A= 30° 29'12"
V70
A= 13° 59'22"
5
25
156
17
158
18
F.52
Com. di SANT' AGATA FELTRIA F.41
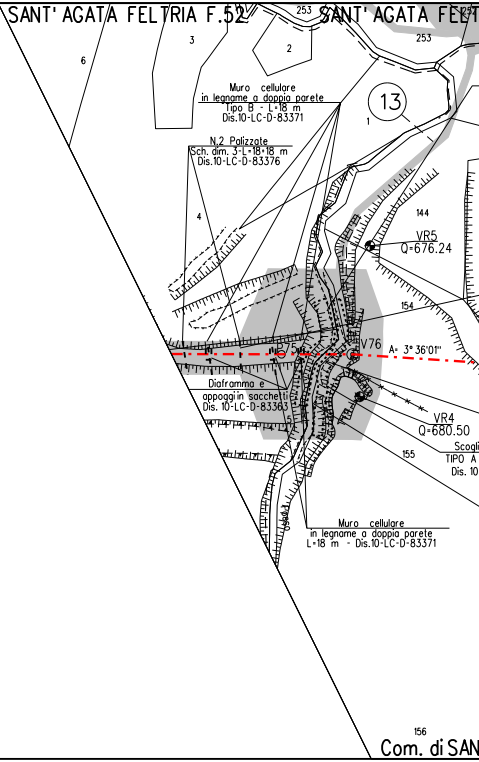
SANT' AGATA FELTRIA F.52
253
SANT' AGATA FEL
253
6
3
2
13
1
Muro cellulare
in legname a doppia parete
Tipo B - L=18 m
Dis.10-LC-D-83371
N.2 Palizzate
Sch. dim. 3-L=18+18 m
Dis.10-LC-D-83376
4
144
VR5
Q=676.24
154
R75
V76
A= 3° 36'01"
Diaframma e
appoggiin sacchetti
Dis. 10-LC-D-83363
VR4
Q=680.50
Scogli
TIPO A
Dis. 10
155
Muro cellulare
in legname a doppia parete
L=18 m - Dis.10-LC-D-83371
156
Com. di SAN

NO PISTA	PR

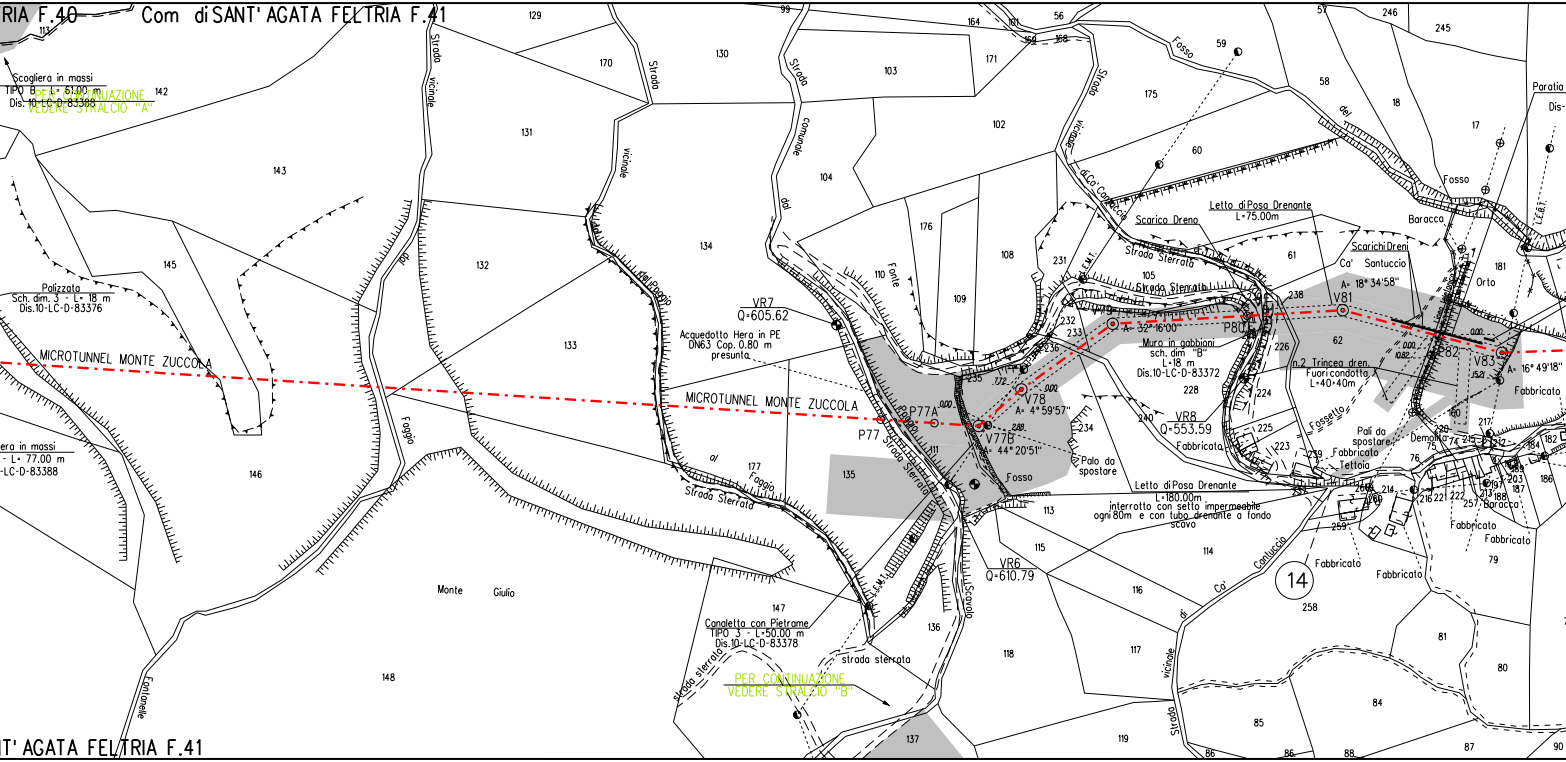
RIA F.40
Com di SANT'AGATA FELTRIA F.41
Scogliera in massi
TIPO B - L= 61.00 m
Dis. 10-LC-D-83388
PER CONTINUAZIONE
VEDERE STRALCIO "A"
Palizzata
Sch. dim. 3 - L= 18 m
Dis.10-LC-D-83376
MICROTUNNEL MONTE ZUCCOLA
era in massi
- L= 77.00 m
-LC-D-83388
Strada vicinale dal Faggio
Strada vicinale del Poggio
Strada comunale dal Fonte
al Faggio
Strada Sterrata
Monte Giulio
Fontanelle
VR7
Q=605.62
Acquedotto Hera in PE
DN63 Cop. 0.80 m
presunta
MICROTUNNEL MONTE ZUCCOLA
P77
P77A
V77B
A= 44°20'51"
V78
A= 4°59'57"
P80
A= 32°16'00"
V81
A= 18°34'58"
P82
V83
A= 16°49'18"
Fosso
Palo da spostare
VR6
Q=610.79
Scavolo
Strada vicinale di Ca' Cantuccio
Strada Sterrata
Scarico Dreno
Letto di Posa Drenante
L=75.00m
Muro in gabbioni
sch. dim "B"
L=18 m
Dis.10-LC-D-83372
VR8
Q=553.59
Fabbricato
Letto di Posa Drenante
L=180.00m
interrotto con setto impermeabile
ogni 80m e con tubo drenante a fondo
scavo
Scarichi Dreni
Ca' Santuccio
n.2 Trincea dren.
Fuori condotto
L=40+40m
Fossetto
Pali da spostare
Fabbricato
Tettoia
Demolita
Baracca
Orto
Fosso
L.E.B.T.
L.E.M.T.
Paratia
Cunetta con Pietrame
TIPO 3 - L=50.00 m
Dis.10-LC-D-83378
strada sterrata
PER CONTINUAZIONE
VEDERE STRALCIO "B"
14
Ca' Cantuccio
T'AGATA FELTRIA F.41
129
170
130
131
143
142
145
132
133
134
146
148
147
177
135
136
137
103
104
102
176
110
108
109
111
113
115
116
117
118
119
164
171
175
59
60
58
56
57
246
245
18
17
181
61
62
105
231
232
233
235
236
228
226
224
225
223
238
240
234
239
114
258
259
81
80
84
85
87
86
88
90
79
186
182
184
187
188
203
213
197
257
216
221
222
214
160
217
220
75
74
76
113
99

NO
PISTA

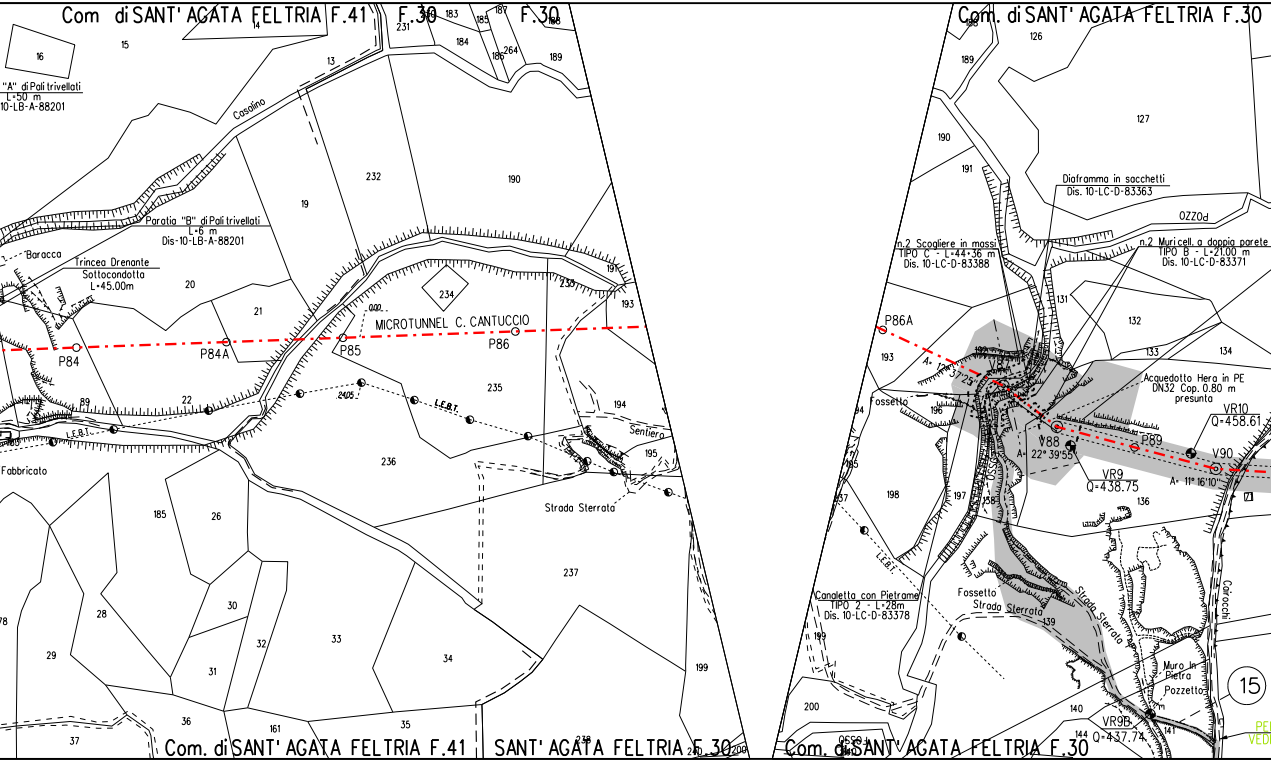
Com di SANT' AGATA FELTRIA F.41
F.30
F.30
Com. di SANT' AGATA FELTRIA F.30
"A" di Pali trivellati
L=50 m
10-LB-A-88201
Casolino
Paratia "B" di Pali trivellati
L=6 m
Dis-10-LB-A-88201
Baracca
Trincea Drenante
Sottocondotta
L=45.00m
MICROTUNNEL C. CANTUCCIO
0.00
24.05
P84
P84A
P85
P86
L.E.B.T.
Fabbricato
Sentiero
Strada Sterrata
Com. di SANT' AGATA FELTRIA F.41
SANT' AGATA FELTRIA F.30
Com. di SANT' AGATA FELTRIA F.30
Diaframma in sacchetti
Dis. 10-LC-D-83363
n.2 Scogliere in massi
TIPO C - L=44+36 m
Dis. 10-LC-D-83388
n.2 Muri cell. a doppia parete
TIPO B - L=21.00 m
Dis. 10-LC-D-83371
P86A
A= 12° 37'25"
V87
Fossetto
Acquedotto Hera in PE
DN32 Cop. 0.80 m
presunta
VR10
Q=458.61
V88
A= 22° 39'55"
P89
V90
A= 11° 16'10"
VR9
Q=438.75
L.E.B.T.
Canaletta con Pietrame
TIPO 2 - L=28m
Dis. 10-LC-D-83378
Fossetto
Strada Sterrata
Strada Sterrata
Carocchi
Muro In
Pietra
Pozzetto
15
VR9B
Q=437.74
14
15
16
13
19
20
21
22
89
183
184
185
186
187
189
190
191
193
194
195
199
231
232
234
235
236
237
185
26
28
29
30
31
32
33
34
35
36
37
161
126
127
131
132
133
134
136
139
140
141
144
158
196
197
198
200

PR	PRI	PRI	PRI

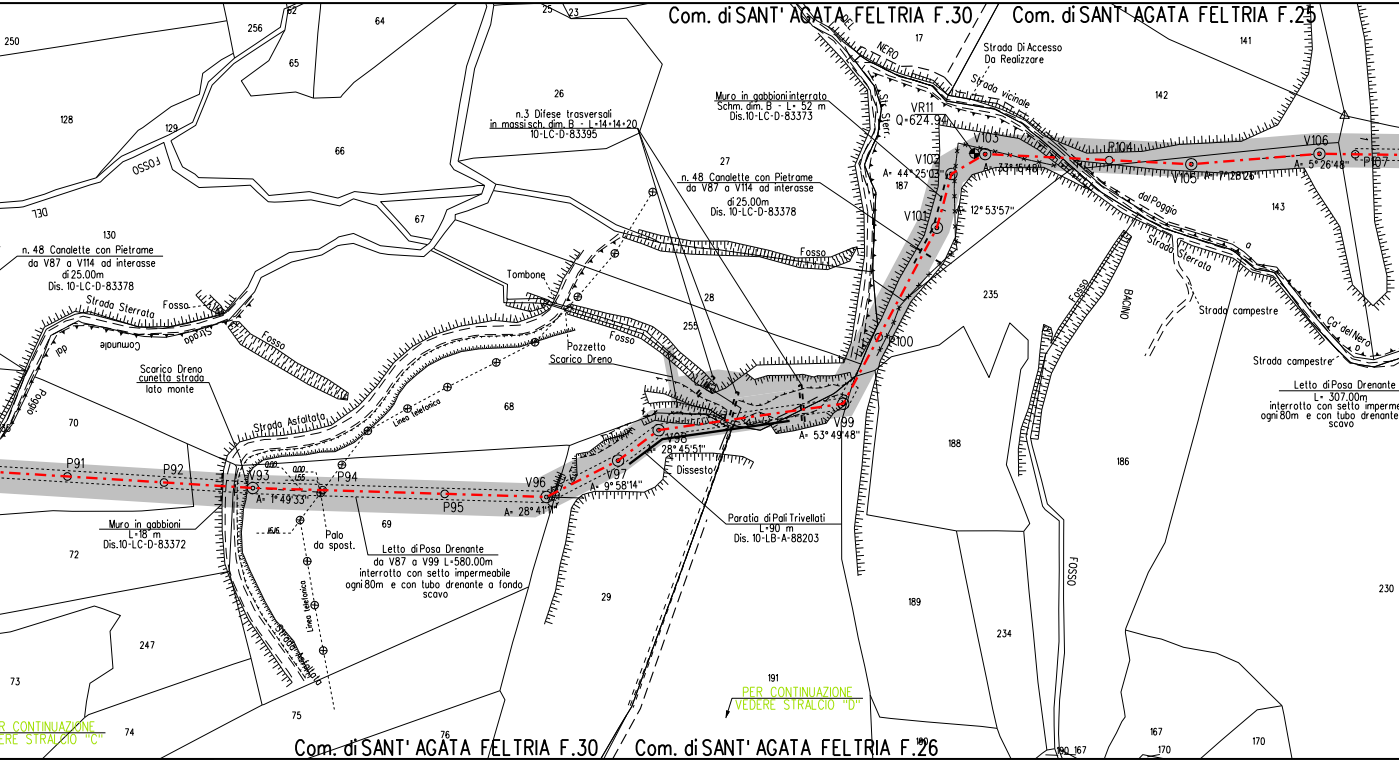
Com. di SANT' AGATA FELTRIA F.30
Com. di SANT' AGATA FELTRIA F.25
Com. di SANT' AGATA FELTRIA F.30
Com. di SANT' AGATA FELTRIA F.26
PER CONTINUAZIONE VEDERE STRALCIO "C"
PER CONTINUAZIONE VEDERE STRALCIO "D"
250
256
62
64
65
25
23
128
129
66
130
26
17
141
142
143
27
187
67
28
255
235
68
70
72
69
247
73
74
75
76
29
188
186
189
234
191
230
167
170
190
n.3 Difese trasversali in massi sch. dim. B - L=14+14+20 10-LC-D-83395
Muro in gabbioni interrato Schm. dim. B - L= 52 m Dis.10-LC-D-83373
n. 48 Canalette con Pietrame da V87 a V114 ad interasse di 25.00m Dis. 10-LC-D-83378
n. 48 Canalette con Pietrame da V87 a V114 ad interasse di 25.00m Dis. 10-LC-D-83378
Strada Di Accesso Da Realizzare
Strada vicinale
dal Poggio
Strada Sterrata
Strada campestre
Strada campestre
Ca' del Nero
DEL NERO
Str. Sterr.
VR11
Q=624.94
V103
V102
V101
A= 44°25'03"
A= 33°15'48"
12°53'57"
P104
V105
A= 7°12'26"
V106
A= 5°26'48"
P107
Fosso
Tombone
Pozzetto Scarico Dreno
Fosso
OSSO3
Strada Sterrata
Fosso
Fosso
Strada Comunale dal Poggio
Scarico Dreno cunetta strada lato monte
Strada Asfaltata
Linea telefonica
Linea telefonica
Strada Asfaltata
BACINO
FOSSO
Fosso
P100
V99
A= 53°49'48"
V98
28°45'51"
Dissesto
V97
A= 9°58'14"
V96
A= 28°41'11"
P95
P94
V93
A= 1°49'33"
P92
P91
0.00
0.00
1.55
16.16
Palo da spost.
Muro in gabbioni L=18 m Dis.10-LC-D-83372
Letto di Posa Drenante da V87 a V99 L=580.00m interrotto con setto impermeabile ogni 80m e con tubo drenante a fondo scavo
Paratia di Pali Trivellati L=90 m Dis. 10-LB-A-88203
Letto di Posa Drenante L= 307.00m interrotto con setto imperme ogni 80m e con tubo drenante scavo

PRI	PRI	

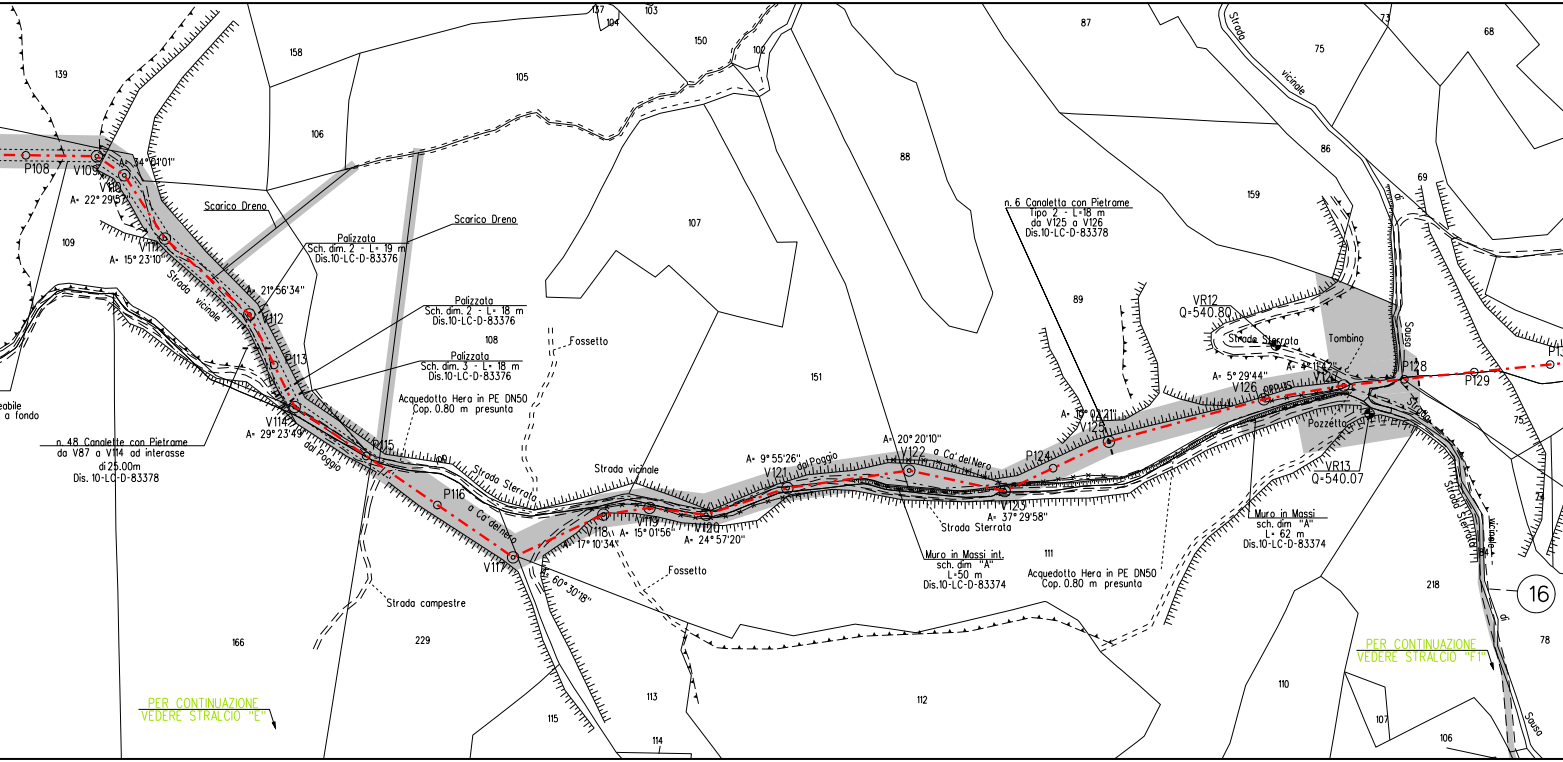
139
158
137
104
103
105
150
102
87
73
68
75
106
88
86
159
69
P108
V109
A= 34°01'01"
V110
A= 22° 29'57"
Scarico Dreno
Scarico Dreno
109
V111
A= 15° 23'10"
Palizzata
Sch. dim. 2 - L= 19 m
Dis.10-LC-D-83376
107
Strada vicinale
A= 21°56'34"
V112
P113
Palizzata
Sch. dim. 2 - L= 18 m
Dis.10-LC-D-83376
108
Palizzata
Sch. dim. 3 - L= 18 m
Dis.10-LC-D-83376
Fossetto
151
89
n. 6 Canaletta con Pietrame
Tipo 2 - L=18 m
da V125 a V126
Dis.10-LC-D-83378
VR12
Q=540.80
Strada Sterrata
Tombino
Sausa
A= 5° 29'44"
V126
A= 4°11'42"
V127
P128
P129
eabile
a fondo
V114
A= 29° 23'49"
dal Poggio
Acquedotto Hera in PE DN50
Cop. 0.80 m presunta
n. 48 Canalette con Pietrame
da V87 a V114 ad interasse
di 25.00m
Dis. 10-LC-D-83378
P115
Strada Sterrata
P116
a Ca' del nero
V117
A= 60° 30'18"
Strada vicinale
A= 9° 55'26"
V121
dal Poggio
A= 20° 20'10"
V122
a Ca' del Nero
P124
A= 10°02'21"
V125
V118
A= 17° 10'34"
V119
A= 15° 01'56"
V120
A= 24° 57'20"
V123
A= 37° 29'58"
Strada Sterrata
Pozzetto
VR13
Q=540.07
Strada Sterrata
vicinale
75
Muro in Massi
sch. dim "A"
L= 62 m
Dis.10-LC-D-83374
Muro in Massi int.
sch. dim "A"
L=50 m
Dis.10-LC-D-83374
111
Acquedotto Hera in PE DN50
Cop. 0.80 m presunta
Fossetto
Strada campestre
166
229
218
16
78
PER CONTINUAZIONE
VEDERE STRALCIO "F1"
110
113
112
115
114
107
106
Sausa
PER CONTINUAZIONE
VEDERE STRALCIO "E"

	NO PISTA	PNI	PR	PRI

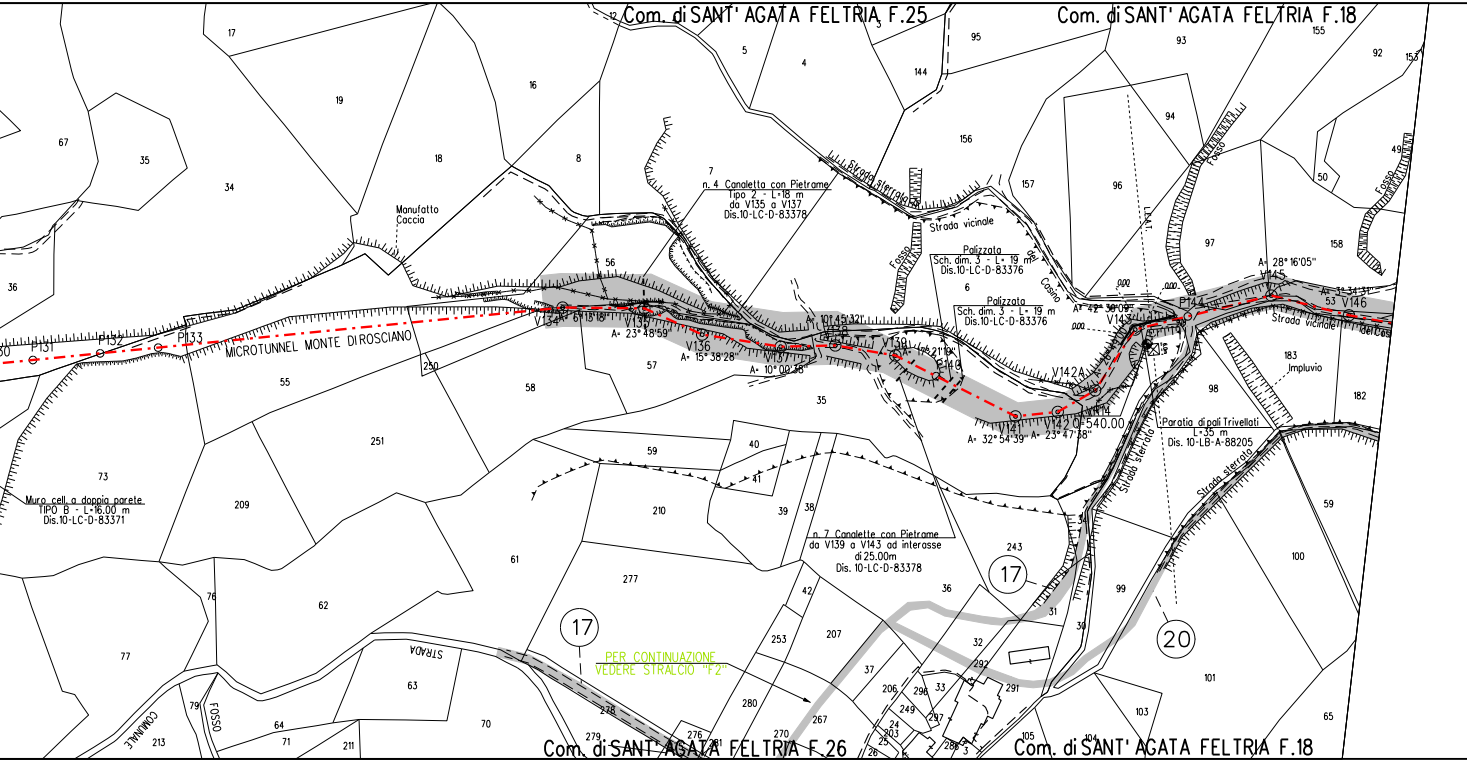
Com. di SANT' AGATA FELTRIA F.25
Com. di SANT' AGATA FELTRIA F.18
Com. di SANT' AGATA FELTRIA F.26
Com. di SANT' AGATA FELTRIA F.18
MICROTUNNEL MONTE DI ROSCIANO
P131
P132
P133
V134
A= 6°13'18"
V135
A= 23°48'59"
V136
A= 15°38'28"
V137
A= 10°00'38"
A= 10°45'32"
V138
V139
A= 17°21'10"
P140
V141
A= 32°54'39"
V142
A= 23°47'38"
Q=540.00
V142A
V143
A= 42°38'09"
P144
V145
A= 28°16'05"
V146
A= 3°34'31"
0.00
0.00
0.00
0.00
n. 4 Canaletta con Pietrame
Tipo 2 - L=18 m
da V135 a V137
Dis.10-LC-D-83378
Palizzata
Sch. dim. 3 - L= 19 m
Dis.10-LC-D-83376
Palizzata
Sch. dim. 3 - L= 19 m
Dis.10-LC-D-83376
n. 7 Canalette con Pietrame
da V139 a V143 ad interasse
di 25.00m
Dis. 10-LC-D-83378
Paratia di pali Trivellati
L=35 m
Dis. 10-LB-A-88205
Muro cell. a doppia parete
TIPO B - L=16.00 m
Dis.10-LC-D-83371
Manufatto
Caccia
Strada sterrata
Strada vicinale
Strada vicinale del Casino
Strada vicinale del Cas
Strada sterrata
Strada sterrata
Fosso
Fosso
Fosso
Fosso
Impluvio
LIMIT
STRADA
COMUNALE
FOSSO
17
17
20
PER CONTINUAZIONE
VEDERE STRALCIO "F2"
17
5
4
3
95
93
155
92
153
144
16
19
67
35
34
18
8
7
156
157
96
94
49
50
97
158
36
56
6
53
183
182
98
55
250
58
57
35
73
251
209
59
40
41
39
38
210
61
277
243
36
31
30
99
100
59
76
62
42
253
207
77
63
79
213
64
71
211
70
278
276
281
279
280
270
267
37
32
292
291
206
298
33
249
297
24
203
25
26
288
3
105
104
103
101
65

	PR	PRI

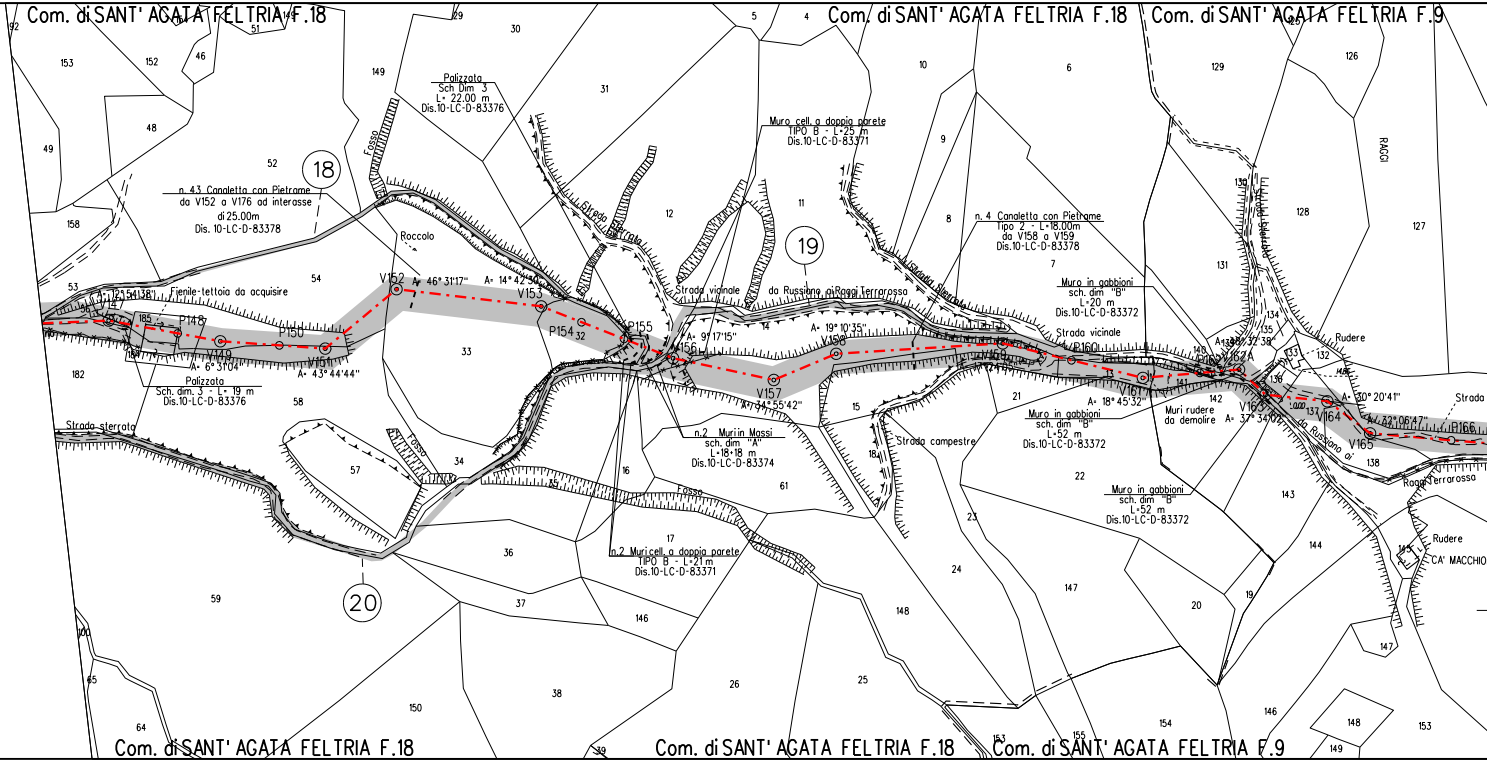
Com. di SANT' AGATA FELTRIA F.18
Com. di SANT' AGATA FELTRIA F.18
Com. di SANT' AGATA FELTRIA F.9
Com. di SANT' AGATA FELTRIA F.18
Com. di SANT' AGATA FELTRIA F.18
Com. di SANT' AGATA FELTRIA F.9
18
19
20
Palizzata
Sch Dim 3
L= 22.00 m
Dis.10-LC-D-83376
n. 43 Canaletta con Pietrame
da V152 a V176 ad interasse
di 25.00m
Dis. 10-LC-D-83378
Roccolo
Fosso
Strada Sterrata
Fienile-tettoia da acquisire
A= 12°54'38"
A= 46° 31'17"
A= 14° 42'30"
V152
V153
P148
P150
V149
V151
P154
P155
V156
V157
A= 6° 31'04"
A= 43° 44'44"
Palizzata
Sch. dim. 3 - L= 19 m
Dis.10-LC-D-83376
Strada sterrata
A= 9° 17'15"
Strada vicinale
da Russiano ai Raggi Terrarossa
Muro cell. a doppia parete
TIPO B - L=25 m
Dis.10-LC-D-83371
n. 4 Canaletta con Pietrame
Tipo 2 - L=18.00m
da V158 a V159
Dis.10-LC-D-83378
Muro in gabbioni
sch. dim "B"
L=20 m
Dis.10-LC-D-83372
Strada vicinale
A= 19° 10'35"
V158
V159
P160
V161
V162
V162A
V163
V164
V165
P166
A= 34° 55'42"
A= 18° 45'32"
A= 37° 34'02"
A= 30° 20'41"
A= 32° 06'47"
Rudere
RAGGI
Strada
Muro in gabbioni
sch. dim "B"
L=52 m
Dis.10-LC-D-83372
Muri rudere
da demolire
Muro in gabbioni
sch. dim "B"
L=52 m
Dis.10-LC-D-83372
n.2 Muri in Massi
sch. dim "A"
L=18+18 m
Dis.10-LC-D-83374
n.2 Muricell. a doppia parete
TIPO B - L=21 m
Dis.10-LC-D-83371
Fosso
Fosso
Strada campestre
da Russiano ai Raggi Terrarossa
Rudere
CA' MACCHIONE
92
153
152
46
51
49
48
52
158
53
54
182
58
149
29
30
31
33
57
34
59
100
65
64
150
36
37
38
146
17
16
61
5
4
10
6
9
8
7
11
12
14
15
21
22
23
24
148
25
26
147
20
19
129
126
128
127
131
130
134
135
132
133
136
137
138
140
141
142
143
144
145
147
146
148
149
153
154
155

	PR	NO PISTA	

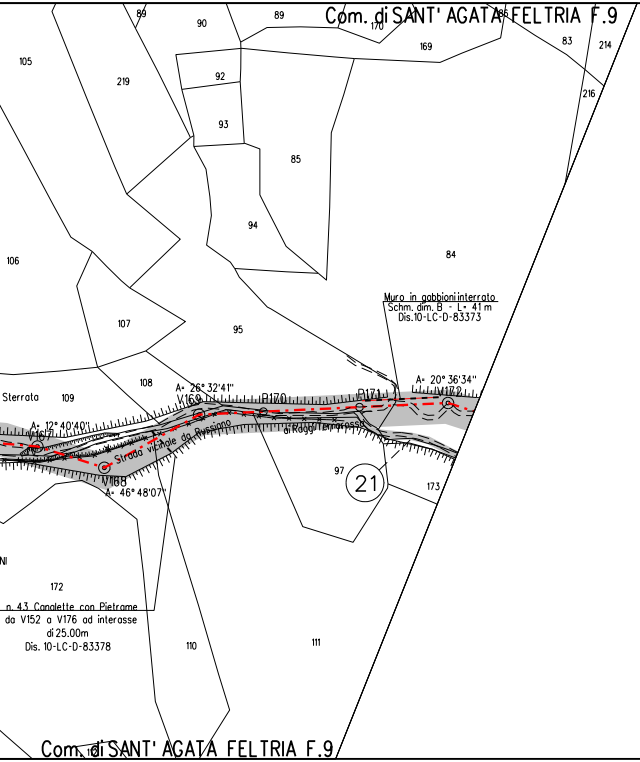
Com. di SANT' AGATA FELTRIA F.9
89
90
89
170
86
83
214
105
219
92
169
216
93
85
94
106
84
Muro in gabbioni interrato
Schm. dim. B - L= 41 m
Dis.10-LC-D-83373
107
95
108
A= 26° 32'41"
A= 20° 36'34"
Sterrata
109
V169
P170
P171
V172
A= 12° 40'40"
V167
Strada vicinale da Russiano
ai Raggi Terrarossa
97
21
V168
A= 46° 48'07"
173
NI
172
n. 43 Canalette con Pietrame
da V152 a V176 ad interasse
di 25.00m
Dis. 10-LC-D-83378
110
111
Com. di SANT' AGATA FELTRIA F.9

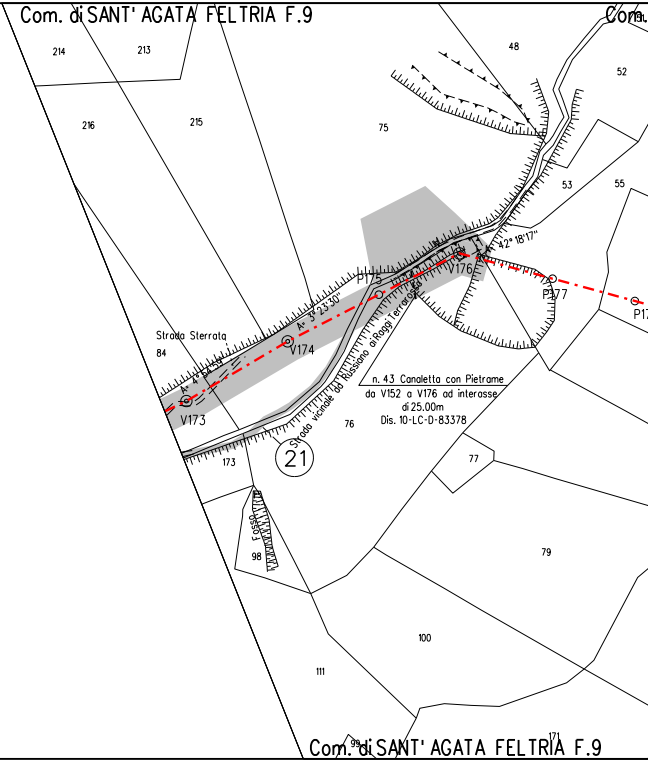
Com. di SANT' AGATA FELTRIA F.9
Com.
214
213
48
52
216
215
75
53
55
A= 42° 18'17"
P175
V176
P177
P17
A= 3° 23'30"
Strada Sterrata
84
V174
A= 4° 56'59"
V173
Strada vicinale da Russiano ai Raggi Terrarossa
n. 43 Canaletta con Pietrame
da V152 a V176 ad interasse
di 25.00m
Dis. 10-LC-D-83378
76
173
21
77
Fosso
98
79
100
111
99
171
Com. di SANT' AGATA FELTRIA F.9

NO PISTA	PN

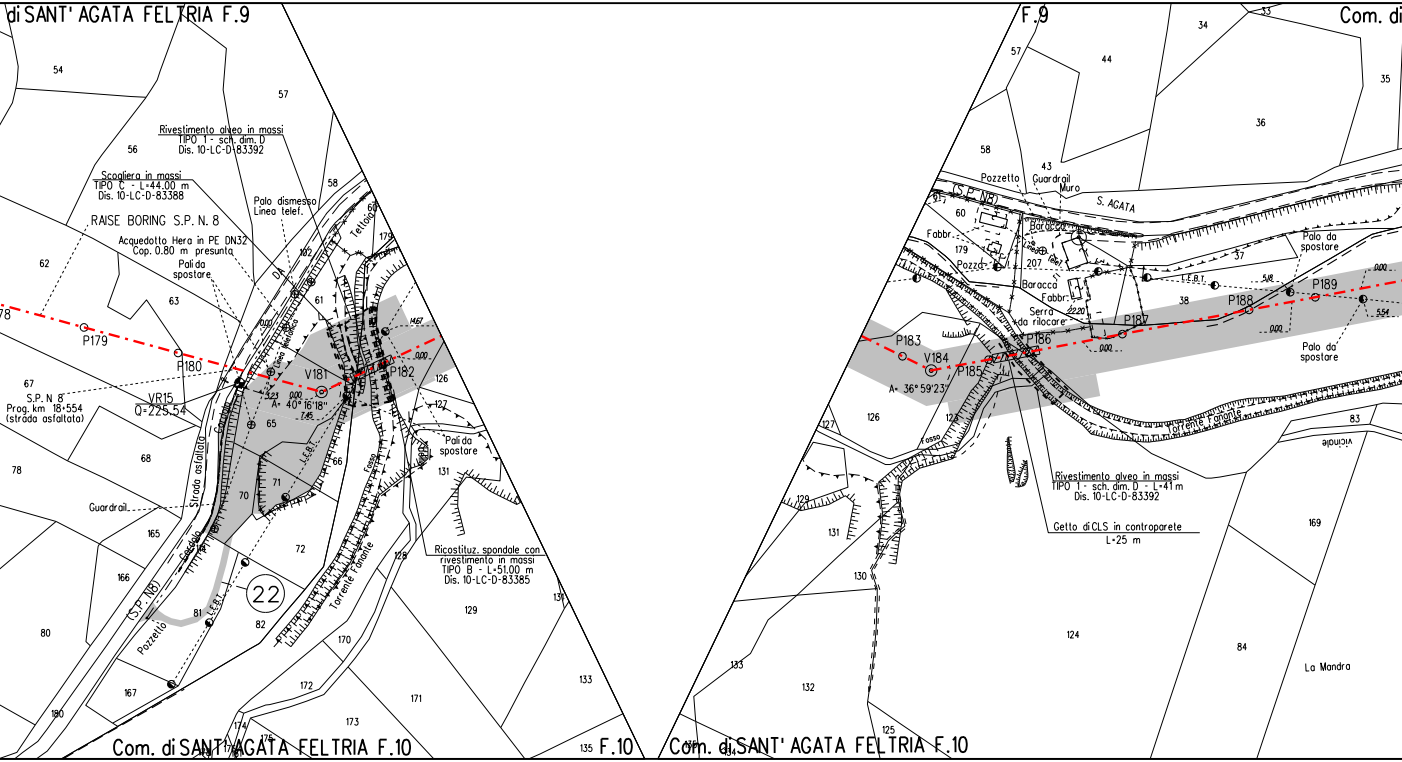

Com. di SANT' AGATA FELTRIA F.9
F.9
Com. di
Rivestimento alveo in massi
TIPO 1 - sch. dim. D
Dis. 10-LC-D-83392
Scogliera in massi
TIPO C - L=44.00 m
Dis. 10-LC-D-83388
RAISE BORING S.P. N. 8
Acquedotto Hera in PE DN32
Cop. 0.80 m presunta
Pali da
spostare
Palo dismesso
Linea telef.
Tettoia
Linea telefonica
P179
P180
V181
P182
A= 40° 16'18"
S.P. N 8
Prog. km 18+554
(strada asfaltata)
VR15
Q=225.54
Strada asfaltata
Cordolo
Guardrail
L.E.B.T.
Fosso
Torrente Fanante
Pali da
spostare
Ricostituz. spondale con
rivestimento in massi
TIPO B - L=51.00 m
Dis. 10-LC-D-83385
22
(S.P. N8)
Pozzetto
Com. di SANT' AGATA FELTRIA F.10
F.10
Pozzetto
Guardrail
Muro
(S.P. N8)
S. AGATA
Fabbr.
Pozzo
Baracca
Linea telef.
Baracca
Fabbr.
Serra
da rilocare
L.E.B.T.
Palo da
spostare
P183
V184
P185
P186
P187
P188
P189
A= 36° 59'23"
Palo da
spostare
Fosso
Torrente Fanante
vicinale
Rivestimento alveo in massi
TIPO 1 - sch. dim. D - L=41 m
Dis. 10-LC-D-83392
Getto di CLS in controparete
L=25 m
La Mandra
Com. di SANT' AGATA FELTRIA F.10
54
57
56
58
60
62
63
61
179
102
126
127
67
65
66
68
78
70
71
131
165
72
128
166
129
80
81
82
170
133
167
172
171
180
173
174
175
135
34
33
35
44
36
43
37
38
207
83
169
124
84
131
130
133
132
125

NO PISTA	PN

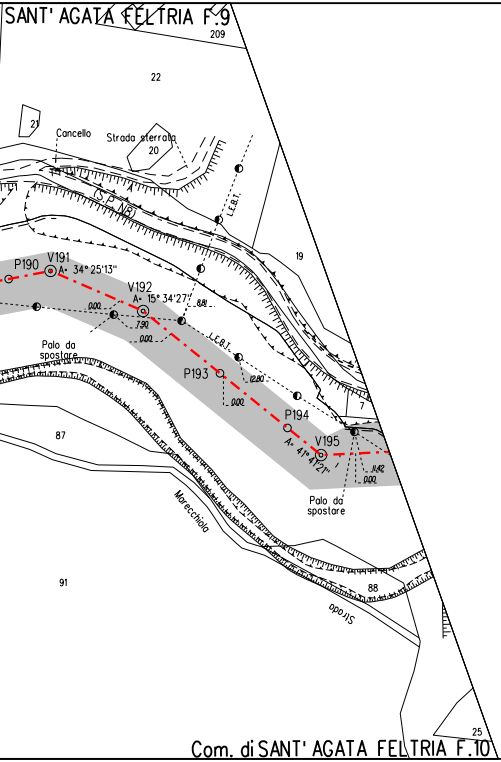

SANT' AGATA FELTRIA F.9
209
22
21
Cancello
Strada sterrata
20
(S.P. N8)
L.E.B.T.
19
P190
V191
A= 34° 25'13"
V192
A= 15° 34'27"
Palo da spostare
P193
P194
V195
A= 41° 41'21"
Palo da spostare
7
87
Marecchiola
91
88
Strada
25
Com. di SANT' AGATA FELTRIA F.10

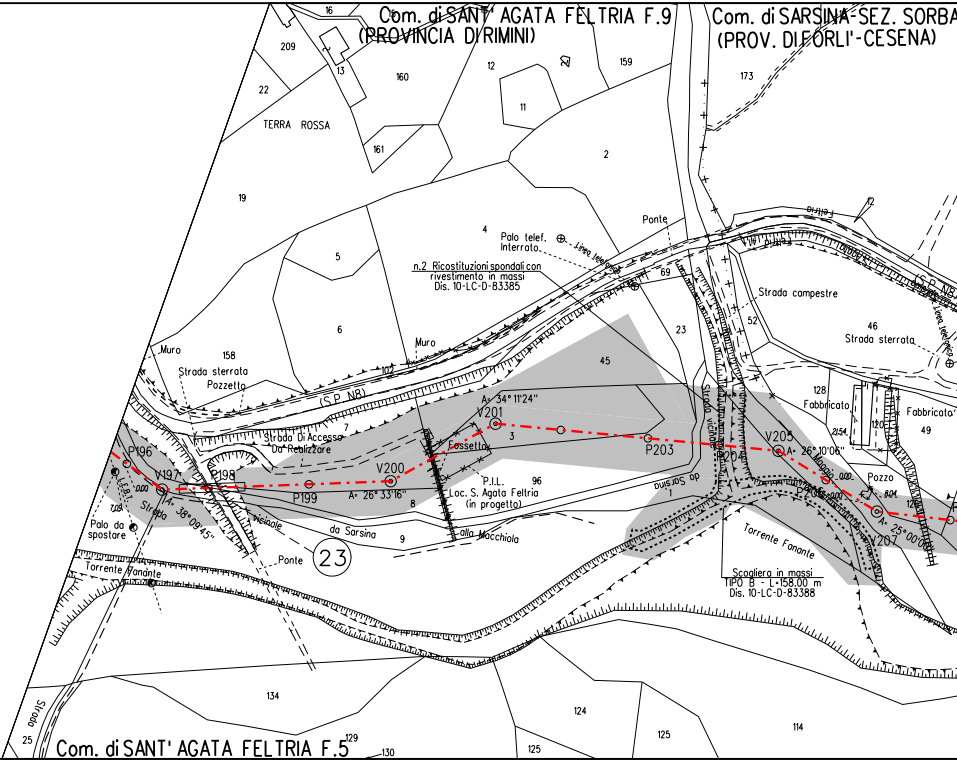

Com. di SANT' AGATA FELTRIA F.9
(PROVINCIA DI RIMINI)
Com. di SARSINA-SEZ. SORBA
(PROV. DI FORLI'-CESENA)
16
209
13
160
12
159
173
22
TERRA ROSSA
11
161
2
19
4
Palo telef. interrato
Linea telefonica
Ponte
5
n.2 Ricostituzioni spondali con rivestimento in massi
Dis. 10-LC-D-83385
69
23
52
Strada campestre
46
Strada sterrata
6
Muro
158
Strada sterrata
Pozzetto
Muro
(S.P. N8)
45
128
Fabbricato
Fabbricato
49
A= 34° 11'24"
V201
Strada Di Accesso Da Realizzare
3
P203
V205
A= 26° 10'06"
P196
V197
P198
P199
V200
A= 26° 33'16"
Fossetto
P.I.L.
Loc. S. Agata Feltria (in progetto)
96
8
Pozzo
V207
A= 25° 00'
A= 38° 09'45"
L.E.B.T.
Strada
Palo da spostare
Strada Vicinale
da Sarsina
alla Macchiola
9
Torrente Fanante
Scogliera in massi
TIPO B - L=158.00 m
Dis. 10-LC-D-83388
Ponte
23
Torrente Fanante
134
124
125
114
Strada
25
Com. di SANT' AGATA FELTRIA F.5
129
130
125

PN

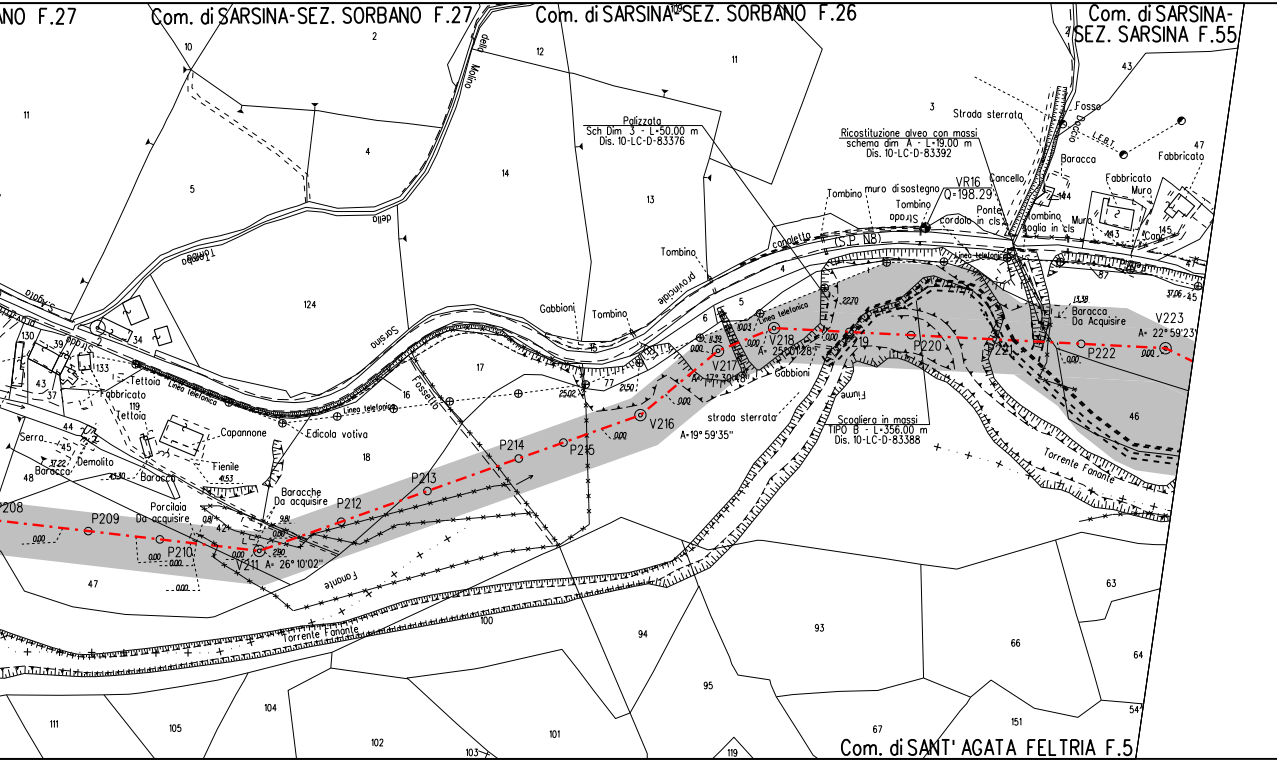
Com. di SARSINA-SEZ. SORBANO F.27
Com. di SARSINA-SEZ. SORBANO F.27
Com. di SARSINA-SEZ. SORBANO F.26
Com. di SARSINA-SEZ. SARSINA F.55
Com. di SANT' AGATA FELTRIA F.5
Palizzata
Sch Dim 3 - L=50.00 m
Dis. 10-LC-D-83376
Ricostituzione alveo con massi
schema dim A - L=19.00 m
Dis. 10-LC-D-83392
Scogliera in massi
TIPO B - L=356.00 m
Dis. 10-LC-D-83388
VR16
Q=198.29
Strada sterrata
Fosso
L.E.B.T.
Baracca
Fabbricato
Fabbricato
Muro
Cancello
Ponte in cls
Tombino soglia in cls
Muro
Canc.
cordolo
Tombino
muro di sostegno
Tombino
Strada provinciale (S.P. N8)
canaletta
Tombino
Gabbioni
Tombino
Linea telefonica
Baracco Da Acquisire
V223
A= 22° 59'23"
P222
P221
P220
P219
V218
A= 25°01'28"
V217
A= 17° 30'48"
Gabbioni
V216
A=19° 59'35"
strada sterrata
Fiume
P215
P214
P213
P212
Baracche Da acquisire
V211 A= 26° 10'02"
P210
Porcilaia Da acquisire
P209
P208
Torrente Fanante
Torrente Fanante
Fanante
Fossetto
Edicola votiva
Capannone
Fienile
Tettoia
Fabbricato
Tettoia
Serra
Demolito
Baracco
Baracco
Linea telefonica
Linea telefonica
Strada della Sarsina
della Tomba
della Molino
S. Agata
2
4
5
10
11
12
13
14
124
16
17
18
77
3
43
47
144
143
145
87
45
46
6
130
39
34
133
43
37
119
44
45
48
47
100
94
93
66
63
64
54
67
151
95
101
102
103
104
105
111
119
2,50
25,02
22,70
13,39
37,06
11,39
10,03
37,22
43,10
41,53
9,81
2,90
0,00

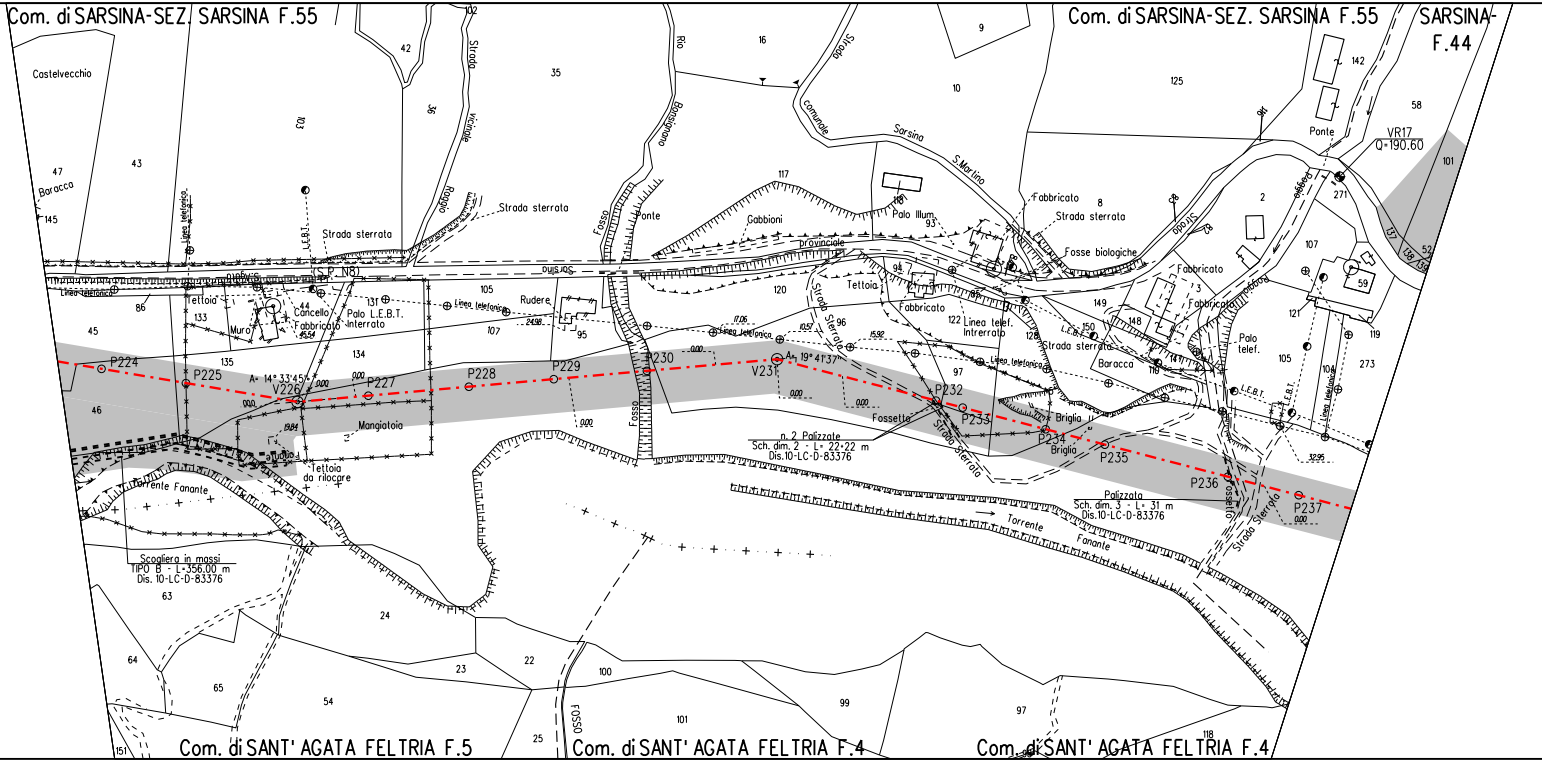
Com. di SARSINA-SEZ. SARSINA F.55
Com. di SARSINA-SEZ. SARSINA F.55
SARSINA-
F.44
Castelvecchio
47
Baracca
145
43
42
102
103
36
Strada
vicinale
Raggio
35
Rio
Bonsignano
16
Strada
comunale
Sarsina
S.Martino
9
10
125
142
58
Ponte
VR17
Q=190.60
101
271
2
8
Strada
Raggio
Raggio
Fabbricato
Strada sterrata
Fosse biologiche
Fabbricato
Fabbricato
3
107
59
121
119
137
138
139
52
Strada sterrata
Strada sterrata
L.E.B.T.
Linea telefonica
Linea telefonica
S.P. N8
Sarsina
provinciale
Fosso
Ponte
Gabbioni
117
118
Palo Illum.
93
86
Tettoia
133
Muro
44
Cancello
Fabbricato
45.54
Palo L.E.B.T.
Interrato
131
105
Rudere
24.98
107
95
17.06
10.57
15.92
120
Strada Sterrata
96
Tettoia
94
Fabbricato
122
Linea telef.
Intrerrato
128
Strada sterrata
150
149
148
L.E.B.T.
Baracca
110
147
Palo
telef.
105
104
273
L.E.B.T.
L.E.B.T.
Linea telefonica
45
135
134
P224
P225
A= 14° 33'45''
V226
0.00
0.00
P227
P228
P229
0.00
P230
0.00
A= 19° 41'37''
V231
0.00
0.00
97
P232
P233
Fossetto
Strada Sterrata
Briglia
P234
Briglia
P235
P236
Fossetto
Strada Sterrata
P237
0.00
32.95
46
19.84
Mangiatoia
Tettoia
da rilocare
Torrente Fanante
n. 2 Palizzate
Sch. dim. 2 - L= 22+22 m
Dis.10-LC-D-83376
Palizzata
Sch. dim. 3 - L= 31 m
Dis.10-LC-D-83376
Torrente
Fanante
Scogliera in massi
TIPO B - L=356.00 m
Dis. 10-LC-D-83376
63
24
64
65
54
23
22
100
FOSSO
101
99
97
118
151
25
Com. di SANT' AGATA FELTRIA F.5
Com. di SANT' AGATA FELTRIA F.4
Com. di SANT' AGATA FELTRIA F.4

PN

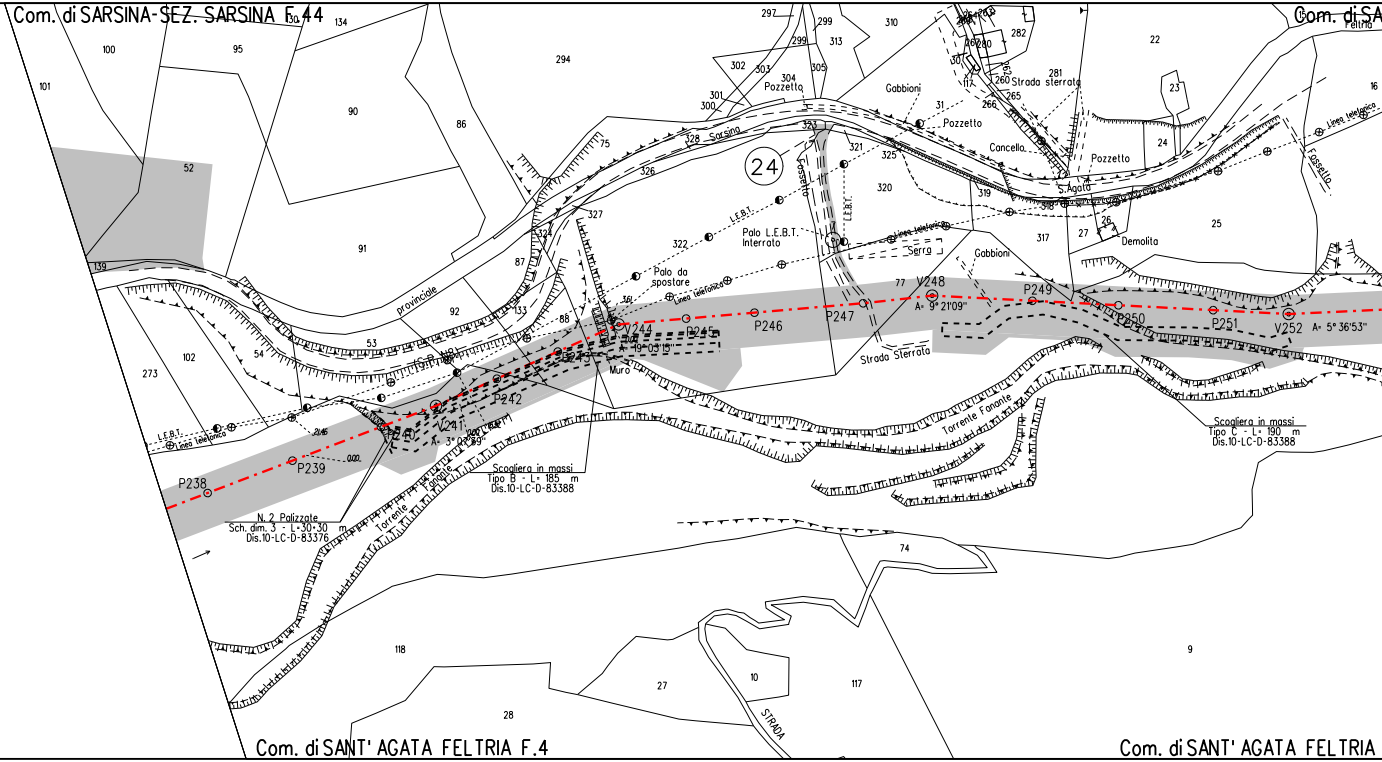
Com. di SARSINA-SEZ. SARSINA F.44
Com. di SA
Feltria
Com. di SANT' AGATA FELTRIA F.4
Com. di SANT' AGATA FELTRIA
100
95
101
130
134
90
86
294
52
91
139
297
299
299
313
305
310
302
303
304
Pozzetto
301
300
Gabbioni
31
Pozzetto
282
280
262
30
117
260
265
266
281
Strada sterrata
22
23
16
24
Pozzetto
Cancello
S.Agata
318
319
320
321
323
325
326
327
328
Sarsina
75
24
Fossetto
L.E.B.T.
L.E.B.T.
Palo L.E.B.T.
Interrato
322
324
87
Palo da
spostare
Linea telefonica
Linea telefonica
Linea telefonica
Serra
317
27
26
Demolita
25
Gabbioni
Fossetto
provinciale
92
133
88
361
53
54
S.P. N8
102
273
L.E.B.T.
Linea telefonica
77
V248
A= 9° 21'09"
P249
P250
P251
V252
A= 5° 36'53"
V244
P245
A= 19° 03'15"
P243
Muro
P246
P247
Strada Sterrata
P242
V241
A= 3° 07'39"
P240
P239
P238
Torrente Fanante
Torrente Fanante
Scogliera in massi
Tipo B - L= 185 m
Dis.10-LC-D-83388
N. 2 Palizzate
Sch. dim. 3 - L=30+30 m
Dis.10-LC-D-83376
Scogliera in massi
Tipo C - L= 190 m
Dis.10-LC-D-83388
74
118
27
10
117
9
28
STRADA

PN

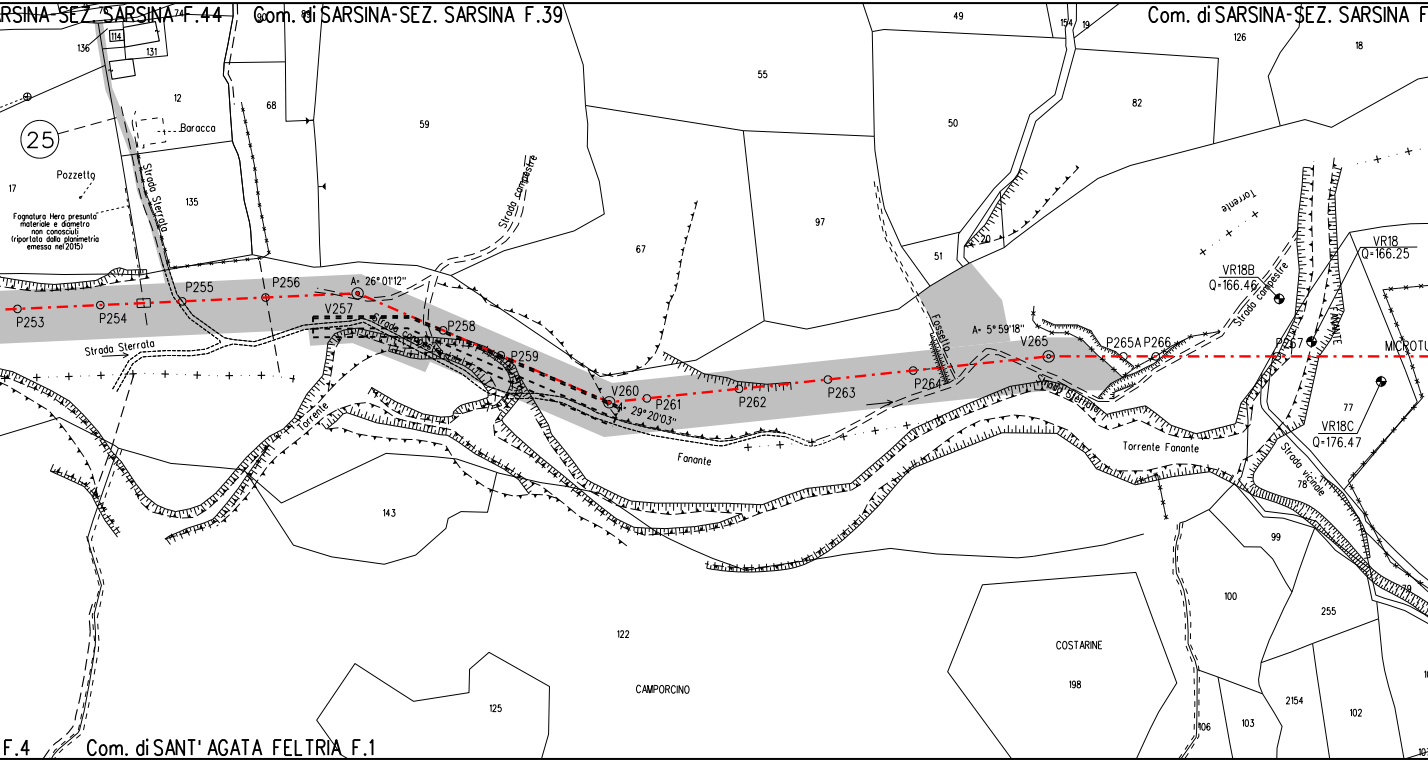
RSINA-SEZ. SARSINA F.44
Com. di SARSINA-SEZ. SARSINA F.39
Com. di SARSINA-SEZ. SARSINA F
Com. di SANT' AGATA FELTRIA F.1
F.4
25
Baracca
Pozzetto
Fognatura Hera presunta materiale e diametro non conosciuti (riportata dalla planimetria emessa nel 2015)
Strada Sterrata
Strada Sterrata
Strada campestre
Strada campestre
Strada Sterrata
Strada vicinale
Torrente
Torrente
Fanante
Torrente Fanante
Fossetto
P253
P254
P255
P256
A= 26°01'12"
V257
P258
P259
V260
A= 29°20'03"
P261
P262
P263
P264
A= 5°59'18"
V265
P265A
P266
P267
MICROTU
VR18B
Q=166.46
VR18
Q=166.25
VR18C
Q=176.47
COSTARINE
CAMPORCINO
136
114
131
75
74
12
17
135
68
90
59
67
55
97
49
154
19
50
51
20
82
126
18
77
78
143
122
125
198
99
100
255
2154
103
106
102
79

NO PISTA	PN

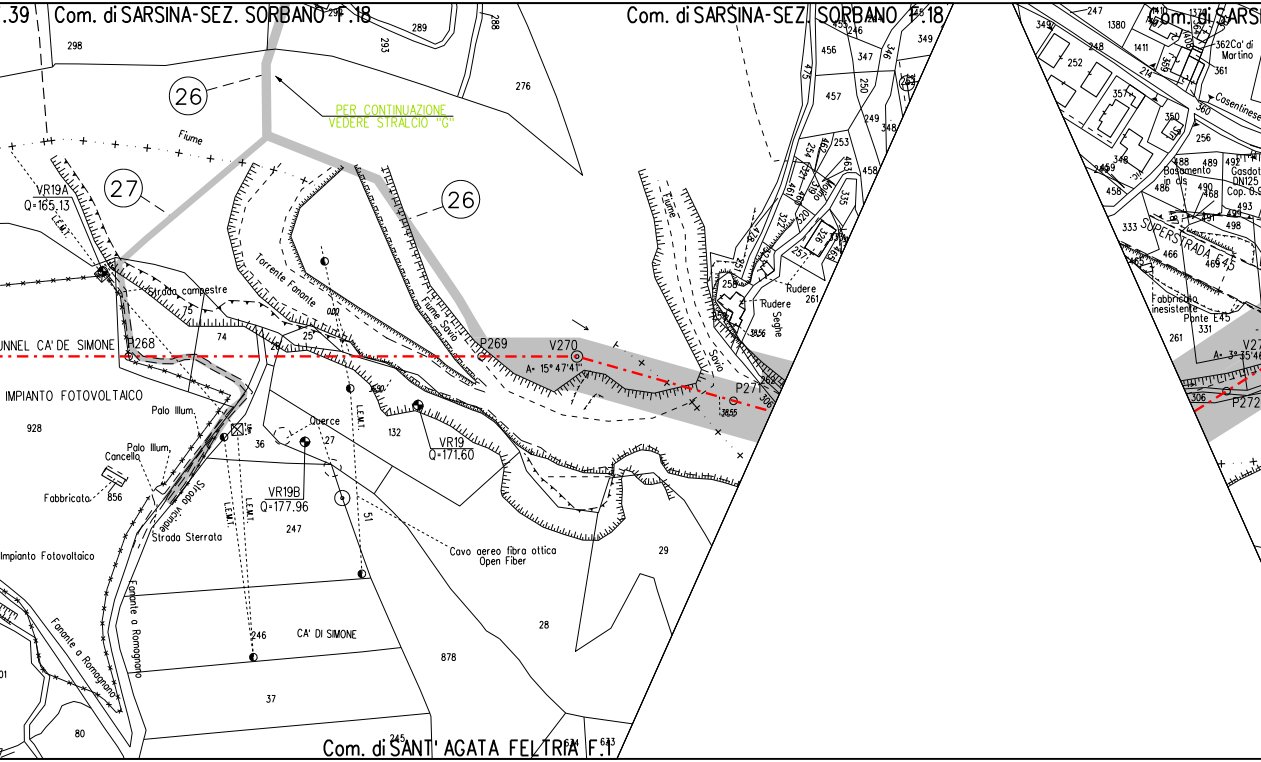
.39
Com. di SARSINA-SEZ. SORBANO F.18
Com. di SARSINA-SEZ. SORBANO F.18
Com. di SARS
Com. di SANT' AGATA FELTRIA F.1
PER CONTINUAZIONE
VEDERE STRALCIO "G"
26
26
27
Fiume
VR19A
Q=165.13
L.E.M.T.
Strada campestre
Torrente Fanante
Fiume Savio
UNNEL CA' DE SIMONE
P268
P269
V270
A- 15° 47'41"
P271
IMPIANTO FOTOVOLTAICO
Palo Illum.
Palo Illum.
Cancello
Fabbricato
Quercie
VR19
Q=171.60
VR19B
Q=177.96
Strada vicinale
Strada Sterrata
Impianto Fotovoltaico
Fanante a Romagnano
Fanante a Romagnano
Cavo aereo fibra ottica
Open Fiber
CA' DI SIMONE
Fiume
Savio
Rudere
Rudere
Seghe
Mulino
362Ca' di
Martino
Casentinese
Basamento
in cls
Gasdot
DN125
Cop. 0.9
SUPERSTRADA E45
Fabbricato
inesistente
Ponte E45
V27
A- 3° 35'46
P272
298
289
293
288
276
75
74
25
26
928
36
27
132
856
247
51
29
28
246
37
878
80
245
456
347
346
349
457
250
249
348
253
458
335
261
252
1380
1411
248
361
350
256
333
466
331
306

	NO PISTA	PN	

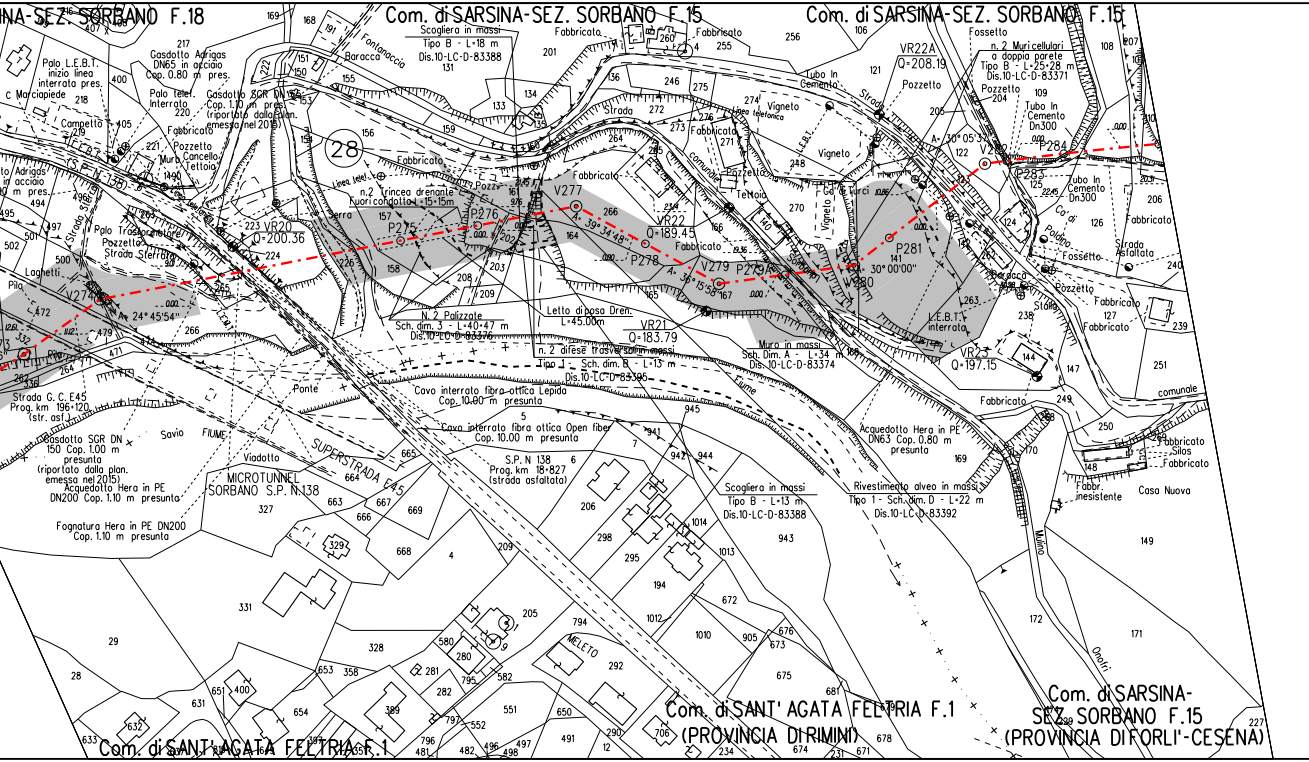
NA-SEZ. SORBANO F.18
Com. di SARSINA-SEZ. SORBANO F.15
Com. di SARSINA-SEZ. SORBANO F.15
Scogliera in massi Tipo B - L=18 m Dis.10-LC-D-83388
Fontanaccio
Baracca
Fabbricato
Palo L.E.B.T. inizio linea interrata pres.
Marciapiede
Gasdotto Adrigas DN65 in acciaio Cop. 0.80 m pres.
Palo telef. Interrato
Gasdotto SGR DN 125 Cop. 1.10 m pres. (riportato dalla plan. emessa nel 2015)
Campetto
Pozzetto
Muro
Cancello
Tettoia
(S.P. N.138)
Strada Sterrata
Palo Trasformatore
Pozzetto
Strada Sterrata
VR20
Q=200.36
28
Linea telef.
n.2 Trincea drenante Fuori condotto L=15+15m
Serra
P275
P276
V277
A= 39° 34'48"
VR22
Q=189.45
P278
Laghetti
Pila
V274
A= 24° 45'54"
N. 2 Palizzate Sch. dim. 3 - L=40+47 m Dis.10-LC-D-83376
Letto di posa Dren. L=45.00m
VR21
Q=183.79
n. 2 difese trasversali in massi Tipo 1 - Sch. dim. B - L=13 m Dis.10-LC-D-83395
Strada G. C. E45 Prog. km 196+120 (str. asf.)
Ponte
Cavo interrato fibra ottica Lepida Cop. 10.00 m presunta
Cavo interrato fibra ottica Open fiber Cop. 10.00 m presunta
Gasdotto SGR DN 150 Cop. 1.00 m presunta (riportato dalla plan. emessa nel 2015)
Savio
FIUME
Viadotto
SUPERSTRADA E45
MICROTUNNEL SORBANO S.P. N.138
Acquedotto Hera in PE DN200 Cop. 1.10 m presunta
Fognatura Hera in PE DN200 Cop. 1.10 m presunta
S.P. N 138 Prog. km 18+827 (strada asfaltata)
MELETO
Com. di SANT'AGATA FELTRIA F.1
Tubo In Cemento
Strada
Linea telefonica
Vigneto
L.E.B.T.
Vigneto
comunale
Pozzetto
Tettoia
Ca' di Turci
Vigneto
V279
P279A
A= 36° 15'58"
Sorbano
P281
A= 30° 00'00"
V280
Muro in massi Sch. Dim. A - L=34 m Dis. 10-LC-D-83374
Fiume
VR22A
Q=208.19
Pozzetto
A= 30° 05'37"
V282
P284
P283
Fossetto
n. 2 Muri cellulari a doppia parete Tipo B - L=25+28 m Dis.10-LC-D-83371
Pozzetto 204
Tubo In Cemento Dn300
Tubo In Cemento Dn300
Ca' di Poldino
Strada Asfaltata
Fossetto
Baracca
Pozzetto
Stalla
Fabbricato
L.E.B.T. interrata
VR23
Q=197.15
comunale
Acquedotto Hera in PE DN63 Cop. 0.80 m presunta
Scogliera in massi Tipo B - L=13 m Dis.10-LC-D-83388
Rivestimento alveo in massi Tipo 1 - Sch. dim. D - L=22 m Dis.10-LC-D-83392
Fabbricato
Silos
Fabbricato
Fabbr. inesistente
Casa Nuova
Mulino
Onofri
Com. di SANT'AGATA FELTRIA F.1 (PROVINCIA DI RIMINI)
Com. di SARSINA-SEZ. SORBANO F.15 (PROVINCIA DI FORLI'-CESENA)

NO PISTA	PN	

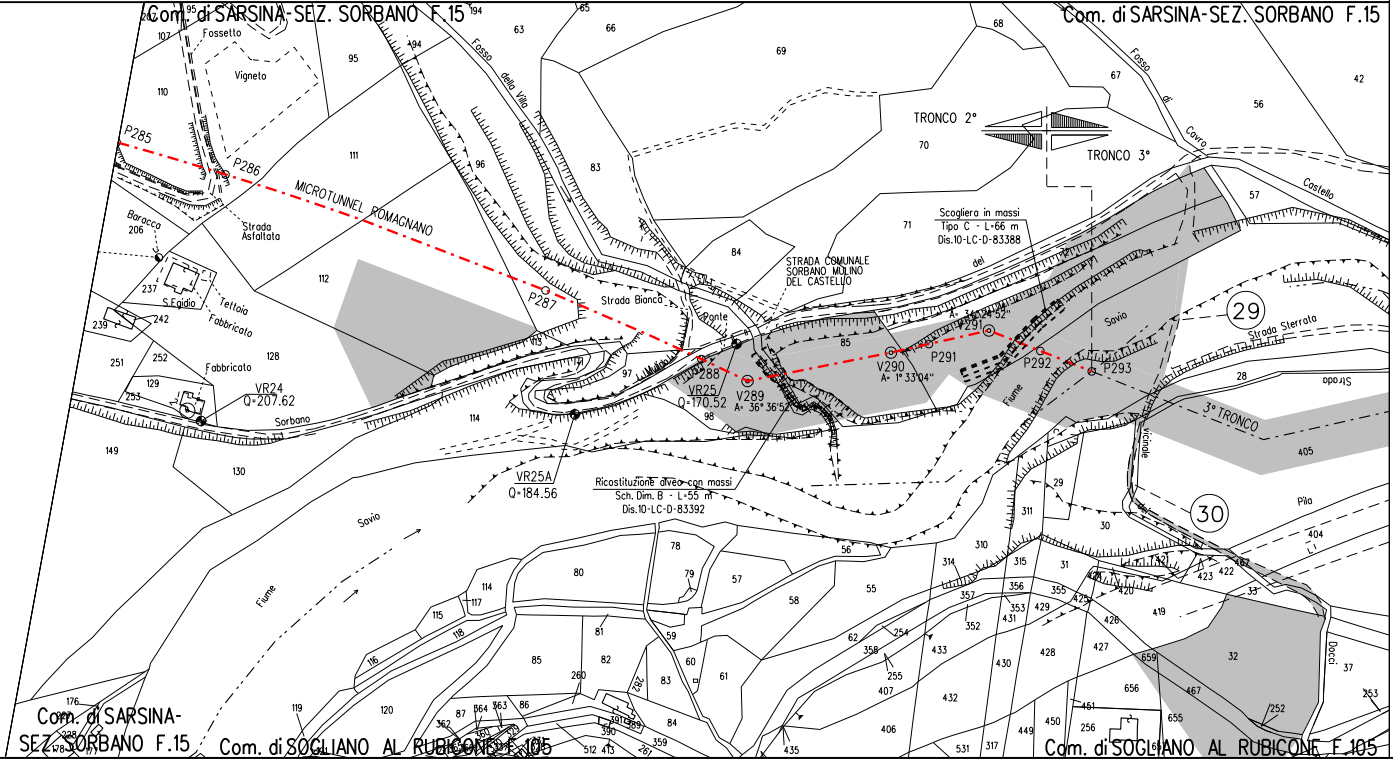
Com. di SARSINA-SEZ. SORBANO F.15
Com. di SARSINA-SEZ. SORBANO F.15
Com. di SARSINA-SEZ. SORBANO F.15
Com. di SOGLIANO AL RUBICONE F.105
Com. di SOGLIANO AL RUBICONE F.105
Fossetto
Vigneto
Fosso della Villa
Fosso di Cavro
Castello
P285
P286
MICROTUNNEL ROMAGNANO
Strada Asfaltata
Baracca
S.Egidio
Tettoia
Fabbricato
Fabbricato
P287
Strada Bianca
Ponte
Mulino
STRADA COMUNALE SORBANO MULINO DEL CASTELLO
VR24
Q=207.62
Sorbano
P288
VR25
Q=170.52
V289
A= 36° 36'52"
VR25A
Q=184.56
Ricostituzione alveo con massi
Sch. Dim. B - L=55 m
Dis.10-LC-D-83392
V290
A= 1° 33'04"
P291
V291
A= 34° 24'52"
P292
P293
del
TRONCO 2°
TRONCO 3°
Scogliera in massi
Tipo C - L=66 m
Dis.10-LC-D-83388
Savio
Fiume
Fiume Savio
3° TRONCO
Strada Sterrata
Strada
Vicinale
Pila
Docci
29
30

STRALCIO "A"

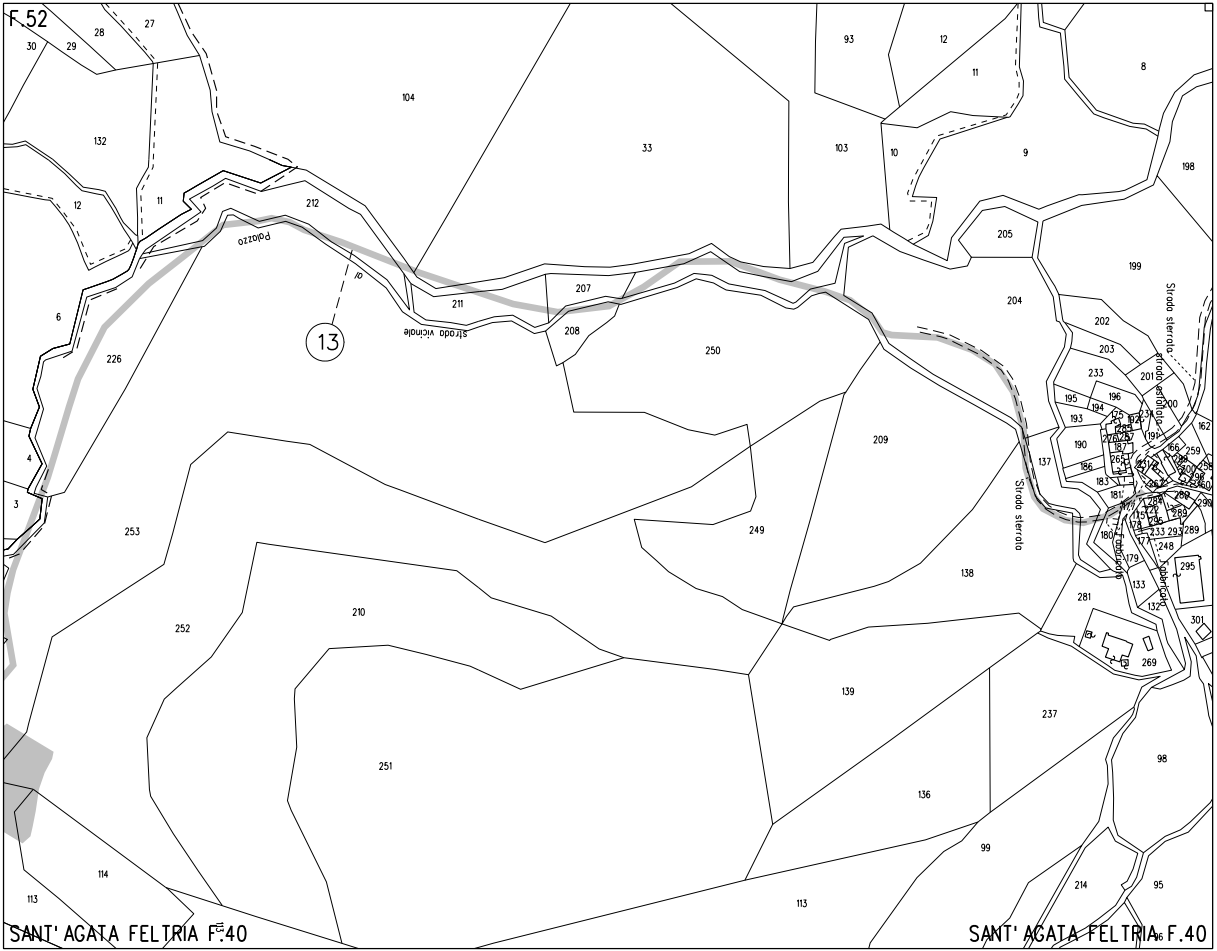
F.52
30
29
28
27
132
12
11
6
4
3
104
33
212
Palazzo
strada vicinale
211
207
208
13
226
93
12
11
103
10
9
8
198
205
199
204
202
203
Strada sterrata
250
209
249
253
252
210
251
137
Strada sterrata
138
281
269
295
301
139
237
136
98
99
114
113
113
214
95
SANT' AGATA FELTRIA F.40
SANT' AGATA FELTRIA F.40

STRALCIO "B"

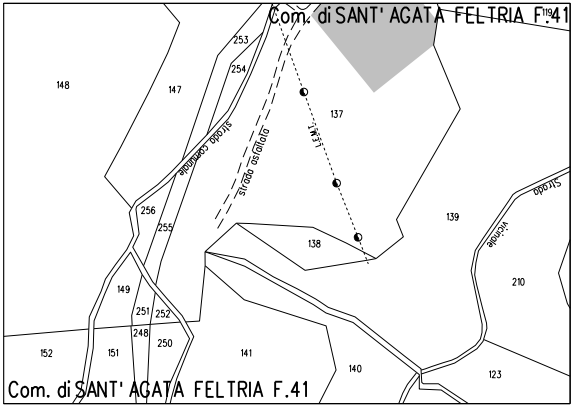
Com. di SANT' AGATA FELTRIA F.41
253
254
148
147
137
Strada Comunale
Strada asfaltata
F.E.T.
256
255
139
138
Strada Vicinale
210
149
251
252
248
250
152
151
141
140
123
Com. di SANT' AGATA FELTRIA F.41

STRALCIO "F1 - F2"

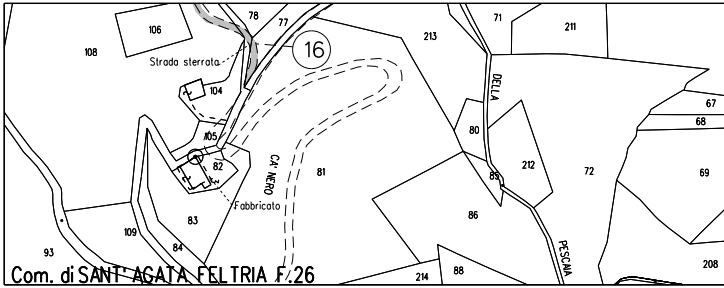
106
78
77
16
71
211
108
Strada sterrata
213
104
DELLA
67
68
105
82
CA' NERO
80
81
212
72
69
Fabbricato
93
109
83
84
86
Com. di SANT' AGATA FELTRIA F.26
214
88
PESCAIA
208

STRALCIO "E"

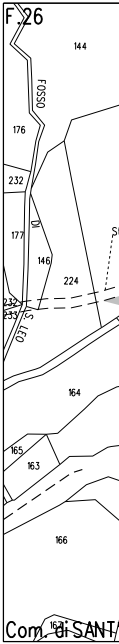
F.26
144
FOSSO
176
232
177
DI
146
224
232
233
S. LEO
164
165
163
166
Com. di SANT'

STRALCIO "C"

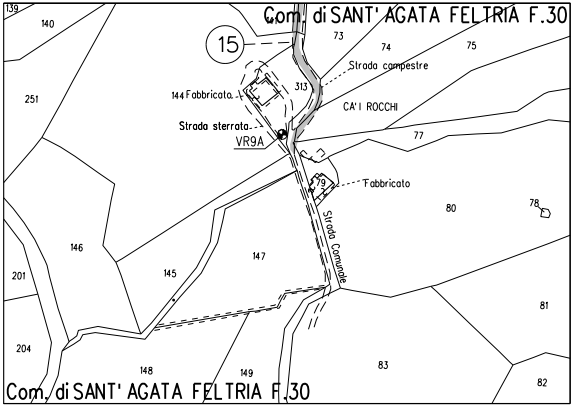
Com. di SANT' AGATA FELTRIA F.30
139
140
15
73
74
75
Strada campestre
251
144 Fabbricato
313
CA' I ROCCHI
Strada sterrata
VR9A
77
Fabbricato
79
80
78
146
Strada Comunale
147
201
145
81
204
148
149
83
82
Com. di SANT' AGATA FELTRIA F.30

STRALCIO "D"

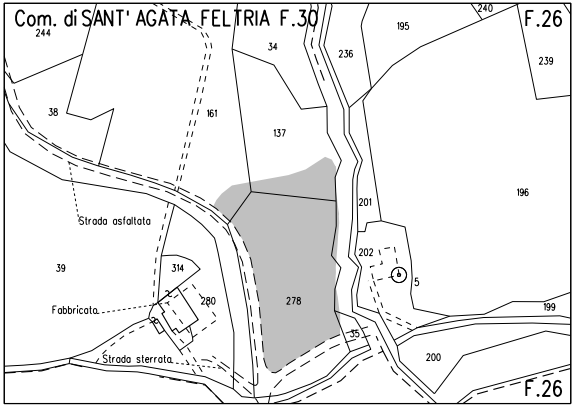
Com. di SANT' AGATA FELTRIA F.30
244
240
F.26
195
34
236
239
38
161
137
Strada asfaltata
201
196
202
5
39
314
280
278
Fabbricato
199
35
Strada sterrata
200
F.26

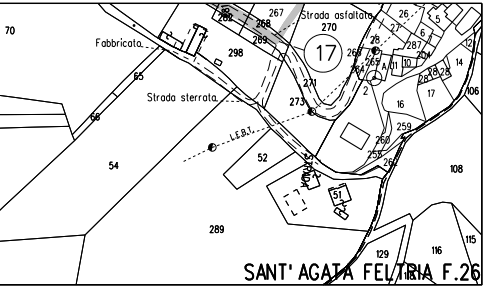

70
Fabbricato
Strada asfaltata
Strada sterrata
17
54
52
289
298
108
116
115
129
SANT' AGATA FELTRIA F.26

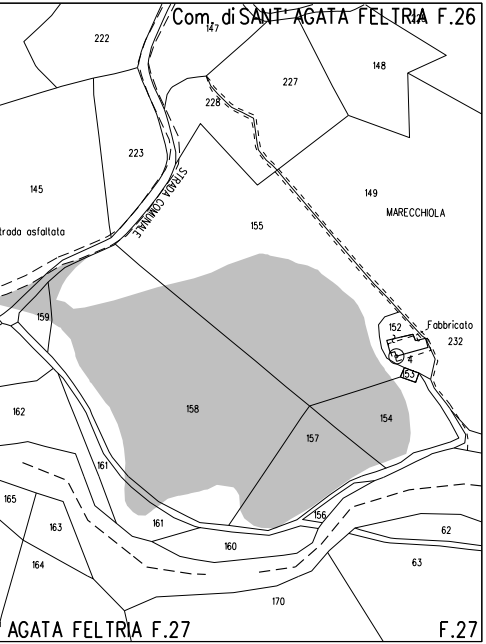

Com. di SANT' AGATA FELTRIA F.26
222
227
148
228
223
145
149
MARECCHIOLA
Strada asfaltata
STRADA COMUNALE
155
159
152
Fabbricato
232
158
154
157
162
161
165
163
161
160
156
62
164
63
170
AGATA FELTRIA F.27
F.27

STRALCIO "G"

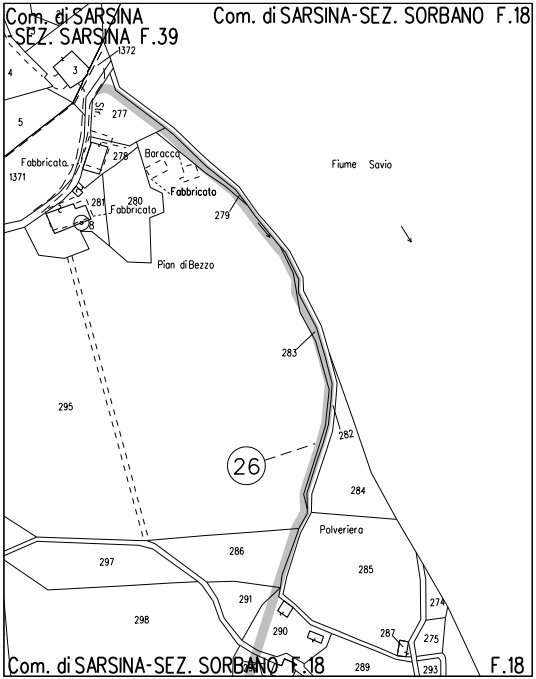

Com. di SARSINA
SEZ. SARSINA F.39
Com. di SARSINA-SEZ. SORBANO F.18
1372
277
Fabbricato
1371
278
Baracca
Fabbricato
280
Fabbricato
281
279
Fiume Savio
Pian di Bezzo
283
295
282
26
284
Polveriera
286
297
285
291
298
290
287
274
275
289
293
Com. di SARSINA-SEZ. SORBANO F.18
F.18

LEGENDA

▨ 10.00 m / 18.00 m AREA DI OCCUP (RISTRETTA 7:

🟩 AREA DI PASSAGGIO A SE SENZA ARRECARE DANNI A

METANODOTTO IN PROGET

METANODOTTI IN ESERCIZI

METANODOTTI IN PROGETT

Ⓝ STRADA DI ACCESSO ALL'A

SIMBOLI

◎ V1	Vertice
○ P1	Picchetto

ABBREVIAZIONI

PN	AREA DI PASSAGGIO CON PISTA
PR	AREA DI PASSAGGIO CON PISTA
PNI	AREA DI PASSAGGIO CON PISTA
PRI	AREA DI PASSAGGIO CON PISTA
PP	PISTA PARTICOLARE

NOTE

1. In corrispondenza di parallelismi e/o i passaggio con linee elettriche aeree, all'esatta determinazione dell'altezza voltaggio in modo da poter adottare i sicurezza propedeutici alla esecuzione
2. L'appaltatore dovra' procedere all'esat tubazioni e fognature interrate interfe mediante scavi a mano.

Nota: Fogli Catastali aggiornati a Ottob

PAZIONE LAVORI
11 m)

RVIZIO DELLA T.O.C.
L SOPRASSUOLO

TTO

O

TO DA ALTRA OPERA

AREA DIOCCUPAZIONE LAVORI

Firmato digitalmente da

Rocco Vincenzo Monaco

CN = Monaco Rocco Vincenzo
C = IT

NORMALE

RISTRETTA

NORMALE INVERTITA

RISTRETTA INVERTITA

interferenze dell'area di
l'appaltatore dovra' procedere
dei conduttori e del loro
necessari provvedimenti di
dei lavori di costruzione.

tto accertamento di cavi,
erenti con la linea.

re 2022

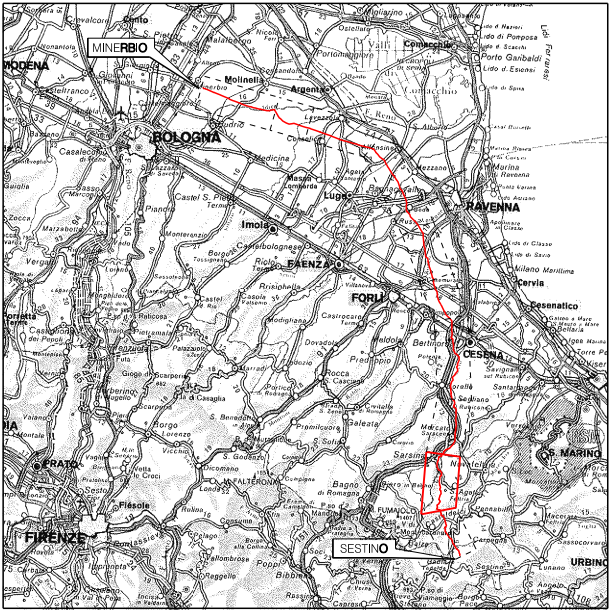

MINERBIO
MODENA
BOLOGNA
Molinella
Argenta
Comacchio
Imola
Lugo
RAVENNA
FAENZA
FORLI
Cervia
Cesenatico
CESENA
Bertinoro
Sarsina
S. MARINO
PRATO
FIRENZE
SESTINO
URBINO

COROGRAFIA Scala 1:800.000

Nei Comuni di SANT'AGATA FELTRIA, SARSINA, SOGLIANO AL RUBICONE

1	10/08/2023	AGGIORNAMENTO EMISSIONE PER APPALTO	V.PIRRERA	F.MARCHETTI	A.BRUNI G.BRIA
0	01/06/2023	EMISSIONE PER APPALTO	V.PIRRERA	F.MARCHETTI	A.BRUNI G.BRIA
Rev.	DATA	DESCRIZIONE	ELABORATO	VERIFICATO	APPROVATO AUTORIZZATO

PROGETTISTA
Rif.TEN: 2295-302-DW-3542-03

COMMESSA
NQ/R22358

CODICE TECNICO
13247

METANODOTTO: SESTINO - MINERBIO
2° TRONCO CASTELDELCI - SARSINA
DN 1200 mm (48"), DP75 bar

DIS. N.
10-LB-50E-81291

REVISIONE 1

PLANIMETRIA CATASTALE CON AREE OCCUPAZIONE LAVORI

FG. 1 DI 1

SCALA 1:2000

T.EN ITALY SOLUTIONS S.p.A. - 00148 ROMA - Viale Castello della Magliana, 68

A3

DOCUMENTO DI PROPRIETA' SNAM. LA SOCIETA' TUTELERA' I PROPRI DIRITTI IN SEDE CIVILE E PENALE A TERMINI DI LEGGE.