	Fiorume (Legenda)
	Superficie da inerbire
TRATTI DI SALVAGUARDIA	

CONFINI AMMINISTRATIVI

DATI CARATTERISTICI

DATI DI COSTRUZIONE

PRESSIONE MASSIMA DI PROGETTO (DP) **75.0** bar
GRADO DI UTILIZZAZIONE DICHIARATO f = **0.72**
GRADO DI UTILIZZAZIONE ADOTTATO
- linea a spessore normale f = **0.67**
- linea a spessore maggiorato f = **0.57**

REALIZZATO IN CONFORMITA' AL **D.M. 17/04/08**

DATI DI ESERCIZIO (C.P.I.)

PRESSIONE MASSIMA DI ESERCIZIO (MOP) **75.0** bar
GRADO DI UTILIZZAZIONE f = **0.72**
IMPIANTO IN CONFORMITA' AL **D.M. 17/04/08**

RIVESTIMENTO GIUNTI DI SALDATURA

FASCE TERMORESTRINGENTI

IMPIANTO MUNITO DI CAVO TELE

DATI GENERALI

DN 1200 da prog. a prog.
DIAMETRO INTERNO DEFINITO Di 1184.3 mm

LUNGHEZZA TOTALE IMPIANTO

CONFINI AMMINISTRATIVI

PLANIMETRIA 1:2000

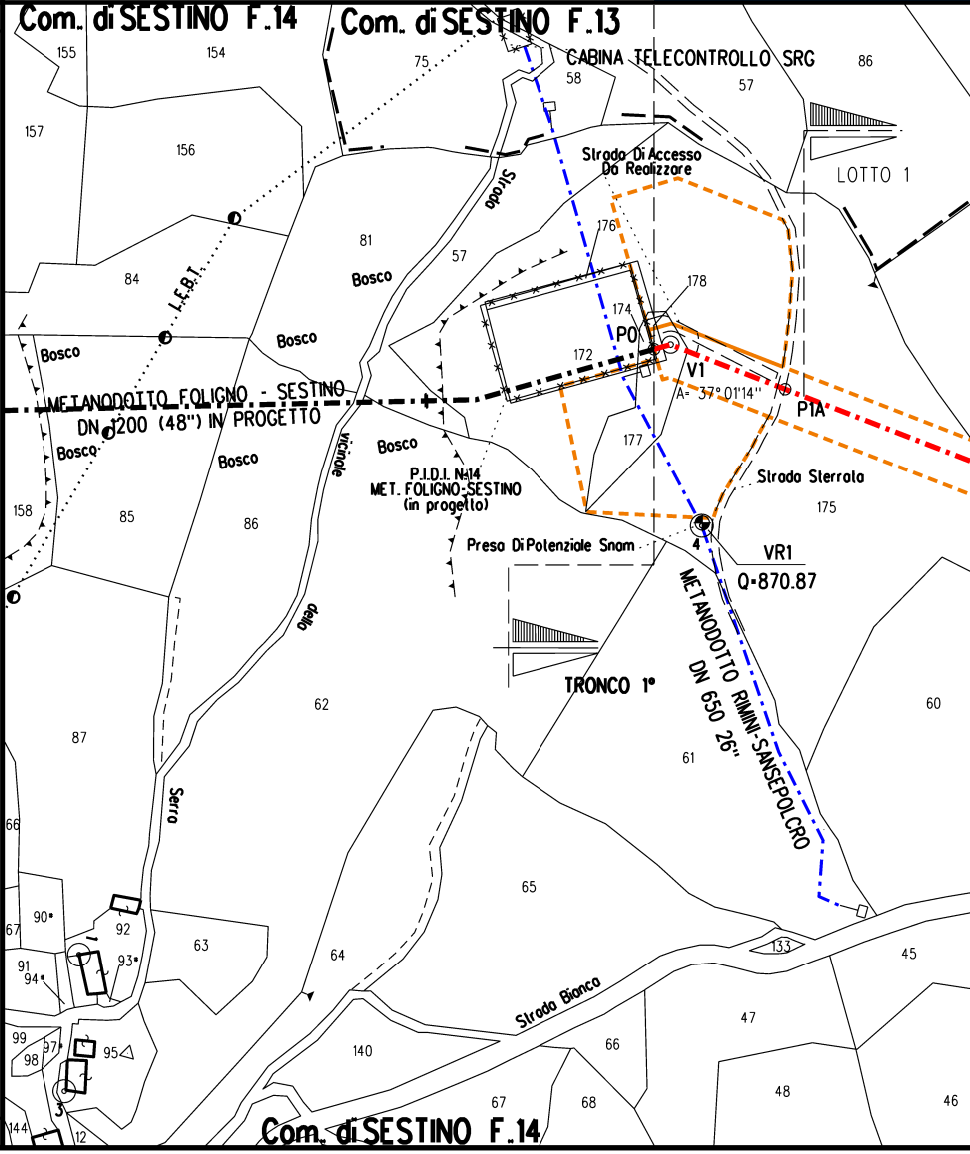
Com. di SESTINO F.14
Com. di SESTINO F.13
CABINA TELECONTROLLO SRG
LOTTO 1
Strada Di Accesso Da Realizzare
Strada
I.F.B.T.
Bosco
METANODOTTO FOLIGNO - SESTINO
DN 1200 (48") IN PROGETTO
PO
V1
A= 37°01'14"
P1A
P.I.D.I. N.14
MET. FOLIGNO-SESTINO
(in progetto)
Presa Di Potenziale Snam
VR1
Q=870.87
Strada Sterrata
TRONCO 1°
METANODOTTO RIMINI-SANSEPOLCRO
DN 650 26"
vicinale
della
Serra
Strada Bianca
Com. di SESTINO F.14
155
154
157
156
75
58
57
86
84
81
57
176
178
174
172
177
175
158
85
86
87
62
61
60
65
63
64
66
67
90
92
93
91
94
99
97
98
95
140
66
67
68
47
48
45
46
133
144
12
3
4

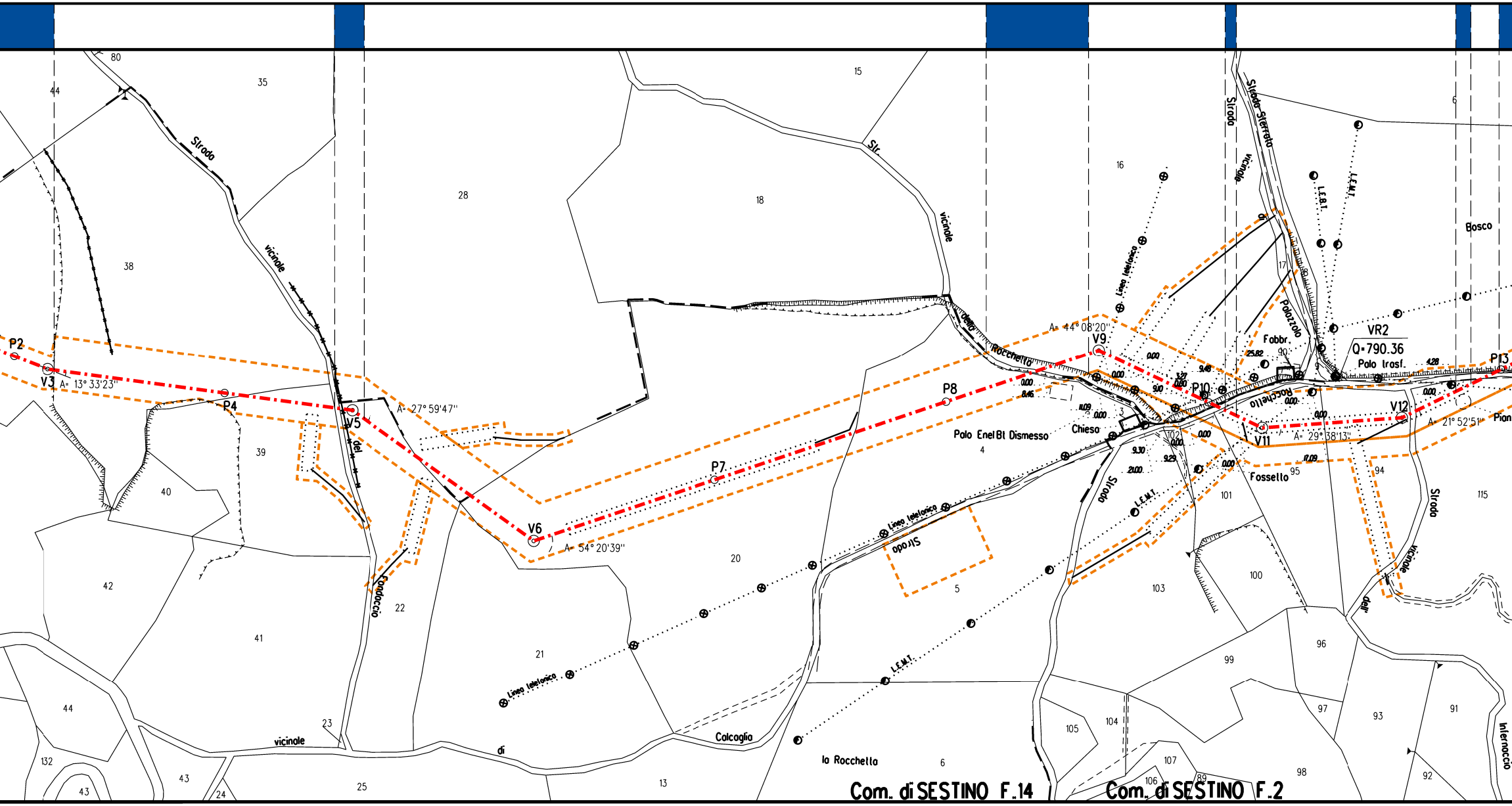
P2
V3
A= 13° 33'23''
P4
V5
A= 27° 59'47''
V6
A= 54° 20'39''
P7
P8
V9
A= 44° 08'20''
P10
V11
A= 29° 38'13''
V12
A= 21° 52'51''
P13
VR2
Q=790.36
Polo trasf.
Fabbr.
Chiesa
Polo Enel Bt Dismesso
Fossello
Strada vicinale
Strada Sterrata
Strada vicinale del Fondaccio
Strada vicinale di Calcaglia
Strada vicinale della Rocchetta
Strada vicinale dell'Internaccio
Palazzolo
Linea telefonica
L.E.M.T.
L.E.B.T.
Bosco
la Rocchetta
Pian
Com. di SESTINO F.14
Com. di SESTINO F.2

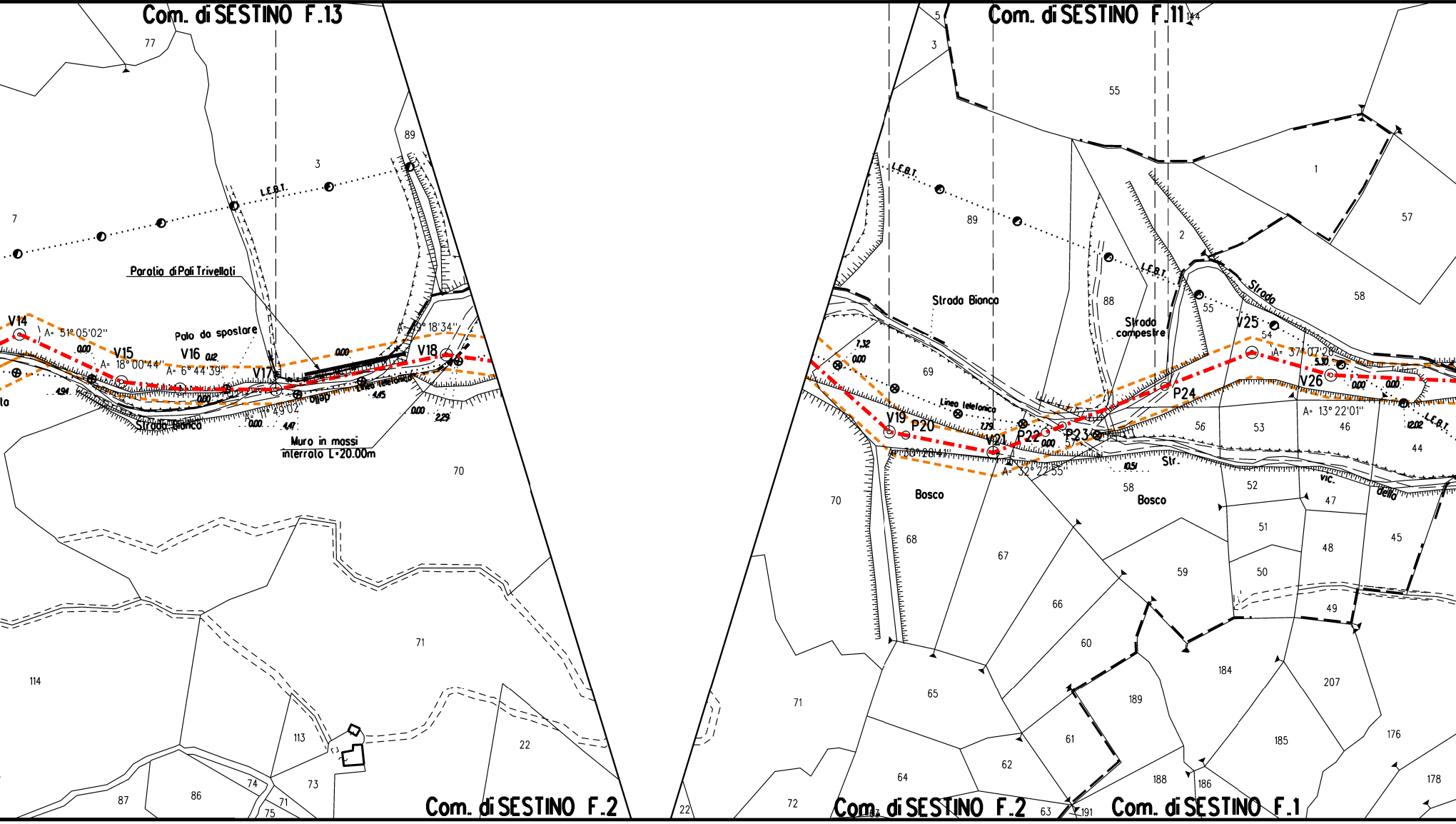
Com. di SESTINO F.13
Com. di SESTINO F.11
Com. di SESTINO F.2
Com. di SESTINO F.2
Com. di SESTINO F.1
L.E.B.T.
L.E.B.T.
L.E.B.T.
Paratia di Pali Trivellati
Palo da spostare
V14
A= 51° 05'02''
V15
A= 18° 00'44''
V16
A= 6° 44'39''
V17
A= 11° 49'02''
V18
A= 19° 18'34''
Strada Bianca
della
Linea telefonica
Muro in massi
interrato L=20.00m
0.00
4.94
0.12
4.47
4.45
2.29
Strada Bianca
Strada campestre
Linea telefonica
V19
P20
A= 30° 28'41''
V21
A= 32° 22'55''
P22
P23
P24
V25
A= 37° 07'26''
V26
A= 13° 22'01''
7.32
2.79
10.51
5.30
12.02
Strada vic. della
Str.
Bosco
Bosco
77
89
3
7
70
71
114
113
73
74
71
75
86
87
22
5
3
55
1
57
2
58
88
55
54
69
56
53
46
44
57
58
52
47
45
51
48
50
49
59
67
68
70
66
60
65
184
207
189
185
176
61
62
64
188
186
178
71
72
22
63
191

203 mq

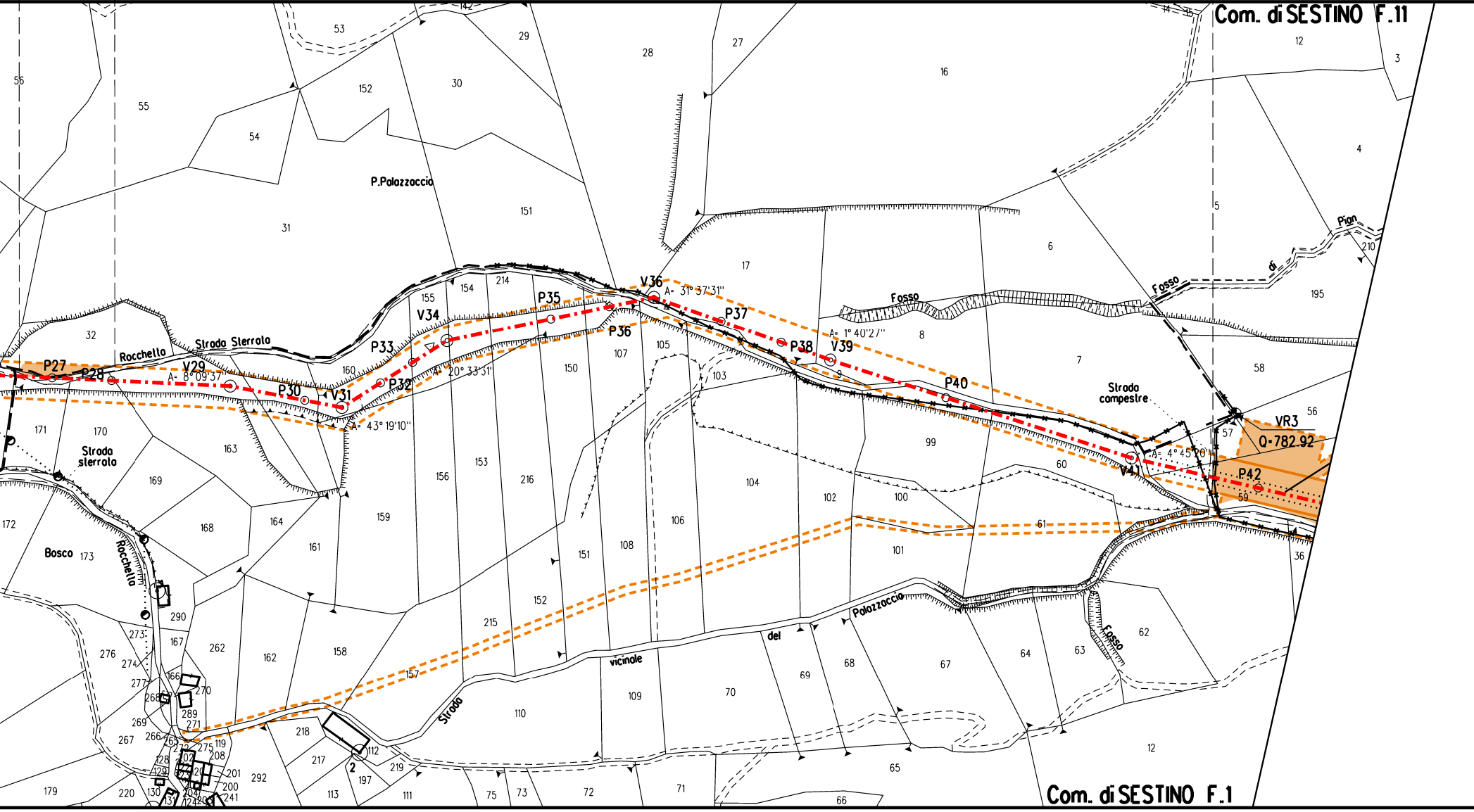
Com. di SESTINO F.11
Com. di SESTINO F.1
P27
P28
V29
A= 8° 09'37"
P30
V31
A= 43° 19'10"
P32
P33
V34
A= 20° 33'31"
P35
P36
V36
A= 31° 37'31"
P37
P38
V39
A= 1° 40'27"
P40
V41
A= 4° 45'20"
P42
VR3
Q=782.92
P.Palazzaccio
Strada Sterrata
Rocchello
Strada sterrata
Bosco
Rocchello
Fosso
Fosso
di
Pian
Strada campestre
Strada
vicinale
del
Palazzaccio
Fosso
56
55
54
53
152
30
29
28
27
16
12
3
4
5
6
31
151
17
195
210
214
154
155
32
160
150
107
105
103
8
7
58
56
57
59
171
170
163
99
60
61
102
100
104
106
156
153
216
159
169
172
168
164
161
108
151
152
215
101
62
63
64
67
68
69
70
109
110
157
158
162
262
290
273
167
276
274
277
166
270
268
289
269
271
267
266
265
119
208
275
128
129
201
200
241
292
218
217
112
2
219
197
113
111
75
73
72
71
66
65
12
36
179
220
130
173
142
14
15
9

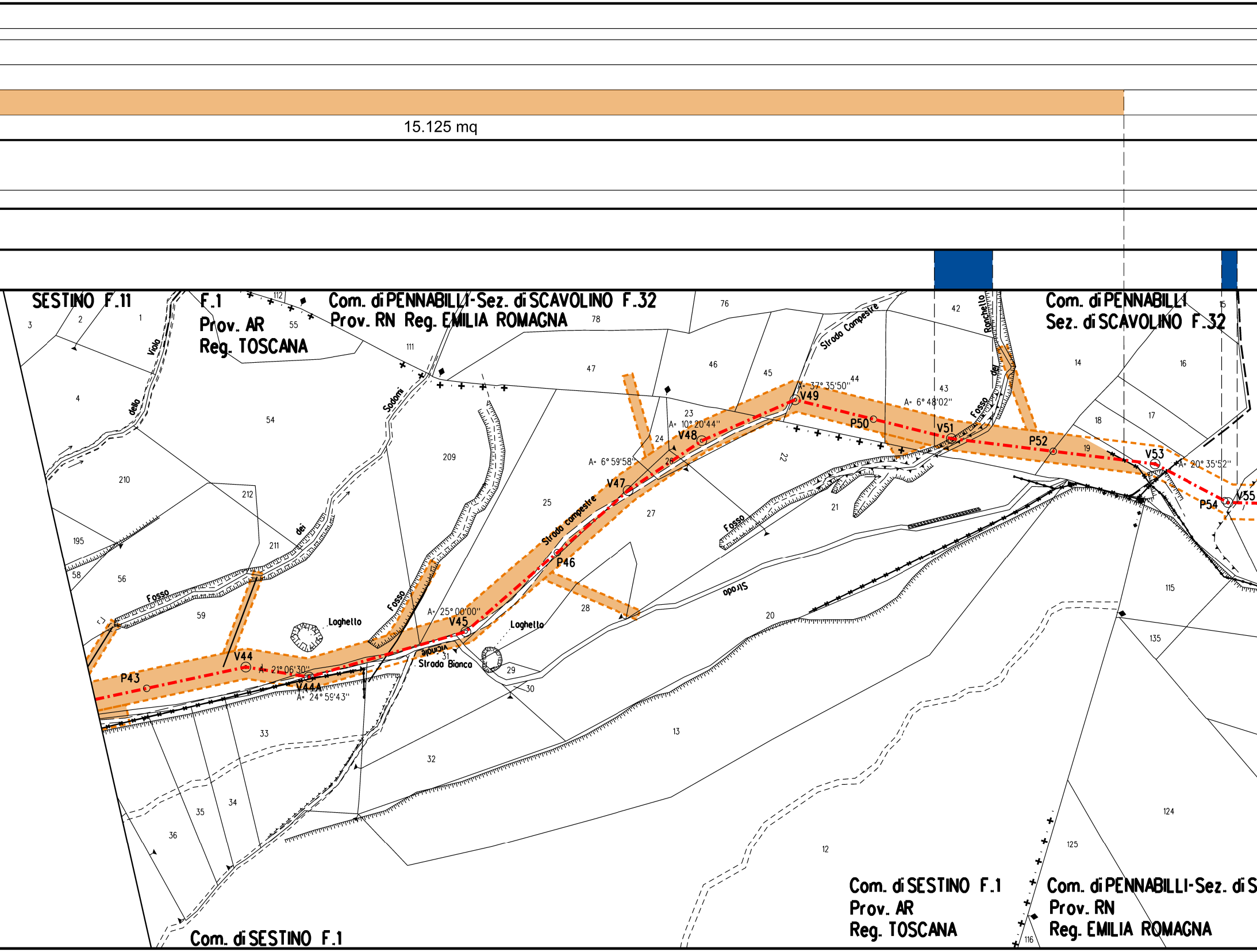

15.125 mq
SESTINO F.11
F.1
Prov. AR
Reg. TOSCANA
Com. di PENNABILLI-Sez. di SCAVOLINO F.32
Prov. RN Reg. EMILIA ROMAGNA
Com. di PENNABILLI
Sez. di SCAVOLINO F.32
Com. di SESTINO F.1
Prov. AR
Reg. TOSCANA
Com. di PENNABILLI-Sez. di S
Prov. RN
Reg. EMILIA ROMAGNA
Com. di SESTINO F.1
Viola della
Fosso dei
Sodomi
Fosso
Strada Compestre
Ronchello
Fosso dei
Strada campestre
Strada
Loghello
Strada Bianca
Vicinale
P43
V44
A= 21° 06'30''
V44A
A= 24° 59'43''
V45
A= 25° 00'00''
P46
V47
A= 6° 59'58''
V48
A= 10° 20'44''
V49
A= 37° 35'50''
P50
A= 6° 48'02''
V51
P52
V53
A= 20° 35'52''
P54
V55
1
2
3
4
54
55
56
58
59
76
78
111
112
195
209
210
211
212
47
46
45
44
43
42
14
15
16
17
18
19
20
21
22
23
24
25
26
27
28
29
30
31
32
33
34
35
36
12
13
115
116
124
125
135

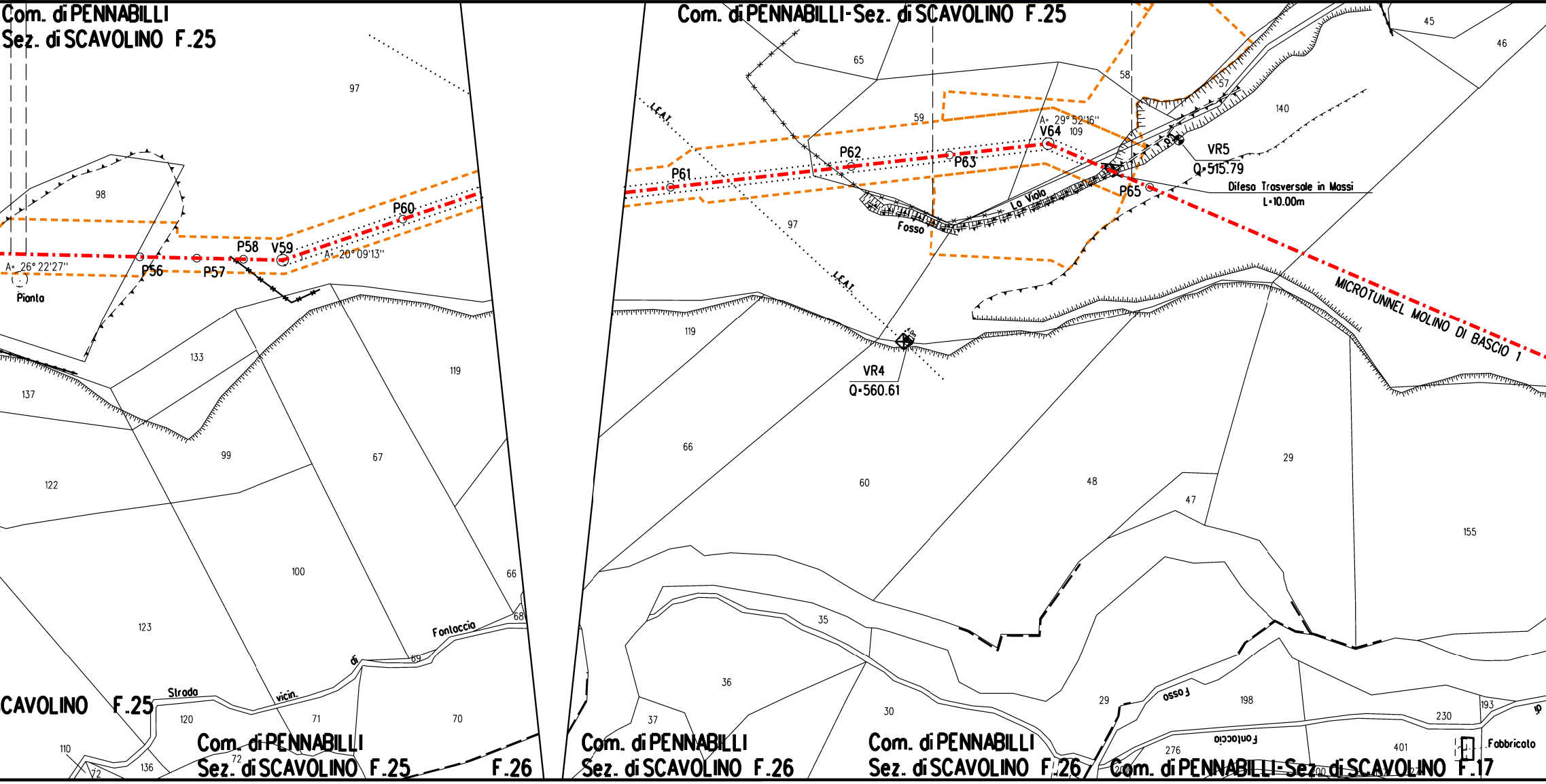
Com. di PENNABILLI
Sez. di SCAVOLINO F.25
Com. di PENNABILLI-Sez. di SCAVOLINO F.25
97
98
A= 26° 22'27"
Pianta
P56
P57
P58
V59
P60
A= 20° 09'13"
133
137
119
99
67
122
100
123
66
68
Fontaccio
69
di
vicin.
Strada
CAVOLINO F.25
120
71
70
110
72
136
Com. di PENNABILLI
Sez. di SCAVOLINO F.25
F.26
65
59
58
57
45
46
140
L.E.A.T.
P61
P62
P63
A= 29° 52'16"
V64
109
P65
VR5
Q=515.79
Difesa Trasversale in Massi
L=10.00m
La Viola
Fosso
97
L.E.A.T.
MICROTUNNEL MOLINO DI BASCIO 1
VR4
Q=560.61
119
66
60
48
47
29
155
35
36
37
30
29
Fosso
198
193
230
Fontaccio
276
401
Fabbricato
Com. di PENNABILLI
Sez. di SCAVOLINO F.26
Com. di PENNABILLI
Sez. di SCAVOLINO F.26
Com. di PENNABILLI-Sez. di SCAVOLINO F.17

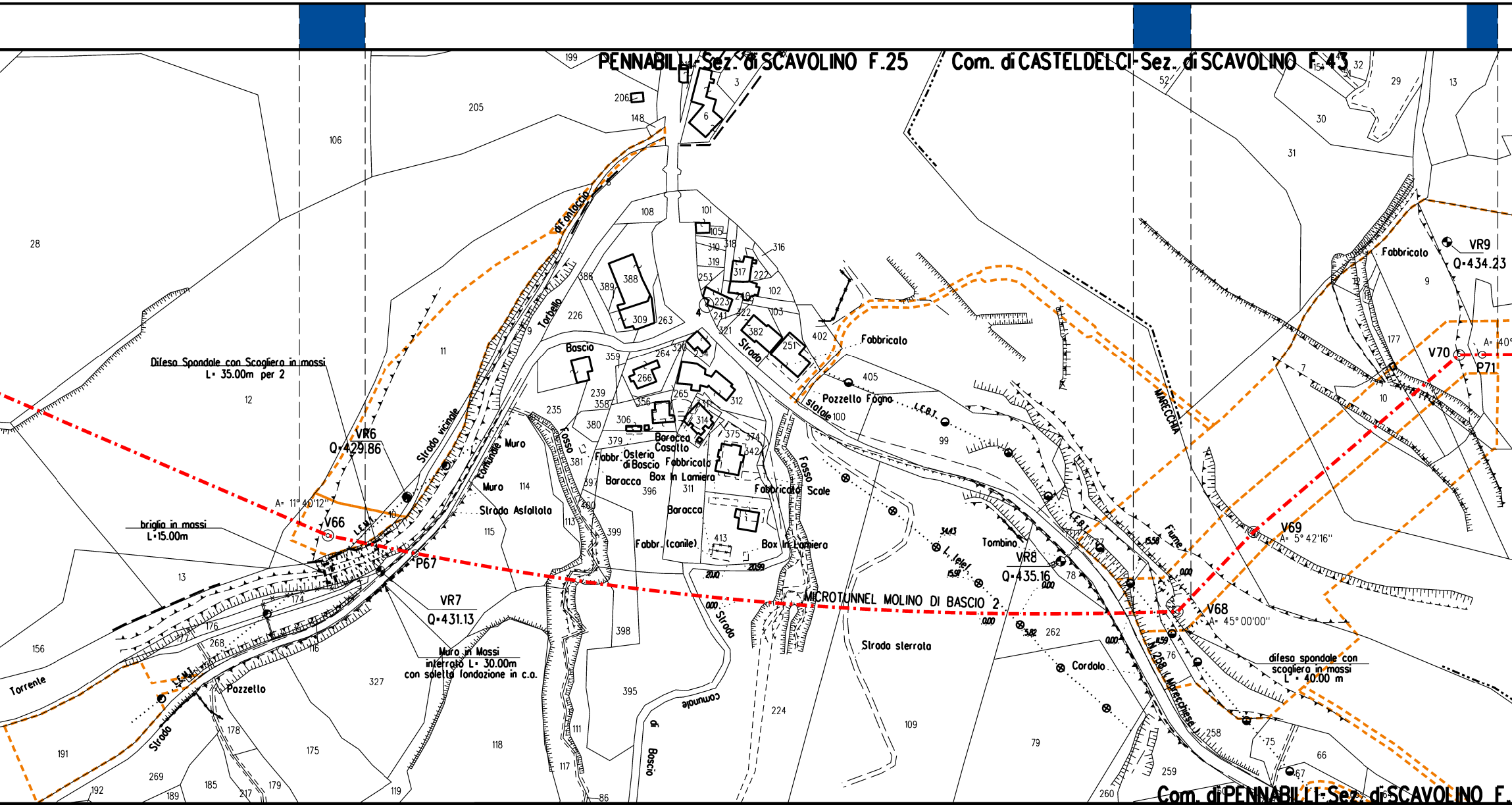
PENNABILLI-Sez. di SCAVOLINO F.25
Com. di CASTELDELCI-Sez. di SCAVOLINO F.43
Com. di PENNABILLI-Sez. di SCAVOLINO F.
MICROTUNNEL MOLINO DI BASCIO 2
V66
A= 11° 40'12''
P67
VR6
Q=429.86
VR7
Q=431.13
VR8
Q=435.16
V68
A= 45° 00'00''
V69
A= 5° 42'16''
V70
A= 40°
P71
VR9
Q=434.23
Difesa Spondale con Scogliera in massi
L= 35.00m per 2
briglia in massi
L=15.00m
Muro in Massi
interrato L= 30.00m
con soletta fondazione in c.o.
difesa spondale con
scogliera in massi
L = 40.00 m
Torrente
Strada vicinale
Comunale
Strada Asfaltata
di Fontaccia
Torbello
Bascio
Fosso
Muro
Osteria di Bascio
Baracca
Casotto
Fabbricato
Fabbr.
Box in Lamiera
Fabbr. (canile)
Strada
statale
Pozzello Fogna
Pozzello
Fosso
Scale
Tombino
Cordolo
Strada sterrata
Fiume
MARECCHIA
N.258 (L.Marecchiese)
comunale
di Bascio
L.E.M.T.
L.E.B.T.
L. telef.
28
106
205
199
206
148
3
6
108
101
105
310
318
316
319
317
222
253
223
102
241
322
103
321
382
251
402
388
389
386
309
263
226
9
11
12
13
156
191
192
189
269
185
217
179
178
175
327
268
176
177
174
116
10
114
115
118
119
117
111
113
86
235
239
358
359
264
266
320
254
356
265
312
311
314
380
306
379
375
374
342
381
397
396
400
399
398
395
413
311
224
109
79
262
259
260
258
76
78
75
66
67
99
100
405
52
51
32
154
29
13
30
31
9
177
7
10
2,00
0,00
20,59
34,43
15,97
5,82
15,50
0,00
11,59

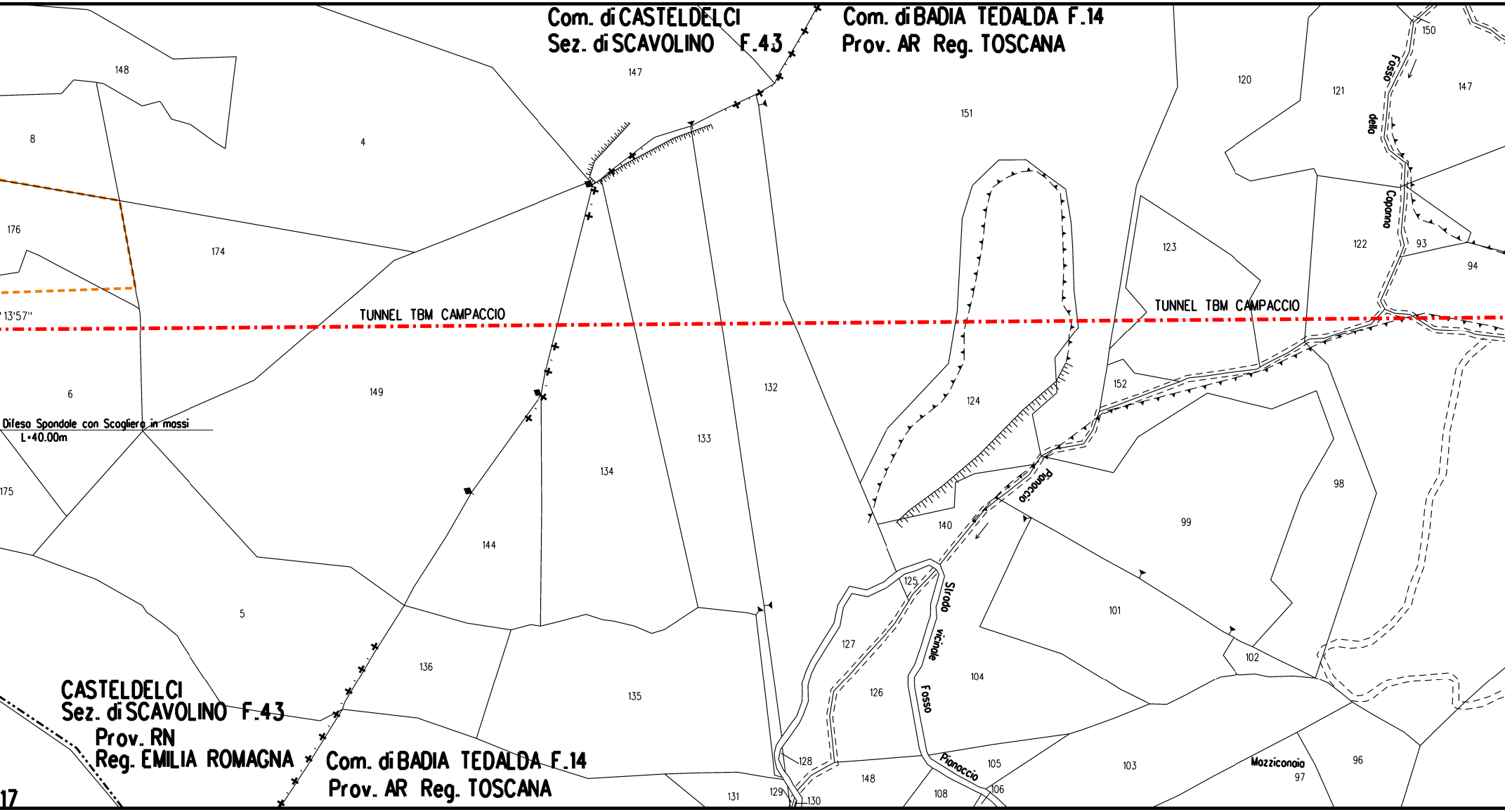
Com. di CASTELDELCI
Sez. di SCAVOLINO F.43
Com. di BADIA TEDALDA F.14
Prov. AR Reg. TOSCANA
TUNNEL TBM CAMPACCIO
TUNNEL TBM CAMPACCIO
13'57''
Difesa Spondale con Scogliera in massi
L=40.00m
CASTELDELCI
Sez. di SCAVOLINO F.43
Prov. RN
Reg. EMILIA ROMAGNA
Com. di BADIA TEDALDA F.14
Prov. AR Reg. TOSCANA
Fosso della Capanna
Pianaccio
Strada vicinale
Fosso
Pianaccio
Mazziconaia
148
147
8
4
176
174
6
149
175
5
136
135
144
134
133
132
151
120
121
147
150
123
122
93
94
124
152
140
125
127
126
128
129
130
131
148
108
105
106
104
101
102
99
98
103
97
96
17

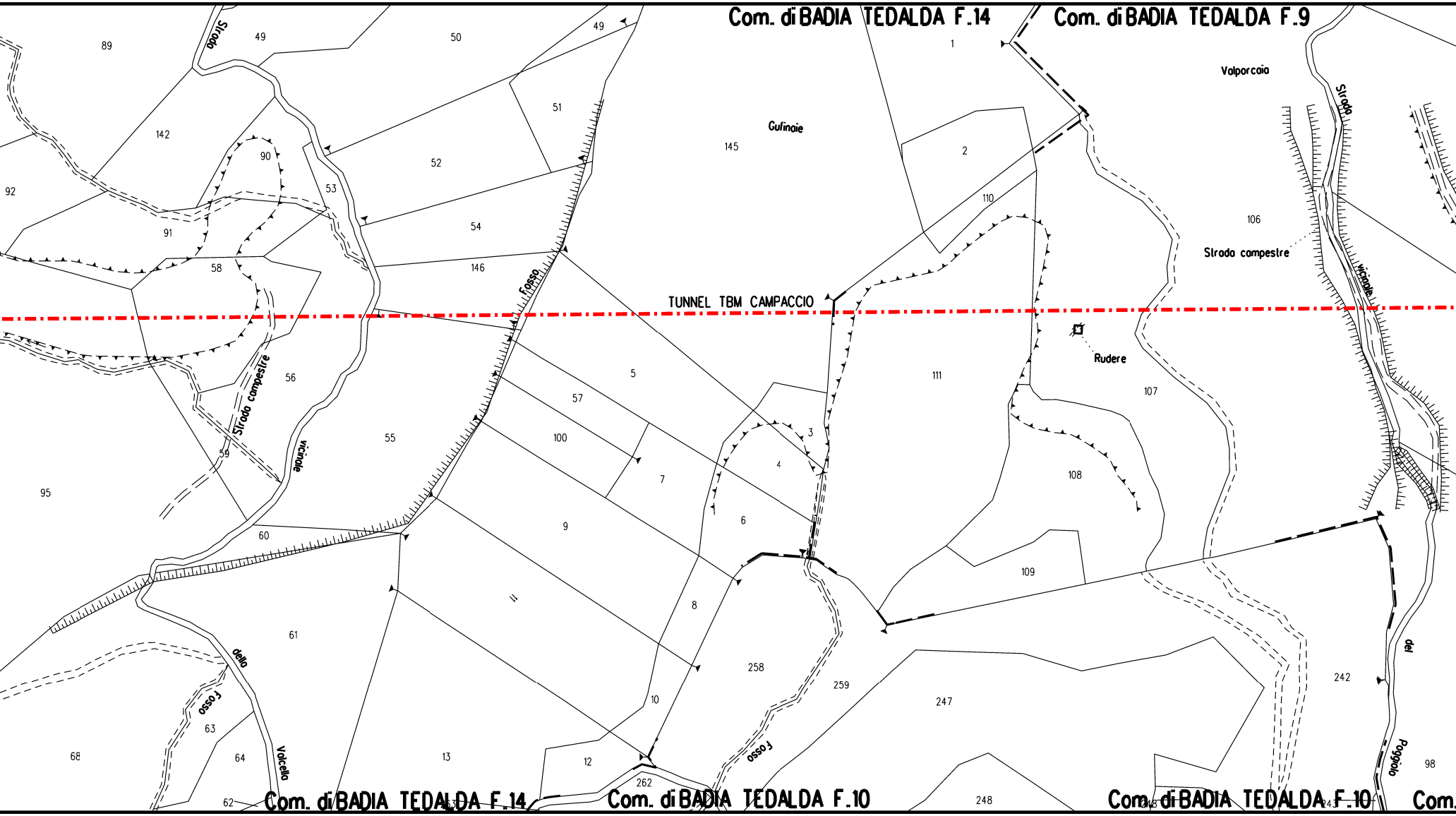
Com. di BADIA TEDALDA F.14
Com. di BADIA TEDALDA F.9
Valporcaia
Gufinaie
Strada
Strada compestre
vicinale
Fosso
TUNNEL TBM CAMPACCIO
Strada compestre
vicinale
Rudere
della
Valcello
Fosso
Fosso
del
Poggiolo
Com. di BADIA TEDALDA F.14
Com. di BADIA TEDALDA F.10
Com. di BADIA TEDALDA F.10
Com.
89
49
50
49
1
2
142
90
53
52
51
145
110
106
92
91
58
54
146
111
107
5
57
56
55
100
3
4
7
6
108
95
59
60
9
11
109
61
8
258
259
247
242
63
10
68
64
13
12
262
62
248
98

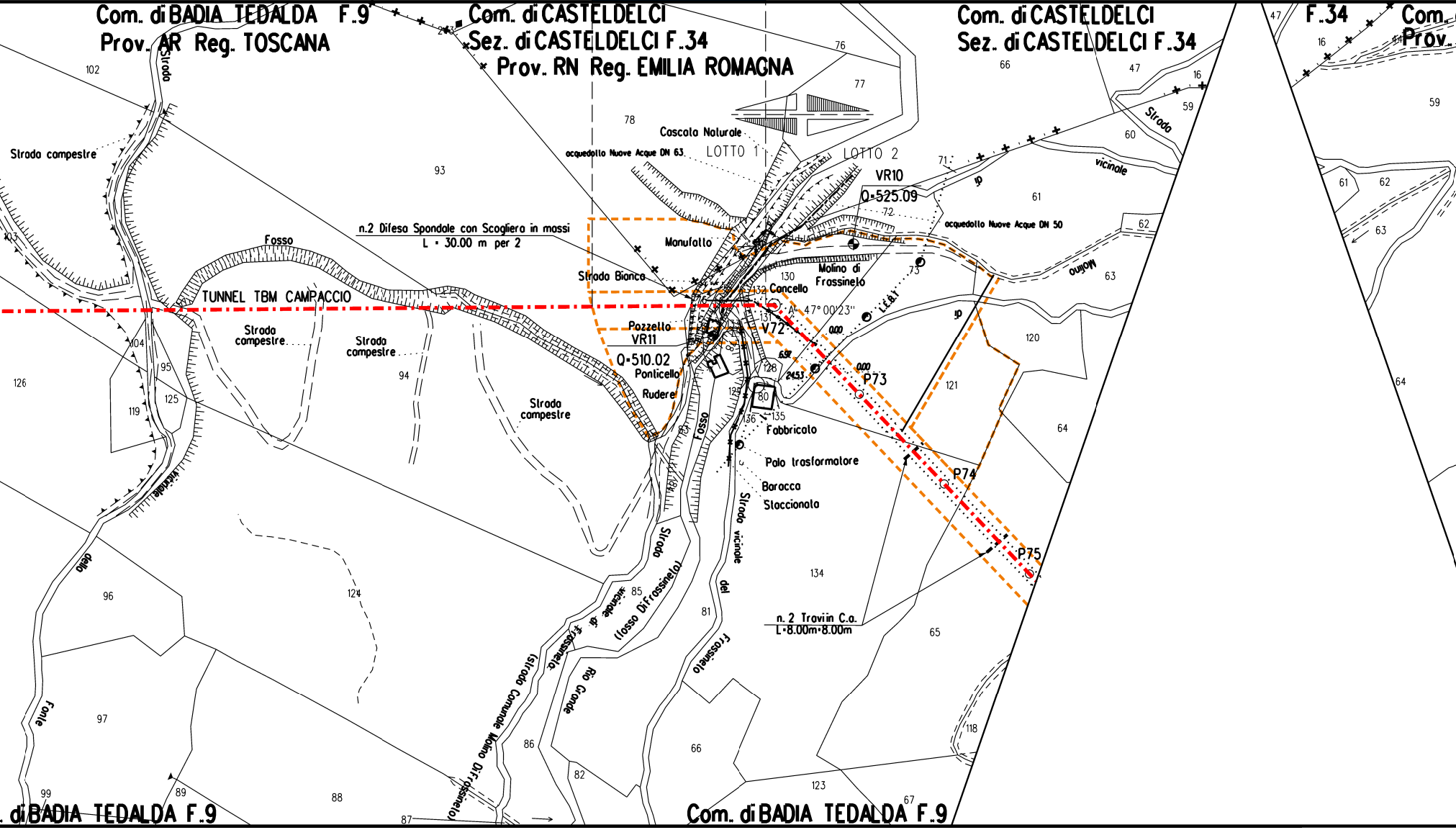
Com. di BADIA TEDALDA F.9
Prov. AR Reg. TOSCANA
Com. di CASTELDELCI
Sez. di CASTELDELCI F.34
Prov. RN Reg. EMILIA ROMAGNA
Com. di CASTELDELCI
Sez. di CASTELDELCI F.34
F.34
Com.
Prov.
Strada compestre
Strada
Cascata Naturale
acquedotto Nuove Acque DN 63
LOTTO 1
LOTTO 2
VR10
Q=525.09
acquedotto Nuove Acque DN 50
n.2 Difesa Spondale con Scogliera in massi
L = 30.00 m per 2
Fosso
Manufatto
Strada Bianca
TUNNEL TBM CAMPACCIO
Molino di Frossinelo
Cancello
A= 47° 00'23''
L.E.B.T
V72
Pozzello
VR11
Q=510.02
Ponticello
Rudere
P73
P74
P75
Fabbricato
Palo trasformatore
Baracca
Staccionata
Strada compestre
Strada compestre
Strada compestre
Strada vicinale
Strada vicinale
vicinale
Molino
Fosso
Strada vicinale del Frossinelo
(fosso Di Frossinelo)
(strada Comunale Molino Di Frossinelo)
Rio Grande
del Frossinelo
vicinale
della
Fonte
n. 2 Travi in C.a.
L=8.00m-8.00m
Com. di BADIA TEDALDA F.9
. di BADIA TEDALDA F.9
102
103
93
78
76
77
66
47
16
59
60
61
62
63
71
72
73
130
131
132
128
129
80
135
136
83
84
81
85
86
82
87
88
89
99
97
96
124
134
65
66
123
67
118
64
120
121
61
62
63
64
59
47
16
126
104
95
125
119
94
243

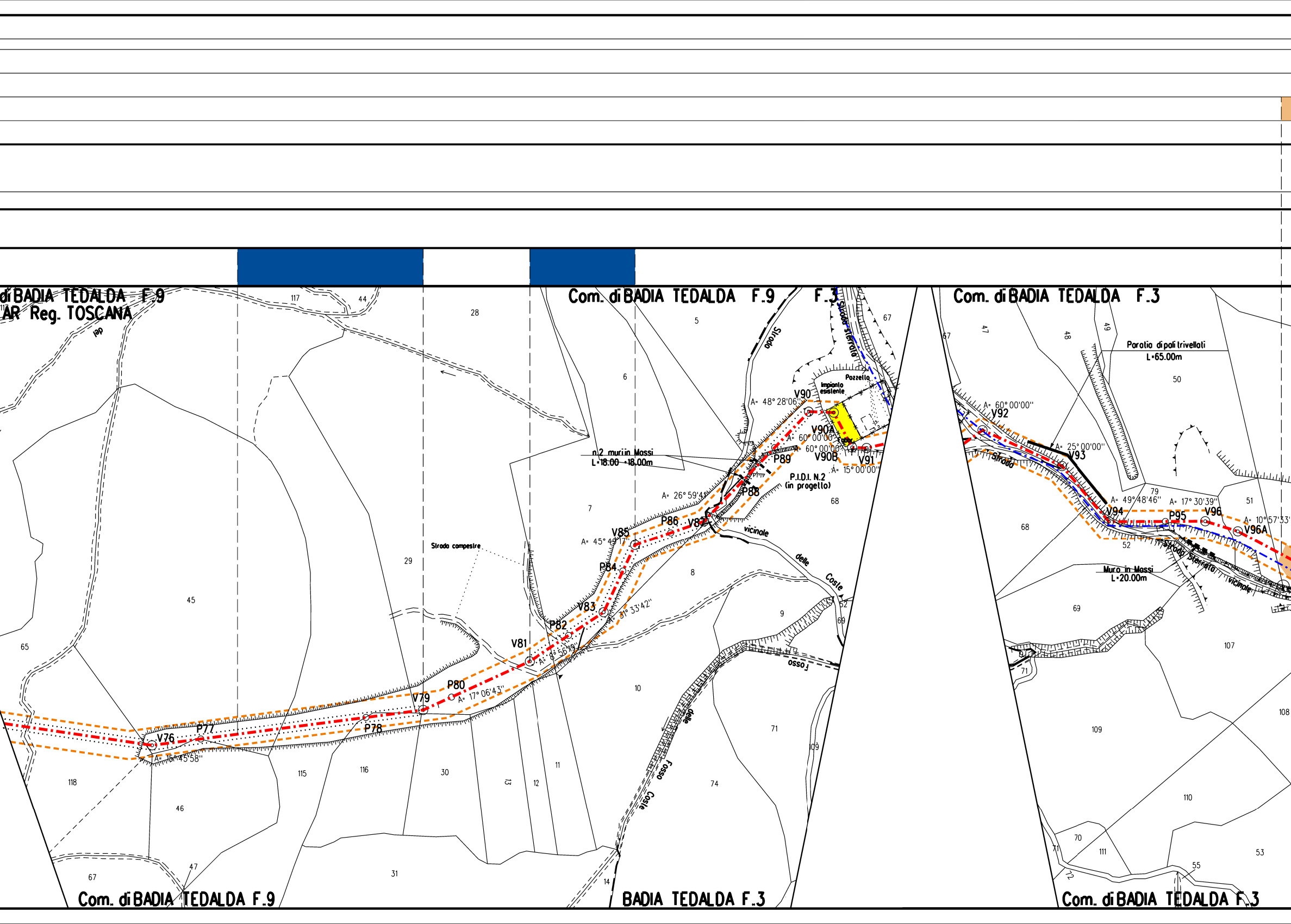
di BADIA TEDALDA F.9
AR Reg. TOSCANA
Com. di BADIA TEDALDA F.9
F.3
Com. di BADIA TEDALDA F.3
Com. di BADIA TEDALDA F.9
BADIA TEDALDA F.3
Com. di BADIA TEDALDA F.3
V76
A= 15°45'58"
P77
P78
V79
P80
A= 17°06'43"
V81
A= 8°56'19"
P82
V83
A= 31°33'42"
P84
V85
A= 45°49'17"
P86
V87
A= 26°59'41"
P88
P89
V90
A= 48°28'06"
V90A
A= 60°00'00"
V90B
A= 60°00'00"
V91
A= 15°00'00"
Pozzetto
Impianto esistente
Fabbr.
P.I.D.I. N.2
(in progetto)
n.2 muri in Massi
L=18.00 +18.00m
Strada campestre
Strada
Strada sterrata
vicinale
delle
Coste
Fosso
delle
Coste
Fosso
V92
A= 60°00'00"
V93
A= 25°00'00"
V94
A= 49°48'46"
P95
A= 17°30'39"
V96
V96A
A= 10°57'33"
Paratia di pali trivellati
L=65.00m
Muro in Massi
L=20.00m
Strada
Strada Sterrata
vicinale
117
44
28
5
6
67
47
48
49
50
7
29
45
65
8
9
62
69
10
11
12
13
30
31
116
115
46
118
67
47
14
74
71
109
68
79
51
52
68
69
107
108
71
109
110
70
111
71
72
53
55

1.068 mq		2.872 mq	

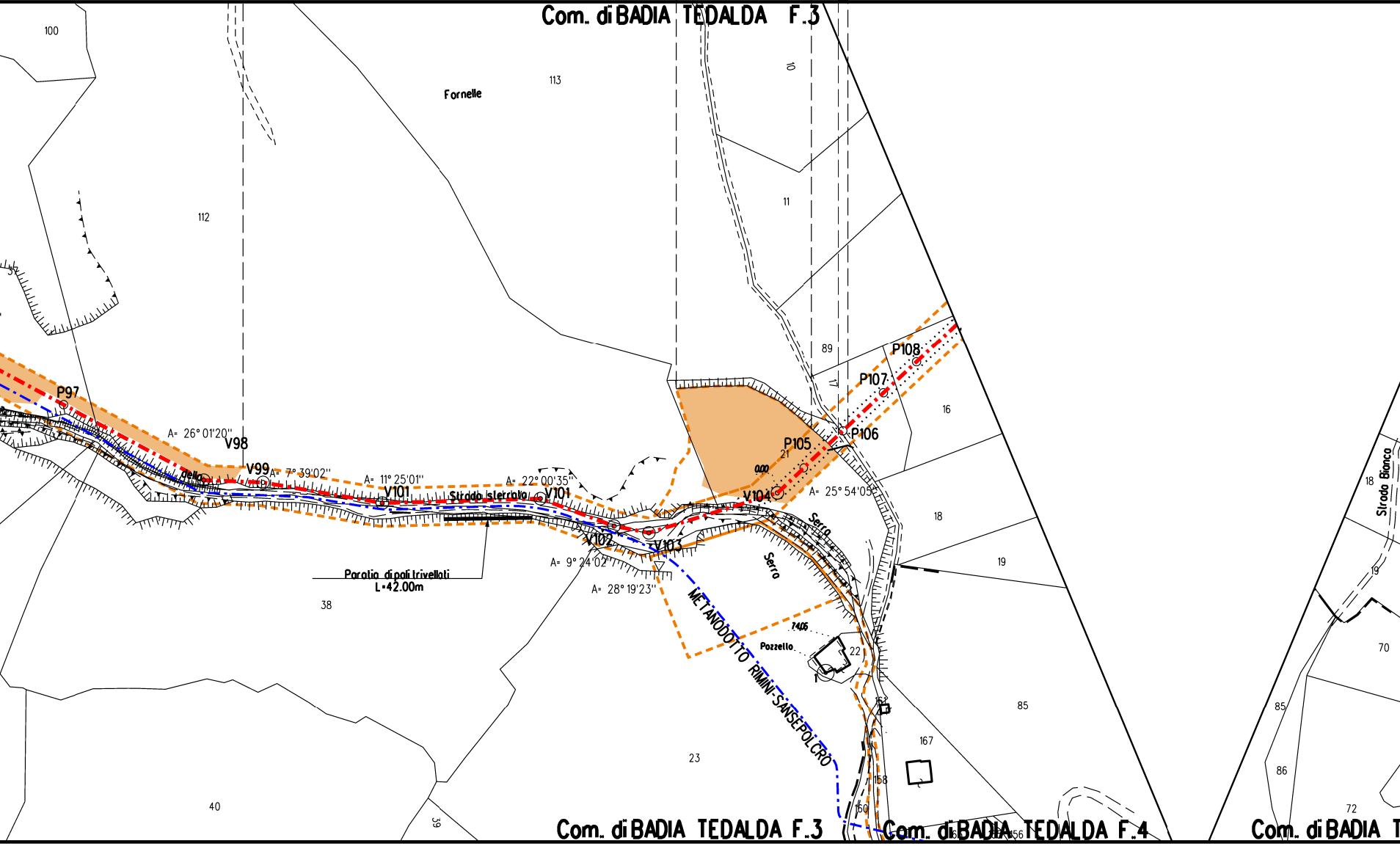
Com. di BADIA TEDALDA F.3
100
113
Fornelle
10
112
11
37
89
P108
P107
17
16
P97
P106
A= 26° 01'20''
V98
P105
21
V99
A= 7° 39'02''
A= 11° 25'01''
A= 22° 00'35''
0.00
della
V101
Strada sterrata
V101
V104
A= 25° 54'05''
Serra
18
18
Strada Bianca
V102
V103
A= 9° 24'02''
Serra
19
Paratia di pali trivellati
L=42.00m
A= 28° 19'23''
19
38
METANODOTTO RIMINI-SANSEPOLCRO
74.06
Pozzello
22
70
85
85
167
23
86
40
72
39
Com. di BADIA TEDALDA F.3
Com. di BADIA TEDALDA F.4
Com. di BADIA T

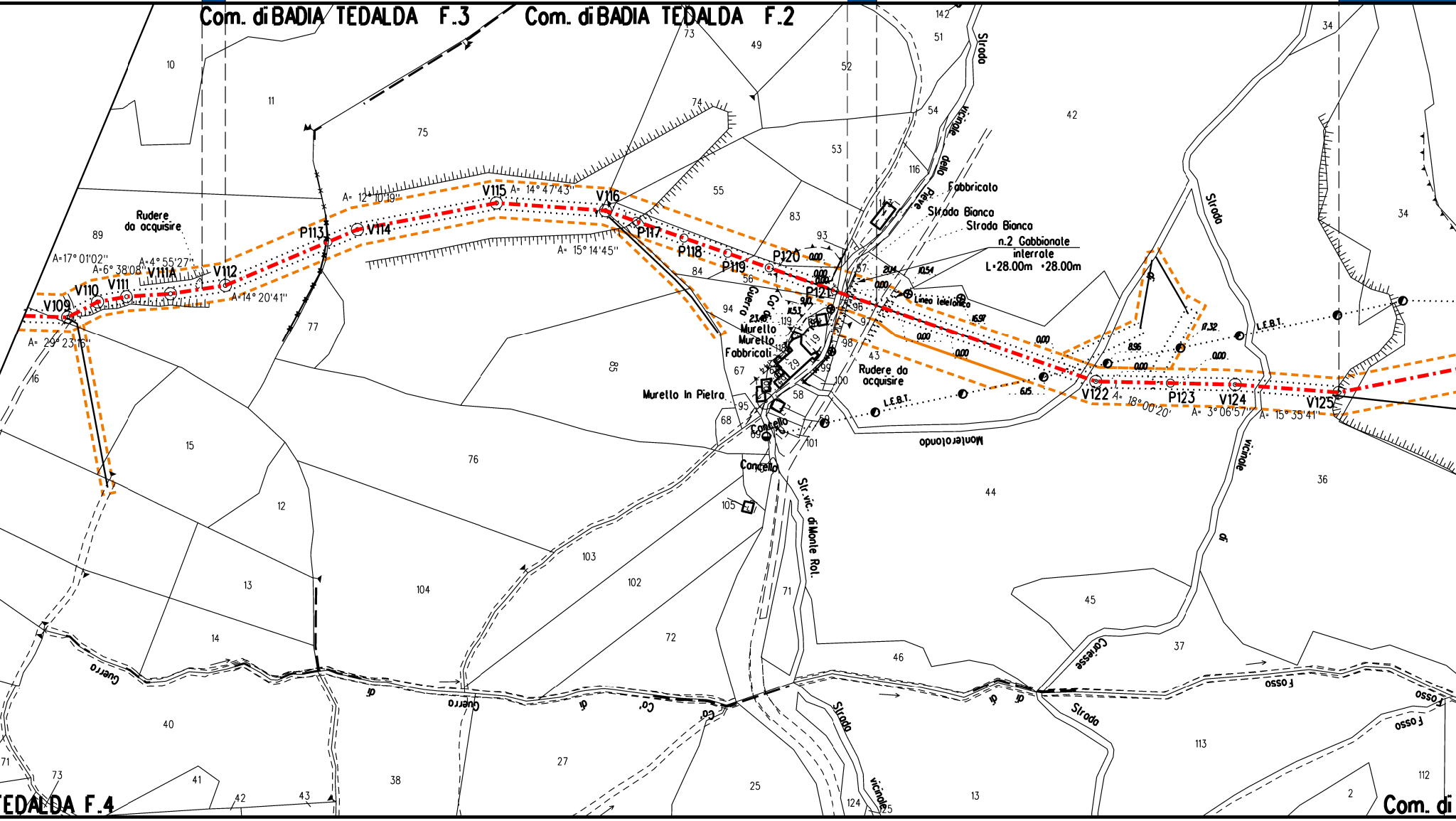
Com. di BADIA TEDALDA F.3
Com. di BADIA TEDALDA F.2
TEDALDA F.4
Com. di
V109
V110
V111
V111A
V112
P113
V114
V115
V116
P117
P118
P119
P120
P121
V122
P123
V124
V125
A= 29° 23'16''
A=17° 01'02''
A=6° 38'08''
A=4° 55'27''
A= 14° 20'41''
A= 12° 10'19''
A= 14° 47'43''
A= 15° 14'45''
A= 18° 00'20'
A= 3° 06'57''
A= 15° 35'41''
Rudere da acquisire
Fabbricato
Strada Bianca
Strada Bianca
n.2 Gabbionate interrate
L=28.00m =28.00m
Linea telefonica
L.E.B.T.
L.E.B.T.
Murello
Murello
Fabbricati
Murello In Pietra
Cancello
Cancello
Rudere da acquisire
Strada vicinale della Pieve
Strada vicinale
Str. vic. di Monte Rol.
Monterotondo
Strada vicinale
Fosso Guerra
Co' di Guerra
Fosso Carlesse
Fosso
Fosso
Fosso

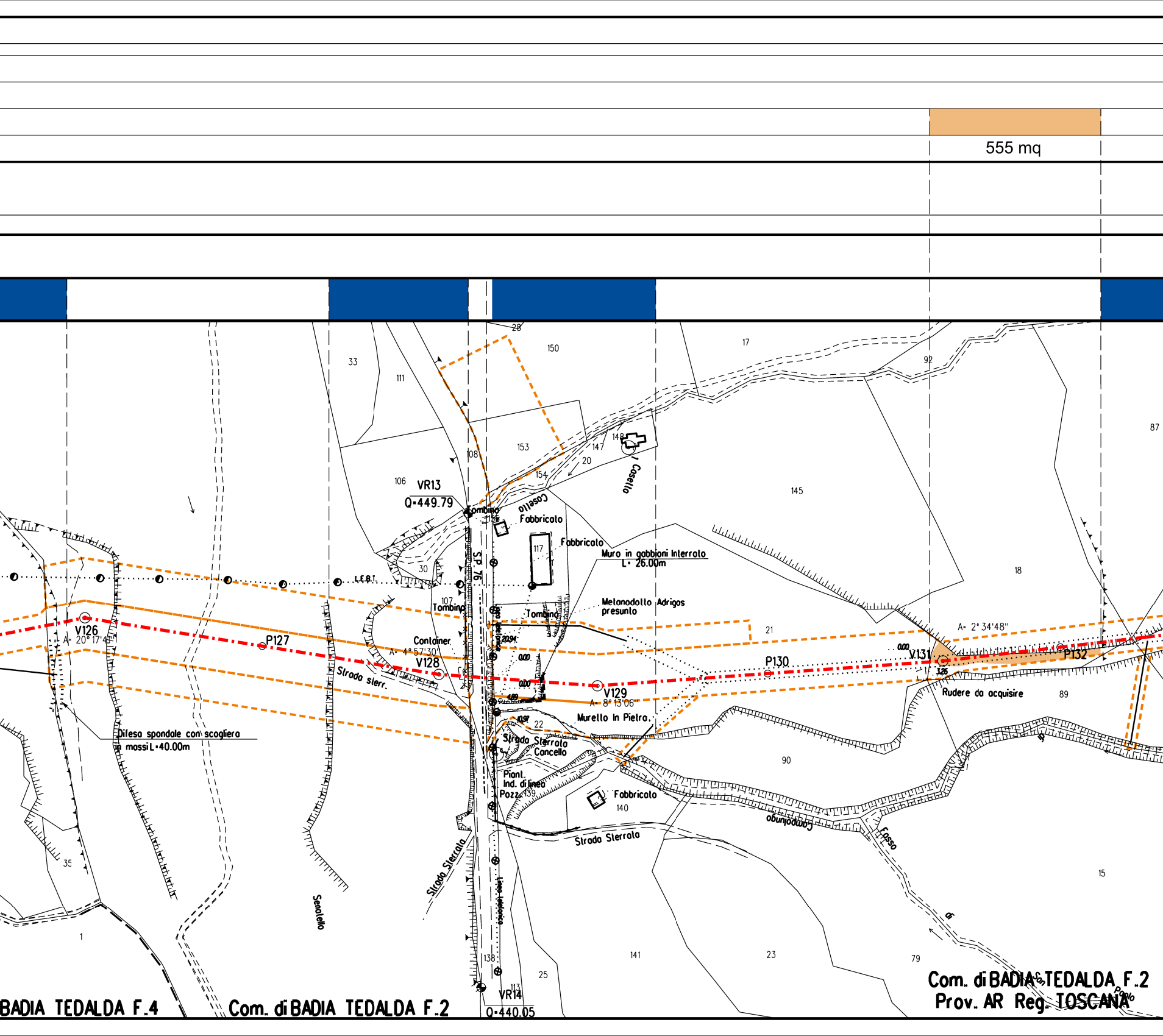
555 mq
28
150
17
92
87
33
111
153
148
147
20
154
Casello
Casello
145
106
VR13
Q=449.79
Tombino
108
Fabbricato
Fabbricato
117
Muro in gabbioni interrato
L= 26.00m
S.P. 76
L.E.B.T.
30
107
Tombino
Tombino
18
Metanodotto Adrigas
presunto
21
A= 2° 34'48"
V126
A= 20° 17'41"
P127
Container
A= 4° 57'30"
V128
Strada sterr.
20.94
0.00
0.00
4.89
V129
A= 8° 13'06"
P130
0.00
V131
3.26
P132
Rudere da acquisire
89
Murello in Pietra
10.97
22
Strada Sterrata
Cancello
Difesa spondale con scogliera
in massi L=40.00m
90
Piant.
Ind. di linea
Pozz. 139
Fabbricato
140
Campolungo
Fosso
Strada Sterrata
35
Strada Sterrata
Senatello
Linea telefonica
15
1
141
23
79
di
138
25
113
VR14
Q=440.05
BADIA TEDALDA F.4
Com. di BADIA TEDALDA F.2
Com. di BADIA TEDALDA F.2
Prov. AR Reg. TOSCANA
Poggio

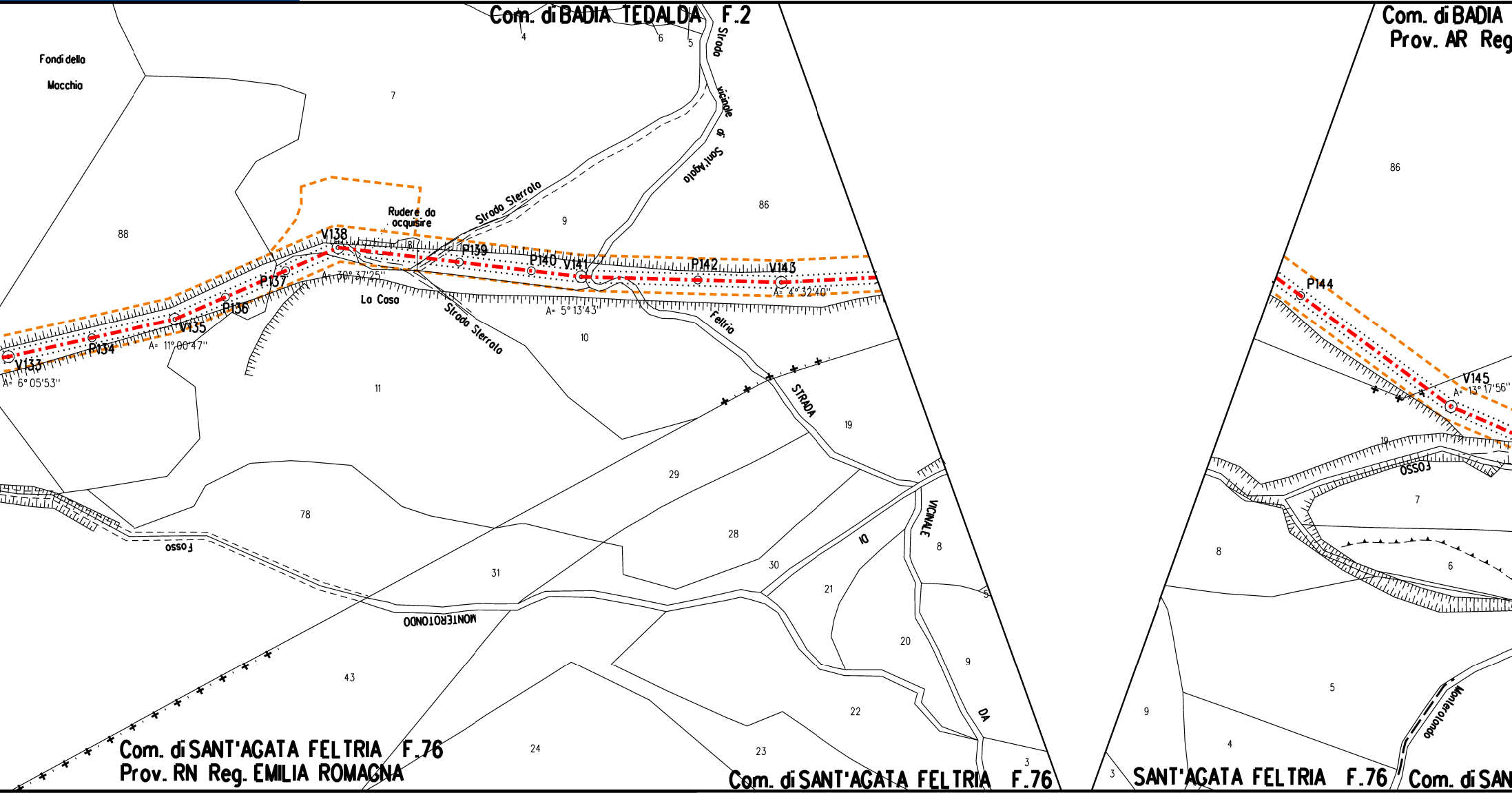
Com. di BADIA TEDALDA F.2
Com. di BADIA
Prov. AR Reg
Fondi dello Mocchio
Rudere da acquisire
Strada Sterrata
Strada vicinale di Sant'Agata
La Casa
Strada Sterrata
Feltria
STRADA
VICINALE
DA
Fosso
MONTEROTONDO
Fosso
Monterotondo
V133
P134
V135
P136
P137
V138
P139
P140
V141
P142
V143
P144
V145
A= 6°05'53"
A= 11°00'47"
A= 30°37'25"
A= 5°13'43"
A= 4°32'40"
A= 13°17'56"
88
7
4
6
5
9
86
81
10
11
19
29
78
28
30
31
21
20
43
22
23
24
8
3
9
7
6
5
4
Com. di SANT'AGATA FELTRIA F.76
Prov. RN Reg. EMILIA ROMAGNA
Com. di SANT'AGATA FELTRIA F.76
SANT'AGATA FELTRIA F.76
Com. di SAN

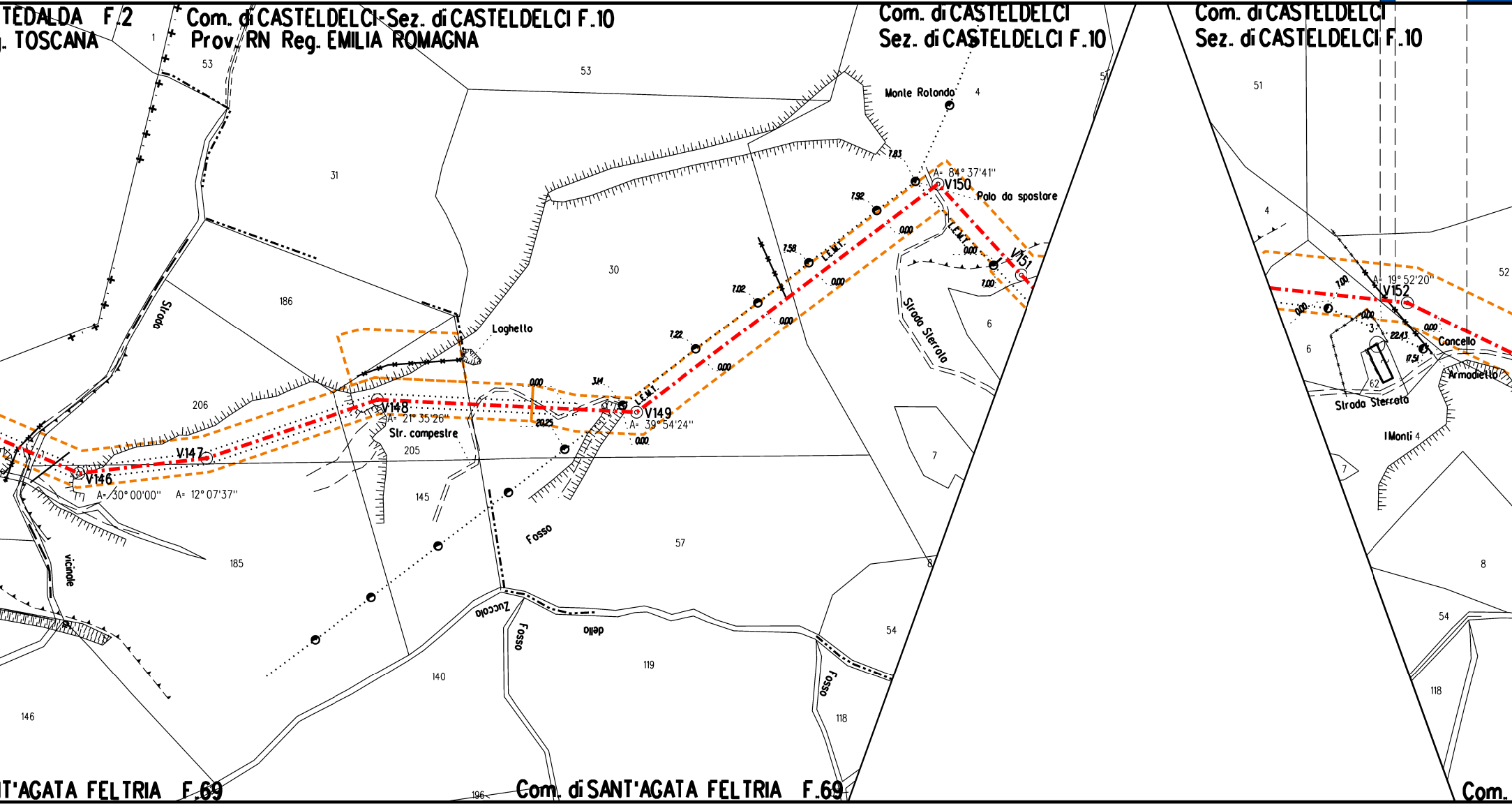
TEDALDA F.2
. TOSCANA
Com. di CASTELDELCI-Sez. di CASTELDELCI F.10
Prov. RN Reg. EMILIA ROMAGNA
Com. di CASTELDELCI
Sez. di CASTELDELCI F.10
Com. di CASTELDELCI
Sez. di CASTELDELCI F.10
1
53
53
51
51
4
52
31
30
186
206
205
145
185
146
140
119
57
54
118
6
7
8
4
6
7
8
54
118
3
62
196
Strada
vicinale
Loghetto
Monte Rotondo
Palo da spostare
Str. campestre
Fosso
Zuccolo
Fosso
dello
Fosso
Strada Sterrata
Strada Sterrata
Concello
Armadietto
I Monti 4
L.E.M.T.
L.E.M.T.
L.E.M.T.
V146
V147
V148
V149
V150
V151
V152
A= 30° 00'00''
A= 12° 07'37''
A= 21° 35'26''
A= 39° 54'24''
A= 84° 37'41''
A= 19° 52'20''
7.83
7.92
0.00
7.58
0.00
7.02
0.00
7.22
0.00
3.14
0.00
20.25
0.00
0.00
0.00
7.00
7.00
0.00
0.00
0.00
22.43
17.51
T'AGATA FELTRIA F.69
Com. di SANT'AGATA FELTRIA F.69
Com.

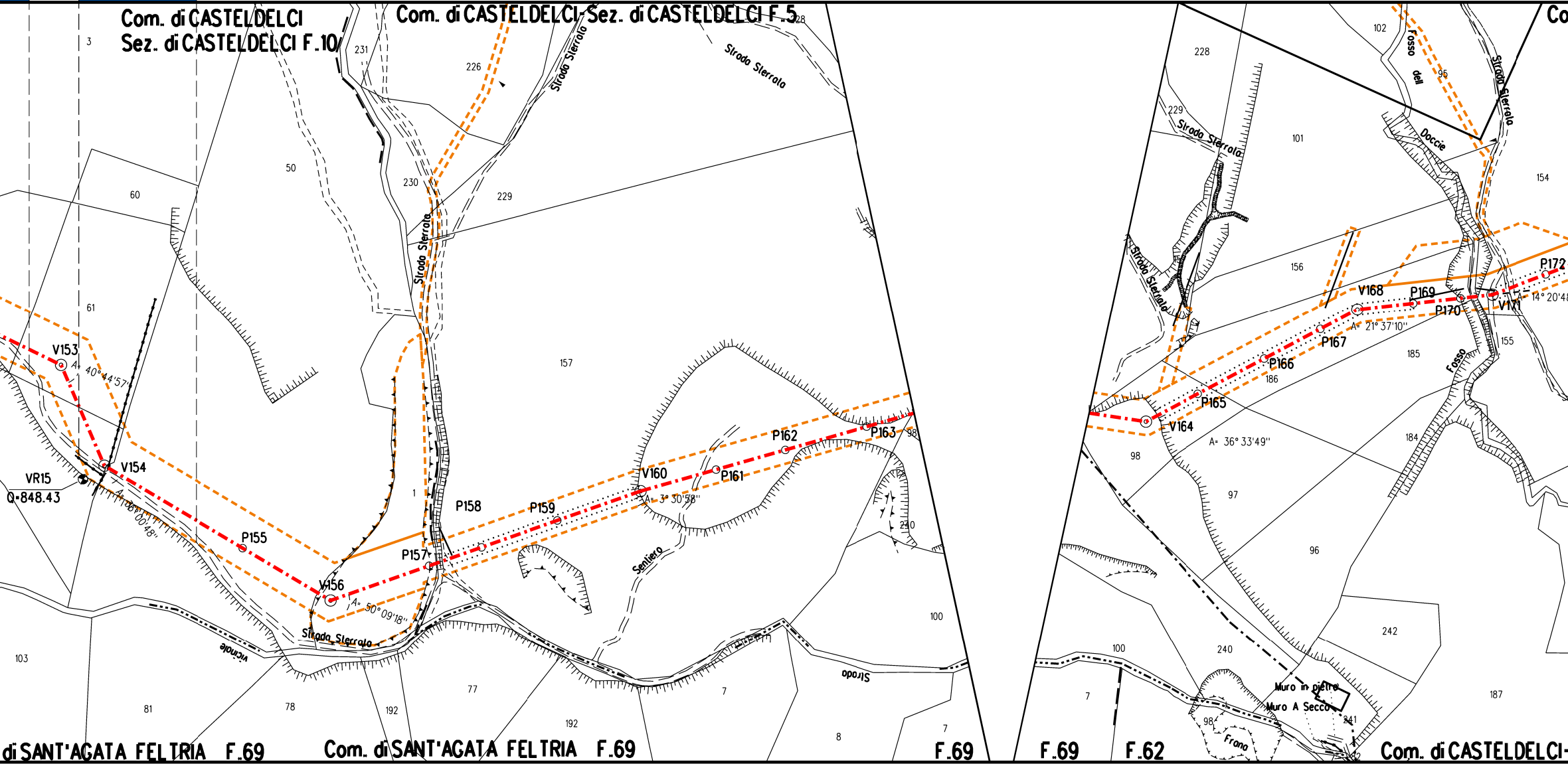
Com. di CASTELDELCI
Sez. di CASTELDELCI F.10
Com. di CASTELDELCI-Sez. di CASTELDELCI F.5
3
231
226
228
Strada Sterrata
Strada Sterrata
50
230
229
60
Strada Sterrata
61
157
V153
A= 40°44'57''
V154
VR15
Q=848.43
A= 36°00'48''
P155
V156
A= 50°09'18''
1
P157
P158
P159
V160
A= 3°30'58''
P161
P162
P163
98
240
Sentiero
Strada Sterrata
vicinale
100
Strada
103
81
78
192
77
192
7
8
7
di SANT'AGATA FELTRIA F.69
Com. di SANT'AGATA FELTRIA F.69
F.69
F.69
F.62
228
102
Fosso dell
95
Doccie
Strada Sterrata
229
Strada Sterrata
101
154
156
Strada Sterrata
V168
P169
P170
V171
P172
A= 14°20'48
A= 21°37'10''
P167
155
185
P166
186
Fosso
P165
V164
A= 36°33'49''
98
184
97
96
242
100
240
7
187
Muro in pietre
Muro A Secco
241
98
Frana
Com. di CASTELDELCI-
Co

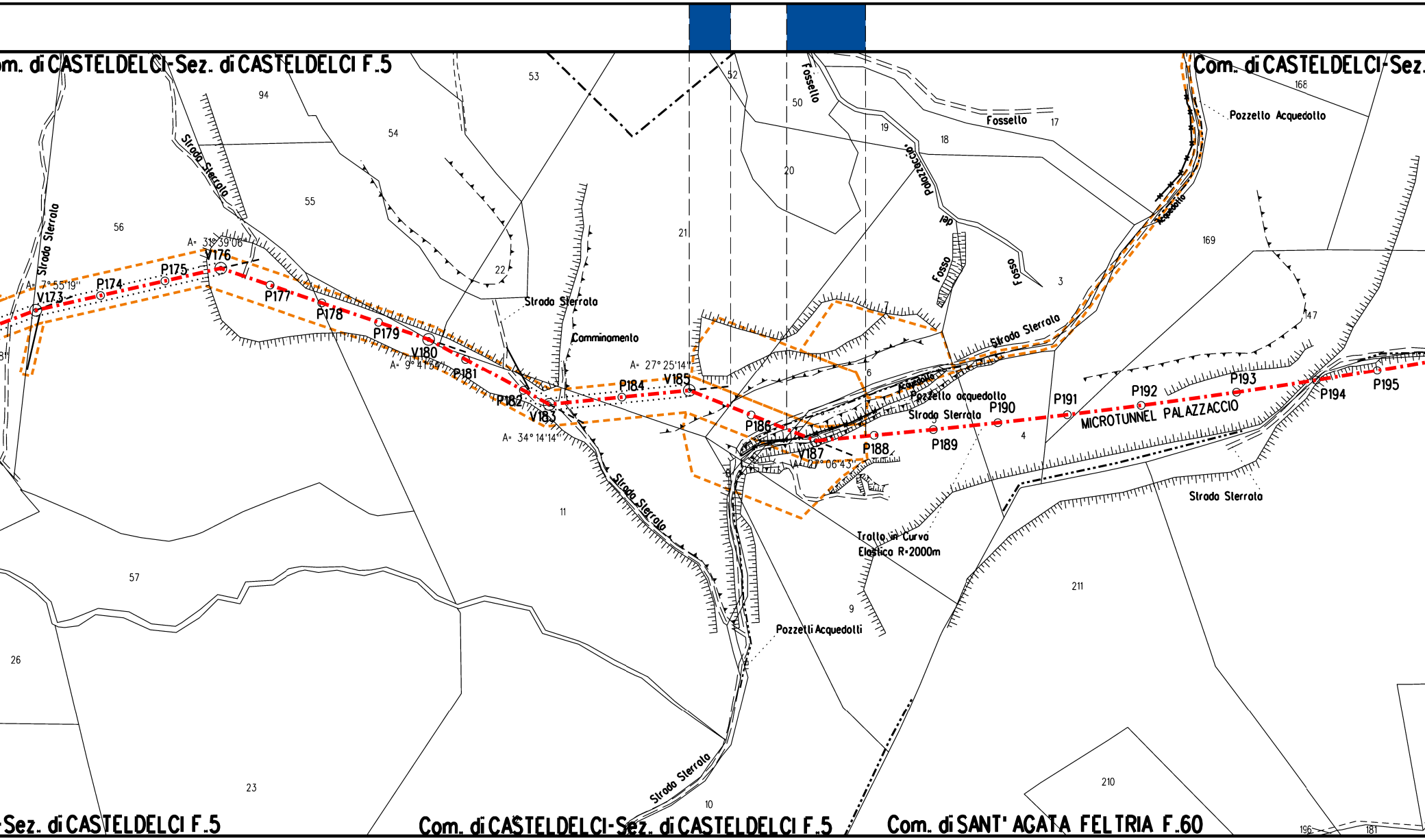
om. di CASTELDELCI-Sez. di CASTELDELCI F.5
Com. di CASTELDELCI-Sez.
-Sez. di CASTELDELCI F.5
Com. di CASTELDELCI-Sez. di CASTELDELCI F.5
Com. di SANT' AGATA FELTRIA F.60
MICROTUNNEL PALAZZACCIO
Tratto in Curva
Elastico R=2000m
Strada Sterrata
Strada Sterrata
Strada Sterrata
Strada Sterrata
Strada Sterrata
Strada Sterrata
Strada Sterrata
Camminamento
Fossello
Fossello
Fosso del Palazzaccio
Fosso
Acquedotto
Acquedotto
Pozzetto Acquedotto
Pozzetto acquedotto
Pozzetti Acquedotti
A= 31°39'06"
A= 7°55'19"
A= 9°41'34"
A= 34°14'14"
A= 27°25'14"
A= 27°06'43"
V173
P174
P175
V176
P177
P178
P179
V180
P181
P182
V183
P184
V185
P186
V187
P188
P189
P190
P191
P192
P193
P194
P195
94
53
52
50
54
55
56
19
18
17
168
20
21
22
169
3
7
147
6
4
5
11
57
26
23
9
211
210
10
196
181

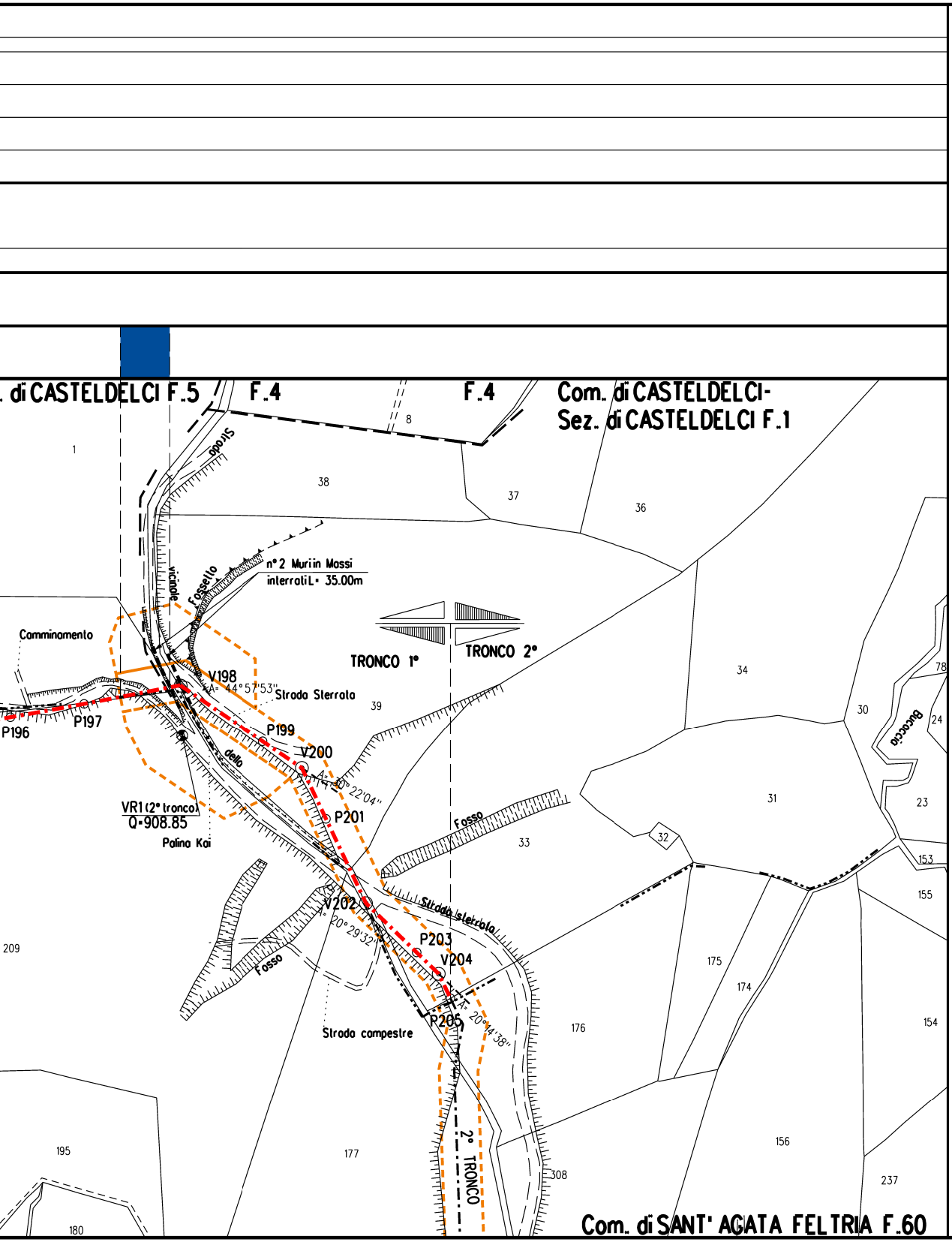
. di CASTELDELCI F.5
F.4
F.4
Com. di CASTELDELCI-
Sez. di CASTELDELCI F.1
Strada
n° 2 Muri in Massi
interrati L= 35.00m
Fossello
vicinale
Camminamento
TRONCO 1°
TRONCO 2°
V198
A=44°57'53"
Strada Sterrata
P196
P197
P199
V200
A=40°22'04"
della
P201
VR1 (2° tronco)
Q=908.85
Palina Kai
Fosso
V202
A=20°29'32"
Strada sterrata
P203
V204
P205
A=20°14'38"
Fosso
Strada campestre
2° TRONCO
Bucaccia
Com. di SANT' AGATA FELTRIA F.60
1
38
37
36
8
34
39
30
78
24
31
23
32
33
153
155
209
175
174
176
154
195
177
156
308
237
180

LEGENDA

10.00 m / 18.00 m — AREA DI OCCUPAZIONE LAVORI (RISTRETTA 7:11 m)

AREA DI PASSAGGIO A SERVIZIO DELLA T.O.C. SENZA ARRECARE DANNI AL SOPRASSUOLO

METANODOTTO IN PROGETTO

METANODOTTO IN FASE DI STUDIO

METANODOTTI IN ESERCIZIO

METANODOTTI IN PROGETTO DA ALTRA OPERA

🟨 Impianto

SIMBOLI

◎ V1 Vertice

○ P1 Picchetto

LEGENDA TEMATICA

🟧 Area soggetta ad inerbimento con fiorume (VEDI NOTA 1)

🟦 Salvaguardia piante in pista

NOTE:

1. La ricostituzione dei prati naturali, dovra' essere effettuato tramite fiorume, utilizzando le stesse specie erbacee presenti in loco.

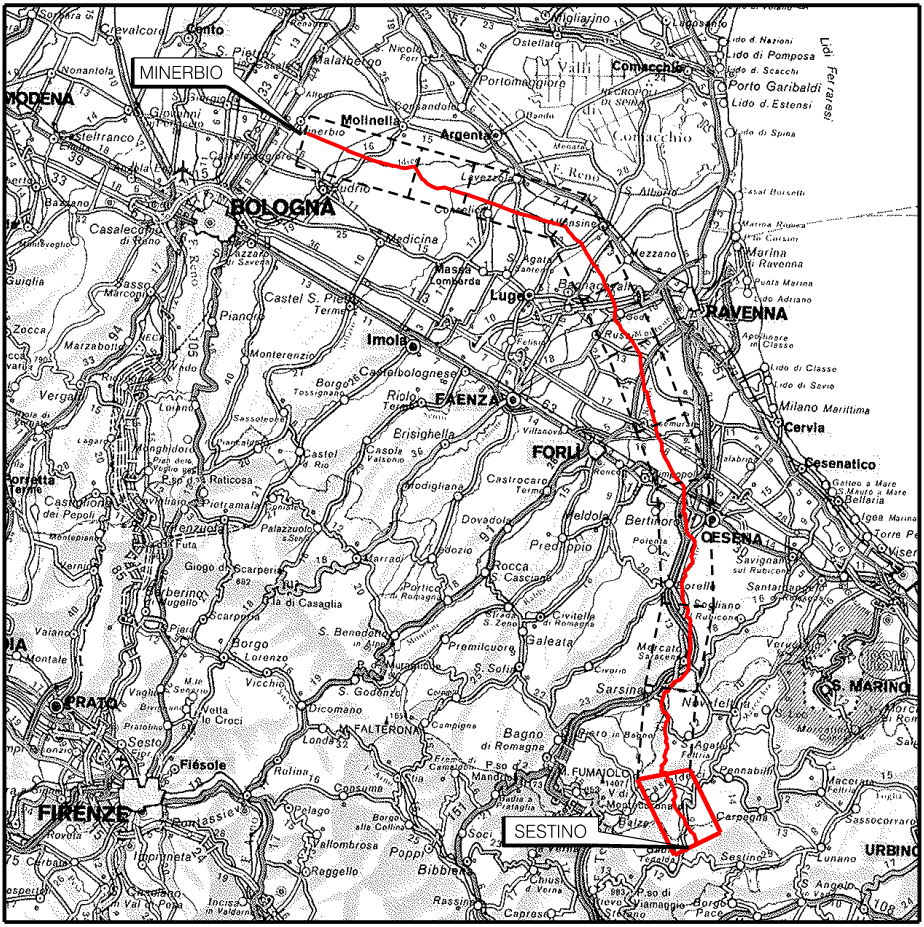
MINERBIO
MODENA
BOLOGNA
Imola
FAENZA
RAVENNA
FORLI'
CESENA
Cesenatico
S. MARINO
PRATO
FIRENZE
SESTINO
URBINO

COROGRAFIA Scala 1:800.000

Nei Comuni di SESTINO, PENNABILLI, CASTELDECI, BADIA TEDALDA, SANT'AGATA FELTRIA

0	10/08/2023	EMISSIONE PER APPALTO	L. FALCETELLI	F. VITALI	A.BRUNI G.BRIA
Rev	DATA	DESCRIZIONE	ELABORATO	VERIFICATO	APPROVATO AUTORIZZATO

snam

PROGETTISTA

T.EN TECHNIP ENERGIES techfem

Rif.TEN: 2295-301-DW-1424-10

COMMESSA
NQ/R22358

CODICE TECNICO
13247

METANODOTTO SESTINO - MINERBIO
1° TRONCO SESTINO - CASTELDELCI
DN 1200 mm (48"), DP 75 bar

DIS. N.
10-ZB-35E-81199

REVISIONE 0

PLANIMETRIA CATASTALE CON INDIVIDUAZIONE DELLE AREE DA INERBIRE CON FIORUME E CON SALVAGUARDIA ALBERI (1° TRONCO)

FG 1 DI 1

SCALA 1:2000

DOCUMENTO DI PROPRIETA' SNAM, LA SOCIETA' TUTELERA' I PROPRI DIRITTI IN SEDE CIVILE E PENALE A TERMINI DI LEGGE.