ALLEGATI DI RIFERIMENTO		
INERBIMENTO	Tipologia di inerbimento (Legenda)	🟩
	N° riferimento Scheda di Dettaglio	[1]
	Fiorume (Legenda)	
	N° riferimento Scheda di Dettaglio	
RIMBOSCHIMENTO	Tipologia di ripristino (Legenda)	▨
	N° riferimento Scheda di Dettaglio	[1]
IMPIANTI	N° rif. Dis. mascheramento impianti	
TRATTI DI SALVAGUARDIA		[S]

CONFINI AMMINISTRATIVI

DATI CARATTERISTICI

DATI DI COSTRUZIONE

PRESSIONE MASSIMA DI PROGETTO (DP) 75.0 bar

GRADO DI UTILIZZAZIONE DICHIARATO f = 0.72

GRADO DI UTILIZZAZIONE ADOTTATO

- linea a spessore normale f = 0.67
- linea a spessore maggiorato f = 0.57

REALIZZATO IN CONFORMITA' AL D.M. 17/04/08

DATI DI ESERCIZIO (C.P.I.)

PRESSIONE MASSIMA DI ESERCIZIO (MOP) 75.0 bar

GRADO DI UTILIZZAZIONE f = 0.72

IMPIANTO IN CONFORMITA' AL D.M. 17/04/08

RIVESTIMENTO GIUNTI DI SALDATURA

FASCE TERMORESTRINGENTI CON PEZZE DI CHIUSURA E PRIMER PER GIUNTI DI SALDATURA, CLASSE DI SOLLECITAZIONE C - 50 SECONDO TAB. GASD A.07.10.02

SU T.O.C.: FASCE TERMORESTRINGENTI CON PEZZE DI CHIUSURA E PRIMER PER GIUNTI DI SALDATURA, CLASSE DI SOLLECITAZIONE C - 50 PER T.O.C. SECONDO TAB. GASD A.07.10.02

IMPIANTO MUNITO DI CAVO TELE

DATI GENERALI

DN	1200	SP	16.1	2214.37 m
DN	1200	SP	18.9	10777.14 m

DIAMETRO INTERNO DEFINITO Di 1184.3 mm

LUNGHEZZA TOTALE IMPIANTO 12991.51 m

PLANIMETRIA 1:2000

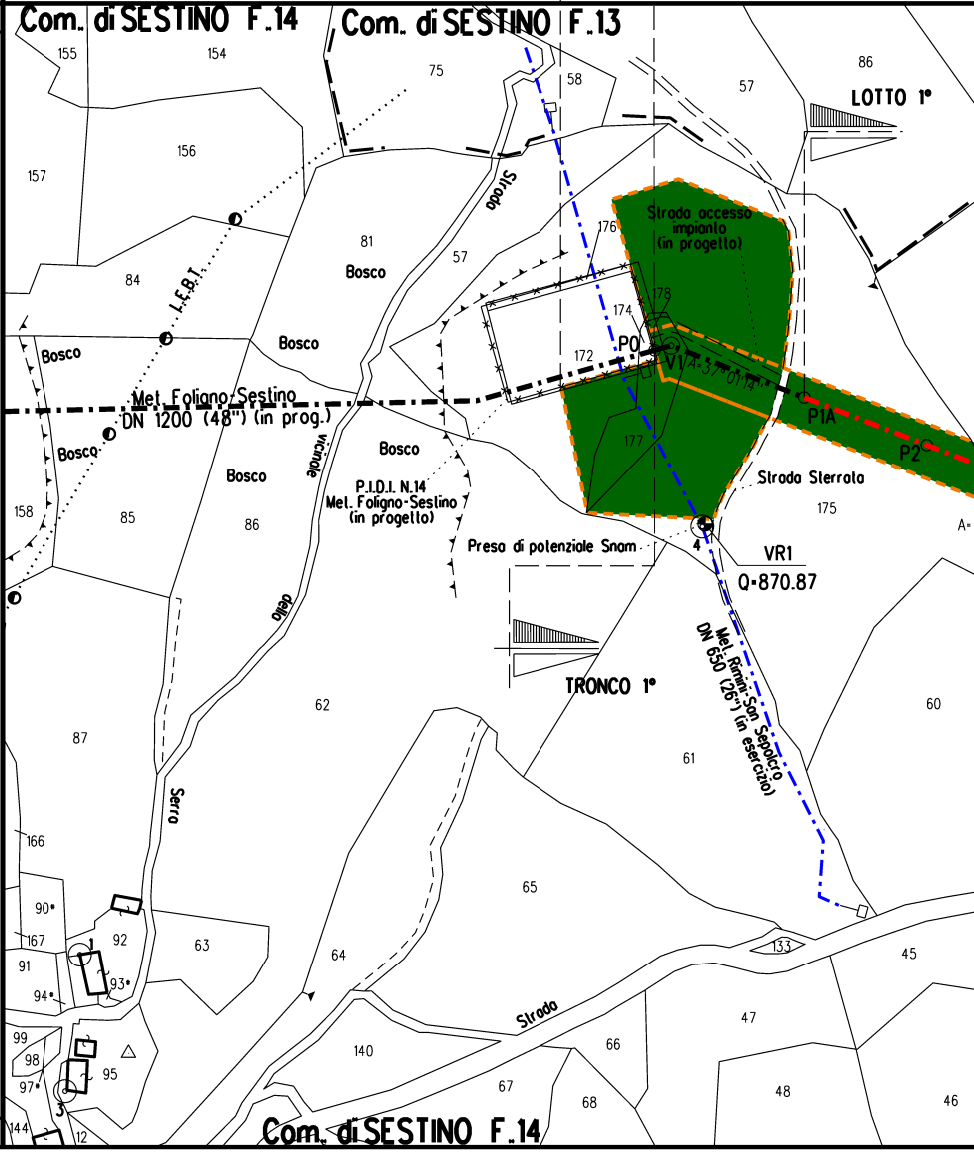
Com. di SESTINO F.14
Com. di SESTINO F.13
155
154
75
58
57
86
LOTTO 1°
157
156
Strada
81
Bosco
57
176
Strada accesso impianto (in progetto)
178
174
P0
V1
A=37°01'14"
172
84
I.F.B.T.
Bosco
Bosco
Bosco
Met. Foligno-Sestino DN 1200 (48") (in prog.)
vicinale
Bosco
Bosco
P.I.D.I. N.14 Met. Foligno-Sestino (in progetto)
177
P1A
P2
Strada Sterrata
175
A=
158
85
86
Presa di potenziale Snam
4
VR1
Q=870.87
della
Met. Rimini-San Sepolcro DN 650 (26") (in esercizio)
TRONCO 1°
62
60
87
Serra
61
166
65
90
167
92
63
91
94
93
64
133
45
99
98
97
95
140
Strada
66
47
67
68
48
46
144
3
12
Com. di SESTINO F.14

CONFINI AMMINISTRATIVI

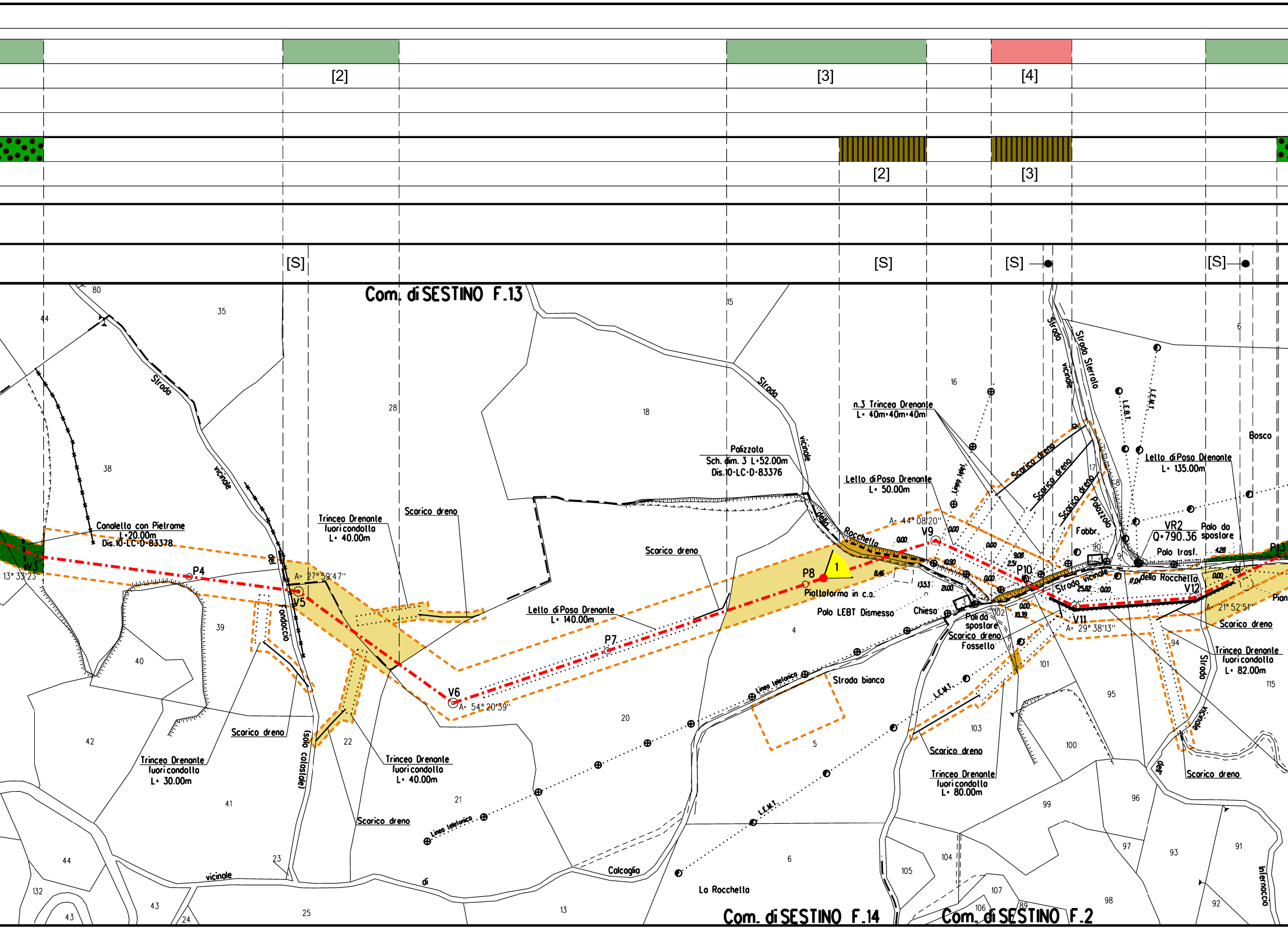
[2]
[3]
[4]
[2]
[3]
[S]
[S]
[S]
[S]
Com. di SESTINO F.13
Com. di SESTINO F.14
Com. di SESTINO F.2
Canalella con Pietrame
L=20.00m
Dis.10-LC-D-83378
V3
13° 33'23''
P4
V5
A= 27° 59'47''
Trincea Drenante fuori condotta L= 40.00m
Scarico dreno
Strada vicinale del Fondaccio
(solo catastale)
Trincea Drenante fuori condotta L= 30.00m
Trincea Drenante fuori condotta L= 40.00m
Scarico dreno
V6
A= 54° 20'39''
Letto di Posa Drenante L= 140.00m
P7
Scarico dreno
Palizzata
Sch. dim. 3 L=52.00m
Dis.10-LC-D-83376
Strada vicinale della Rocchetta
P8
1
Piattaforma in c.a.
Palo LEBT Dismesso
Chiesa
n.3 Trincea Drenante
L= 40m+40m+40m
Letto di Posa Drenante
L= 50.00m
A= 44° 08'20''
V9
P10
Linea telef.
Scarico dreno
Scarico dreno
Scarico dreno
Palizzata
Fabbr.
Strada vicinale
Strada Sterrata
L.E.B.T.
L.E.M.T.
Letto di Posa Drenante
L= 135.00m
Bosco
VR2
Q=790.36
Palo da spostare
Palo trasf.
P13
della Rocchetta
V12
A= 21° 52'51''
Pian
V11
A= 29° 38'13''
Palo da spostare
Scarico dreno
Fossello
Scarico dreno
Trincea Drenante fuori condotta L= 82.00m
Strada vicinale dell'Infernaccio
Scarico dreno
Trincea Drenante fuori condotta L= 80.00m
Scarico dreno
Strada bianca
Linea telefonica
L.E.M.T.
L.E.M.T.
Linea telefonica
Calcaglia
La Rocchetta
vicinale
di
0.00
10.90
13.53
2.00
9.08
2.51
8.46
0.00
0.00
17.04
25.82
0.00
10.19
0.00
4.28
80
35
44
38
28
18
15
16
17
18
6
39
40
42
41
44
132
43
43
24
25
23
22
21
20
13
4
5
6
102
101
103
100
99
95
94
96
97
93
91
92
98
104
105
107
106
89
115
90
9

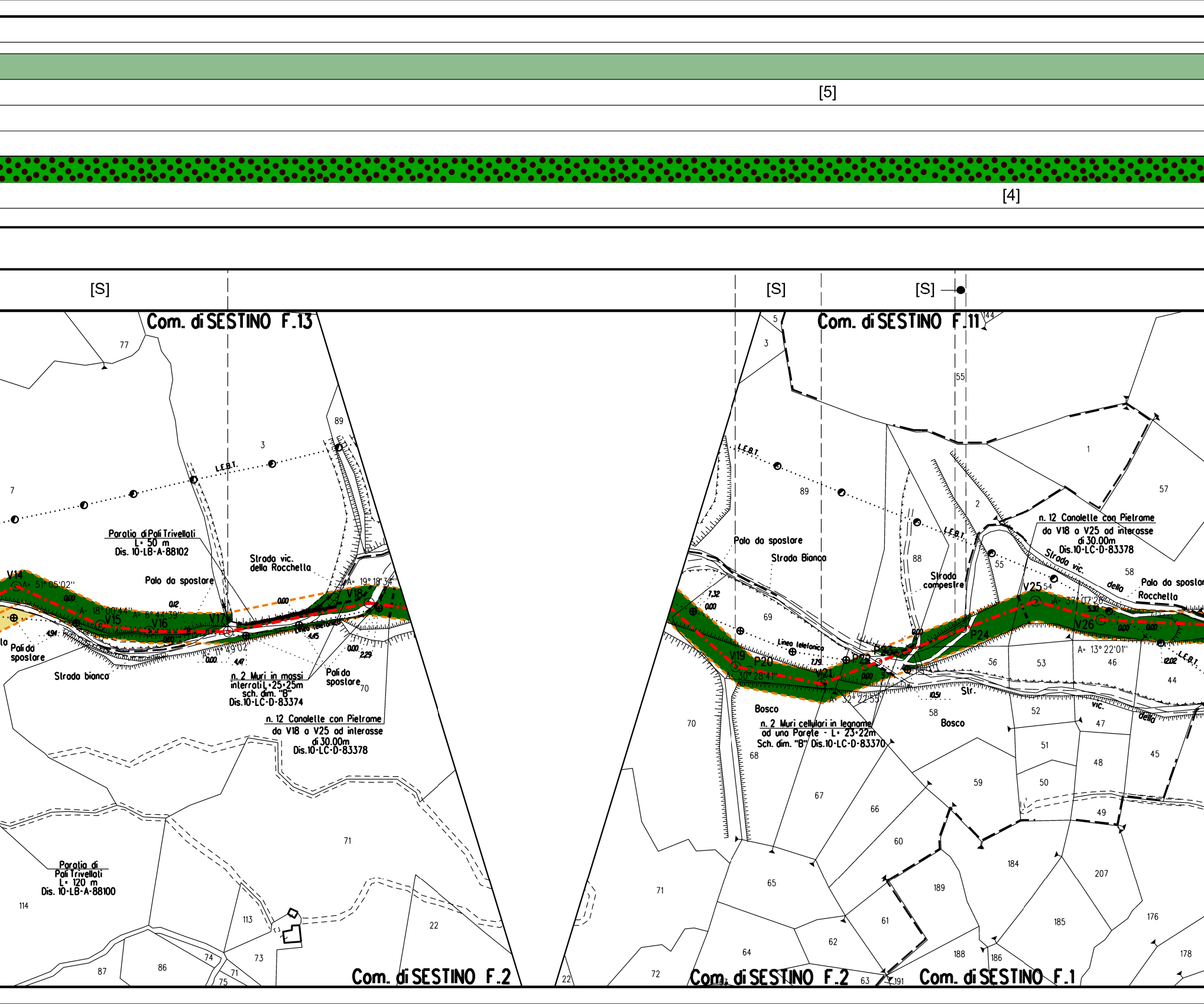
[5]
[4]
[S]
[S]
[S]
Com. di SESTINO F.13
Com. di SESTINO F.11
Com. di SESTINO F.2
Com. di SESTINO F.2
Com. di SESTINO F.1
Paratia di Pali Trivellati
L= 50 m
Dis. 10-LB-A-88102
Strada vic. della Rocchetta
Palo da spostare
Pali da spostare
Strada bianca
n. 2 Muri in massi interrati L=25+25m sch. dim. "B" Dis.10-LC-D-83374
Pali da spostare
n. 12 Canalette con Pietrame da V18 a V25 ad interasse di 30.00m Dis.10-LC-D-83378
Paratia di Pali Trivellati L= 120 m Dis. 10-LB-A-88100
L.E.B.T.
Linea telefonica
V14
V15
V16
V17
V18
V19
P20
V21
P22
P23
P24
V25
V26
A= 51°05'02''
A= 18°00'44''
A= 6°44'39''
A= 19°18'34''
A= 30°28'41''
A= 32°22'55''
A= 37°07'28''
A= 13°22'01''
Palo da spostare
Strada Bianca
Strada campestre
Bosco
Bosco
n. 2 Muri cellulari in legname ad una Parete - L= 23+22m Sch. dim. "B" Dis.10-LC-D-83370
n. 12 Canalette con Pietrame da V18 a V25 ad interasse di 30.00m Dis.10-LC-D-83378
Strada vic. della Rocchetta
Palo da spostare
Str. vic. della

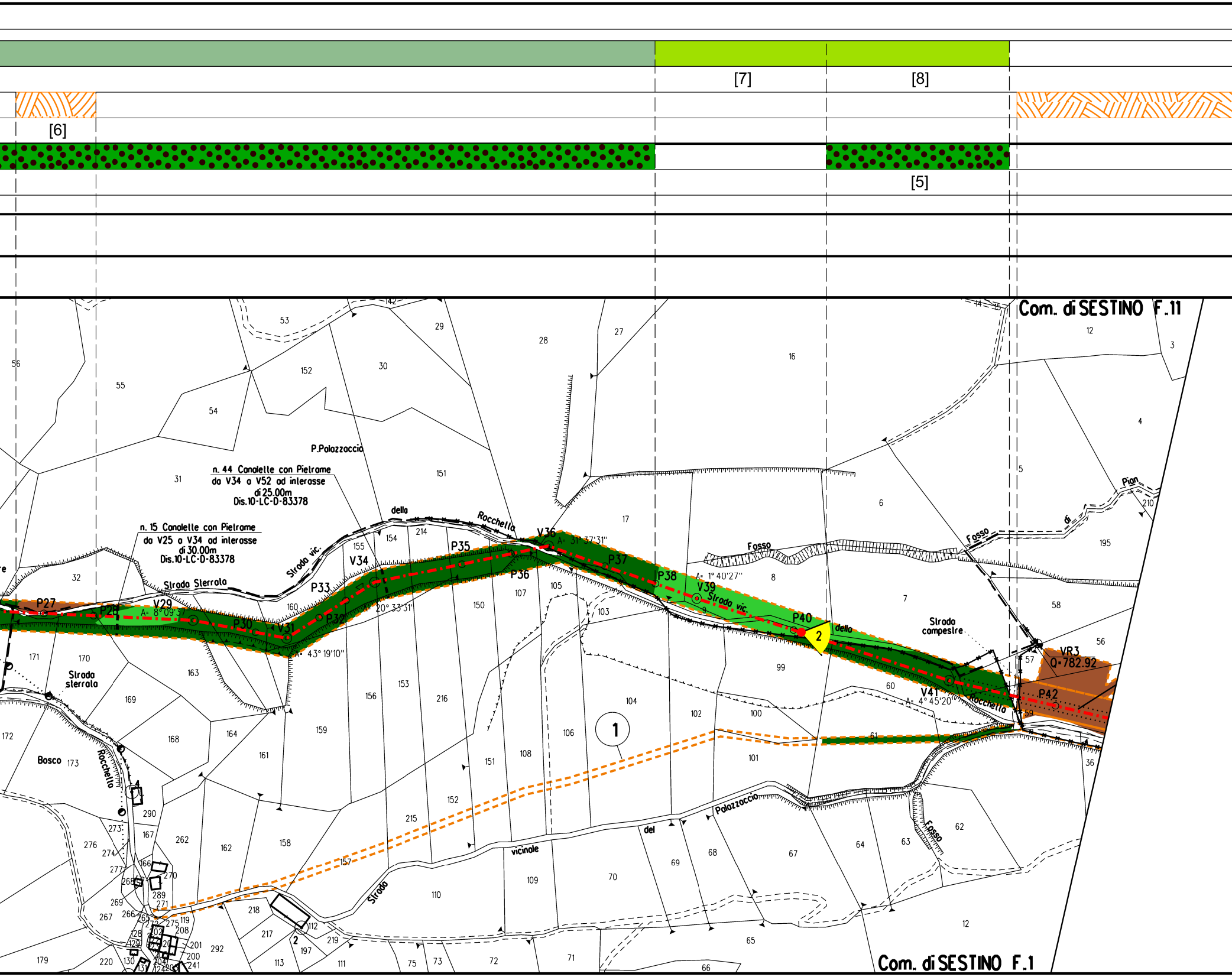
[7]
[8]
[6]
[5]
Com. di SESTINO F.11
Com. di SESTINO F.1
n. 44 Canalette con Pietrame
da V34 a V52 ad interasse
di 25.00m
Dis.10-LC-D-83378
n. 15 Canalette con Pietrame
da V25 a V34 ad interasse
di 30.00m
Dis.10-LC-D-83378
P.Palazzaccio
Strada vic.
della
Rocchello
Strada Sterrata
Strada sterrata
Strada campestre
Fosso
Fosso
Fosso
Pian
di
Bosco
Rocchello
Strada vicinale del Palazzaccio
P27
P28
V29
A= 8°09'37"
P30
V31
A= 43°19'10"
P32
P33
V34
A= 20°33'31"
P35
P36
V36
A= 31°37'31"
P37
P38
A= 1°40'27"
V39
P40
V41
A= 4°45'20"
P42
VR3
Q=782.92
1
2
2
53
29
28
27
16
12
3
56
55
152
30
54
4
31
151
5
17
6
210
195
32
214
154
155
8
7
58
160
107
105
103
150
56
57
171
170
163
99
60
59
172
169
156
153
216
104
102
100
61
36
168
164
159
106
173
161
151
108
101
290
273
167
262
162
158
215
152
62
276
274
166
277
270
268
289
157
109
70
69
68
67
64
63
269
271
110
267
266
165
275
119
208
218
112
128
202
217
219
129
201
292
179
220
130
204
200
241
113
197
111
75
73
72
71
66
65
12

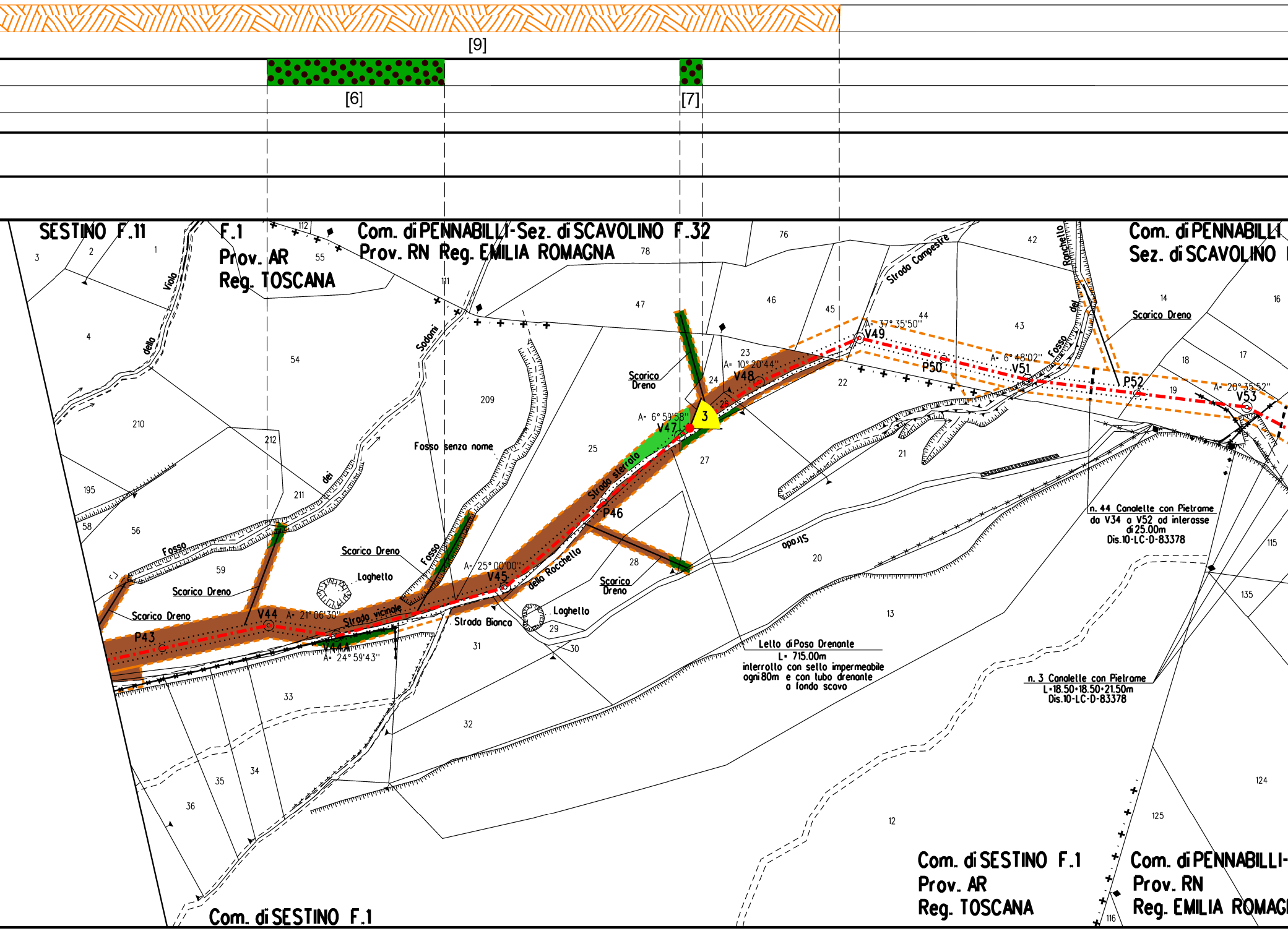
[9]
[6]
[7]
SESTINO F.11
F.1
Prov. AR
Reg. TOSCANA
Com. di PENNABILLI-Sez. di SCAVOLINO F.32
Prov. RN Reg. EMILIA ROMAGNA
Com. di PENNABILLI
Sez. di SCAVOLINO
Fosso dello Viola
Fosso dei Sodomi
Fosso senza nome
Fosso della Rocchella
Fosso del Ronchello
Strada Campestre
Strada sterrata
Strada vicinale
Strada Bianca
Strada
Scarico Dreno
Laghello
V44
V44A
V45
V47
V48
V49
V51
V53
P43
P46
P50
P52
3
A= 21° 06'30"
A= 24° 59'43"
A= 25° 00'00"
A= 6° 59'58"
A= 10° 20'44"
A= 37° 35'50"
A= 6° 48'02"
A= 20° 35'52"
n. 44 Canalette con Pietrame
da V34 a V52 ad interasse
di 25.00m
Dis.10-LC-D-83378
n. 3 Canalette con Pietrame
L=18.50+18.50+21.50m
Dis.10-LC-D-83378
Letto di Posa Drenante
L= 715.00m
interrotto con setto impermeabile
ogni 80m e con tubo drenante
a fondo scavo
Com. di SESTINO F.1
Prov. AR
Reg. TOSCANA
Com. di PENNABILLI-
Prov. RN
Reg. EMILIA ROMAG
Com. di SESTINO F.1
1
2
3
4
14
16
17
18
19
20
21
22
23
24
25
26
27
28
29
30
31
32
33
34
35
36
42
43
44
45
46
47
54
55
56
58
59
76
78
111
112
115
116
124
125
135
195
209
210
211
212
12
13

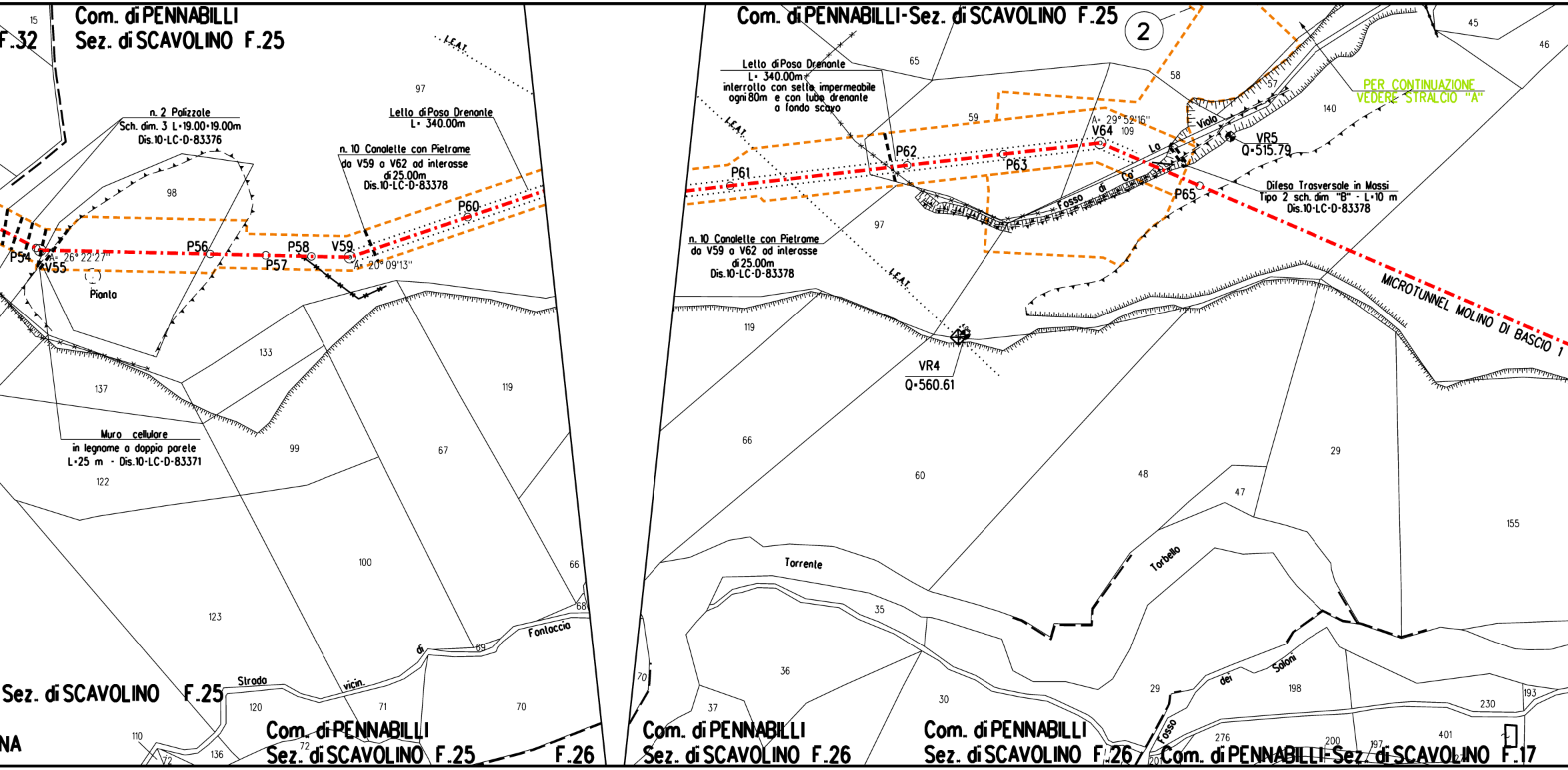
Com. di PENNABILLI
Sez. di SCAVOLINO F.25
F.32
15
97
98
L.E.A.T.
n. 2 Palizzate
Sch. dim. 3 L=19.00+19.00m
Dis.10-LC-D-83376
Letto di Posa Drenante
L= 340.00m
n. 10 Canalette con Pietrame
da V59 a V62 ad interasse
di 25.00m
Dis.10-LC-D-83378
P54
V55
A= 26° 22'27"
P56
P57
P58
V59
A= 20° 09'13"
P60
Pianta
133
137
119
Muro cellulare
in legname a doppia parete
L=25 m - Dis.10-LC-D-83371
122
99
67
100
123
66
68
Fontaccia
69
di
vicin.
Strada
71
70
120
110
136
72
Sez. di SCAVOLINO F.25
NA
Com. di PENNABILLI
Sez. di SCAVOLINO F.25
F.26
Com. di PENNABILLI-Sez. di SCAVOLINO F.25
2
Letto di Posa Drenante
L= 340.00m
interrotto con setto impermeabile
ogni 80m e con tubo drenante
a fondo scavo
65
58
57
45
46
140
PER CONTINUAZIONE
VEDERE STRALCIO "A"
59
A= 29° 52'16"
V64
109
P61
P62
P63
Viola
La
Ca'
di
Fosso
VR5
Q=515.79
P65
Difesa Trasversale in Massi
Tipo 2 sch. dim "B" - L=10 m
Dis.10-LC-D-83378
97
n. 10 Canalette con Pietrame
da V59 a V62 ad interasse
di 25.00m
Dis.10-LC-D-83378
L.E.A.T.
119
VR4
Q=560.61
MICROTUNNEL MOLINO DI BASCIO 1
66
60
48
47
29
155
Torrente
Torbello
35
36
70
37
30
29
198
dei
Saloni
230
193
276
200
197
401
Fosso
20
Com. di PENNABILLI
Sez. di SCAVOLINO F.26
Com. di PENNABILLI
Sez. di SCAVOLINO F.26
Com. di PENNABILLI-Sez. di SCAVOLINO F.17

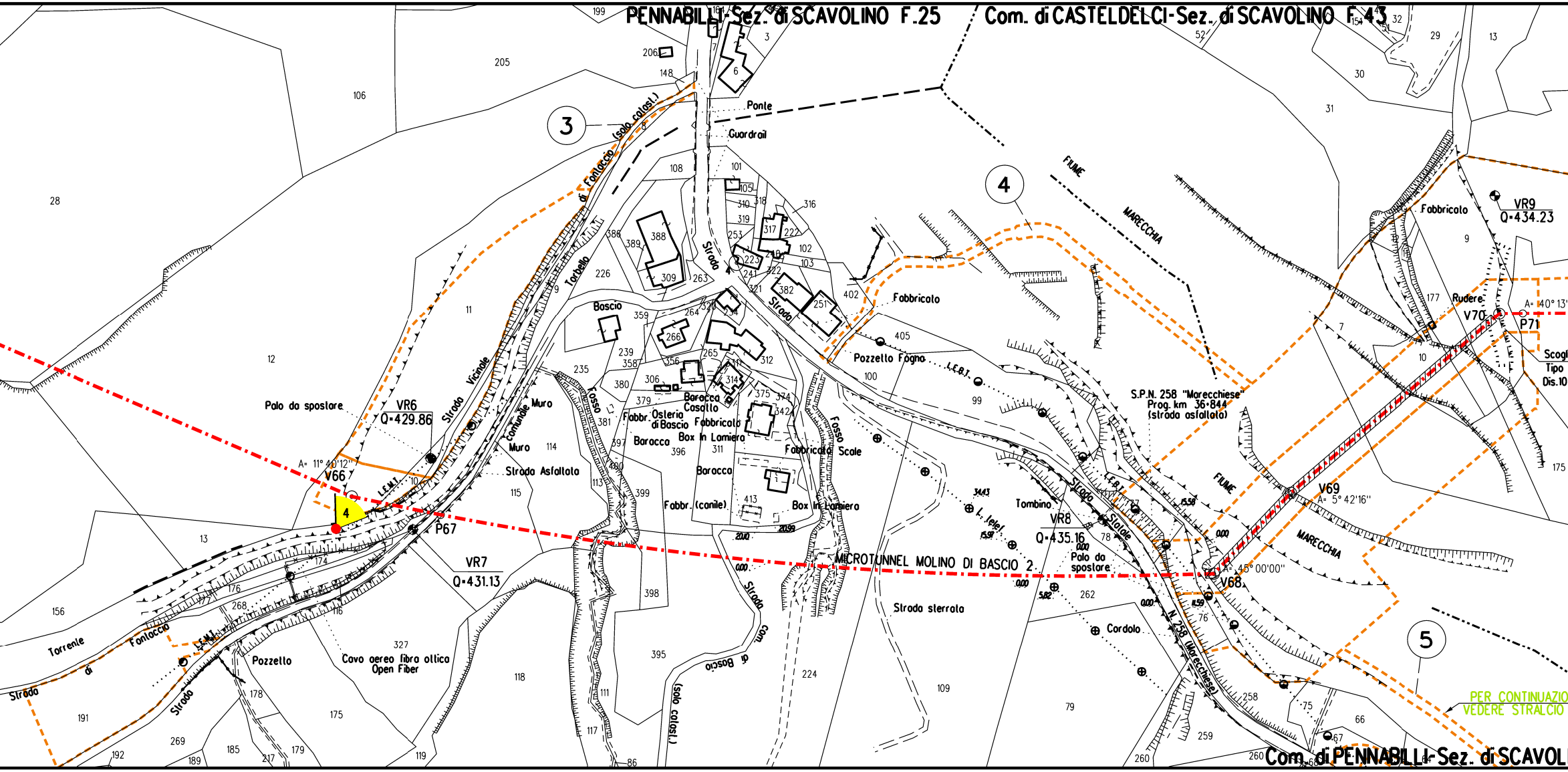
PENNABILLI-Sez. di SCAVOLINO F.25
Com. di CASTELDELCI-Sez. di SCAVOLINO F.43
3
4
5
Ponte
Guardrail
Strada
(solo catast.)
di Fontaccio
Torbello
Boscio
Strada Vicinale
Comunale
Muro
Muro
Strada Asfaltata
Fosso
Fabbr.
Osteria di Boscio
Baracca
Casotto
Fabbricato
Box In Lamiera
Baracca
Baracca
Fabbr. (canile)
Box In Lamiera
Fabbricato
Scale
Fosso
Strada
Fabbricato
Pozzello Fogna
L.E.B.T.
S.P.N. 258 "Marecchiese"
Prog. km 36+844
(strada asfaltata)
FIUME
MARECCHIA
FIUME
MARECCHIA
Palo da spostare
VR6
Q=429.86
A= 11° 40'12"
V66
L.E.M.T.
P67
VR7
Q=431.13
Torrente
di
Fontaccio
L.E.M.T.
Strada
Strada
Pozzello
Cavo aereo fibra ottica
Open Fiber
Strada com. di Boscio
(solo catast.)
MICROTUNNEL MOLINO DI BASCIO 2
Strada sterrata
L. telef.
Tombino
VR8
Q=435.16
Palo da spostare
Cordolo
Strada Statale
N. 258 (Marecchiese)
L.E.B.T.
V68
A= 45° 00'00"
V69
A= 5° 42'16"
V70
P71
A= 40° 13'
Rudere
Fabbricato
VR9
Q=434.23
Scogl
Tipo
Dis.10
PER CONTINUAZIO
VEDERE STRALCIO
Com. di PENNABILLI-Sez. di SCAVOL

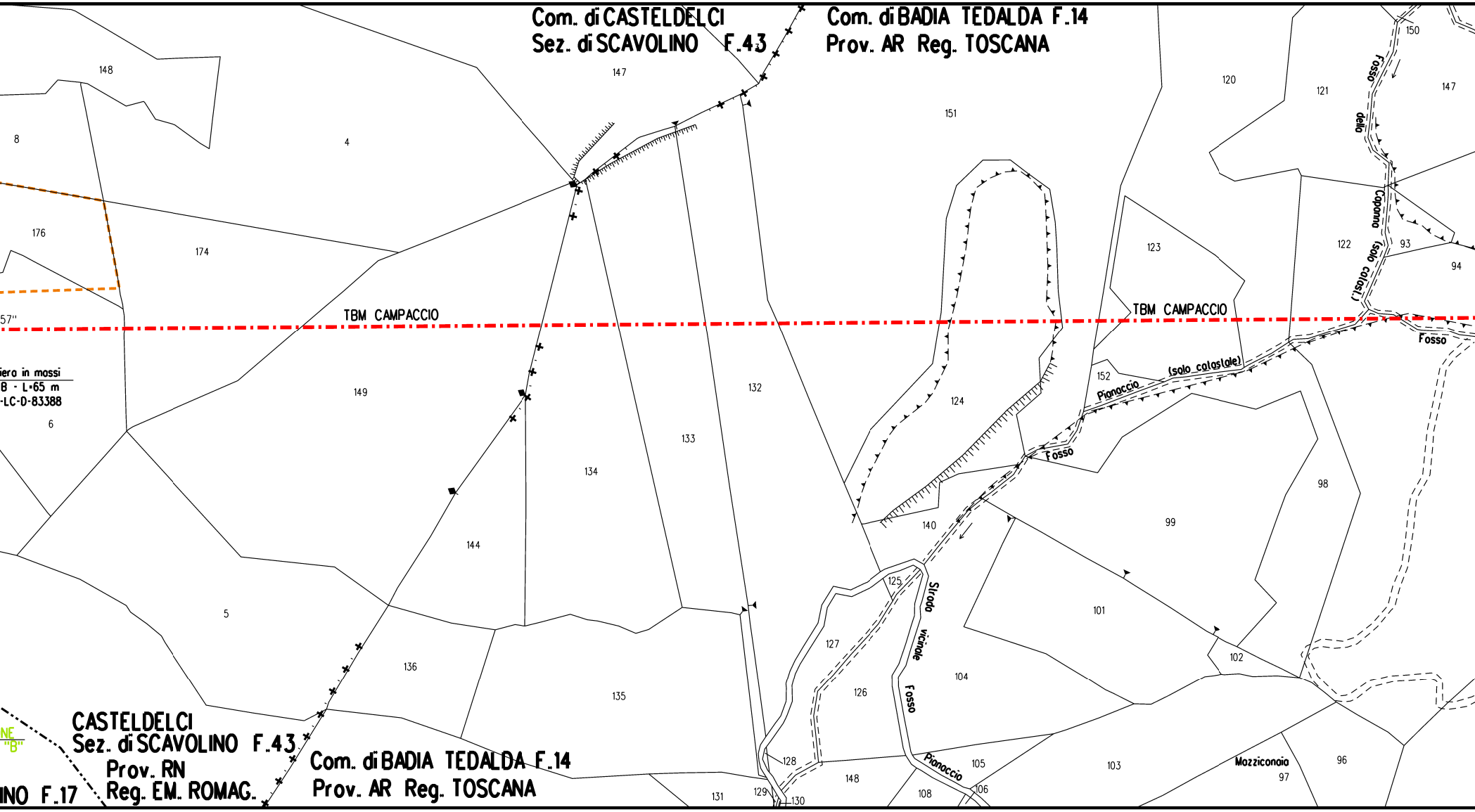
Com. di CASTELDELCI
Sez. di SCAVOLINO F.43
Com. di BADIA TEDALDA F.14
Prov. AR Reg. TOSCANA
148
147
150
120
121
147
8
4
151
176
174
123
122
93
94
TBM CAMPACCIO
TBM CAMPACCIO
57"
Fosso della Capanna (solo catast.)
Fosso
iero in mossi
B - L=65 m
-LC-D-83388
149
132
152
Pianaccio (solo catastale)
124
6
133
Fosso
98
134
140
99
144
Strada vicinale
125
101
5
127
102
136
104
126
Fosso
135
103
Mozziconaia
97
96
NE
"B"
CASTELDELCI
Sez. di SCAVOLINO F.43
Prov. RN
Reg. EM. ROMAG.
INO F.17
Com. di BADIA TEDALDA F.14
Prov. AR Reg. TOSCANA
128
148
Pianaccio
105
131
129
130
108
106

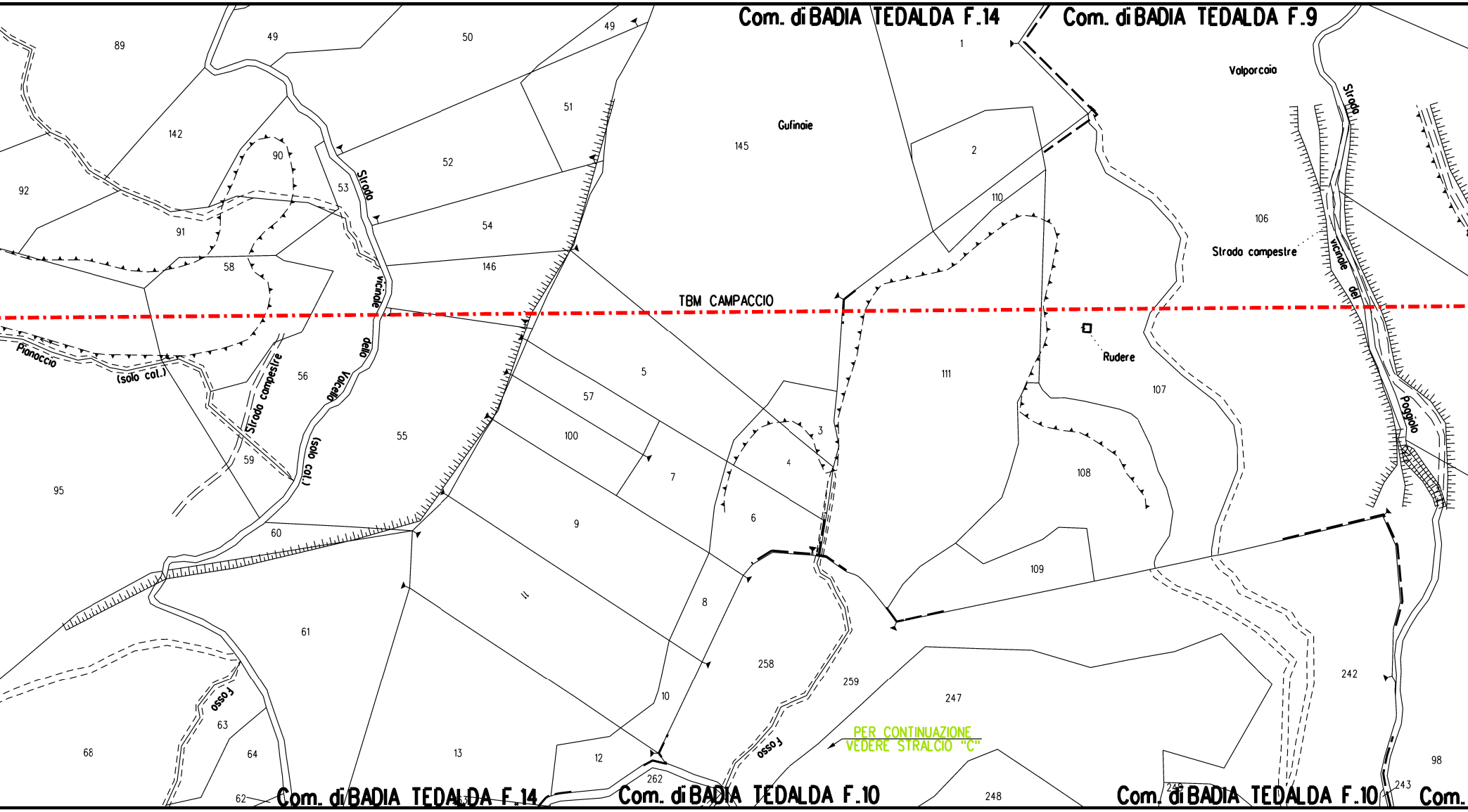
Com. di BADIA TEDALDA F.14
Com. di BADIA TEDALDA F.9
Valporcaia
Gufinaie
TBM CAMPACCIO
Strada vicinale della Valcella (solo cat.)
Pianaccio (solo cat.)
Strada campestre
Strada campestre
Rudere
Strada vicinale del Poggiolo
fosso
fosso
fosso
PER CONTINUAZIONE
VEDERE STRALCIO "C"
Com. di BADIA TEDALDA F.14
Com. di BADIA TEDALDA F.10
Com. di BADIA TEDALDA F.10
Com.
89
49
50
49
1
2
142
90
92
53
52
51
145
110
106
91
58
54
146
56
57
5
111
107
55
100
7
3
4
6
108
95
59
60
9
109
61
11
8
258
259
247
242
10
68
63
64
13
12
262
62
63
248
249
243
98

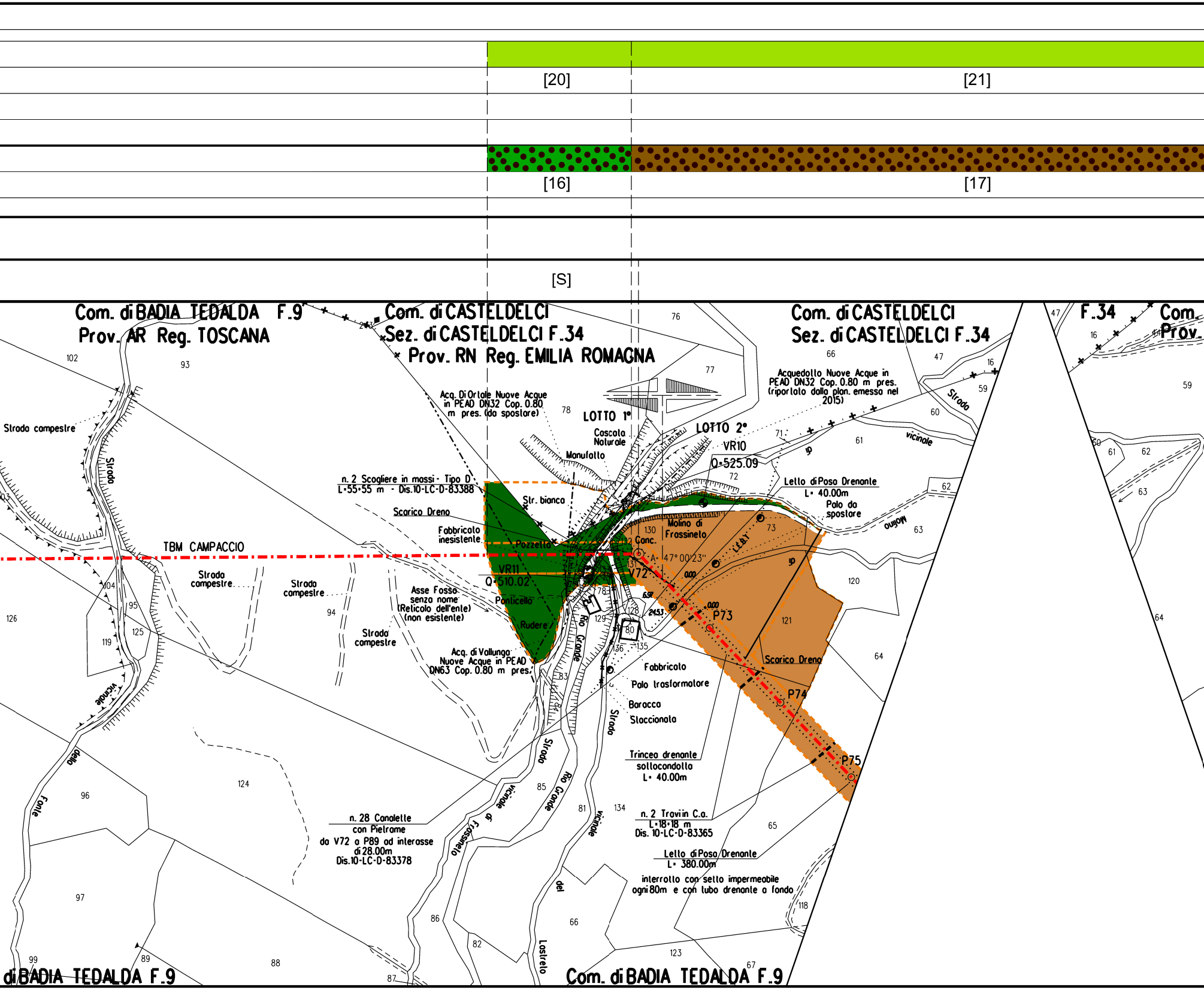
[20]
[21]
[16]
[17]
[S]
Com. di BADIA TEDALDA F.9
Prov. AR Reg. TOSCANA
Com. di CASTELDELCI
Sez. di CASTELDELCI F.34
Prov. RN Reg. EMILIA ROMAGNA
Com. di CASTELDELCI
Sez. di CASTELDELCI F.34
F.34
Com.
Prov.
Acq. Di Orlale Nuove Acque in PEAD DN32 Cop. 0.80 m pres. (da spostare)
Acquedotto Nuove Acque in PEAD DN32 Cop. 0.80 m pres. (riportato dalla plan. emessa nel 2015)
LOTTO 1°
LOTTO 2°
Cascata Naturale
Manufatto
VR10
Q=525.09
Strada campestre
n. 2 Scogliere in massi - Tipo D
L=55+55 m - Dis.10-LC-D-83388
Scarico Dreno
Str. bianca
Fabbricato inesistente
Pozzetto
Molino di Frassineto
Conc.
A=47° 00' 23"
Lello di Posa Drenante
L= 40.00m
Palo da spostare
TBM CAMPACCIO
VR11
Q=510.02
V72
P73
P74
P75
Strada campestre
Strada campestre
Strada campestre
Asse Fosso senza nome (Reticolo dell'ente) (non esistente)
Ponticello
Rudere
Rio Grande
Acq. di Vallunga Nuove Acque in PEAD DN63 Cop. 0.80 m pres.
Fabbricato
Palo trasformatore
Baracco
Staccionata
Scarico Dreno
Trincea drenante sottocondotta
L= 40.00m
n. 2 Traviin C.a.
L=18+18 m
Dis. 10-LC-D-83365
Lello di Posa Drenante
L= 380.00m
interrotto con setto impermeabile ogni 80m e con tubo drenante a fondo
n. 28 Canalette con Pietrame da V72 a P89 ad interasse di 28.00m
Dis.10-LC-D-83378
Strada vicinale
Strada vicinale
Strada vicinale
Strada vicinale
Strada vicinale di Frassineto
Strada vicinale del Lastreto
Strada della Fonte
Molino
Rio Grande
di BADIA TEDALDA F.9
Com. di BADIA TEDALDA F.9
102
93
76
77
78
66
47
16
59
60
61
71
72
73
62
63
120
121
64
65
118
123
67
130
131
129
128
80
136
135
83
84
85
81
134
86
82
66
87
88
89
99
97
96
124
126
119
125
104
95
94
103
47
16
59
50
61
62
63
64
6.92
24.53
0.00
0.00
0.00

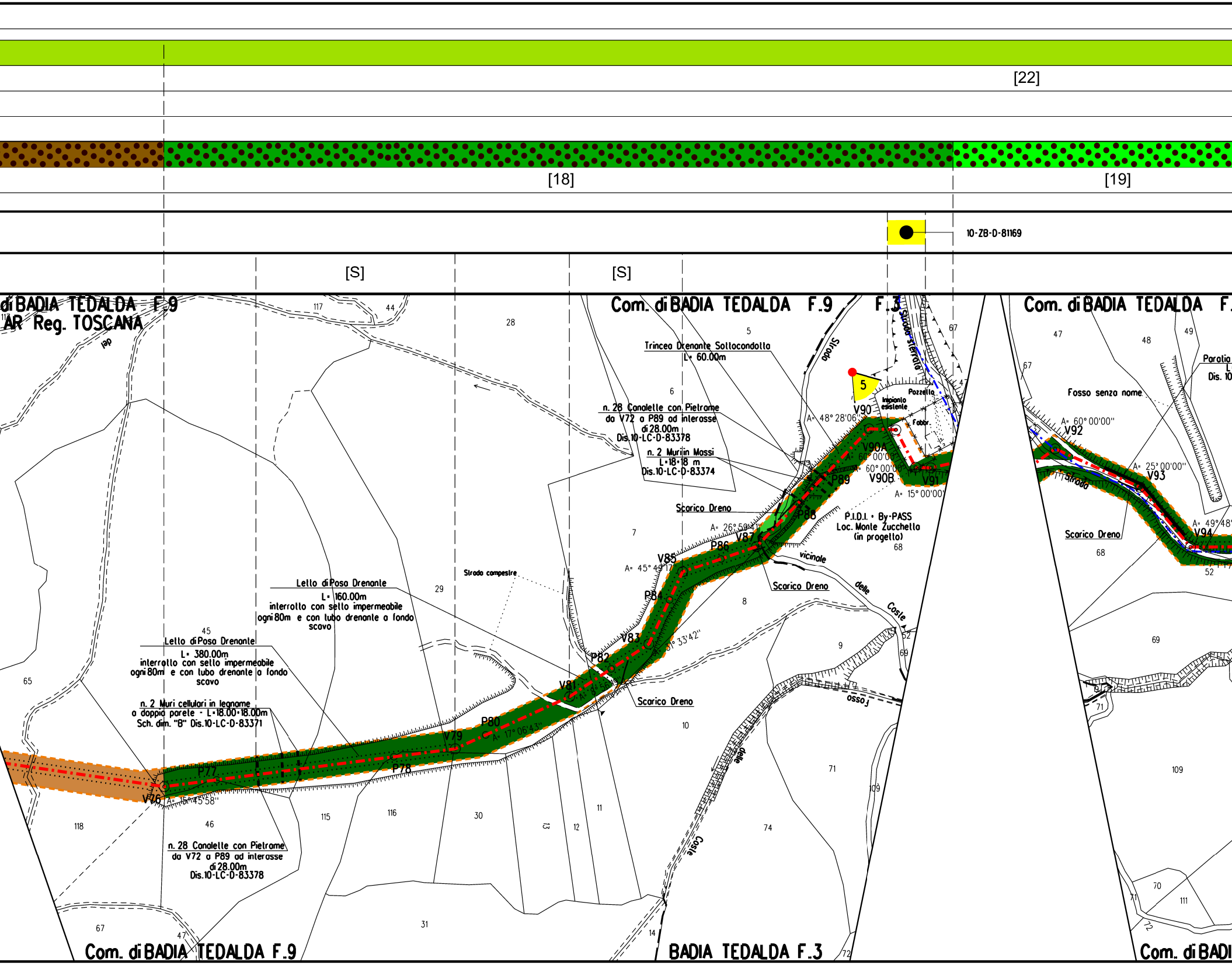
[22]
[18]
[19]
10-ZB-D-81169
[S]
[S]
di BADIA TEDALDA F.9
AR Reg. TOSCANA
Com. di BADIA TEDALDA F.9
F.3
Com. di BADIA TEDALDA F.
Trincea Drenante Sottocondotta
L= 60.00m
n. 28 Canalette con Pietrame
da V72 a P89 ad interasse
di 28.00m
Dis.10-LC-D-83378
n. 2 Muri in Massi
L=18+18 m
Dis.10-LC-D-83374
Scarico Dreno
Strada
Strada sterrata
5
Pozzetto
Impianto esistente
Fabbr.
V90
A= 48° 28'06"
V90A
A= 60° 00'00"
A= 60° 00'00"
P89
V90B
V91
A= 15° 00'00"
P88
P.I.D.I. + By-PASS
Loc. Monte Zucchella
(in progetto)
A= 26° 59'41"
V87
P86
V85
A= 45° 49'17"
P84
vicinale
delle
Coste
Scarico Dreno
Strada campestre
V83
A= 31° 33'42"
P82
V81
Scarico Dreno
P80
A= 17° 06'43"
V79
P78
P77
V76
A= 15° 45'58"
Letto di Posa Drenante
L= 160.00m
interrotto con setto impermeabile
ogni 80m e con tubo drenante a fondo
scavo
Letto di Posa Drenante
L= 380.00m
interrotto con setto impermeabile
ogni 80m e con tubo drenante a fondo
scavo
n. 2 Muri cellulari in legname
a doppia parete - L=18.00+18.00m
Sch. dim. "B" Dis.10-LC-D-83371
n. 28 Canalette con Pietrame
da V72 a P89 ad interasse
di 28.00m
Dis.10-LC-D-83378
Fosso senza nome
Paratia
A= 60° 00'00"
V92
Strada
A= 25° 00'00"
V93
Scarico Dreno
A= 49° 48'
V94
Fosso
delle
Coste
Com. di BADIA TEDALDA F.9
BADIA TEDALDA F.3
Com. di BADI
117
44
28
5
6
7
8
9
10
11
12
13
14
29
30
31
45
46
47
65
67
68
69
70
71
72
74
109
111
115
116
118
47
48
49
52

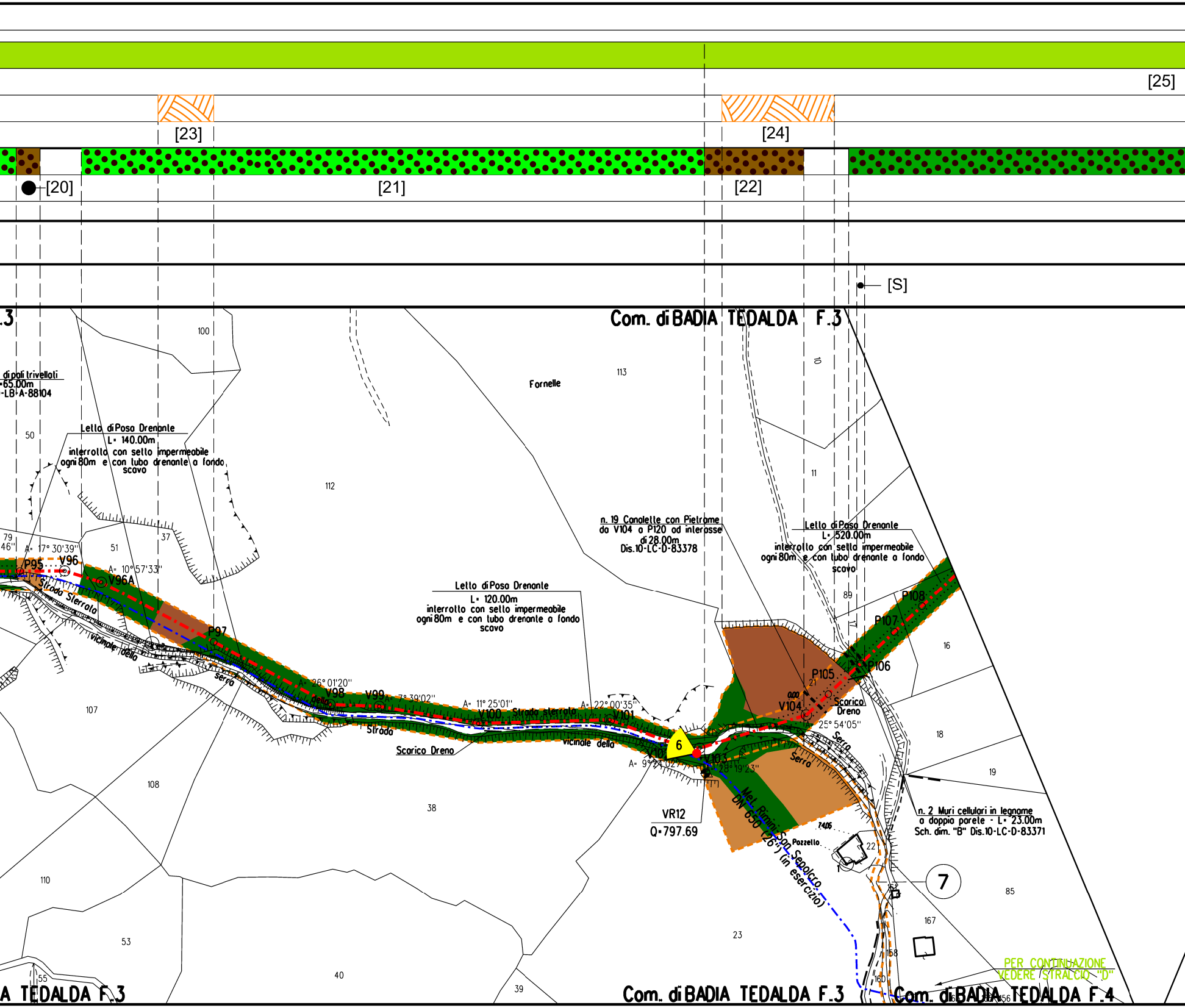
[25]
[23]
[24]
[20]
[21]
[22]
[S]
.3
Com. di BADIA TEDALDA F.3
di pali trivellati
-65.00m
-LB-A-88104
100
113
Fornelle
10
50
Lello di Poso Drenonle
L= 140.00m
interrollo con sello impermeabile
ogni 80m e con lubo drenonle o fondo
scovo
112
11
n. 19 Conalelle con Pietrome
da V104 a P120 ad interasse
di 28.00m
Dis.10-LC-D-83378
Lello di Poso Drenonle
L= 520.00m
interrollo con sello impermeabile
ogni 80m e con lubo drenonle o fondo
scovo
79
46''
A= 17° 30'39''
51
37
P95
V96
A= 10° 57'33''
V96A
Strada Sterrata
vicinale della
Serra
P97
Lello di Poso Drenonle
L= 120.00m
interrollo con sello impermeabile
ogni 80m e con lubo drenonle o fondo
scovo
89
17
P108
P107
16
P106
P105
21
0.00
V104
Scarico Dreno
A= 25° 54'05''
A= 26° 01'20''
V98
della
V99
A= 7° 39'02''
A= 11° 25'01''
V100
Strada sterrata
A= 22° 00'35''
V101
Strada
Scarico Dreno
vicinale della
6
V102
A= 9° 24'02''
V103
A= 28° 19'23''
Serra
Serra
18
19
107
108
38
VR12
Q=797.69
Met. Rimini-San Sepolcro DN 650 (26") (in esercizio)
74.06
Pozzello
22
n. 2 Muri cellulari in legname
a doppia parete - L= 23.00m
Sch. dim. "B" Dis.10-LC-D-83371
7
85
110
161
167
53
158
23
55
40
39
160
PER CONTINUAZIONE
VEDERE STRALCIO "D"
A TEDALDA F.3
Com. di BADIA TEDALDA F.3
Com. di BADIA TEDALDA F.4
156

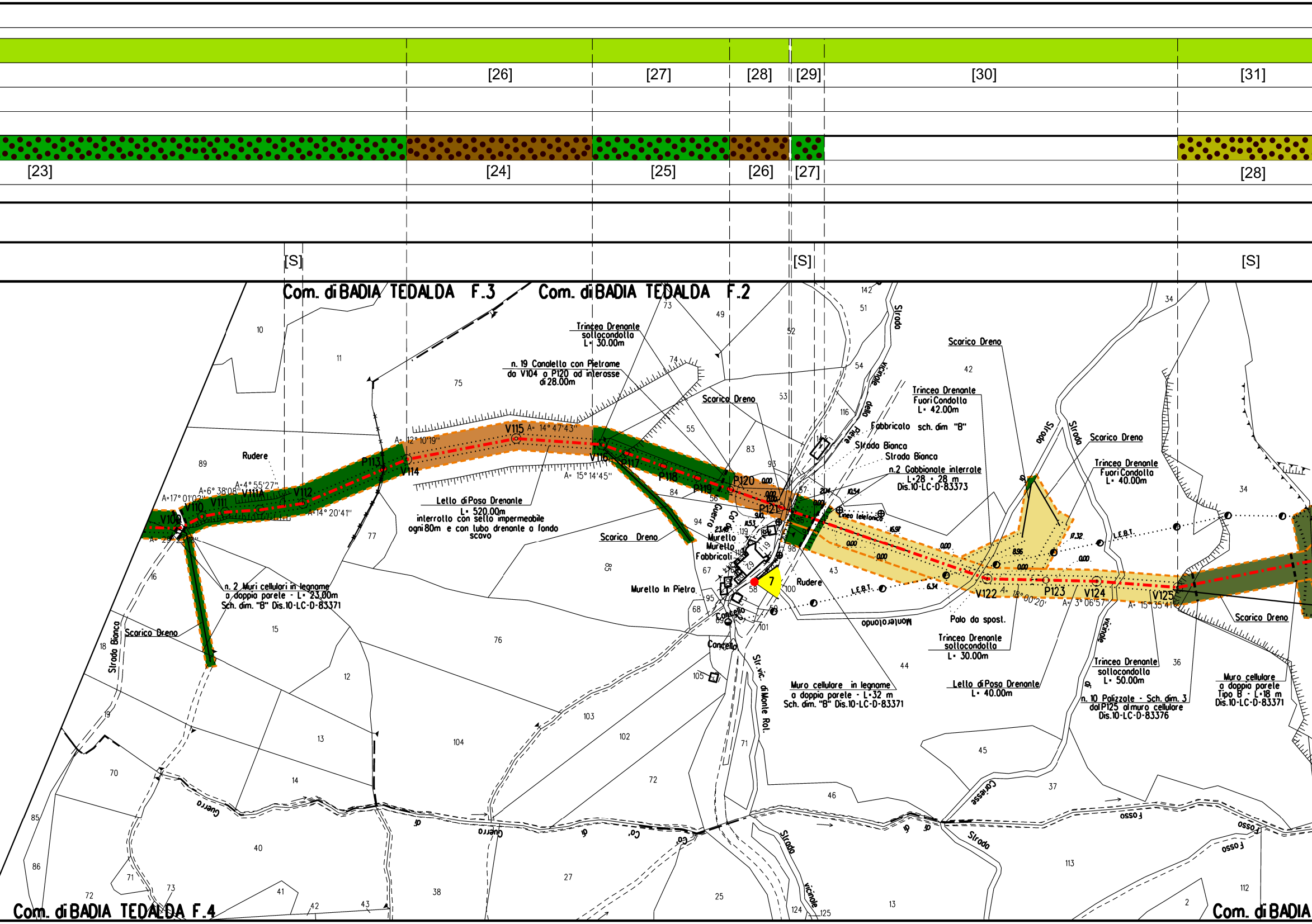
[26]
[27]
[28]
[29]
[30]
[31]
[23]
[24]
[25]
[26]
[27]
[28]
[S]
[S]
[S]
Com. di BADIA TEDALDA F.3
Com. di BADIA TEDALDA F.2
Com. di BADIA TEDALDA F.4
Com. di BADIA
Trincea Drenante sottocondotta L= 30.00m
n. 19 Canaletto con Pietrame da V104 a P120 ad interasse di 28.00m
Scarico Dreno
Trincea Drenante Fuori Condotta L= 42.00m
Fabbricato sch. dim "B"
Strada Bianca
Strada Bianca
n.2 Gabbionate interrate L=28 + 28 m Dis.10-LC-D-83373
Trincea Drenante Fuori Condotta L= 40.00m
Scarico Dreno
Rudere
V109
V110
V111
V111A
V112
P113
V114
V115
V116
P117
P118
P119
P120
P121
V122
P123
V124
V125
A=17° 01'02"
A=6° 38'08"
A=4° 55'27"
A=14° 20'41"
A= 12° 10'19"
A= 14° 47'43"
A= 15° 14'45"
A= 29°
A= 13° 00'20"
A= 3° 06'57"
A= 15° 35'41"
Letto di Posa Drenante L= 520.00m interrotto con setto impermeabile ogni 80m e con tubo drenante a fondo scavo
Scarico Dreno
n. 2 Muri cellulari in legname a doppia parete - L= 23.00m Sch. dim. "B" Dis.10-LC-D-83371
Scarico Dreno
Strada Bianca
Murello
Murello
Fabbricati
Murello In Pietra
Cancello
Cancello
Rudere
Linea telefonica
L.E.B.T.
L.E.B.T.
Palo da spost.
Trincea Drenante sottocondotta L= 30.00m
Letto di Posa Drenante L= 40.00m
Trincea Drenante sottocondotta L= 50.00m
n. 10 Palizzate - Sch. dim. 3 dal P125 al muro cellulare Dis.10-LC-D-83376
Muro cellulare a doppia parete Tipo B - L=18 m Dis.10-LC-D-83371
Muro cellulare in legname a doppia parete - L=32 m Sch. dim. "B" Dis.10-LC-D-83371
Strada vicinale della Pieve
Str. vic. di Monte Rol.
Monterotondo
Strada
Strada
Strada vicinale
Strada vicinale
Fosso
Fosso
Fosso
Fosso di Guerra
Fosso di Cà
Fosso Careste
Cà Guerra
7

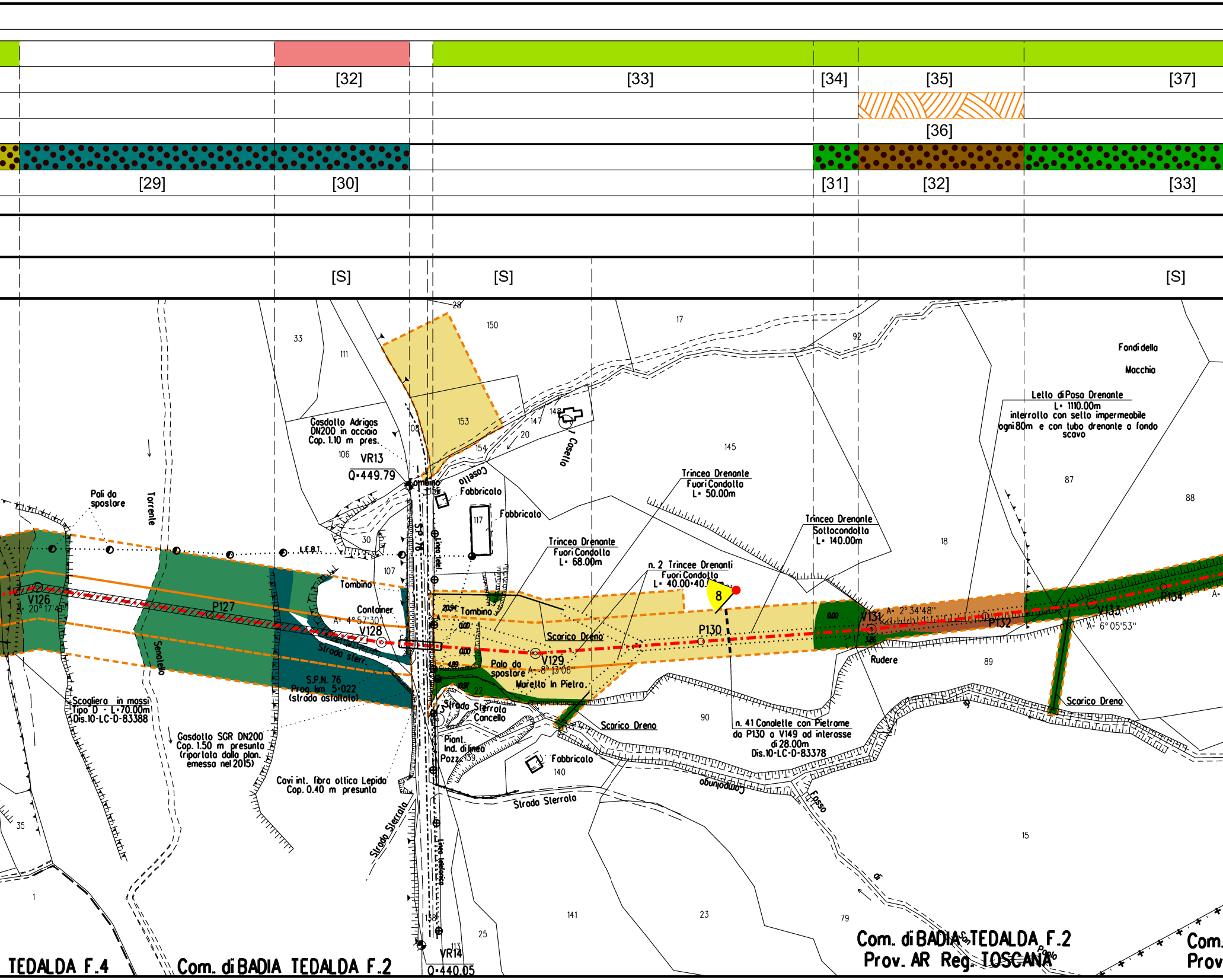
[32]
[33]
[34]
[35]
[37]
[36]
[29]
[30]
[31]
[32]
[33]
[S]
[S]
[S]
28
150
17
92
33
111
Fondi della
Macchia
Letto di Posa Drenante
L= 1110.00m
interrotto con setto impermeabile
ogni 80m e con tubo drenante a fondo scavo
153
148
147
20
Casello
Gasdotto Adrigas
DN200 in acciaio
Cop. 1.10 m pres.
108
154
145
106
VR13
Q=449.79
Tombino
Casello
Fabbricato
87
88
Pali da
spostare
Torrente
Trincea Drenante
Fuori Condotta
L= 50.00m
117
Fabbricato
Trincea Drenante
Sottocondotta
L= 140.00m
18
30
L.E.B.T.
S.P. 76
Linea telef.
Trincea Drenante
Fuori Condotta
L= 68.00m
n. 2 Trincee Drenanti
Fuori Condotta
L= 40.00+40.
107
8
Tombino
Container
20.94
Tombino
0.00
V131
A= 2° 34'48"
P134
A=
V126
A= 20° 17'4
P127
A= 4° 57'30"
V128
P130
P132
V133
A= 6° 05'53"
0.00
Scarico Dreno
0.00
V129
3.26
Rudere
89
Strada sterr.
4.89
Palo da
spostare
A= 8° 13'06"
Senatello
S.P.N. 76
Prog. km 5+022
(strada asfaltata)
10.97
22
Murello In Pietra
Strada Sterrata
Concello
Scarico Dreno
Scarico Dreno
90
n. 41 Canalette con Pietrame
da P130 a V149 ad interasse
di 28.00m
Dis.10-LC-D-83378
Scogliera in massi
Tipo D - L=70.00m
Dis.10-LC-D-83388
Gasdotto SGR DN200
Cop. 1.50 m presunta
(riportato dalla plan.
emesso nel 2015)
Piant.
Ind. di linea
Pozz.
139
Fabbricato
140
Campolungo
Fosso
Covi int. fibra ottica Lepida
Cop. 0.40 m presunta
Strada Sterrata
Strada Sterrata
Linea telefonica
35
15
1
141
23
79
138
25
113
VR14
Q=440.05
TEDALDA F.4
Com. di BADIA TEDALDA F.2
Com. di BADIA TEDALDA F.2
Prov. AR Reg. TOSCANA
Com.
Prov

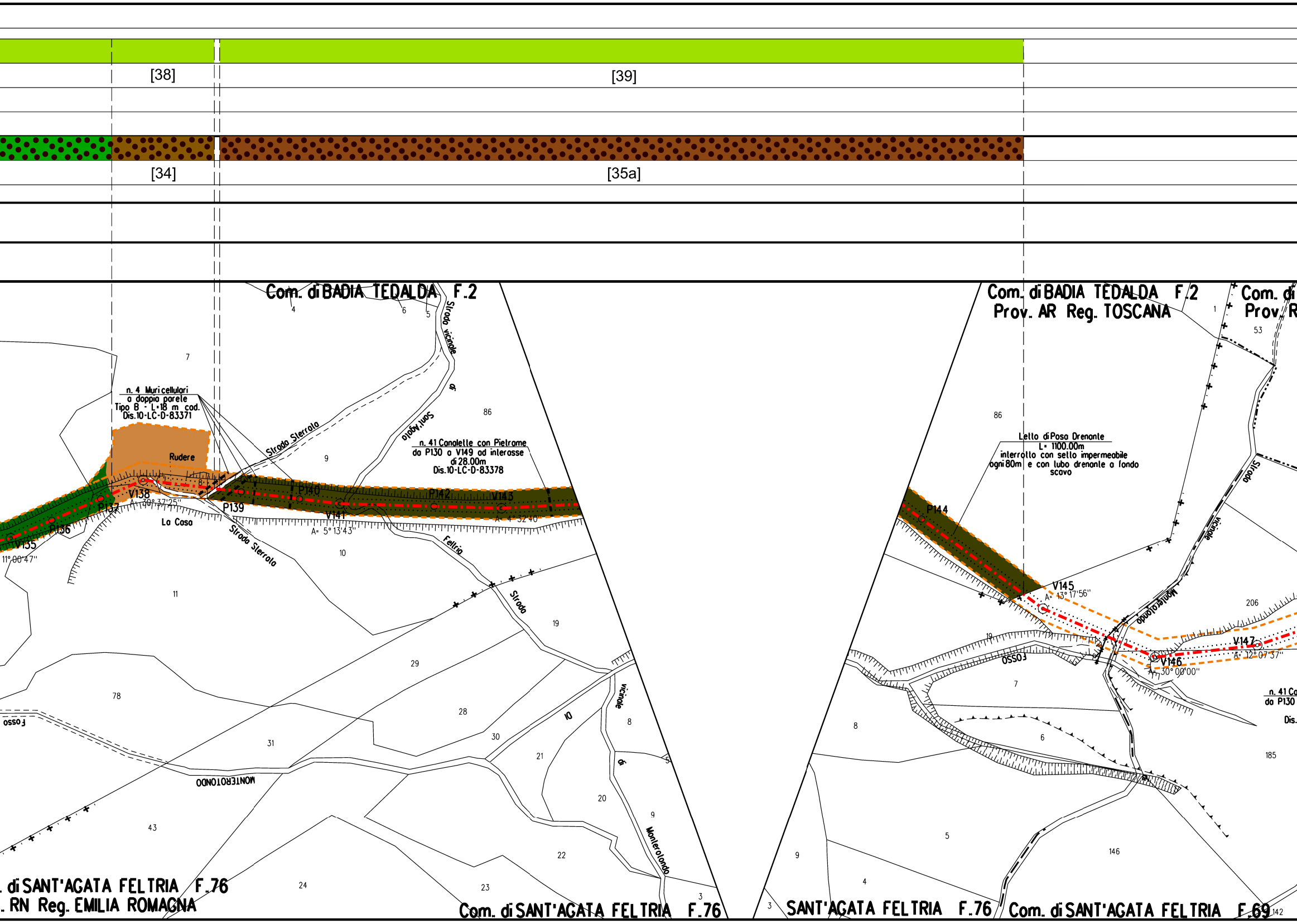
[38]
[39]
[34]
[35a]
Com. di BADIA TEDALDA F.2
Com. di BADIA TEDALDA F.2
Prov. AR Reg. TOSCANA
Com. di
Prov. R
n. 4 Muri cellulari
a doppia parete
Tipo B - L=18 m cad.
Dis.10-LC-D-83371
Rudere
La Casa
Strada Sterrata
Strada Sterrata
Strada vicinale di Sant'Agata
Feltria
Strada vicinale di Monterotondo
n. 41 Canalette con Pietrame
da P130 a V149 ad interasse
di 28.00m
Dis.10-LC-D-83378
Letto di Posa Drenante
L= 1100.00m
interrotto con setto impermeabile
ogni 80m e con tubo drenante a fondo
scavo
V135
11°00'47"
P136
P137
V138
A= 30°37'25"
P139
P140
V141
A= 5°13'43"
P142
V143
A= 4°32'40"
P144
V145
A= 43°17'56"
V146
A= 30°00'00"
V147
A= 12°07'37"
n. 41 Ca
da P130
Dis.
Fosso
Fosso
MONTEROTONDO
Monterotondo
Strada
vicinale
4
6
5
7
86
9
8
10
11
19
29
28
78
31
30
21
20
9
8
43
22
24
23
3
86
53
1
206
19
7
8
6
185
5
146
9
4
3
142
. di SANT'AGATA FELTRIA F.76
. RN Reg. EMILIA ROMAGNA
Com. di SANT'AGATA FELTRIA F.76
SANT'AGATA FELTRIA F.76
Com. di SANT'AGATA FELTRIA F.69

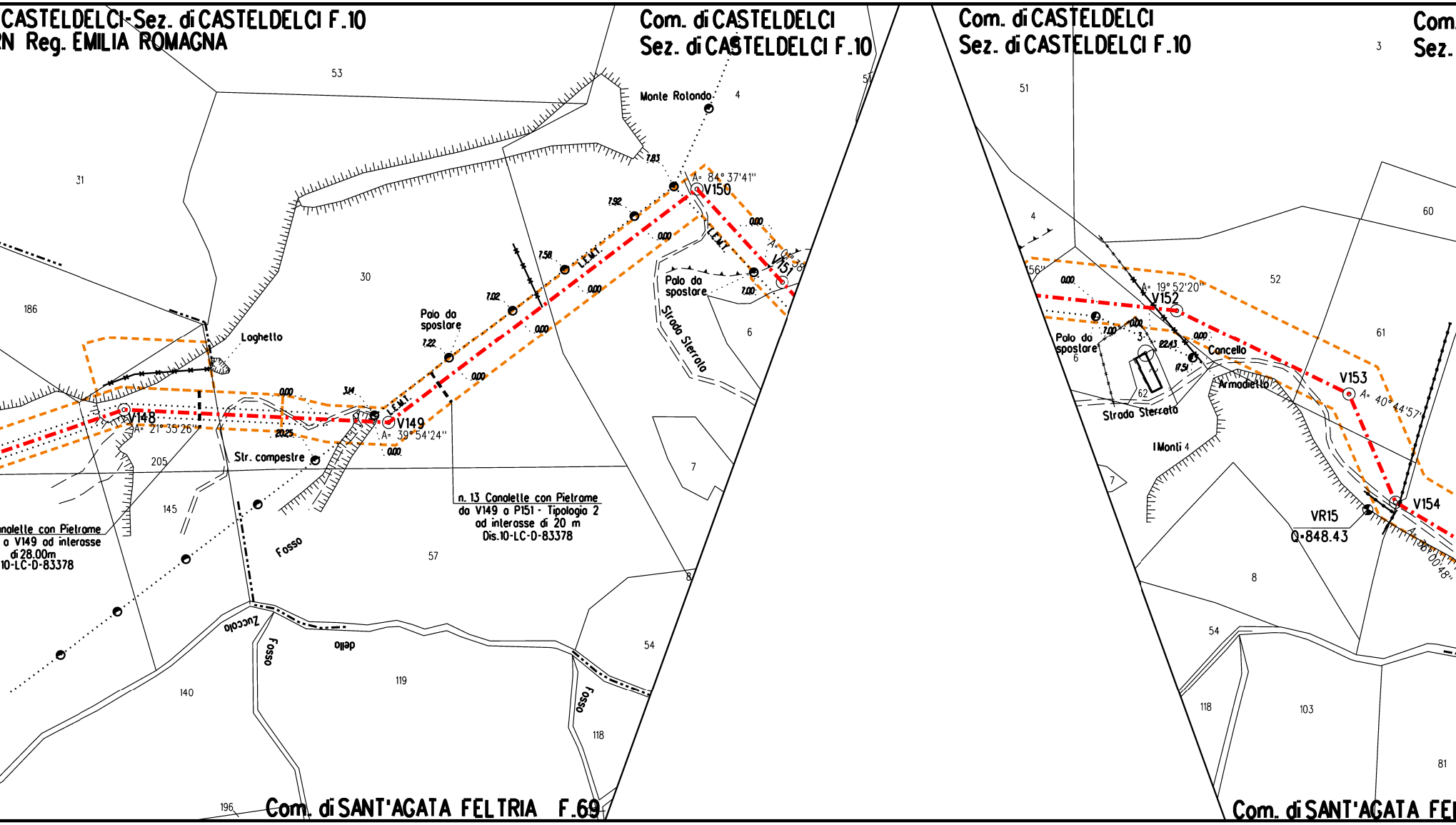
CASTELDELCI-Sez. di CASTELDELCI F.10
RN Reg. EMILIA ROMAGNA
Com. di CASTELDELCI
Sez. di CASTELDELCI F.10
Com. di CASTELDELCI
Sez. di CASTELDELCI F.10
Com.
Sez.
Monte Rotondo
Loghetto
Palo da spostare
Palo da spostare
Palo da spostare
Str. campestre
Strada Sterrata
Strada Sterrato
Fosso
Fosso
Fosso
Zuccolo
dello
Cancello
Armadietto
I Monti
L.E.M.T.
L.E.M.T.
L.E.M.T.
V148
A= 21°35'26"
V149
A= 39°54'24"
V150
A= 84°37'41"
V151
V152
A= 19°52'20"
V153
A= 40°44'57"
V154
A= 36°00'48"
VR15
Q=848.43
7.83
7.92
7.58
7.02
7.22
3.14
0.00
20.25
7.00
22.43
17.51
n. 13 Canalette con Pietrame
da V149 a P151 - Tipologia 2
ad interasse di 20 m
Dis.10-LC-D-83378
nalette con Pietrame
a V149 ad interasse
di 28.00m
10-LC-D-83378
53
31
30
186
205
145
57
140
119
196
4
57
6
7
8
54
118
3
51
4
52
60
61
6
62
3
4
7
8
54
118
103
81
Com. di SANT'AGATA FELTRIA F.69
Com. di SANT'AGATA FE

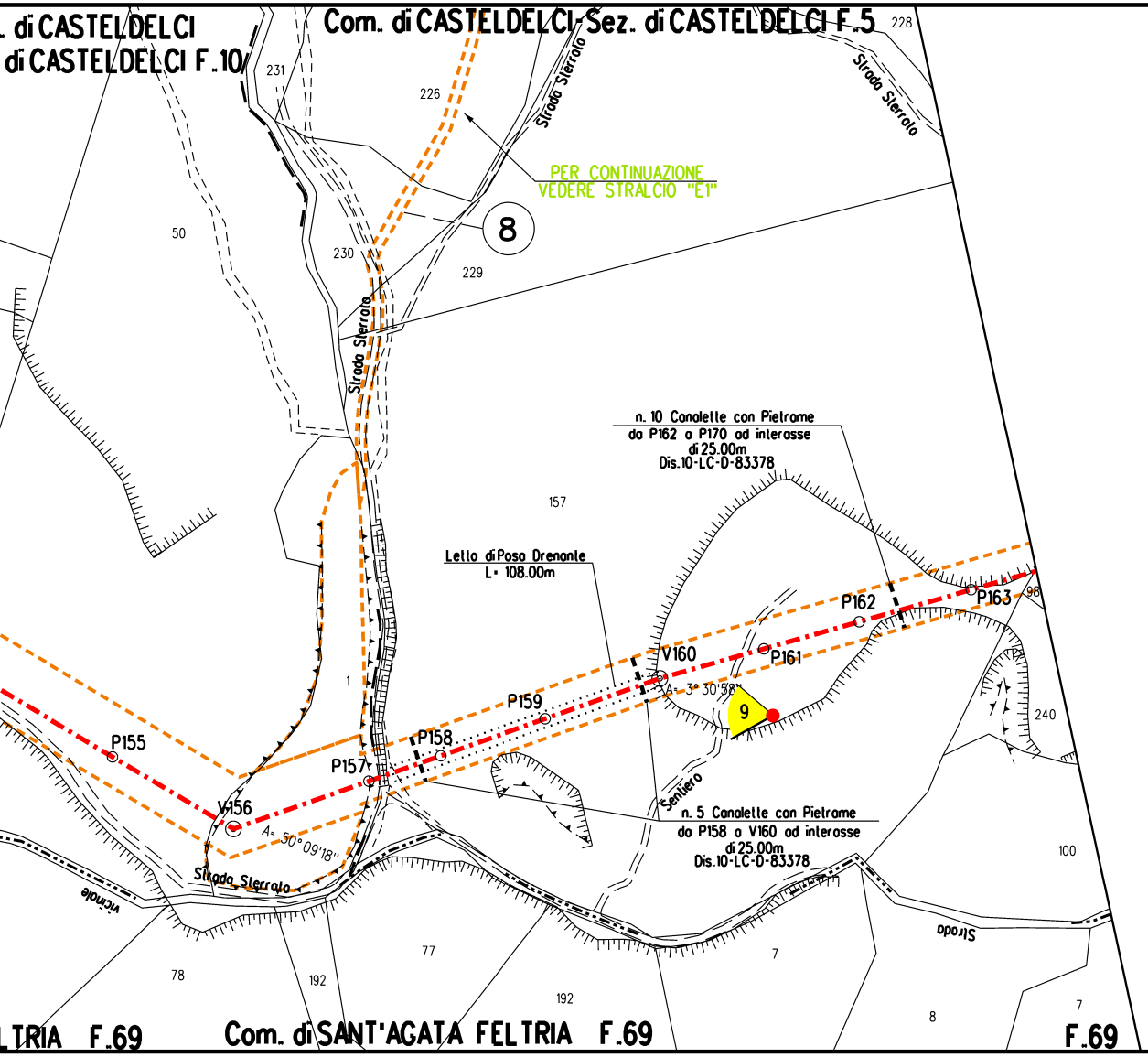
. di CASTELDELCI
di CASTELDELCI F.10
Com. di CASTELDELCI-Sez. di CASTELDELCI F.5
228
231
226
Strada Sterrata
Strada Sterrata
PER CONTINUAZIONE
VEDERE STRALCIO "E1"
8
50
230
229
Strada Sterrata
157
n. 10 Canalette con Pietrame
da P162 a P170 ad interasse
di 25.00m
Dis.10-LC-D-83378
Lello di Posa Drenante
L= 108.00m
P162
P163
98
V160
P161
A= 3° 30'58"
9
P159
P158
P157
P155
V156
A= 50°09'18"
1
240
Sentiero
n. 5 Canalette con Pietrame
da P158 a V160 ad interasse
di 25.00m
Dis.10-LC-D-83378
Strada Sterrata
vicinale
Strada
100
78
192
77
192
7
8
7
TRIA F.69
Com. di SANT'AGATA FELTRIA F.69
F.69

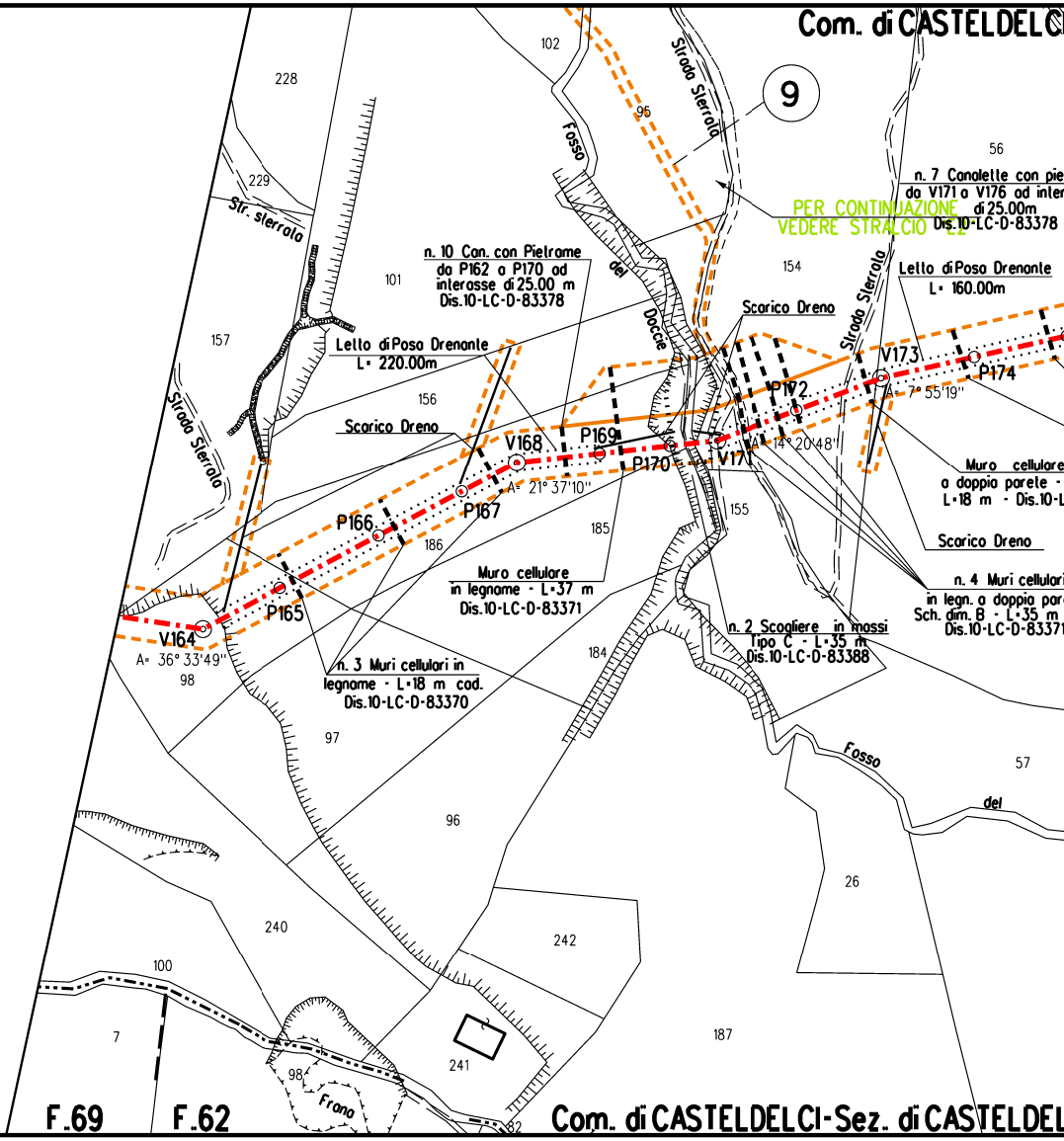
Com. di CASTELDELCI
102
228
Fosso
del
Docce
95
Strada Sterrata
9
56
229
Str. sterrata
n. 7 Canalette con pie
da V171 a V176 ad inter
di 25.00m
Dis.10-LC-D-83378
PER CONTINUAZIONE
VEDERE STRALCIO "E2"
n. 10 Can. con Pietrame
da P162 a P170 ad
interasse di 25.00 m
Dis.10-LC-D-83378
101
154
Lello di Posa Drenante
L= 160.00m
Scarico Dreno
157
Lello di Posa Drenante
L= 220.00m
Strada Sterrata
V173
P174
A= 7° 55'19"
156
P172
Scarico Dreno
V168
P169
P170
V171
A= 14° 20'48"
A= 21° 37'10"
P167
P166
186
185
155
Muro cellulare
a doppia parete
L=18 m - Dis.10-L
Strada Sterrata
Scarico Dreno
Muro cellulare
in legname - L=37 m
Dis.10-LC-D-83371
n. 4 Muri cellulari
in legn. a doppia pare
Sch. dim. B - L=35 m
Dis.10-LC-D-83371
P165
V164
A= 36° 33'49"
98
n. 2 Scogliere in massi
Tipo C - L=35 m
Dis.10-LC-D-83388
184
n. 3 Muri cellulari in
legname - L=18 m cad.
Dis.10-LC-D-83370
97
Fosso
del
57
96
26
240
242
100
7
187
241
98
Frana
82
F.69
F.62
Com. di CASTELDELCI-Sez. di CASTELDEL

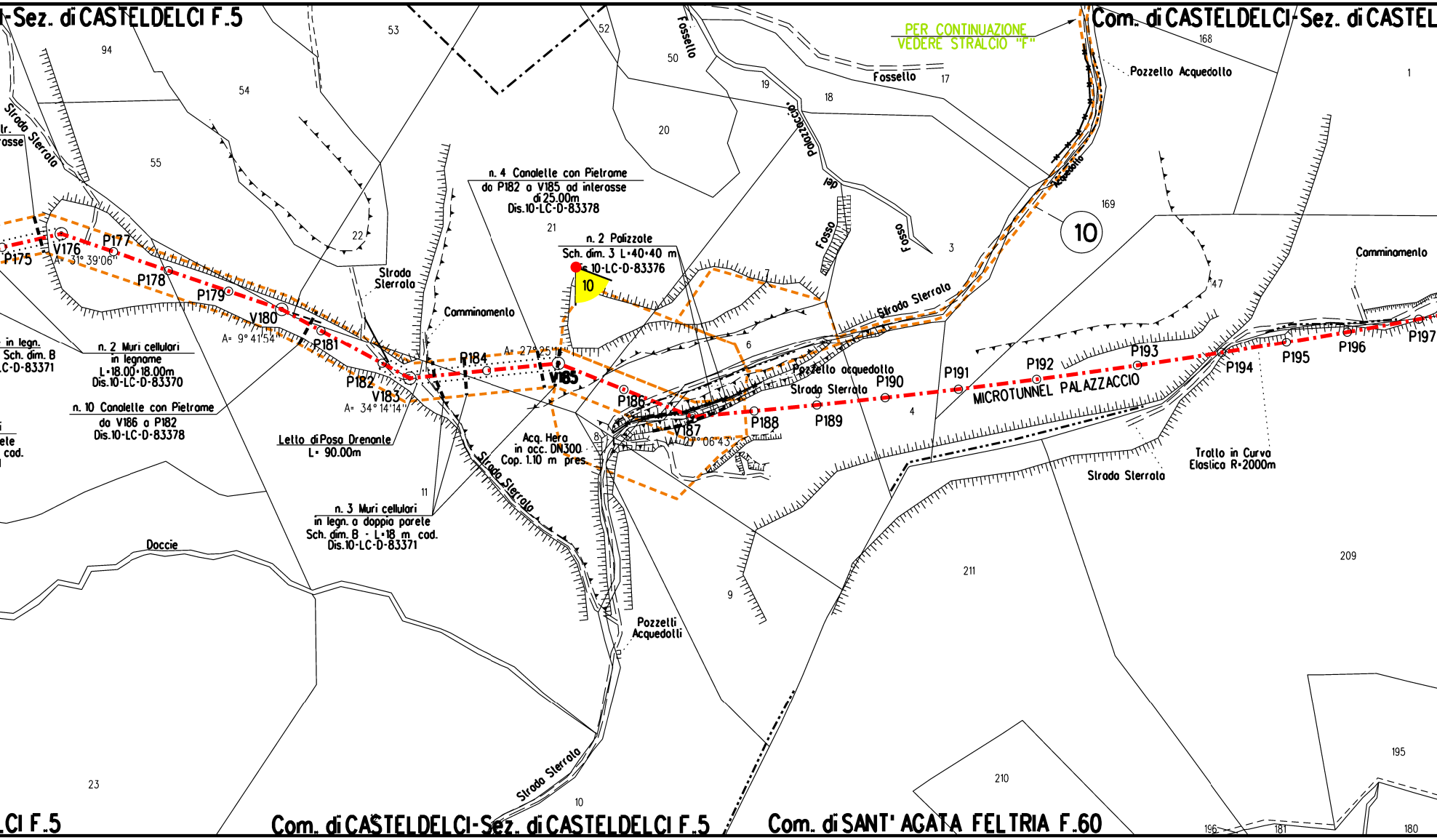

-Sez. di CASTELDELCI F.5
Com. di CASTELDELCI-Sez. di CASTEL
PER CONTINUAZIONE
VEDERE STRALCIO "F"
Pozzello Acquedotto
Fossello
Fossello
Fosso
del
Palazzaccio
Fosso
Acquedotto
10
Strada Sterrata
Strada Sterrata
Strada Sterrata
Strada Sterrata
Strada Sterrata
Strada Sterrata
Strada Sterrata
Camminamento
Camminamento
n. 4 Canalette con Pietrame
da P182 a V185 ad interasse
di 25.00m
Dis.10-LC-D-83378
n. 2 Palizzate
Sch. dim. 3 L=40+40 m
Dis.10-LC-D-83376
n. 2 Muri cellulari
in legname
L=18.00+18.00m
Dis.10-LC-D-83370
n. 10 Canalette con Pietrame
da V186 a P182
Dis.10-LC-D-83378
in legn.
Sch. dim. B
LC-D-83371
Letto di Posa Drenante
L= 90.00m
Acq. Hera
in acc. DN300
Cop. 1.10 m pres.
n. 3 Muri cellulari
in legn. a doppia parete
Sch. dim. B - L=18 m cod.
Dis.10-LC-D-83371
Pozzello acquedotto
Pozzelli
Acquedotti
MICROTUNNEL PALAZZACCIO
Tratto in Curva
Elastica R=2000m
Doccie
P175
V176
A= 31° 39'06"
P177
P178
P179
V180
A= 9° 41'54"
P181
P182
V183
A= 34° 14'14"
P184
A= 27° 25'
V185
P186
V187
A= 27° 06'43"
P188
P189
P190
P191
P192
P193
P194
P195
P196
P197
94
53
52
50
54
55
19
18
17
168
1
20
22
21
169
3
7
6
47
4
8
11
9
211
209
23
10
210
195
196
181
180
LCI F.5
Com. di CASTELDELCI-Sez. di CASTELDELCI F.5
Com. di SANT' AGATA FELTRIA F.60

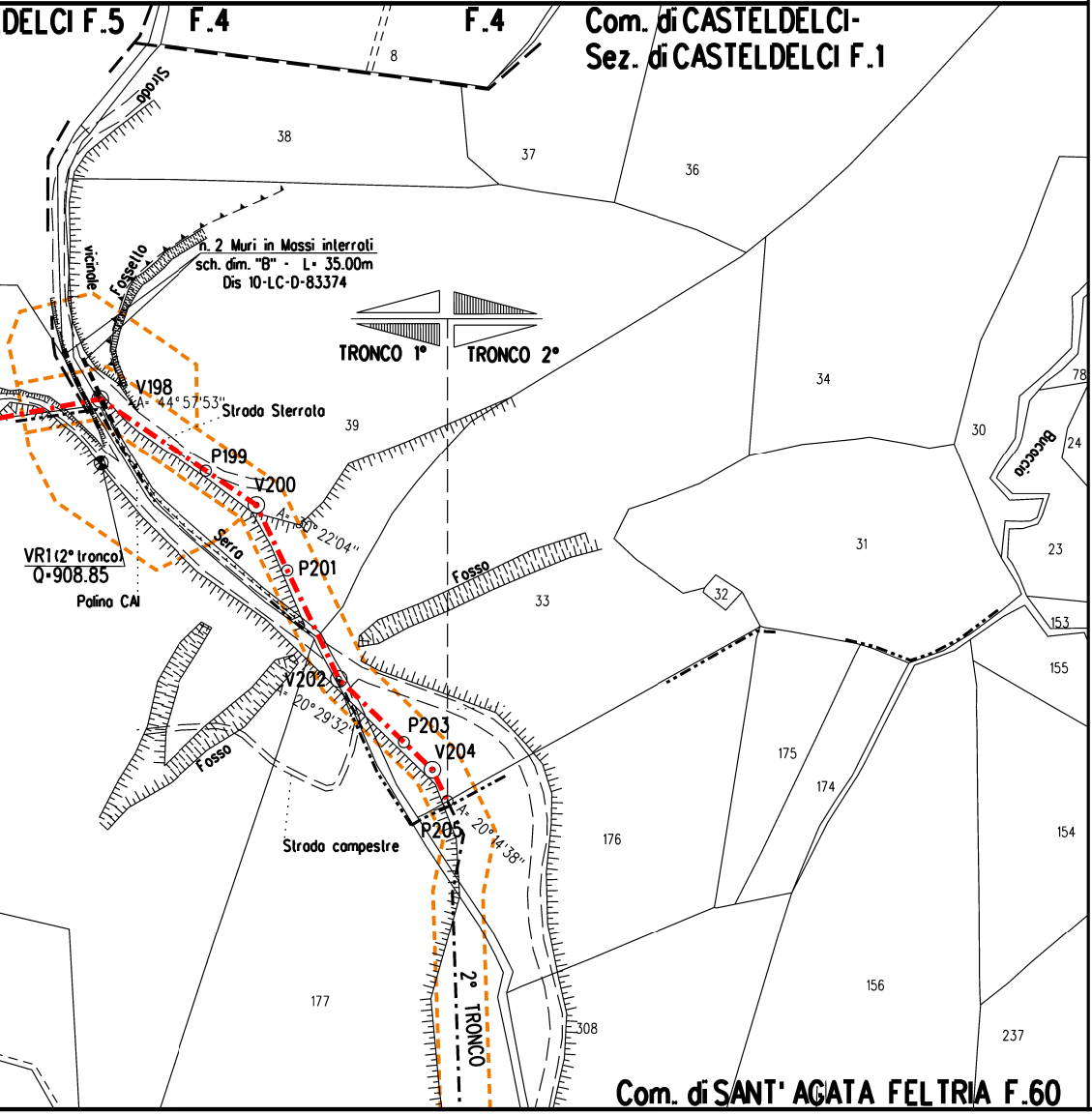
DELCI F.5
F.4
F.4
Com. di CASTELDELCI-
Sez. di CASTELDELCI F.1
Strada vicinale
Fossello
n. 2 Muri in Massi interrati
sch. dim. "B" - L= 35.00m
Dis 10-LC-D-83374
TRONCO 1°
TRONCO 2°
V198
A= 44°57'53"
Strada Sterrata
P199
V200
A= 30°22'04"
P201
Serra
VR1 (2° tronco)
Q=908.85
Palina CAI
Fosso
Fosso
V202
A= 20°29'32"
P203
V204
P205
A= 20°14'38"
Strada campestre
2° TRONCO
Buccaccio
8
38
37
36
34
39
30
78
24
23
31
32
33
153
155
175
174
176
154
156
177
308
237
Com. di SANT' AGATA FELTRIA F.60

STRALCIO "A"

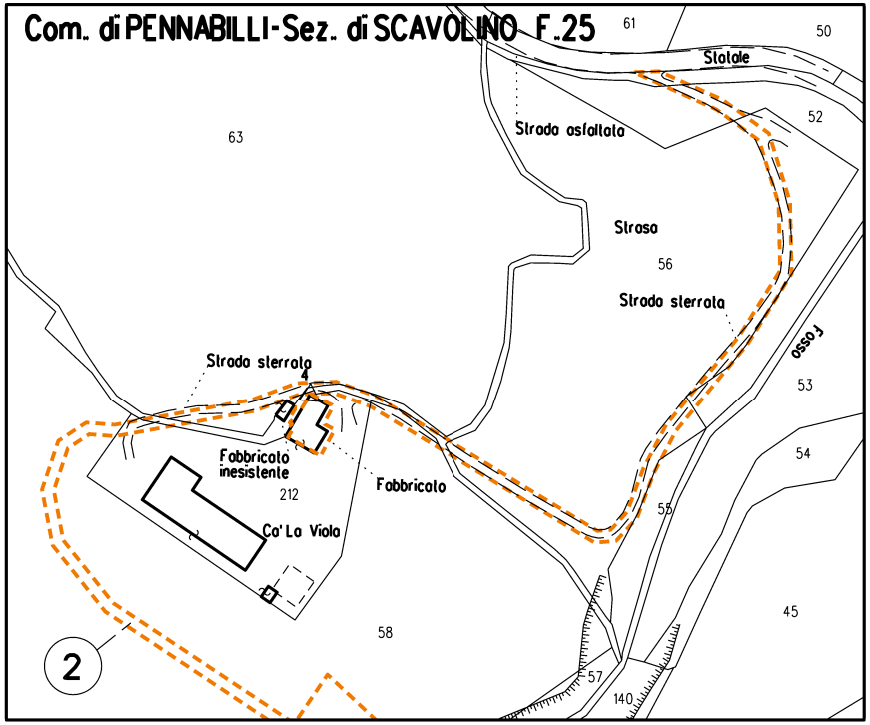
Com. di PENNABILLI-Sez. di SCAVOLINO F.25
61
50
Statale
Strada asfaltata
52
63
Straso
56
Strada sterrata
Fosso
53
Strada sterrata
4
Fabbricato inesistente
212
Fabbricato
54
Ca' La Viola
55
58
45
2
57
140

STRALCIO "B"

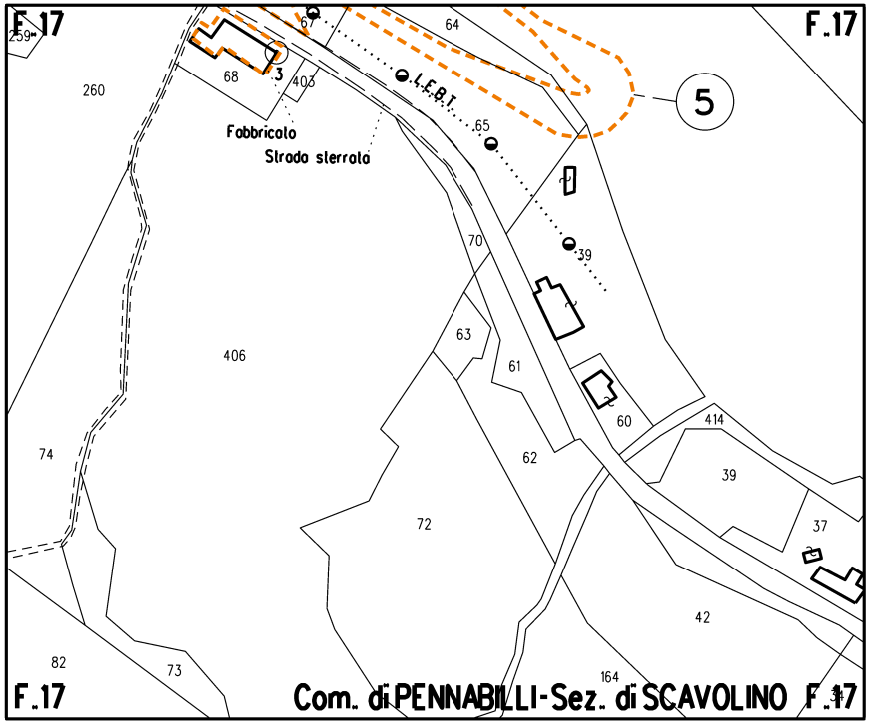
F.17
F.17
259
67
64
260
68
3
403
L.E.B.T.
65
5
Fabbricato
Strada sterrata
70
39
406
63
61
60
414
74
62
39
72
37
42
82
73
164
F.17
Com. di PENNABILLI-Sez. di SCAVOLINO F.17

STRALCIO "C"

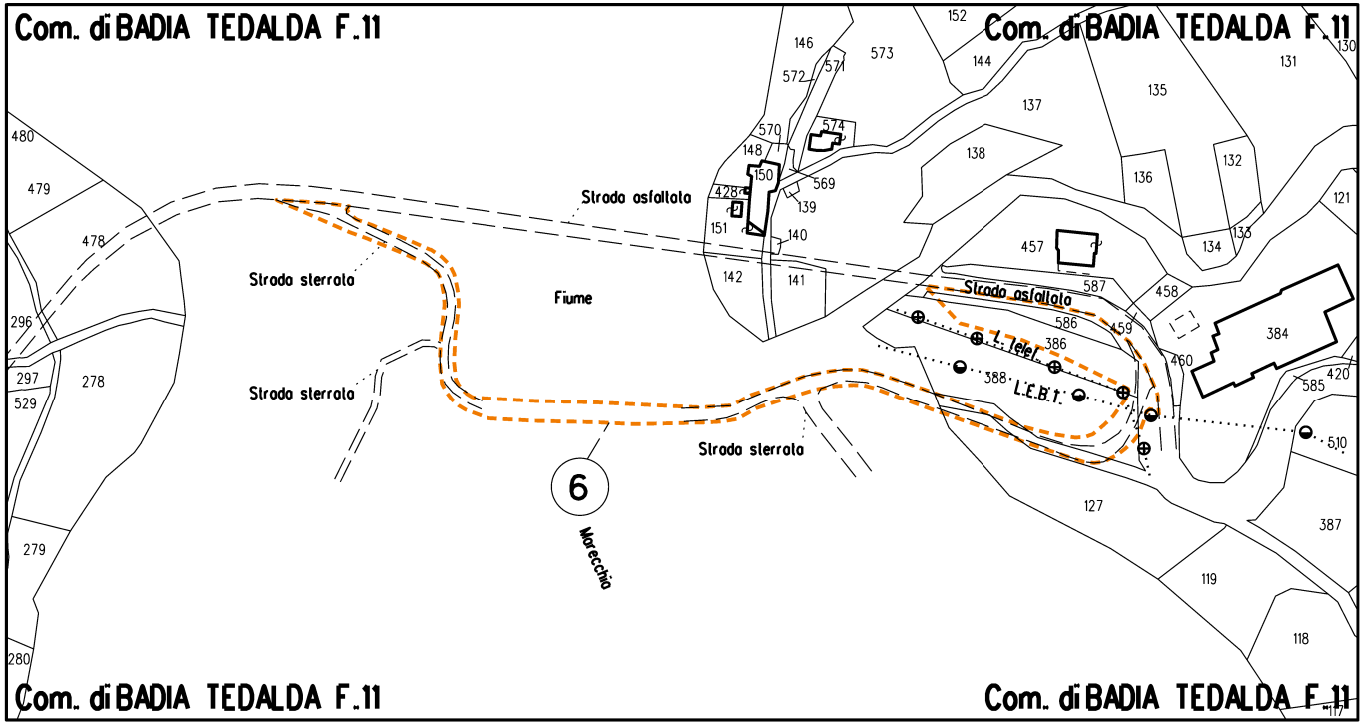
Com. di BADIA TEDALDA F.11
Com. di BADIA TEDALDA F.11
Strada asfaltata
Strada sterrata
Strada sterrata
Strada sterrata
Strada asfaltata
Fiume
Marecchia
L.E.B.T.
L.E.B.T.
6
480
479
478
296
297
529
278
279
280
146
573
572
571
570
574
148
150
569
428
139
151
140
142
141
152
144
137
138
135
136
132
131
130
121
133
134
457
587
458
586
459
386
388
460
384
420
585
510
127
387
119
118
117
Com. di BADIA TEDALDA F.11
Com. di BADIA TEDALDA F.11

STRALCIO "D"

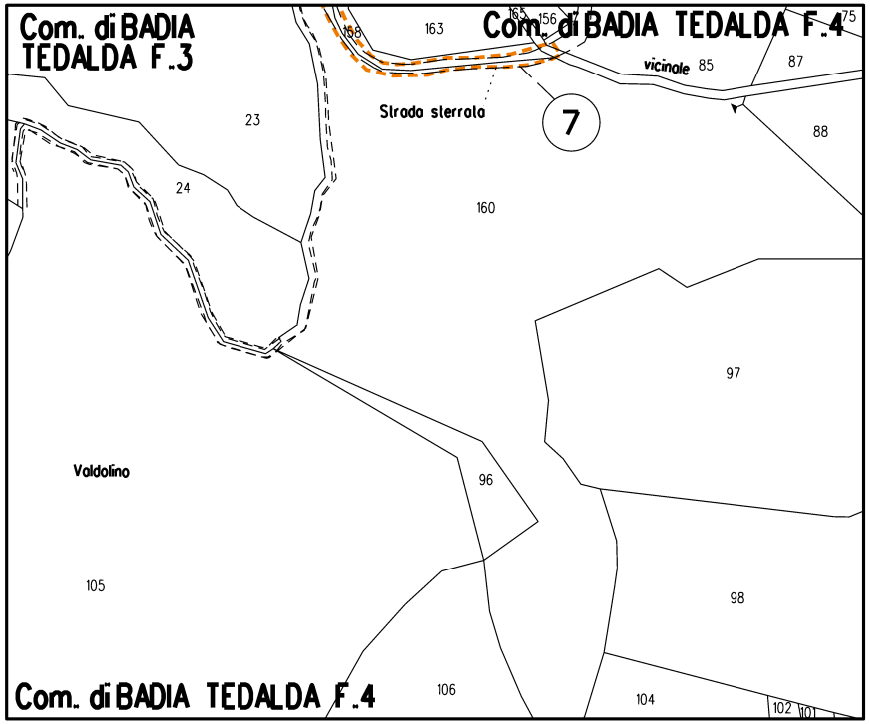
Com. di BADIA TEDALDA F.3
Com. di BADIA TEDALDA F.4
158
163
165
156
175
vicinale
85
87
Strada sterrata
7
88
23
24
160
Valdolino
97
96
105
98
106
104
102
101
Com. di BADIA TEDALDA F.4

STRALCIO "E1 - E2"

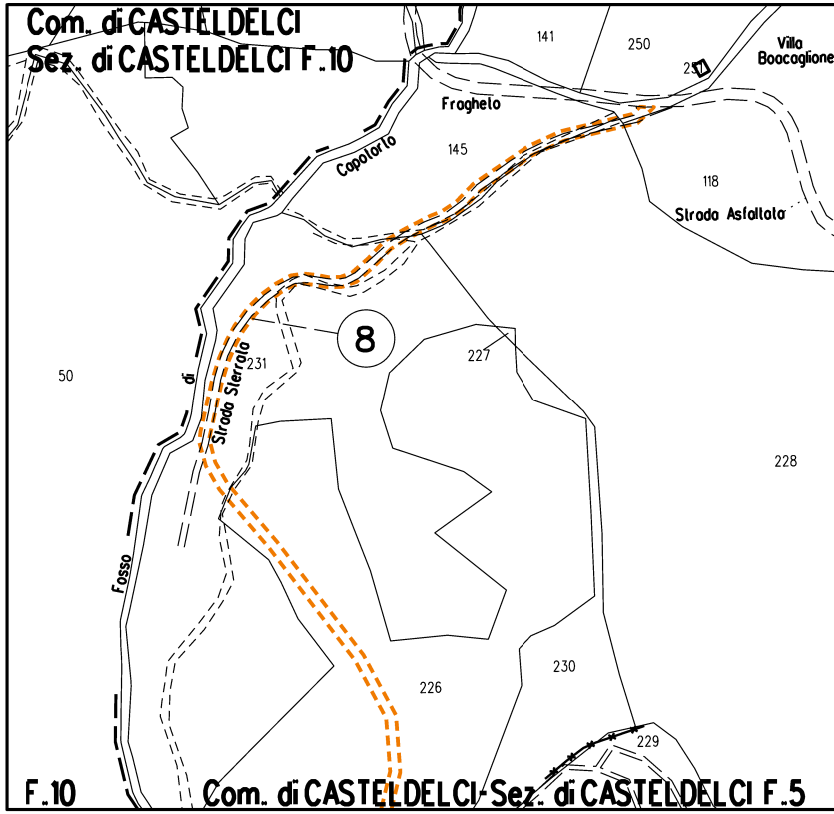
Com. di CASTELDELCI
Sez. di CASTELDELCI F.10
141
250
257
Villa Boscaglione
Fraghelo
Capolorto
145
118
Strada Asfaltata
8
50
231
Fosso di
Strada Sterrata
227
228
226
230
229
F.10
Com. di CASTELDELCI-Sez. di CASTELDELCI F.5

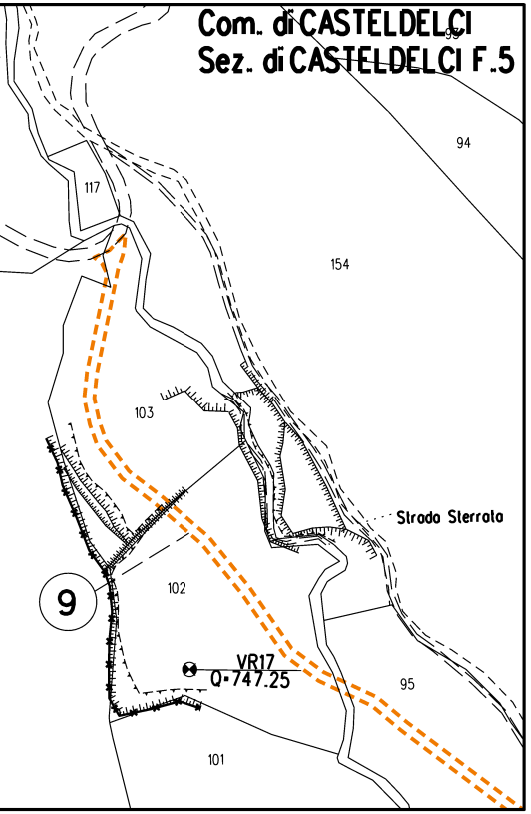
Com. di CASTELDELCI
Sez. di CASTELDELCI F.5
94
117
154
103
Strada Sterrata
9
102
VR17
Q=747.25
95
101

STRALCIO "F"

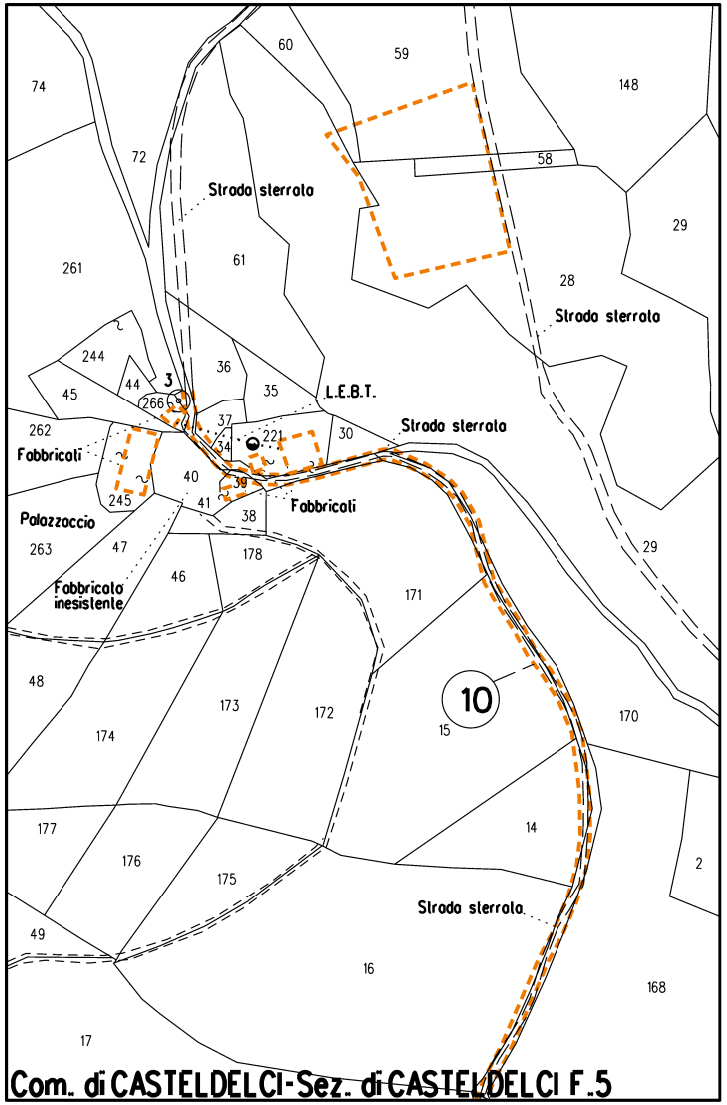
74
60
59
148
72
Strada sterrata
58
29
261
61
28
Strada sterrata
244
36
45
44
3
266
35
L.E.B.T.
262
Fabbricati
37
221
34
30
Strada sterrata
40
39
245
41
Fabbricati
Palazzaccio
38
263
47
178
Fabbricato inesistente
46
171
29
48
173
172
10
15
174
170
177
14
176
175
2
Strada sterrata
49
16
168
17
Com. di CASTELDELCI-Sez. di CASTELDELCI F.5

LEGENDA

10.00 m
18.00 m
AREA DI OCCUPAZIONE LAVORI
(RISTRETTA 7:11 m)

AREA DI PASSAGGIO A SERVIZIO DELLA T.O.C.
SENZA ARRECARE DANNI AL SOPRASSUOLO

METANODOTTO IN PROGETTO

METANODOTTI IN ESERCIZIO

🟨 Impianto

SIMBOLI

◎ V1 Vertice

○ P1 Picchetto

xx Coni di ripresa fotografici

LEGENDA FORMAZIONI VEGETAZIONALI INTERFERITE

🟫	Boschi temperati a carpino nero
🟩	Boschi temperati a cerro
🟩	Boschi temperati a roverella
🟨	Filcre a cerro
🟧	Formazioni arbustive termo-xerofile
🟩	Praterie aperte discontinue
🟨	Praterie da sfalcio
🟫	Praterie mesiche
🟦	Vegetazione ripariale
🟩	Vegetazione ripariale arbustiva

Nota: Fogli Catastali aggiornati a Ottobre

LEGENDA FORMAZIONI VEGETAZIONALI DI RIPRISTINO

🟩	Ripristino di boschi temperati a cerro
🟩	Ripristino di cerreta subacidofila mesofila in analogia ai ripristini del metanodotto Rimini-Sansepolcro
🟫	Ripristino di Filari arborei e/o arbustivi
🟫	Ripristino di formazioni arbustive e di mantello termo-xerofile
🟦	Ripristino di vegetazione ripariale, vegetazione ripariale arbustiva e boscaglie ruderali e di Robinia pseudoacacia
🟨	Ripristino di boschi temperati a roverella
🟫	Ripristino di boschi temperati a carpino nero

LEGENDA METODOLOGIE DI INERBIMENTO

🟥	Semina di tipo A
🟩	Semina di tipo B
🟩	Semina di tipo C
▨	Semina di fiorume
[X]	n. Scheda di dettaglio inerbimento

LEGENDA METODOLOGIE DI RIPRISTINO

●	Ripristino diffuso
▥	Ripristino a filare
[S]	SALVAGUARDIA PIANTE IN PISTA

Nota: I coni fotografici 4,9,10 ricadono all'interno del territorio della Regione Emilia-Romagna, che non e' oggetto del presente studio

2022

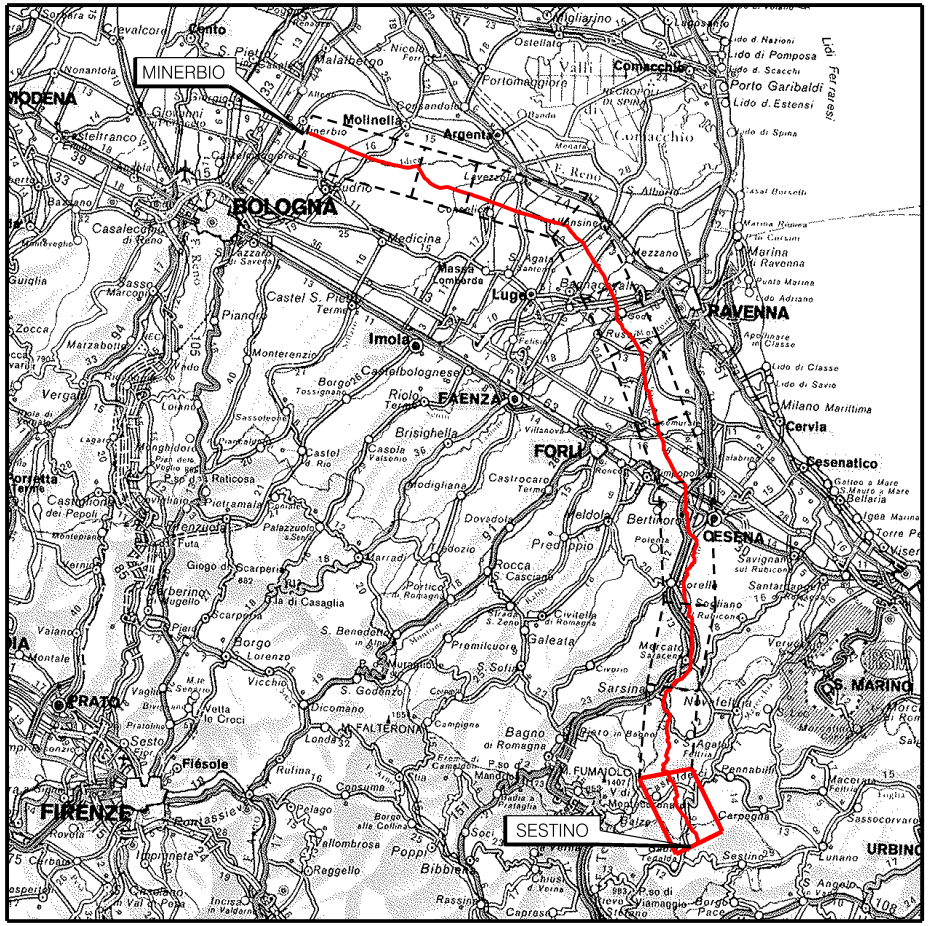
MINERBIO
MODENA
BOLOGNA
Molinella
Argenta
Comacchio
RAVENNA
Imola
FAENZA
Lugo
FORLÌ
CESENA
Cesenatico
Cervia
S. MARINO
URBINO
PRATO
FIRENZE
Fiesole
SESTINO
FALTERONA
M. FUMAIOLO

COROGRAFIA Scala 1:800.000

Nei Comuni di SESTINO, PENNABILLI, CASTELDECI, BADIA TEDALDA, SANT'AGATA FELTRIA

Rev	DATA	DESCRIZIONE	ELABORATO	VERIFICATO	APPROVATO AUTORIZZATO
0	27/10/2023	EMISSIONE PER PERMESSI	L.FALCETELLI	F.VITALI	A.BRUNI G.BRIA

snam

PROGETTISTA T.EN TECHNIP ENERGIES techfem

Rif.TEN: 2295-301-DW-1424-16

COMMESSA	CODICE TECNICO
NQ/R22358	13247

METANODOTTO SESTINO - MINERBIO
1° TRONCO SESTINO - CASTELDELCI
DN 1200 mm (48"), DP75 bar

DIS. N. 10-ZB-45E-80188

REVISIONE 0

PLANIMETRIA CATASTALE CON INDIVIDUAZIONE DELLE TIPOLOGIE FORESTALI E RIPRISTINO VEGETAZIONALE (1° TRONCO)

FG 1 DI 1

SCALA 1:2000

DOCUMENTO DI PROPRIETA' SNAM. LA SOCIETA' TUTELERA' I PROPRI DIRITTI IN SEDE CIVILE E PENALE A TERMINI DI LEGGE.