












COORDINATE:  
 41°20'21.06"N  
 15°35'14.60"E


- LEGENDA:
-  ELETTRODOTTO
  -  TRACKERS
  -  PARTICELLE CATASTALI
  -  AREE DI PROGETTO
  -  VIABILITA' DI PROGETTO
  -  SE RTN "DELICETO"
  -  CABINE DI CAMPO
  -  LOCALI SERVIZI AUSILIARI
  -  AREA SSE UTENTE
  -  LINEA RTN 200
  -  LINEA RTN 150

REV.	DATA	DESCRIZIONE:

REVISIONI:			
REDATTO:	VERIFICATO:	APPROVATO:	CLIENTE:

CLIENTE:  
**X-ELIO**  
 X-ELIO ITALIA 4 S.R.L.  
 Corso Vittorio Emanuele II n. 349 - 00186 ROMA  
 Tel. +39 06 8412640 - Fax +39 06 8551726  
 Partita IVA n° 15361381005

PROGETTISTA: **architetture** Welle sono, 05 - 00193 - Roma  
Co. St. e. St. U. E. s.p.a. - info@architetture.com



PROGETTO:  
**PROGETTO AGRIVOLTAICO "ORDONA"**  
 Realizzazione di un impianto Agrivoltaico di potenza pari a 63,623 MWp e relative opere di connessione alla RTN

LOCALITA': REGIONE PUGLIA, COMUNE DI FOGGIA, ORDONA (FG), ASCOLI SATRIANO (FG), DELICETO (FG)

TITOLO:  
**STATO DI PROGETTO PLANIMETRIA GENERALE**

PRATICA N:	FORMATO:	N°DISEGNO:	FOGLIO:	REV:
	A2	AS_ORD_G.3.1.3		

DATA:	SCALA:
12/2023	1:40.000/1:5.000

