DATI TECNICI FUNZIONALI

AREE BOSCATE

CONFINI AMMINISTRATIVI

DATI CARATTERISTICI

DATI DI COSTRUZIONE

PRESSIONE MASSIMA DI PROGETTO (DP) **75.0** bar

GRADO DI UTILIZZAZIONE DICHIARATO f = **0.72**

GRADO DI UTILIZZAZIONE ADOTTATO

- linea a spessore normale f = **0.67**
- linea a spessore maggiorato f = **0.57**

REALIZZATO IN CONFORMITA' AL **D.M. 17/04/08**

DATI DI ESERCIZIO (C.P.I.)

PRESSIONE MASSIMA DI ESERCIZIO (MOP) **75.0** bar

GRADO DI UTILIZZAZIONE f = **0.72**

IMPIANTO IN CONFORMITA' AL **D.M. 17/04/08**

RIVESTIMENTO GIUNTI DI SALDATURA

FASCE TERMORESTRINGENTI

IMPIANTO MUNITO DI CAVO TELE

DATI GENERALI

DN **1200 (UNI)** sp. **18.9** mm da prog **0.00** a prog **13213.61**

DIAMETRO INTERNO DEFINITO Di **1184.3** mm

LUNGHEZZA TOTALE IMPIANTO 13213.61 m.

FASE EMISSIONE Progetto

PLANIMETRIA 1:2000

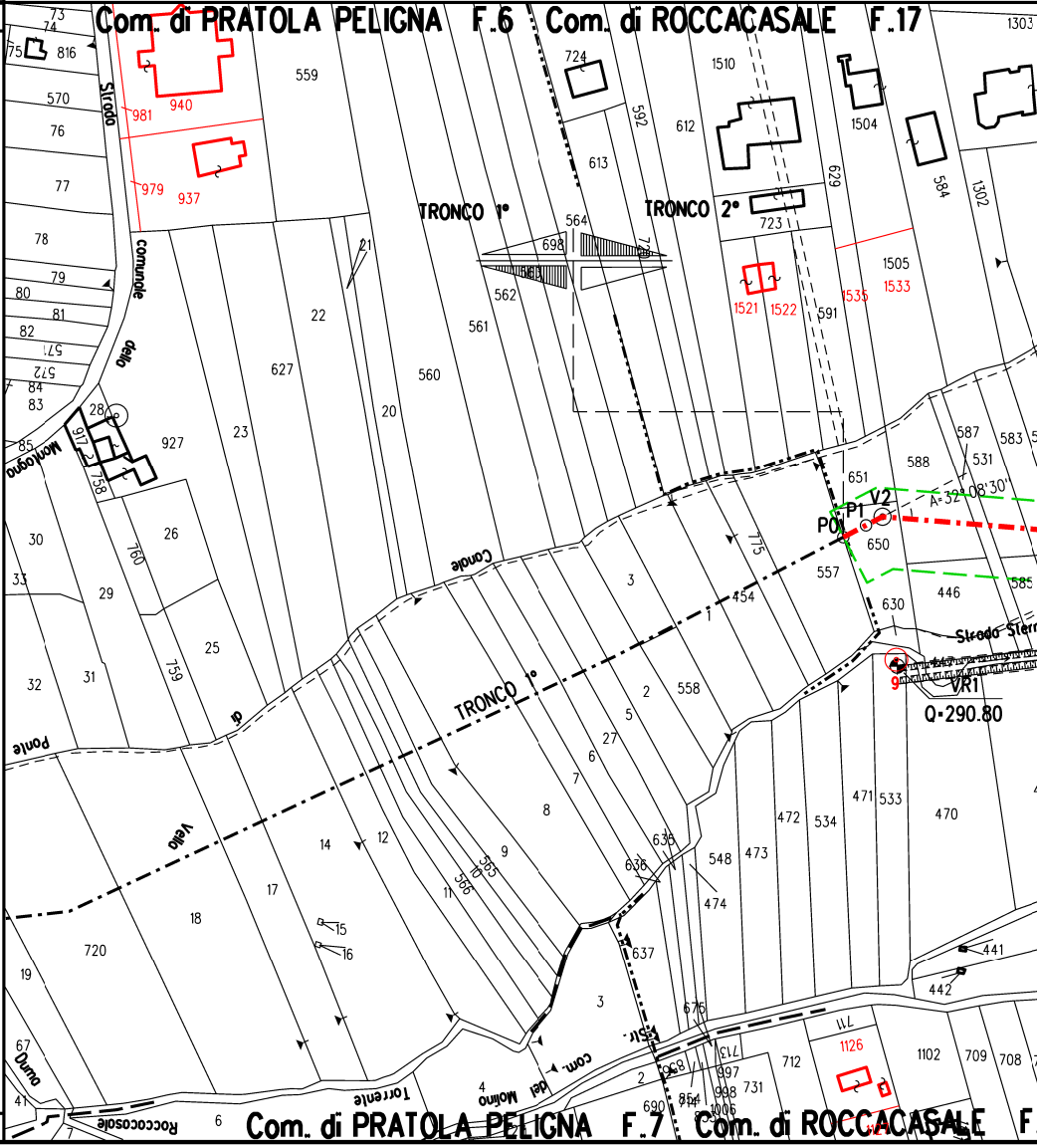
Com. di PRATOLA PELIGNA F.6
Com. di ROCCACASALE F.17
TRONCO 1°
TRONCO 2°
Strada comunale della Montagna
Canale
Ponte
Vella
TRONCO 1°
P0
P1
V2
VR1
Q=290.80
A=32°08'30"
Strada Sterrata
Torrente
del Molino
Str. com.
Roccacasale
Duma
Com. di PRATOLA PELIGNA F.7
Com. di ROCCACASALE F.
559
940
981
979
937
724
1510
612
613
592
1504
629
584
1302
1303
564
698
562
561
723
1505
1533
1535
1521
1522
591
22
627
560
20
23
927
28
917
758
816
570
76
77
78
79
80
81
82
84
83
85
73
74
75
30
33
29
26
760
25
759
31
32
651
650
588
587
583
531
557
630
446
585
775
454
3
2
558
5
27
6
7
8
9
10
11
565
566
12
14
15
16
17
18
19
720
67
41
636
635
637
548
473
474
472
534
471
533
470
441
442
676
3
2
4
6
690
854
998
997
1006
731
713
712
711
1126
1102
709
708

CONFINI AMMINISTRATIVI

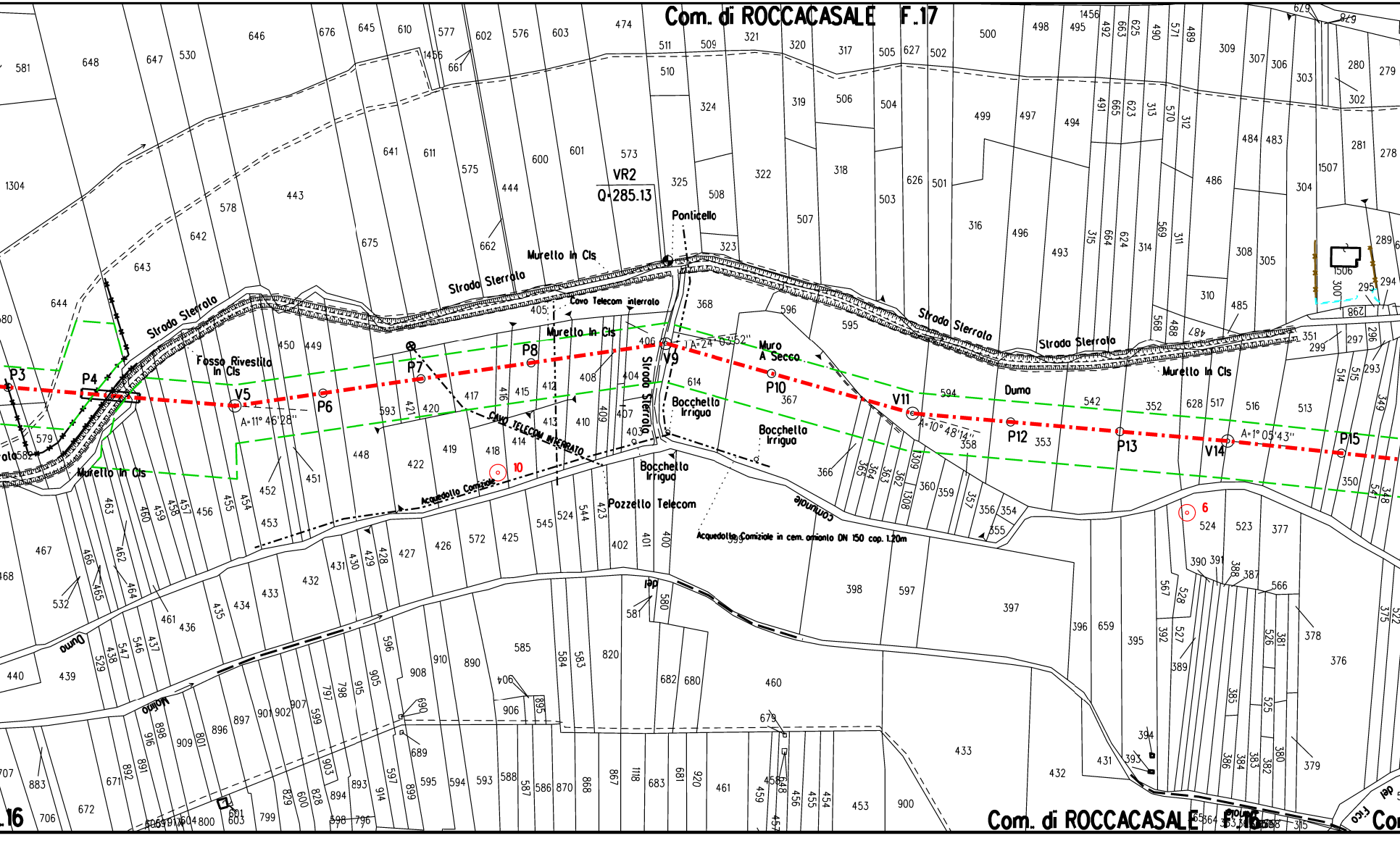
Com. di ROCCACASALE F.17
Com. di ROCCACASALE F.16
VR2
Q-285.13
Ponticello
Murello In Cls
Strada Sterrata
Strada Sterrata
Strada Sterrata
Strada Sterrata
Strada Sterrata
Cavo Telecom interrato
Murello In Cls
Murello In Cls
Murello In Cls
Fosso Rivestito In Cls
Muro A Secco
Bocchetto Irriguo
Bocchetto Irriguo
Bocchetto Irriguo
Pozzetto Telecom
Cavo TELECOM INTERRATO
Acquedotto Comiziale
Acquedotto Comiziale in cem. amianto DN 150 cop. 1.20m
Comunale
Duma
Duma
Molino
P3
P4
V5
P6
P7
P8
V9
P10
V11
P12
P13
V14
P15
A=11° 46'28"
A=24° 03'52"
A=10° 48'14"
A=1° 05'43"
10
6
646
648
647
530
581
676
645
610
577
1456
602
576
603
474
511
509
321
320
317
505
627
502
500
498
495
1456
309
307
306
303
280
279
661
510
324
319
506
504
499
497
494
302
641
611
575
444
600
601
573
325
508
322
318
503
626
501
486
484
483
281
278
1507
304
1304
443
578
642
675
662
323
507
316
496
493
314
308
305
289
1506
300
295
294
643
644
405
368
596
595
310
485
351
299
297
296
293
450
449
406
614
367
594
542
352
628
517
516
513
579
593
421
420
417
416
415
412
408
404
407
403
410
409
413
414
358
353
350
452
451
448
422
419
418
366
360
359
357
356
354
355
524
523
377
453
456
455
454
457
458
459
460
463
462
467
466
465
464
461
436
532
468
435
434
433
432
431
430
429
428
427
426
572
425
545
524
544
423
402
401
400
399
398
597
397
396
659
395
390
391
388
387
566
378
376
440
439
438
547
546
437
529
908
910
890
585
584
583
820
682
680
460
906
895
690
689
581
580
897
901
902
907
896
909
801
898
916
891
892
671
883
707
672
706
601
603
800
799
829
600
828
894
893
914
597
899
595
594
593
588
587
586
870
868
867
1118
683
681
920
461
458
648
459
456
455
454
453
900
433
432
431
394
393
389
385
380
382
383
384
386
525
526
381
527
528
567
392
379
375
349
348
315
596
798
797
915
905
599
903
598
796

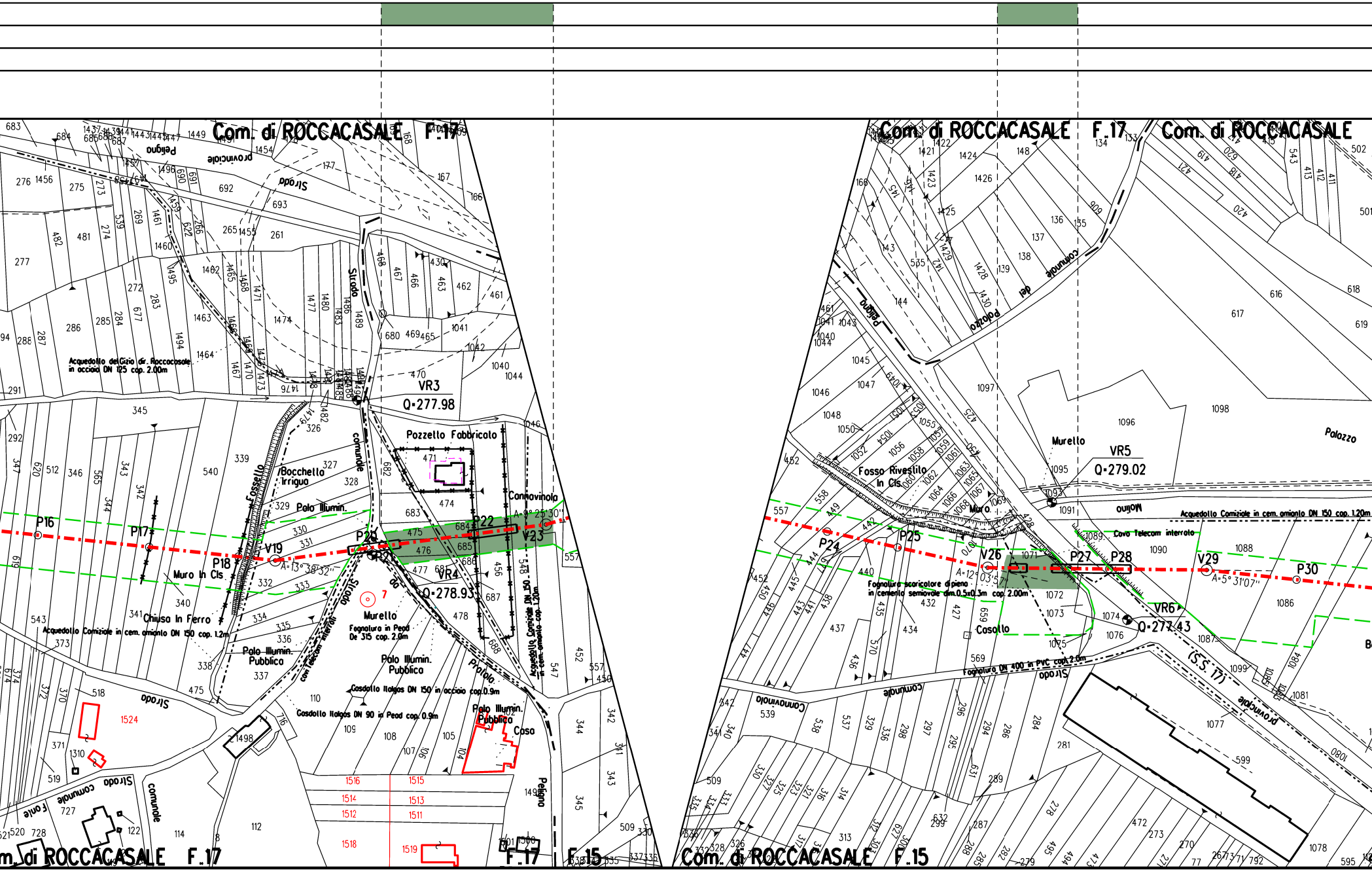
Com. di ROCCACASALE F.17
Com. di ROCCACASALE F.15
Strada provinciale Peligna
Strada comunale
Strada comunale del Palazzo
Pozzetto Fabbricato
Bocchetta Irrigua
Polo Illumin.
Polo Illumin. Pubblica
Fossetto
Muro In Cls
Chiusa In Ferro
Canna vinola
Murello
Fognatura in Pead De 315 cop. 2.0m
Casdotto Italgas DN 150 in acciaio cop.0.9m
Casdotto Italgas DN 90 in Pead cop. 0.9m
Cavi Telecom interrati
Acquedotto del Gizio dir. Roccacasale in acciaio DN 125 cop. 2.00m
Acquedotto Comiziale in cem. amianto DN 150 cop. 1.2m
Acquedotto Comiziale in cem. amianto DN 150 cop. 1.20m
Acquedotto Comiziale in cem. amianto DN 150 cop. 1.20m
Casa
Casotto
Fosso Rivestito In Cls
Muro
Mulino
Cavo Telecom interrato
Fognatura scaricatore di pieno in cemento semiovale dim.0.5x0.3m cop. 2.00m
Fognatura DN 400 in PVC cop.2.0m
Strada comunale
Palazzo
(S.S. 17)
P16
P17
P18
V19
P20
P21
P22
V23
P24
P25
V26
P27
P28
V29
P30
VR3
Q=277.98
VR4
Q=278.93
VR5
Q=279.02
VR6
Q=277.43
A=13° 38' 32"
A=9° 25' 30"
A=12° 03' 57"
A=5° 31' 07"
1524
1516
1515
1514
1513
1512
1511
1518
1519

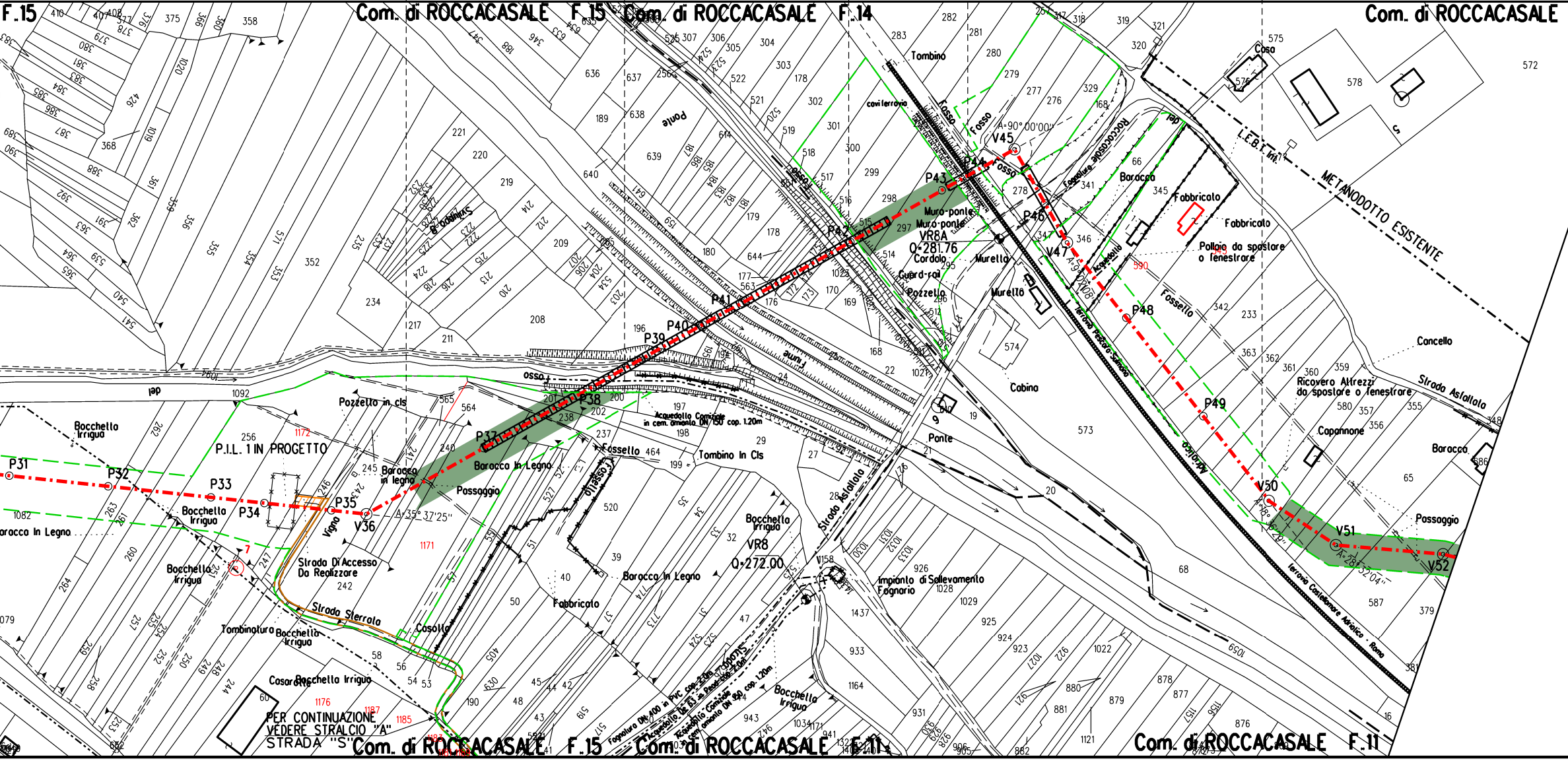

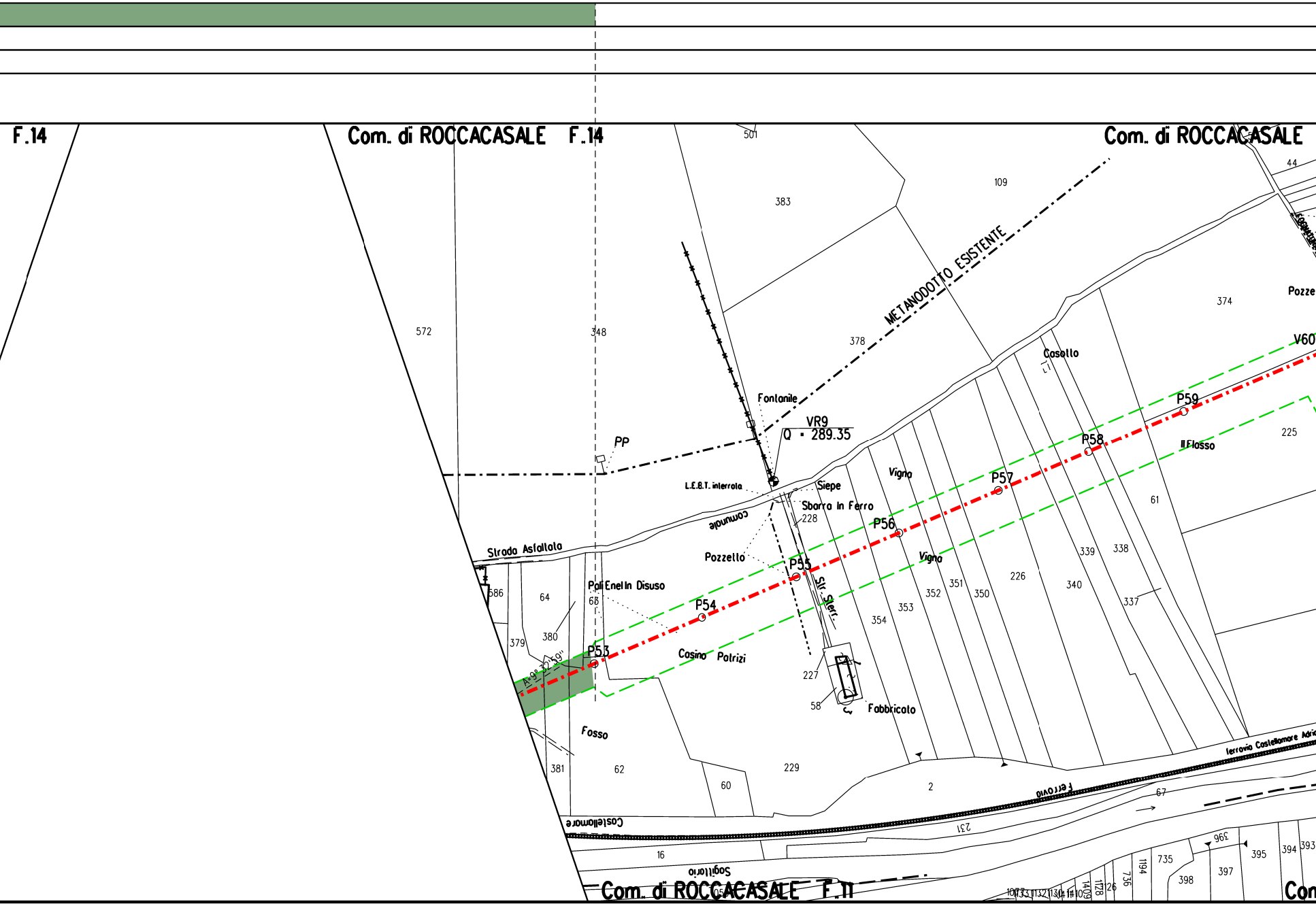
F.14
Com. di ROCCACASALE F.14
Com. di ROCCACASALE
501
383
109
44
572
348
378
374
Pozze
METANODOTTO ESISTENTE
Casotto
V60
P59
P58
P57
P56
P55
P54
P53
Fontanile
VR9
Q = 289.35
PP
L.E.B.T. interrota
Siepe
Sbarra in Ferro
228
comunale
Vigna
Il Fosso
225
61
Strada Asfaltata
Pozzetto
Pali Enel in Disuso
586
64
63
379
380
Str. Sterr.
354
353
352
351
350
226
340
339
338
337
Casino Patrizi
227
58
Fabbricato
Fosso
381
62
60
229
2
A=9° 32'59"
ferrovia Castellamare Adria
Ferrovia
Castellamare
231
67
16
Sagittario
396
395
394
393
735
397
398
1194
736
1126
Com. di ROCCACASALE F.11
Con

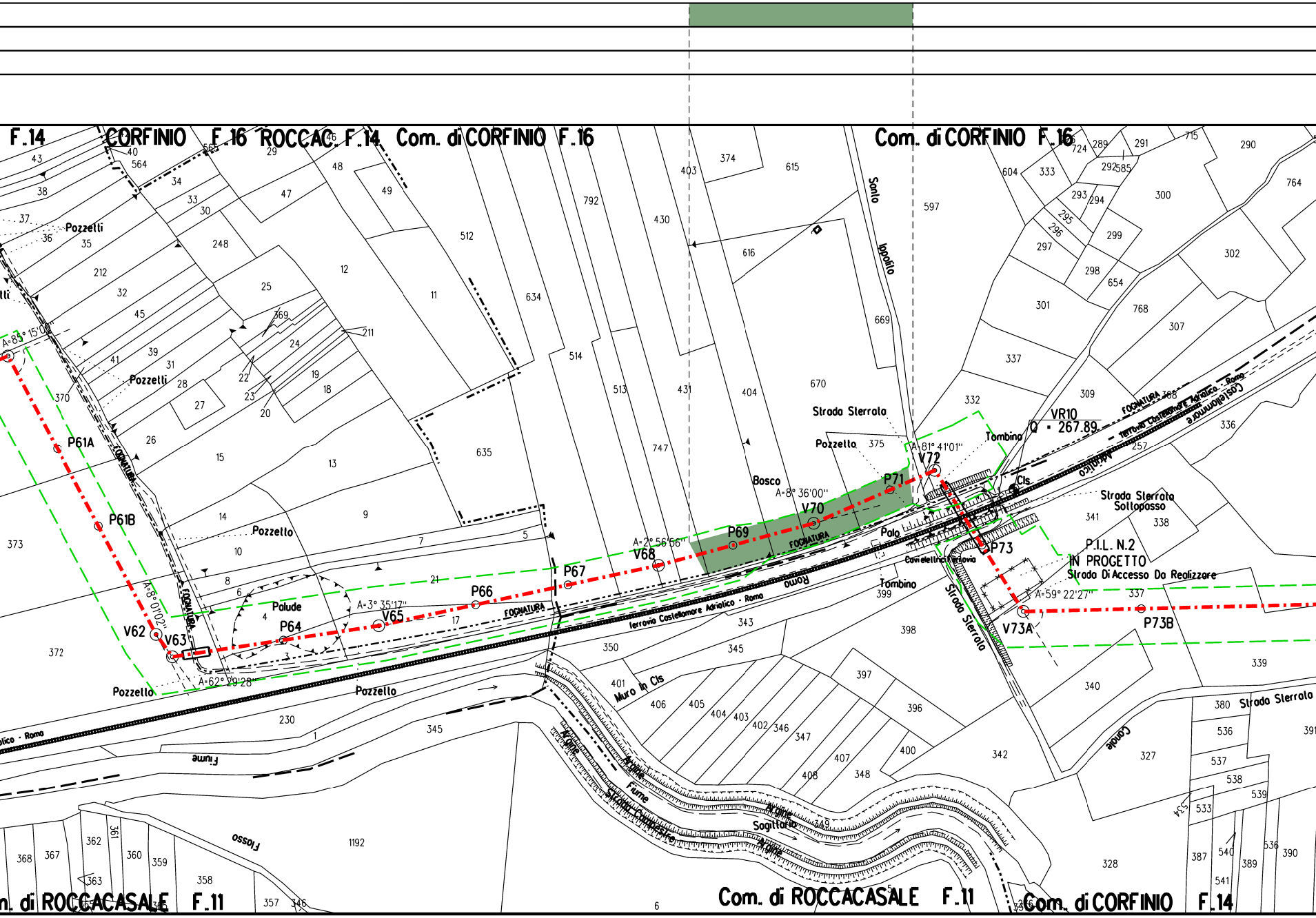
F.14 CORFINIO F.16 ROCCAC. F.14 Com. di CORFINIO F.16
Com. di CORFINIO F.16
Com. di ROCCACASALE F.11
Com. di ROCCACASALE F.11
Com. di CORFINIO F.14
Pozzelli
Pozzelli
Pozzello
Pozzello
Pozzello
Pozzello
P61A
P61B
V62
V63
P64
V65
P66
P67
V68
P69
V70
P71
V72
P73
V73A
P73B
A=85° 15'00"
A=8° 01'02"
A=62° 29'28"
A=3° 35'17"
A=2° 56'56"
A=8° 36'00"
A=81° 41'01"
A=59° 22'27"
Palude
Bosco
Palo
Strada Sterrata
Strada Sterrata Sottopasso
Strada Sterrata
Strada Sterrata
Santo Ippolito
Tombino
Tombino
Cls
Cavidelli Ferrovia
P.I.L. N.2 IN PROGETTO
Strada Di Accesso Da Realizzare
VR10
Q = 267.89
FOGNATURA
ferrovia Castellammare Adriatico - Roma
Fiume
Fiume
Fosso
Argine
Sagittario
Strada Campestre
Muro In Cls
Canale
373
372
370
230
345
1192
350
343
345
398
399
401
406
405
404
403
402
346
347
407
408
348
397
396
400
342
340
339
341
338
337
336
332
309
257
375
670
404
747
431
513
514
635
634
512
11
12
13
14
15
9
10
7
5
8
6
4
3
17
21
1
374
615
403
430
792
616
669
597
604
333
724
289
291
715
290
764
292
585
293
294
300
295
296
297
299
298
654
302
301
768
307
337
43
38
37
36
35
212
32
45
41
39
31
28
27
26
22
23
20
19
18
211
24
369
25
248
30
33
34
564
40
565
29
46
48
47
49
380
336
391
327
537
538
539
533
534
540
541
387
389
536
390
328
368
367
362
361
360
359
363
358
357
346
6
5
365
366

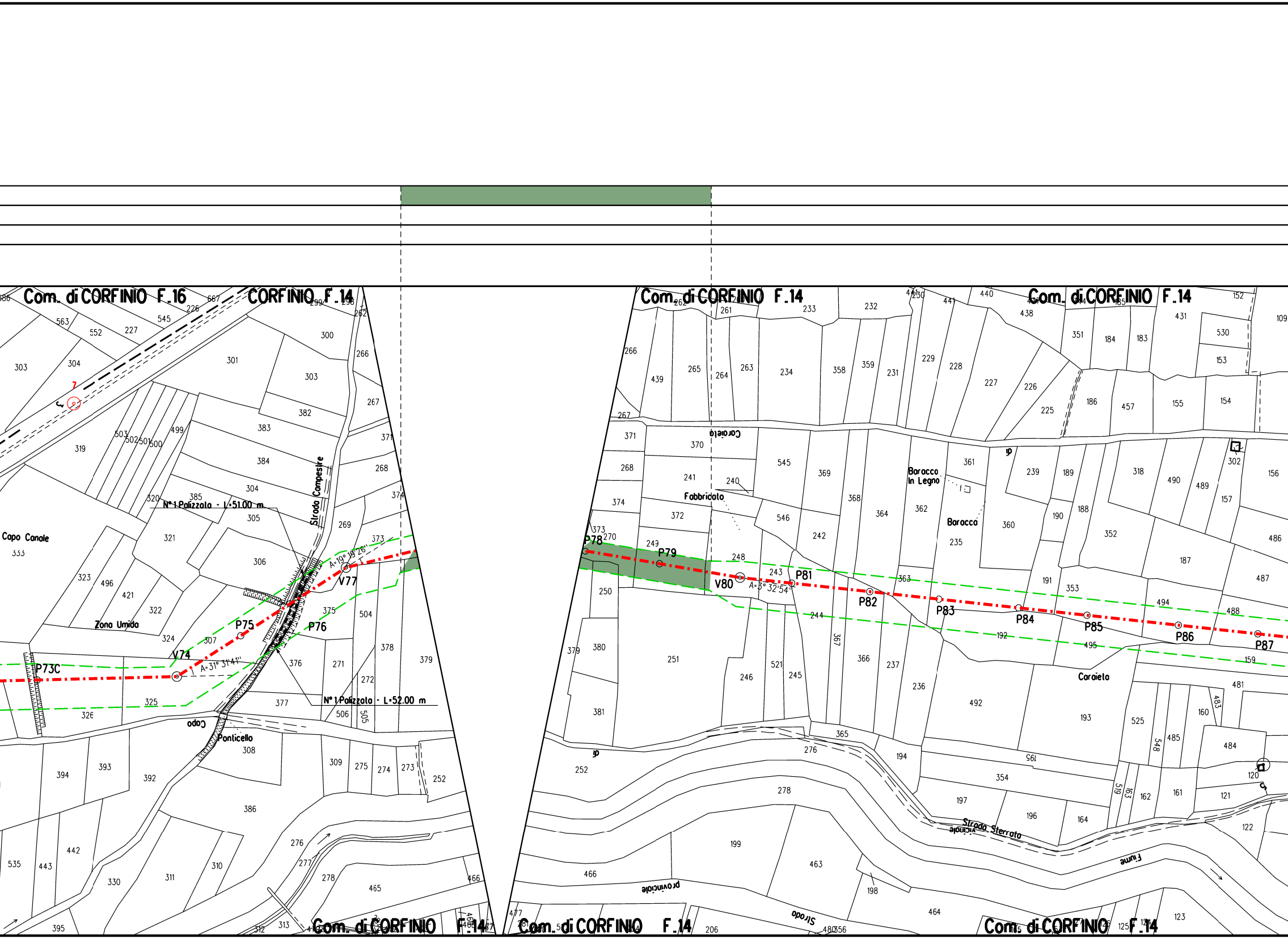
Com. di CORFINIO F.16
CORFINIO F.14
Com. di CORFINIO F.14
Strada Campestre
N° 1 Palizzolo - L=51.00 m
N° 1 Palizzolo - L=52.00 m
Capo Canale
Zona Umida
Capo
Ponticello
A=19° 19' 26"
A=31° 31' 41"
A=3° 32' 54"
P73C
V74
P75
P76
V77
P78
P79
V80
P81
P82
P83
P84
P85
P86
P87
Caraieta
Fabbricato
Baracco In Legno
Baracca
Strada Sterrata
Fiume
provinciale
Strada
vicinale

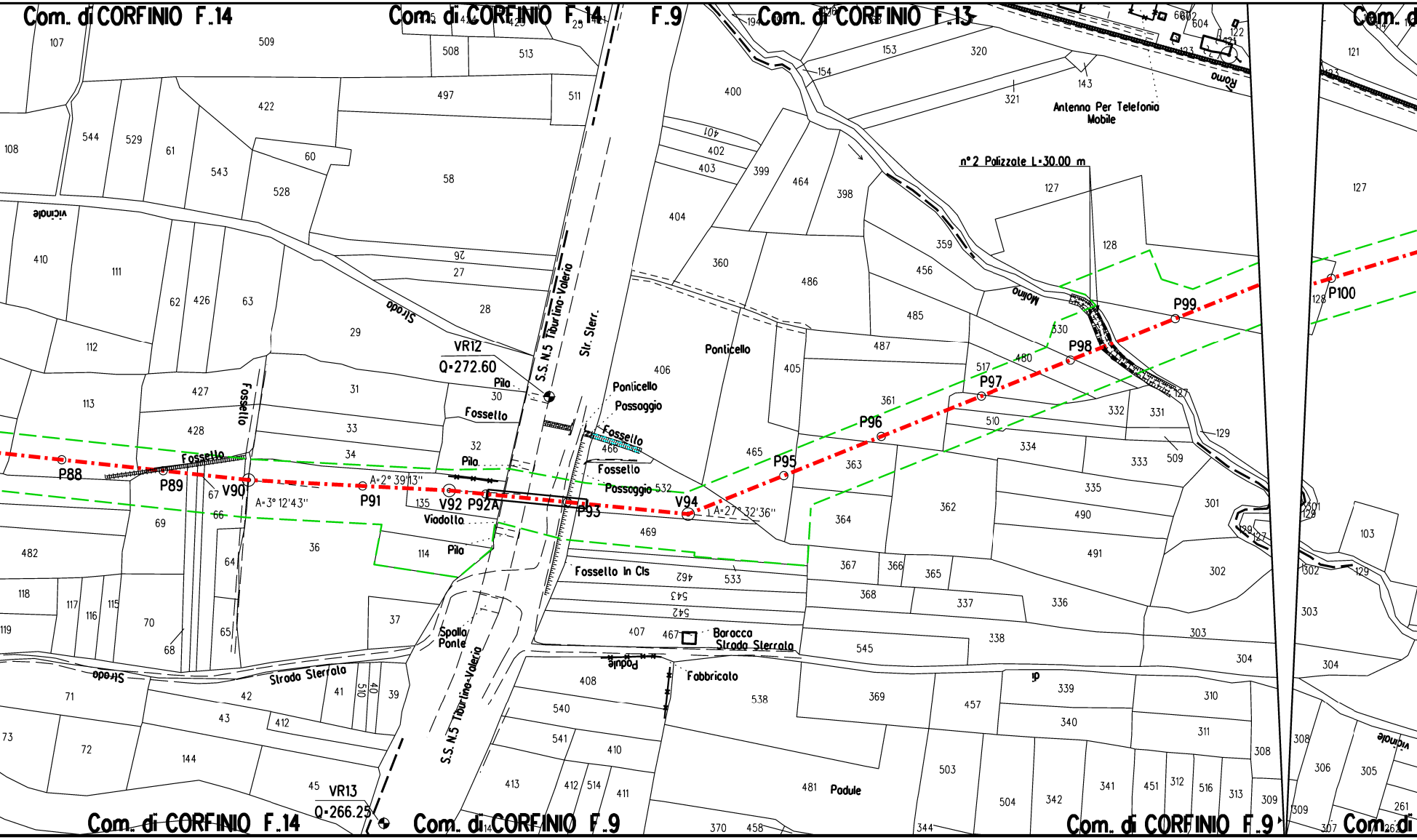

Com. di CORFINIO F.14
Com. di CORFINIO F.14
F.9
Com. di CORFINIO F.13
Com. di
Antenna Per Telefonia Mobile
n° 2 Palizzate L=30.00 m
Roma
Molino
Ponticello
Ponticello
Passaggio
Fossello
Fossello
Passaggio
Fossello
Fossello
Strada
vicinale
VR12
Q=272.60
Pilo
Pilo
Pilo
S.S. N.5 Tiburtina-Valerio
Str. Sterr.
P88
P89
V90
A=3° 12'43"
P91
A=2° 39'13"
V92
P92A
P93
Viadotto
V94
A=27° 32'36"
P95
P96
P97
P98
P99
P100
Fossello In Cls
Spalla Ponte
Strada Sterrata
Strada
Baracca
Strada Sterrata
Padule
Fabbricato
Padule
S.S. N.5 Tiburtina-Valerio
VR13
Q=266.25
vicinale
Com. di CORFINIO F.14
Com. di CORFINIO F.9
Com. di CORFINIO F.9
Com. di

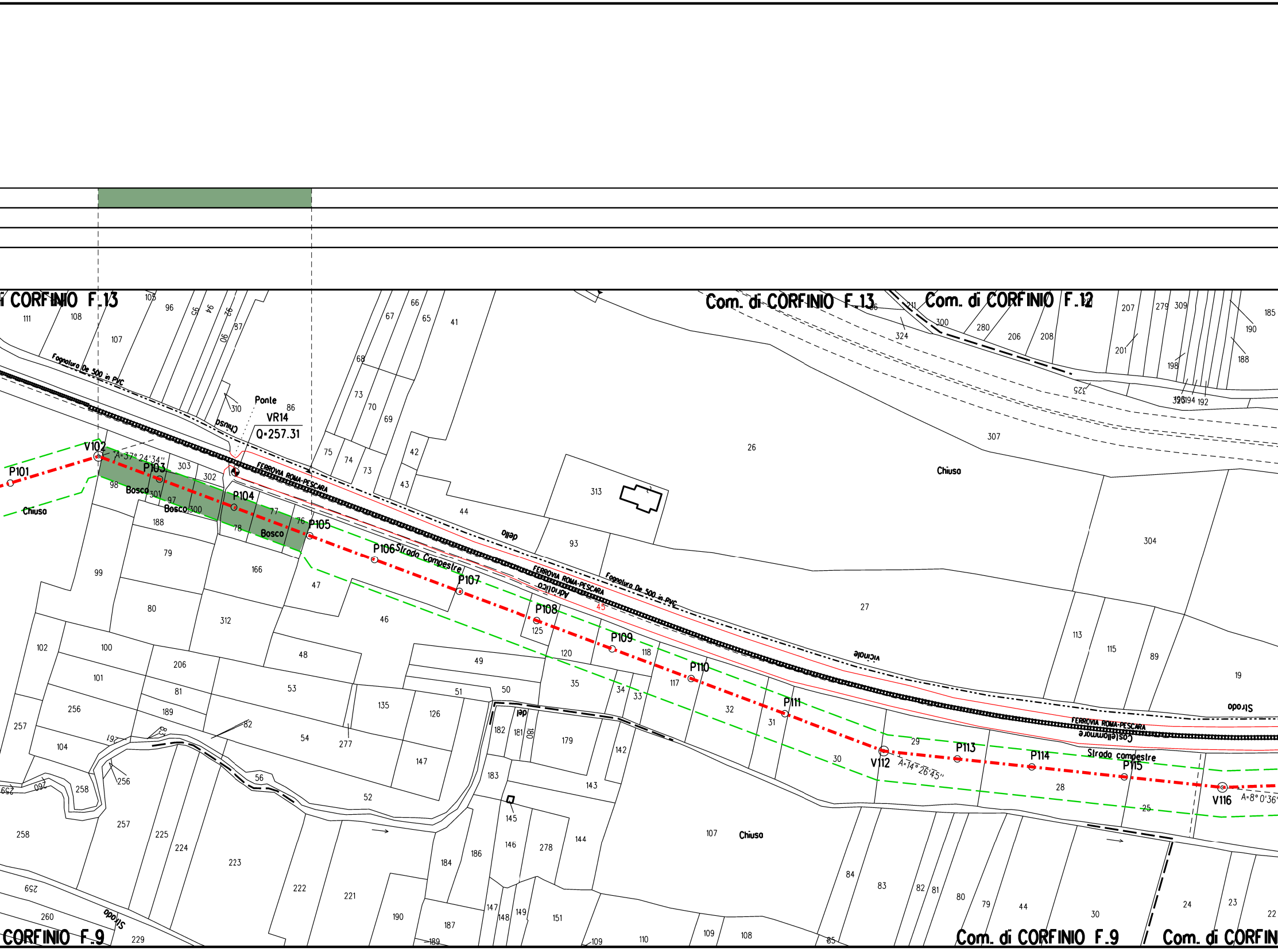

i CORFINIO F.13
Com. di CORFINIO F.13
Com. di CORFINIO F.12
CORFINIO F.9
Com. di CORFINIO F.9
Com. di CORFIN
Fognatura De 500 in PVC
FERROVIA ROMA-PESCARA
Ponte
VR14
Q=257.31
V102
A=37° 24'34"
P101
P103
P104
P105
P106
P107
P108
P109
P110
P111
V112
A=14° 26'45"
P113
P114
P115
V116
A=8° 0'36"
Bosco
Chiuso
Strada Campestre
Strada campestre
Strada
della
Adriatica
vicinale
del
Castellammare

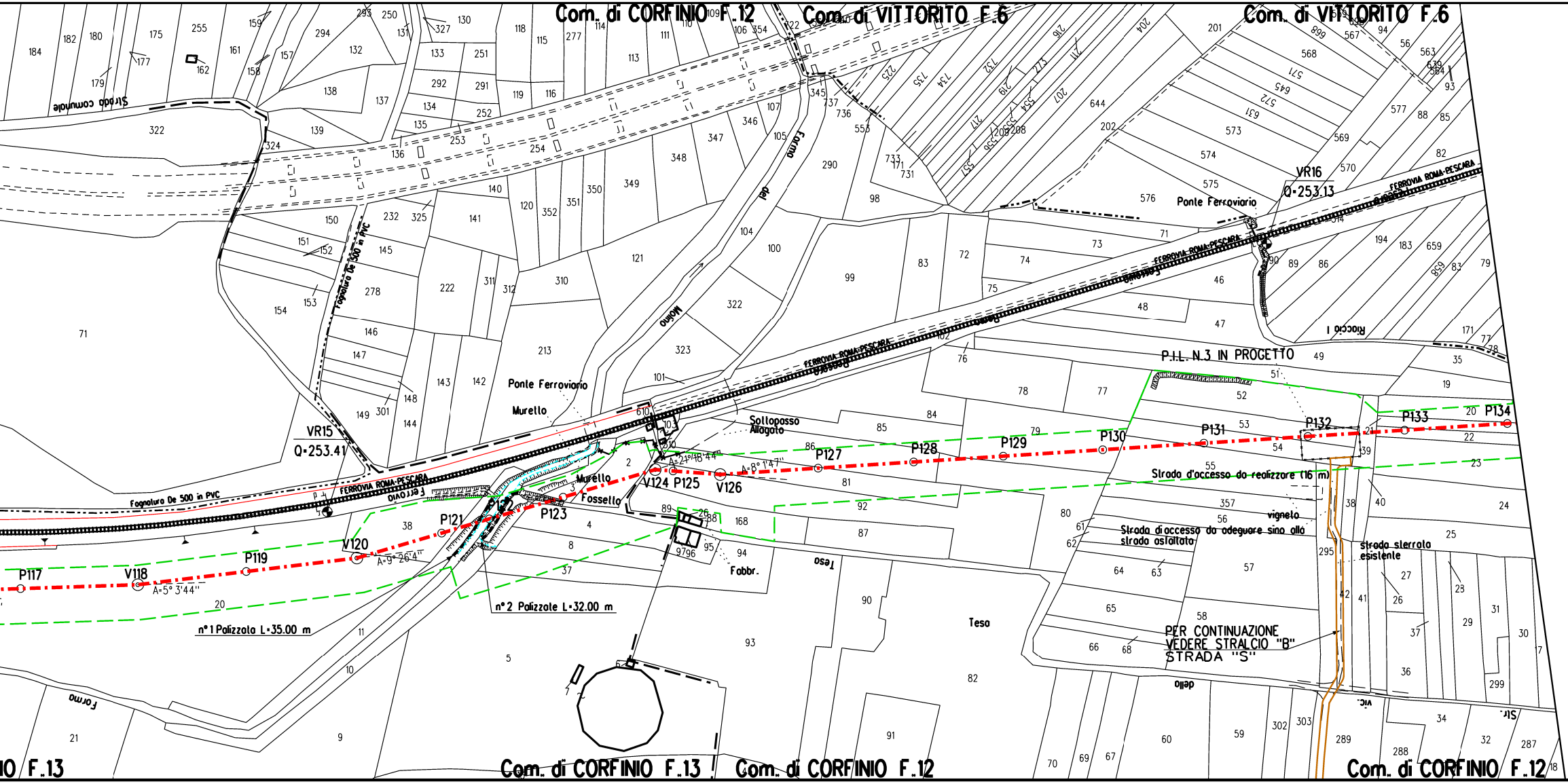
Com. di CORFINIO F.12
Com. di VITTORITO F.6
Com. di VITTORITO F.6
Strada comunale
Fognatura De 500 in PVC
Fognatura De 500 in PVC
FERROVIA ROMA-PESCARA
FERROVIA ROMA-PESCARA
FERROVIA ROMA-PESCARA
FERROVIA ROMA-PESCARA
FERROVIA ROMA-PESCARA
Forma del Molino
Ponte Ferroviario
Ponte Ferroviario
Murello
Murello
Fossello
Sottopasso Allagato
VR15
Q=253.41
VR16
Q=253.13
P.I.L. N.3 IN PROGETTO
P117
V118
A=5° 3'44''
P119
V120
A=9° 26'4''
P121
V122
P123
V124
P125
A=21°48'44''
V126
A=8° 1'47''
P127
P128
P129
P130
P131
P132
P133
P134
n° 1 Palizzata L=35.00 m
n° 2 Palizzate L=32.00 m
Strada d'accesso da realizzare (16 m)
Strada d'accesso da adeguare sino alla strada asfaltata
vignelo
strada sterrata esistente
Fabbr.
Teso
Teso
Riccio I
Forma
vic. della
Str.
PER CONTINUAZIONE VEDERE STRALCIO "B" STRADA "S"
Com. di CORFINIO F.13
Com. di CORFINIO F.13
Com. di CORFINIO F.12
Com. di CORFINIO F.12

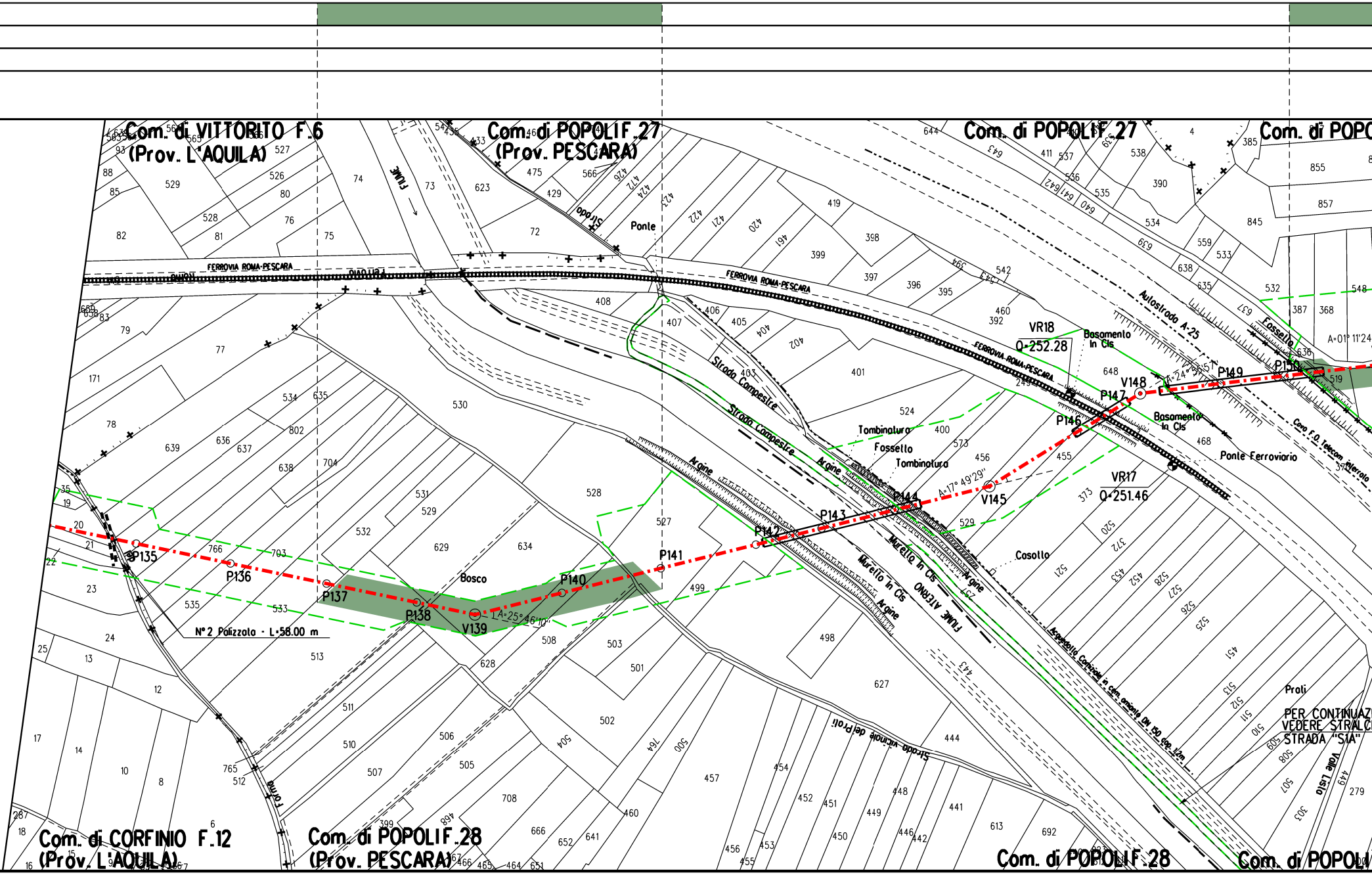
Com. di VITTORITO F.6
(Prov. L'AQUILA)
Com. di POPOLI F.27
(Prov. PESCARA)
Com. di POPOLI F.27
Com. di POPO
Com. di CORFINIO F.12
(Prov. L'AQUILA)
Com. di POPOLI F.28
(Prov. PESCARA)
Com. di POPOLI F.28
Com. di POPOLI
FIUME
Strada
Ponte
FERROVIA ROMA-PESCARA
Autostrada A-25
Fossello
Strada Campestre
Argine
Tombinatura
Fossello
Tombinatura
Murello in Cls
FIUME ATERNO
Casollo
Bosco
N° 2 Polizzolo - L=58.00 m
VR18
Q=252.28
VR17
Q=251.46
Basamento in Cls
Basamento in Cls
Ponte Ferroviario
Cavo F.O. Telecom interrato
Acquedotto Comunale in cem. amianto DN 150 cop. 1,2m
Strada vicinale dei Proli
Proli
PER CONTINUAZ
VEDERE STRALC
STRADA "SIA"
Valle Lisio
Forma
P135
P136
P137
P138
V139
P140
P141
P142
P143
P144
V145
P146
P147
V148
P149
P150
A=25° 46'10"
A=17° 49'29"
A=24° 39'57"
A=01° 11'24

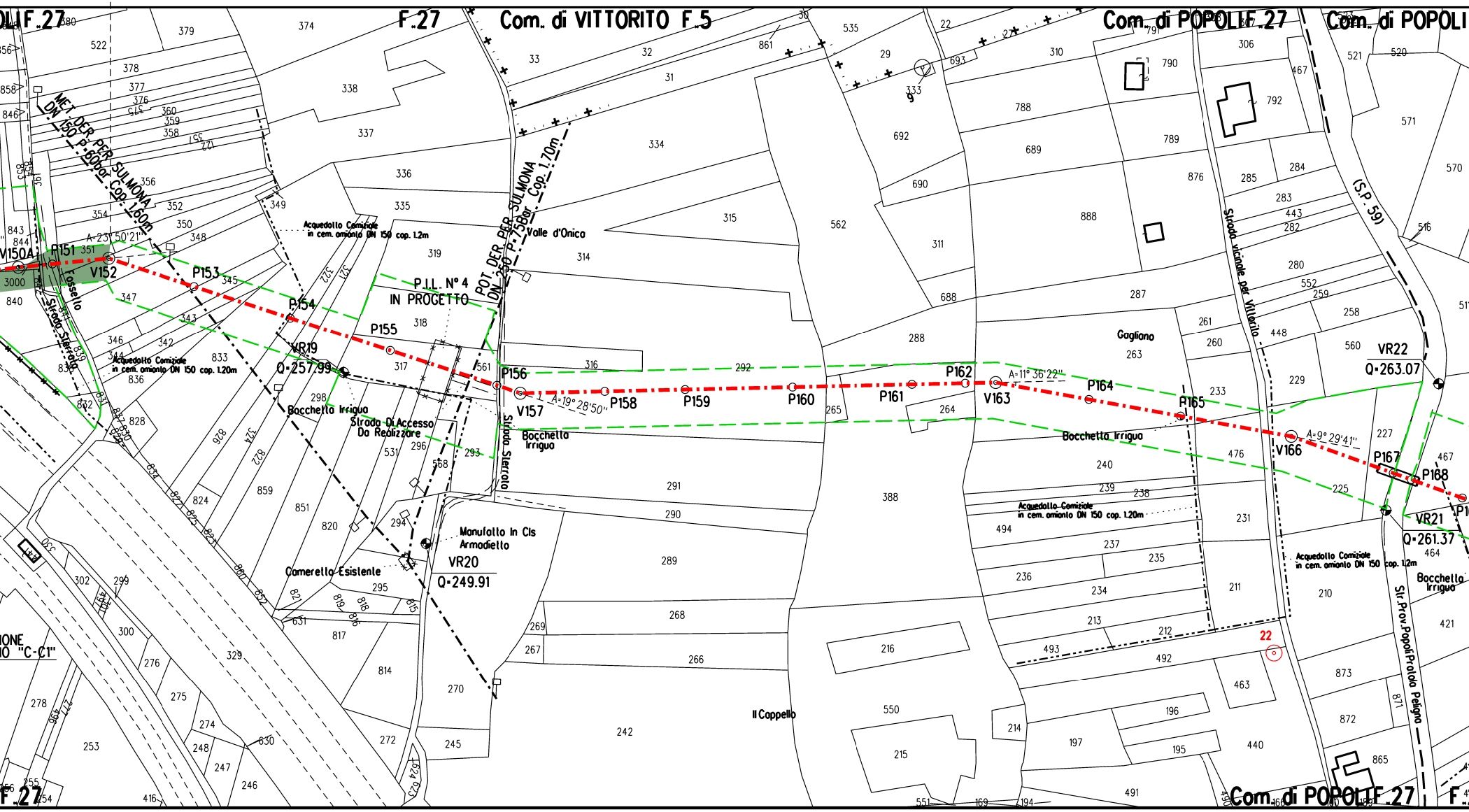
F.27
Com. di VITTORITO F.5
Com. di POPOLI F.27
Com. di POPOLI
MET. DER. PER SULMONA DN 150 P. 60bar Cop. 1.60m
POT. DER. PER SULMONA DN 250 P. 75bar Cop. 1.70m
Acquedotto Comiziale in cem. amianto DN 150 cop. 1.2m
Acquedotto Comiziale in cem. amianto DN 150 cop. 1.20m
P.I.L. N° 4 IN PROGETTO
V150A
P151
V152
P153
P154
VR19
Q=257.99
P155
P156
V157
P158
P159
P160
P161
P162
V163
P164
P165
V166
P167
P168
VR20
Q=249.91
VR21
Q=261.37
VR22
Q=263.07
A=23° 50'21''
A=19° 28'50''
A=11° 36'22''
A=9° 29'41''
Fossello
Strada Sterrata
Bocchetta Irrigua
Strada Di Accesso Da Realizzare
Manufatto In Cls Armadiello
Cameretta Esistente
Valle d'Onica
Gagliano
Il Cappello
Strada vicinale per Vittorito
(S.P. 59)
Str.Prov.Popoli-Pratola Peligna
22
3000
IONE
IO "C-C1"

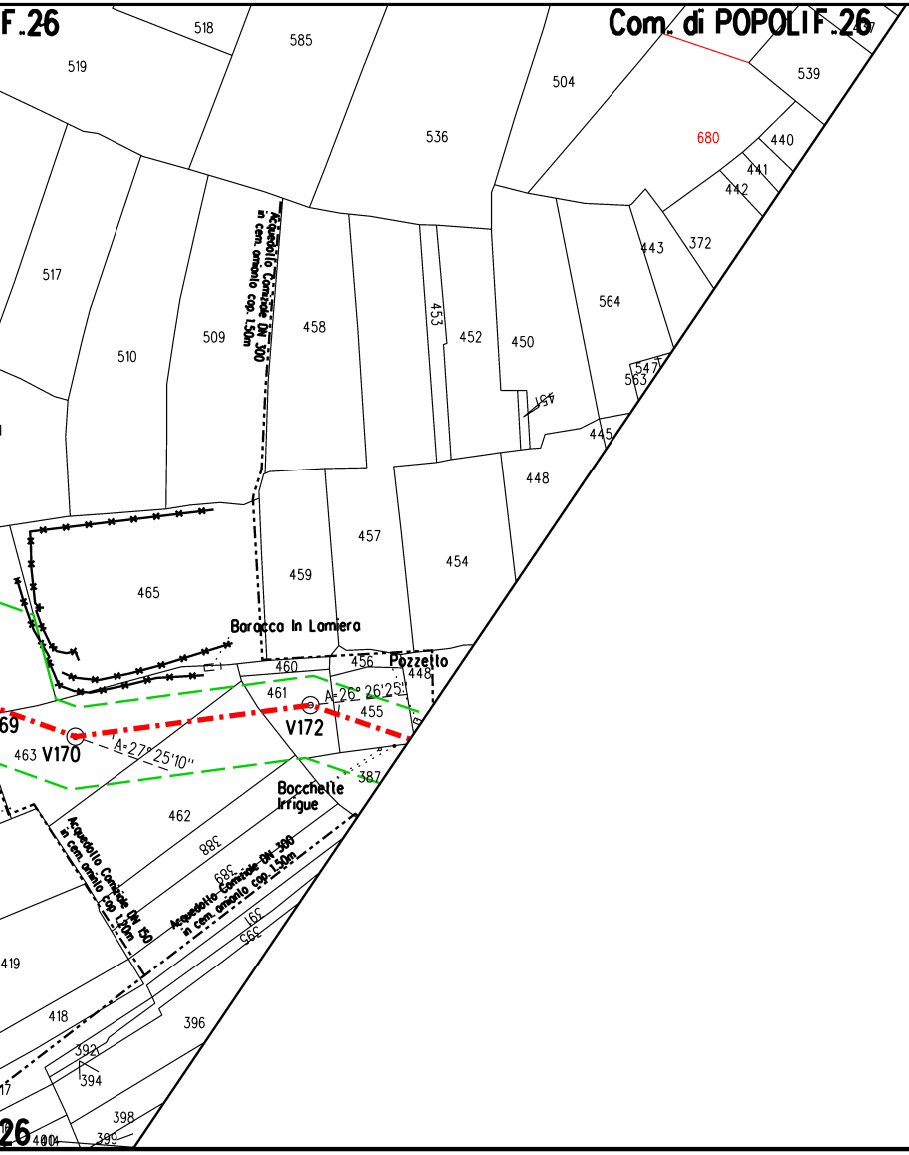
F.26
518
585
Com. di POPOLI F.26
519
504
539
536
680
440
441
442
517
443
372
564
458
453
452
450
510
509
Acquedotto Comizide DN 300
in cem. amianto cop. 1,50m
547
563
451
445
448
457
454
465
459
Baracca In Lamiera
460
456
Pozzetto
448
461
A=26° 26'25"
455
69
V172
463 V170
A=27° 25'10"
387
Bocchette
Irrigue
462
388
389
Acquedotto Comizide DN 150
in cem. amianto cop. 1,20m
Acquedotto Comizide DN 300
in cem. amianto cop. 1,50m
391
395
419
418
396
392
394
17
398
26
400
399

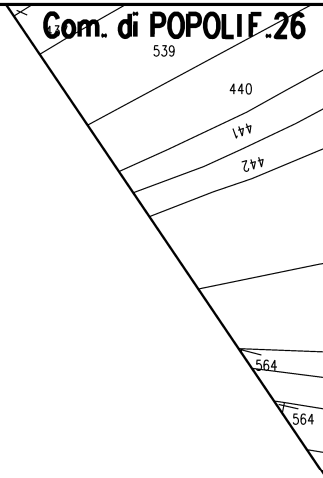
Com. di POPOLI F.26
539
440
441
442
564
564

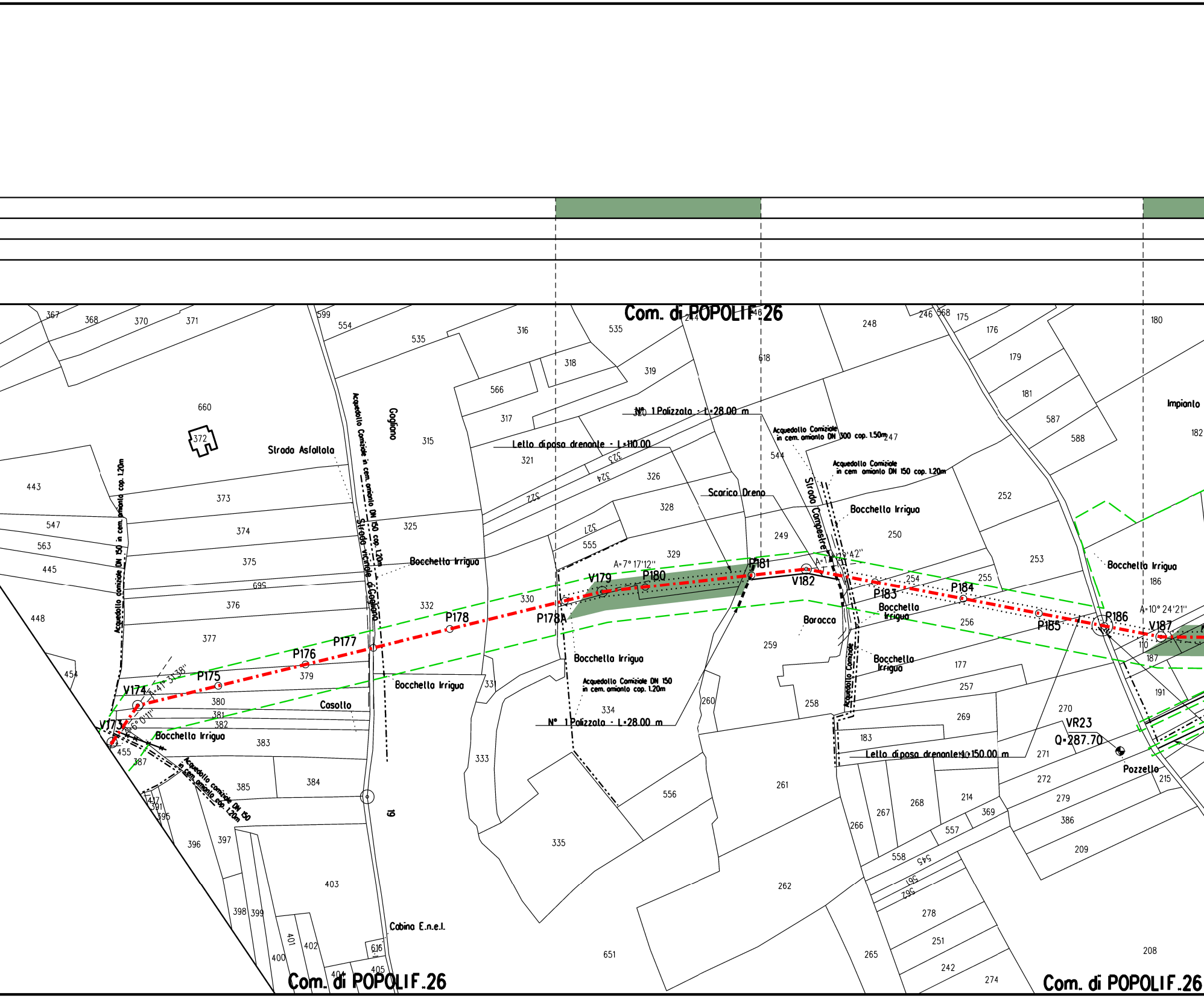
Com. di POPOLI F.26
Com. di POPOLI F.26
Com. di POPOLI F.26
N° 1 Polizzala - L=28.00 m
N° 1 Polizzala - L=28.00 m
Letto di posa drenante - L=110.00
Letto di posa drenante L=150.00 m
Acquedotto Comiziale in cem. amianto DN 300 cop. 1.50m
Acquedotto Comiziale in cem amianto DN 150 cop. 1.20m
Acquedotto Comiziale DN 150 in cem. amianto cop. 1.20m
Acquedotto Comiziale in cem. amianto DN 150 cop. 1.20m
Acquedotto comiziale DN 150 in cem. amianto cop. 1.20m
Acquedotto Comiziale
Acquedotto Comiziale DN 150 in cem. amianto cop. 1.20m
Strada Asfaltata
Strada vicinale di Gagliano
Gagliano
Strada Campestre
Scarico Dreno
Bocchetta Irrigua
Bocchetta Irrigua
Bocchetta Irrigua
Bocchetta Irrigua
Bocchetta Irrigua
Bocchetta Irrigua
Bocchetta Irrigua
Bocchetta Irrigua
Baracca
Casotto
Cabina E.n.e.l.
Impianto
Pozzetto
VR23
Q=287.70
V173
V174
P175
P176
P177
P178
P178A
V179
P180
P181
V182
P183
P184
P185
P186
V187
A=41° 31'38"
A=6° 0'11"
A=7° 17'12"
A=17° 22'42"
A=10° 24'21"
19
367
368
370
371
599
554
535
316
535
244
248
246
368
175
180
318
566
319
618
176
179
181
587
588
182
660
372
317
320
315
321
323
324
326
544
247
443
373
328
252
547
374
325
322
327
555
249
250
563
375
329
253
445
695
332
330
254
255
186
448
376
377
259
256
110
187
454
379
331
177
191
380
381
382
334
260
258
257
270
455
383
387
269
183
271
215
385
384
333
556
261
272
279
386
417
391
395
396
397
335
214
369
266
267
268
557
558
545
561
562
209
403
262
278
398
399
251
401
402
651
265
242
274
208
400
616
404
405

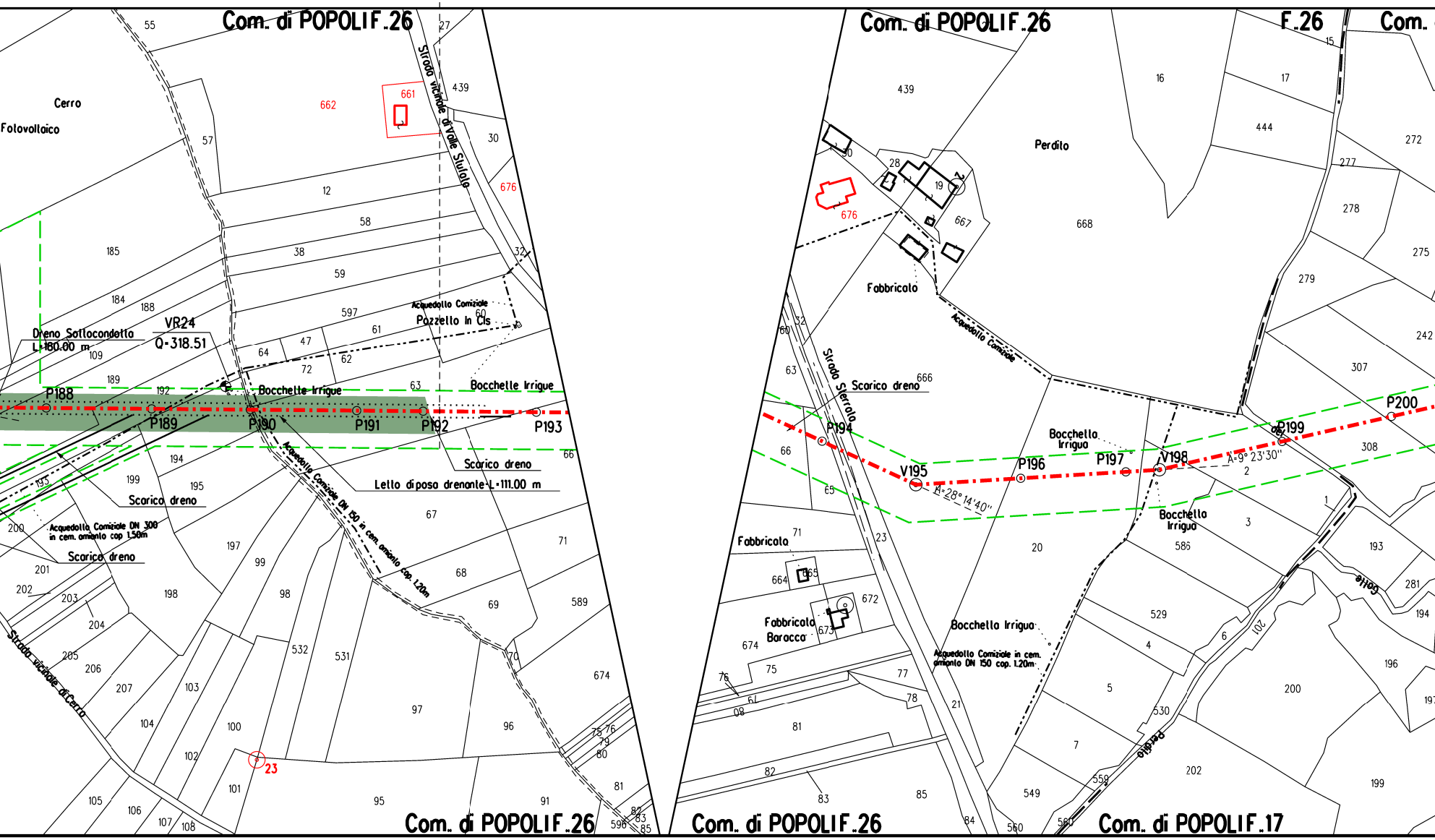
Com. di POPOLI F.26
Com. di POPOLI F.26
F.26
Com.
Com. di POPOLI F.26
Com. di POPOLI F.26
Com. di POPOLI F.17
Cerro
Folovolloico
Strada vicinale di Valle Stulalo
Strada vicinale di Cerro
Strada Sterrata
Perdito
Fabbricato
Fabbricato
Fabbricato Baracco
Dreno Sottocondotta L=180.00 m
VR24
Q=318.51
Acquedotto Comiziale
Pozzetto in Cls
Bocchette Irrigue
Bocchette Irrigue
Scarico dreno
Scarico dreno
Scarico dreno
Scarico dreno
Letto di posa drenante L=111.00 m
Acquedotto Comiziale DN 150 in cem. amianto cop. 1.20m
Acquedotto Comiziale DN 300 in cem. amianto cop 1.50m
Acquedotto Comiziale
Bocchetta Irrigua
Bocchetta Irrigua
Bocchetta Irrigua
Acquedotto Comiziale in cem. amianto DN 150 cop. 1.20m
P188
P189
P190
P191
P192
P193
P194
V195
P196
P197
V198
P199
P200
A=28° 14'40"
A=9° 23'30"
23
Colle
Petrillo

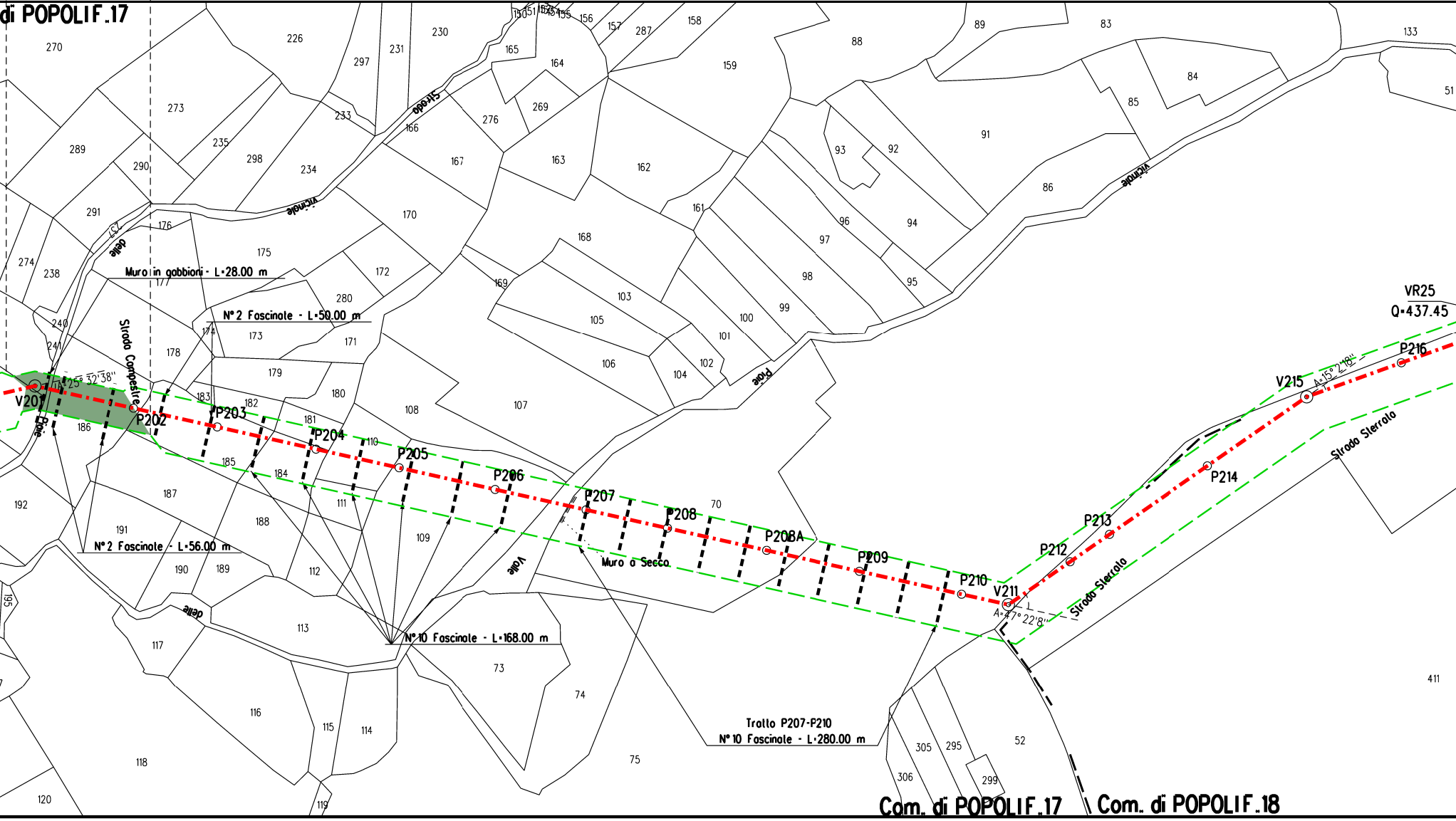
di POPOLIF.17
Com. di POPOLIF.17
Com. di POPOLIF.18
Muro in gabbioni - L=28.00 m
N° 2 Fascinate - L=50.00 m
N° 2 Fascinate - L=56.00 m
N° 10 Fascinate - L=168.00 m
Tratto P207-P210
N° 10 Fascinate - L=280.00 m
Muro a Secco
Strada Campestre
Strada Sterrata
Strada Sterrata
Strada vicinale
delle Piaie
Valle
VR25
Q=437.45
V201
P202
P203
P204
P205
P206
P207
P208
P208A
P209
P210
V211
P212
P213
P214
V215
P216
A=25° 32' 38"
A=47° 22' 8"
A=15° 2' 18"
270
226
297
231
230
150
151
152
153
154
155
156
157
287
158
88
89
83
133
51
273
165
164
159
84
85
289
290
235
298
233
166
276
269
91
92
93
234
167
163
162
86
291
176
170
161
96
94
175
168
97
274
238
177
172
169
98
95
240
280
103
99
173
174
171
105
100
241
178
101
179
106
102
104
183
182
180
108
107
186
181
110
185
184
111
187
192
188
109
70
191
190
189
112
195
113
117
73
74
116
115
114
118
75
305
295
52
306
299
120
119
411

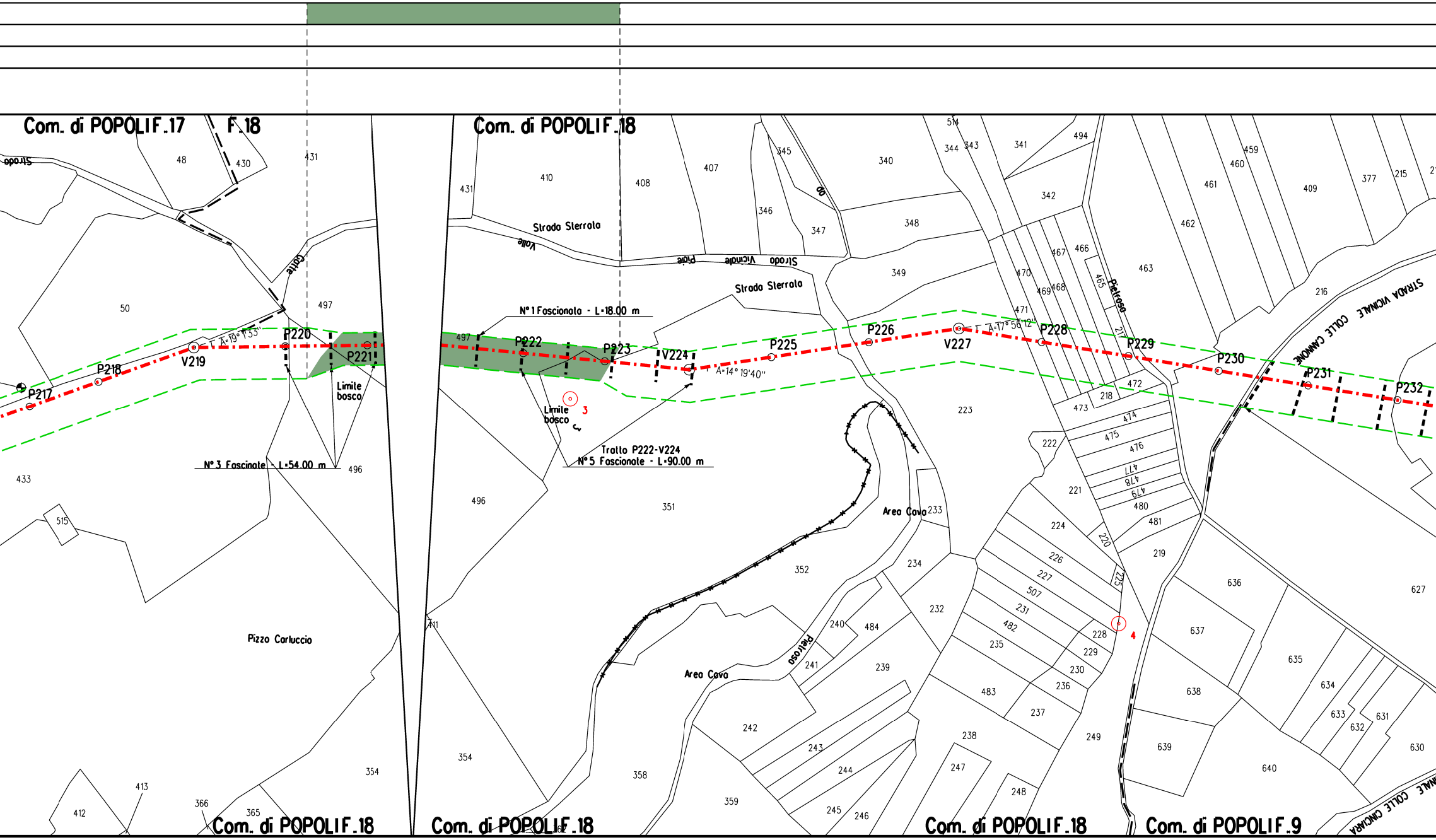
Com. di POPOLI F.17
F.18
Com. di POPOLI F.18
Com. di POPOLI F.18
Com. di POPOLI F.18
Com. di POPOLI F.18
Com. di POPOLI F.9
P217
P218
V219
P220
P221
P222
P223
V224
P225
P226
V227
P228
P229
P230
P231
P232
A=19°1'33"
A=14°19'40"
A=17°56'12"
N°1 Fascionata - L=18.00 m
N°3 Fascinate - L=54.00 m
Tratto P222-V224
N°5 Fascionate - L=90.00 m
Limite bosco
Limite bosco
Strada Sterrata
Strada Sterrata
Valle
Strada Vicinale Piale
Colle
Strada
Pietroso
Pietroso
Area Cava
Area Cava
Pizzo Carluccio
STRADA VICINALE COLLE CANNONE
STRADA VICINALE COLLE CANCIARA
3
4
48
430
431
50
497
433
515
496
412
413
366
365
354
410
408
407
431
345
346
347
340
348
349
344
343
514
341
494
342
461
460
459
409
377
215
462
463
216
466
467
465
470
469
468
471
217
218
472
473
474
475
476
477
478
479
480
481
219
220
222
221
223
224
225
226
227
507
231
482
235
228
229
230
236
483
237
238
247
248
249
351
352
233
234
232
240
484
241
239
242
243
244
245
246
358
359
354
411
636
637
638
639
640
635
634
633
632
631
630
627

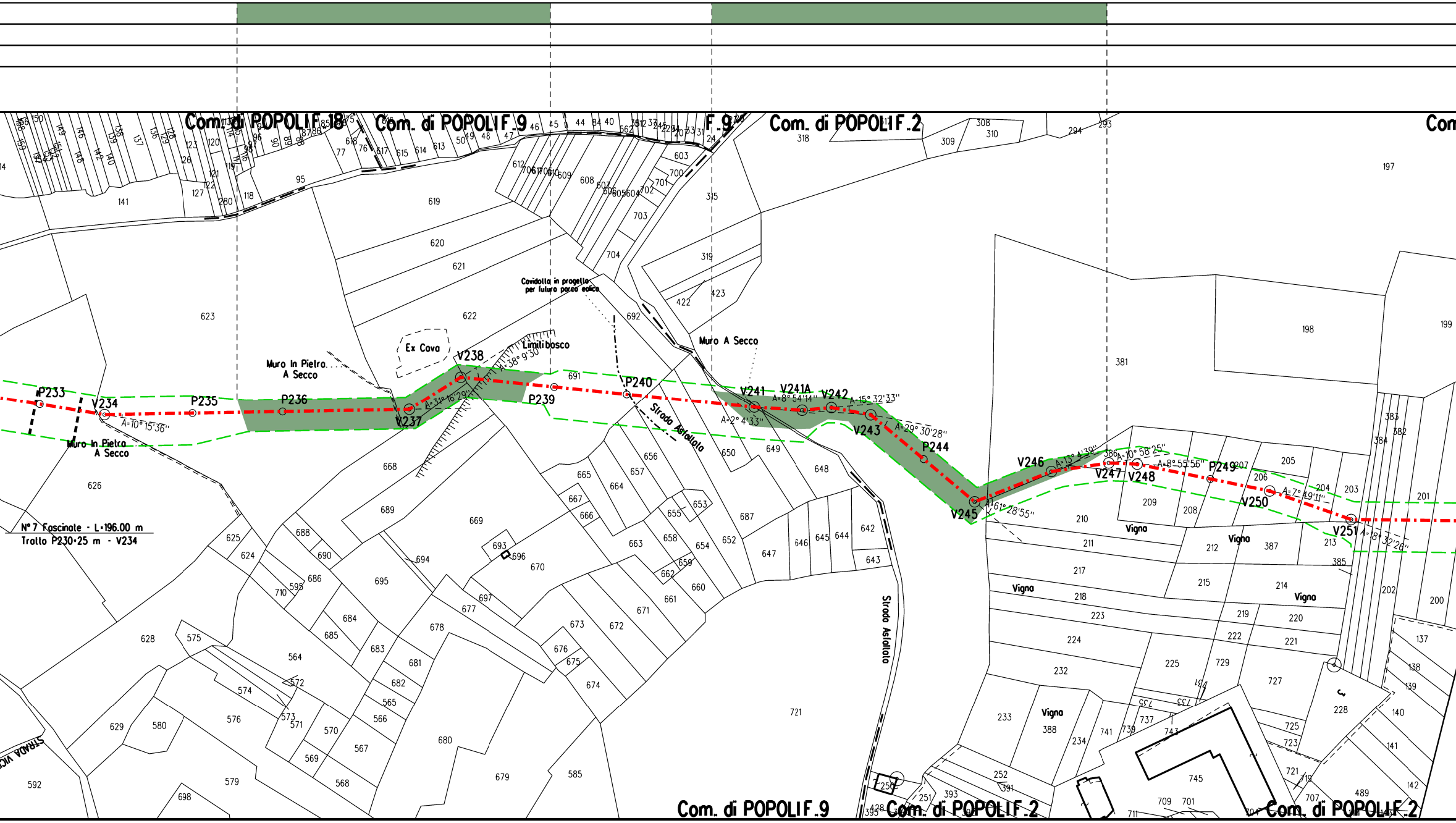
Com. di POPOLI F.18
Com. di POPOLI F.9
F.9
Com. di POPOLI F.2
Com
P233
V234
A=10° 15'36"
P235
P236
V237
A=31° 16'29"
V238
A=38° 9'30"
Limiti bosco
P239
P240
V241
A=2° 4'33"
V241A
A=8° 54'14"
V242
A=15° 32'33"
V243
A=29° 30'28"
P244
V245
A=61° 28'55"
V246
A=13° 4'39"
V247
A=10° 58'25"
V248
A=8° 55'56"
P249
V250
A=7° 49'11"
V251
A=18° 32'26"
Muro In Pietra A Secco
Muro In Pietra A Secco
Muro A Secco
Ex Cava
Cavidotto in progetto per futuro parco eolico
Strada Asfaltata
Strada Asfaltata
STRADA VIC
Vigna
Vigna
Vigna
Vigna
Vigna
N° 7 Fascinate - L=196.00 m
Tratto P230÷25 m - V234
Com. di POPOLI F.9
Com. di POPOLI F.2
Com. di POPOLI F.2

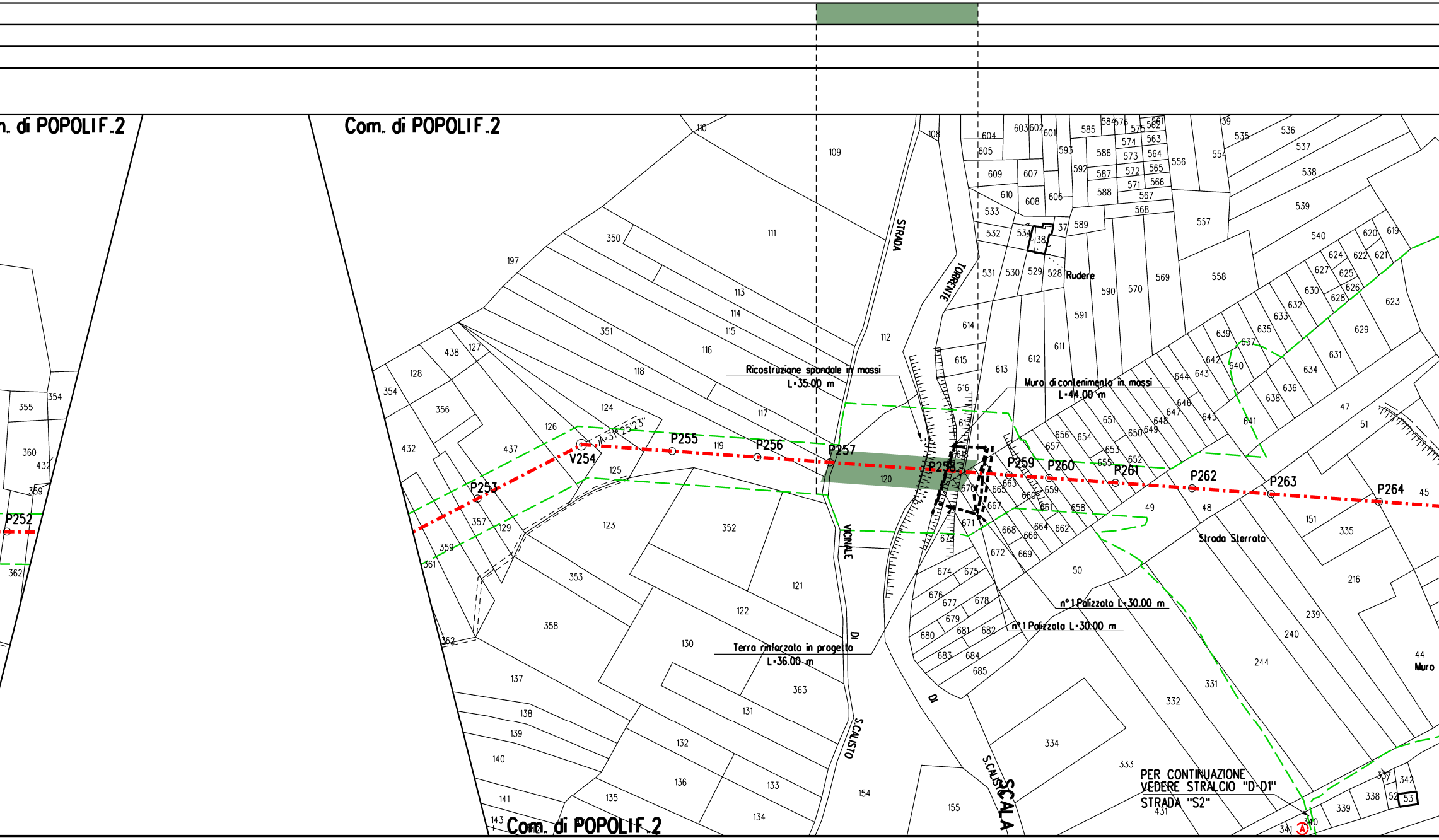
Com. di POPOLI F.2
n. di POPOLI F.2
Com. di POPOLI F.2
STRADA
TORRENTE
VICINALE
DI
S.CALISTO
DI
S.CALISTO
SCALA
Ricostruzione spondale in massi
L=35.00 m
Muro di contenimento in massi
L=44.00 m
Terra rinforzata in progetto
L=36.00 m
n°1 Palizzata L=30.00 m
n°1 Palizzata L=30.00 m
Rudere
Strada Sterrata
Muro
A=31°25'23"
P252
P253
V254
P255
P256
P257
P258
P259
P260
P261
P262
P263
P264
PER CONTINUAZIONE
VEDERE STRALCIO "D-D1"
STRADA "S2"
A

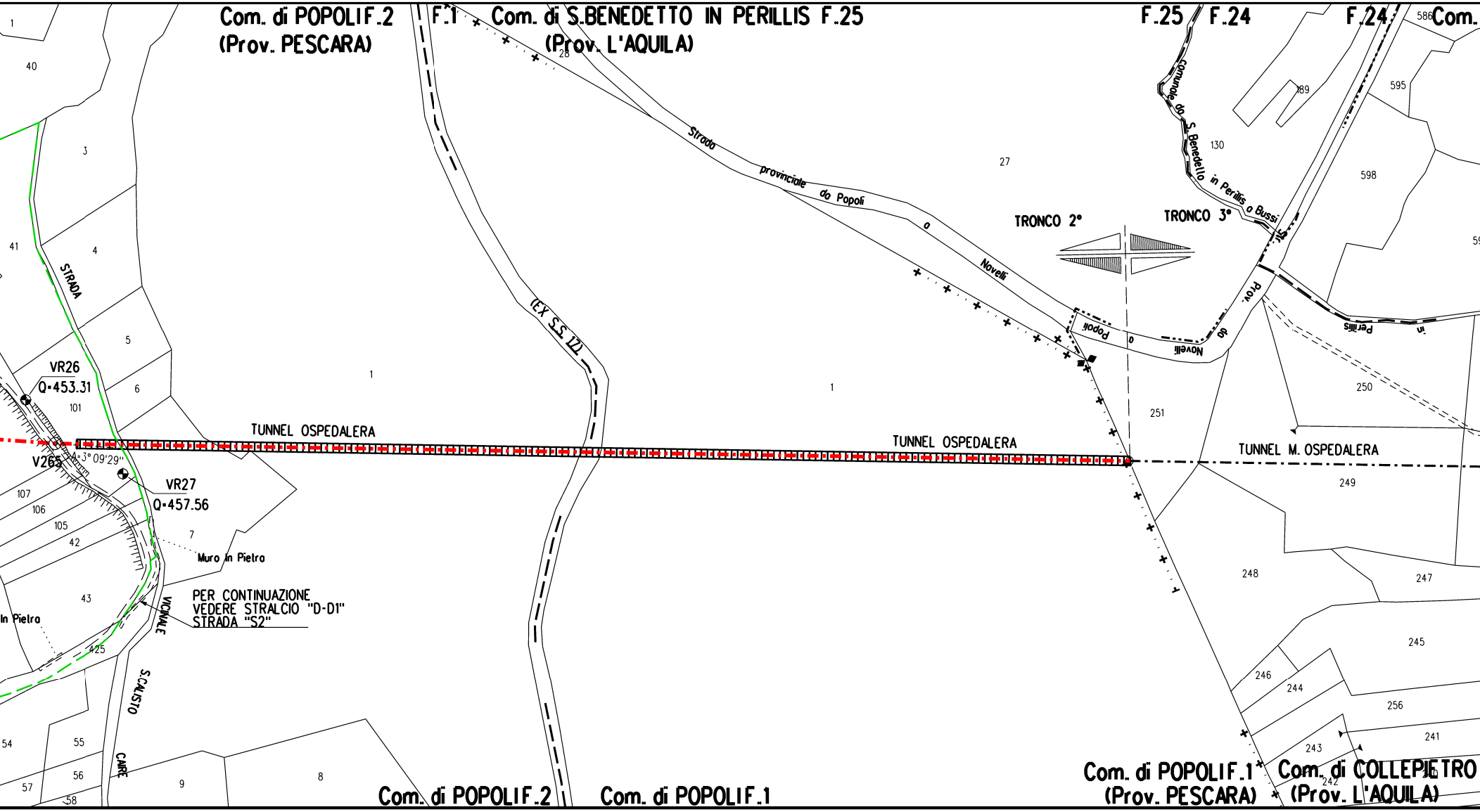
Com. di POPOLI F.2
(Prov. PESCARA)
F.1
Com. di S.BENEDETTO IN PERILLIS F.25
(Prov. L'AQUILA)
F.25
F.24
F.24
Com.
Strada provinciale da Popoli a Novelli
Comunale da S.Benedetto in Perillis a Bussi
TRONCO 2°
TRONCO 3°
Prov. da Popoli a Novelli
Perillis
(EX S.S. 17)
STRADA
VR26
Q=453.31
VR27
Q=457.56
V265
A=3°09'29"
TUNNEL OSPEDALERA
TUNNEL OSPEDALERA
TUNNEL M. OSPEDALERA
Muro in Pietra
In Pietra
PER CONTINUAZIONE
VEDERE STRALCIO "D-D1"
STRADA "S2"
VICINALE
S.CALISTO
CAIRE
Com. di POPOLI F.2
Com. di POPOLI F.1
Com. di POPOLI F.1
(Prov. PESCARA)
Com. di COLLEPIETRO
(Prov. L'AQUILA)
1
40
3
41
4
5
6
101
107
106
105
42
7
43
425
54
55
56
57
58
9
8
1
28
27
1
251
250
249
248
247
245
246
244
256
243
242
241
130
189
586
595
598

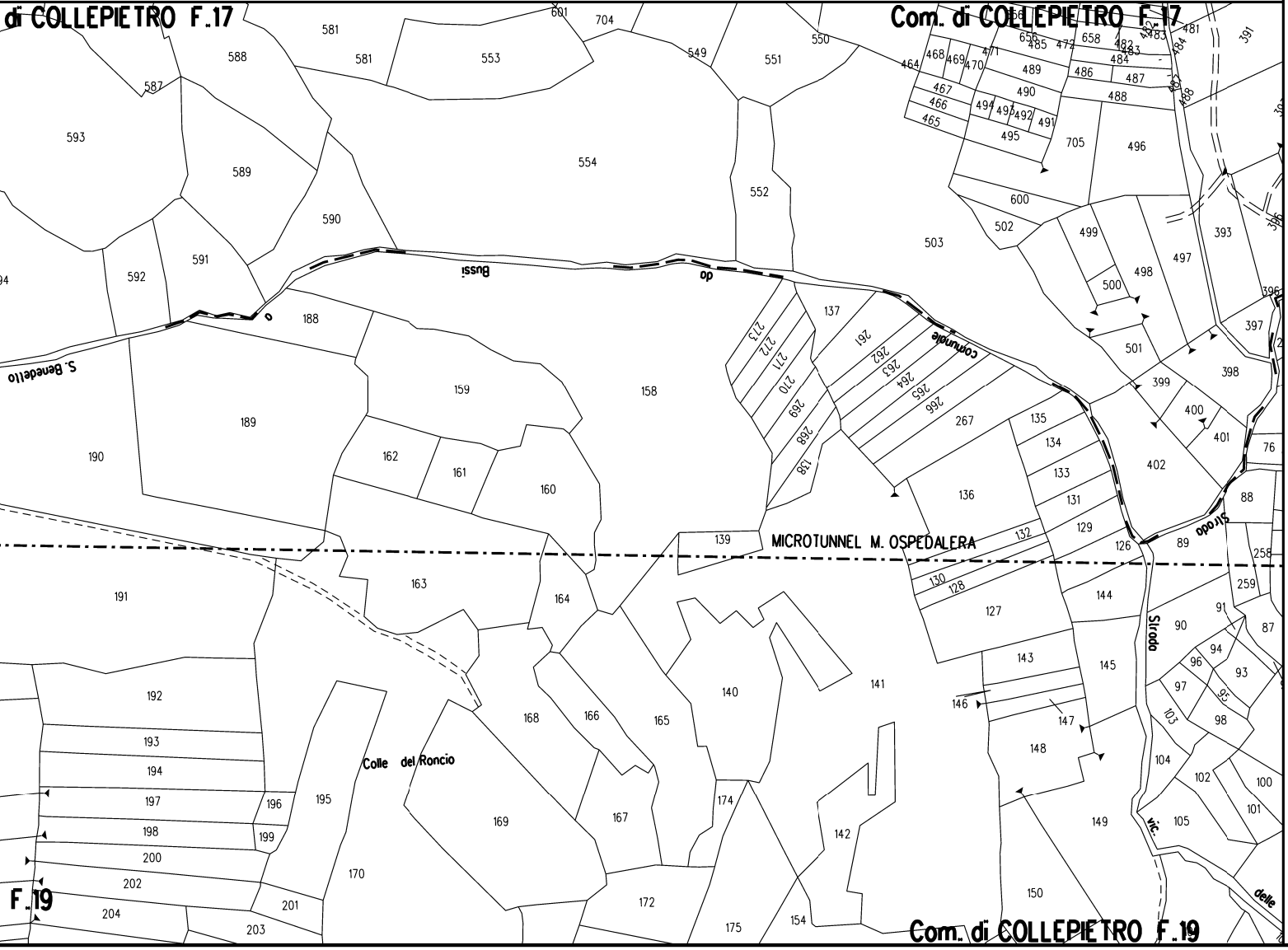
di COLLEPIETRO F.17
Com. di COLLEPIETRO F.17
Com. di COLLEPIETRO F.19
F.19
MICROTUNNEL M. OSPEDALERA
S. Benedetto
Bussi
do
comunale
Strada
Strada
vic.
delle
Colle del Roncio
581
581
588
587
593
589
590
591
592
553
601
704
549
551
550
554
552
503
188
189
190
191
192
193
194
197
198
200
202
204
203
201
196
199
195
170
159
158
162
161
160
163
164
168
166
165
169
167
172
175
174
154
140
141
142
139
137
136
135
134
133
131
129
132
130
128
127
126
143
144
145
146
147
148
149
150
261
262
263
264
265
266
267
268
269
270
271
272
273
138
464
468
469
470
471
467
466
465
494
493
492
491
495
489
490
485
472
656
658
486
487
488
482
483
484
481
705
496
600
502
499
500
498
497
501
393
391
396
397
398
399
400
401
402
76
88
89
258
259
87
90
91
94
93
96
97
95
98
103
104
102
100
101
105

LEGENDA

▭	Aree di occupazione temporanea
🟨	Impianti in progetto
▭	Impianti esistenti
-·-·-·-	Metanodotto in progetto
◎ V1	Vertice
○ P2	Picchetto
-·-·-·-	Gasdotti Snam in esercizio
🟩	Superfici boscate

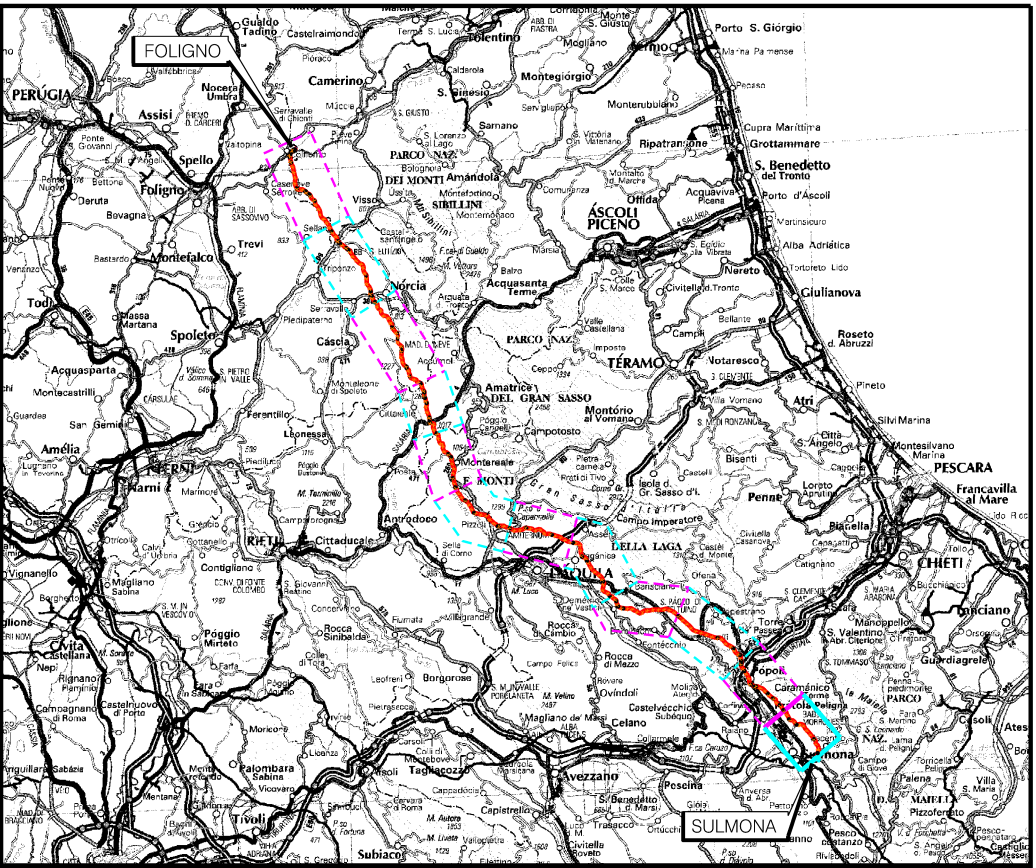
FOLIGNO
SULMONA
PERUGIA
Assisi
Spello
Foligno
Camerino
Trevi
Montefalco
Spoleto
Norcia
Cascia
ASCOLI PICENO
TERAMO
PESCARA
CHIETI
Terni
RIETI
L'AQUILA
Popoli
Avezzano
Sulmona
Pratola Peligna

COROGRAFIA scala 1 : 1.000.000

FERRINI FRANCESCO
2023.12.19 10:43:19
CN=FERRINI FRANCESCO
C=IT
2.5.4.4=FERRINI
2.5.4.42=FRANCESCO
RSA/2048 bits

Rev	DATA	DESCRIZIONE	ELABORATO	VERIFICATO	APPROVATO AUTORIZZATO
0	18/12/2023	EMISSIONE PER PERMESSI	L FALCETELLI	G GOTTI	A.BRUNI C.BRIA

snam

PROGETTISTA T.EN TECHNIP ENERGIES techfem

Rif.TEN: 2295-102-DW-1424-06

COMMESSA NQ/R22356

CODICE TECNICO

METANODOTTO SULMONA - FOLIGNO
DN 1200 mm (48") DP=75 bar

2° TRONCO PRATOLA PELIGNA - POPOLI
PLANIMETRIA CATASTALE CON UBICAZIONE AREE BOSCATE

DIS. N. 10-LB-49E-81247

REVISIONE 0

FG 1 DI 1

SCALA 1:2000

DOCUMENTO DI PROPRIETA' SNAM. LA SOCIETA' TUTELERA' I PROPRI DIRITTI IN SEDE CIVILE E PENALE A TERMINI DI LEGGE.