DATI TECNICI FUNZIONALI	ALLEGATI DI RIFERIMENTO		
	INERBIMENTO	Tipologia di inerbimento (Legenda)	
		N° riferimento Scheda di Dettaglio	
		Fiorume (Legenda) N° riferimento Scheda di Dettaglio	
	RIMBOSCHIMENTO	Tipologia di ripristino (Legenda)	
		N° riferimento Scheda di Dettaglio	
	TARTUFAIE E AREE A VOCAZIONE TARTUFIGENA		
	IMPIANTI	N° rif. Dis. mascheramento impianti	
	TRATTI DI SALVAGUARDIA		[S]
	CONFINI AMMINISTRATIVI		

DATI CARATTERISTICI

DATI DI COSTRUZIONE

PRESSIONE MASSIMA DI PROGETTO (DP) 75.0 bar

GRADO DI UTILIZZAZIONE DICHIARATO f = 0.72

GRADO DI UTILIZZAZIONE ADOTTATO

- linea a spessore normale f = 0.67
- linea a spessore maggiorato f = 0.57

REALIZZATO IN CONFORMITA' AL D.M. 17/04/08

DATI DI ESERCIZIO (C.P.I.)

PRESSIONE MASSIMA DI ESERCIZIO (MOP) 75.0 bar

GRADO DI UTILIZZAZIONE f = 0.72

IMPIANTO IN CONFORMITA' AL D.M. 17/04/08

RIVESTIMENTO GIUNTI DI SALDATURA

FASCE TERMORESTRINGENTI

IMPIANTO MUNITO DI CAVO TELE

DATI GENERALI

DN 1200 da prog. 0 a prog. 12797.91

DIAMETRO INTERNO DEFINITO Di 1184.3 mm

LUNGHEZZA TOTALE IMPIANTO 12797.91m.

PLANIMETRIA 1:2000

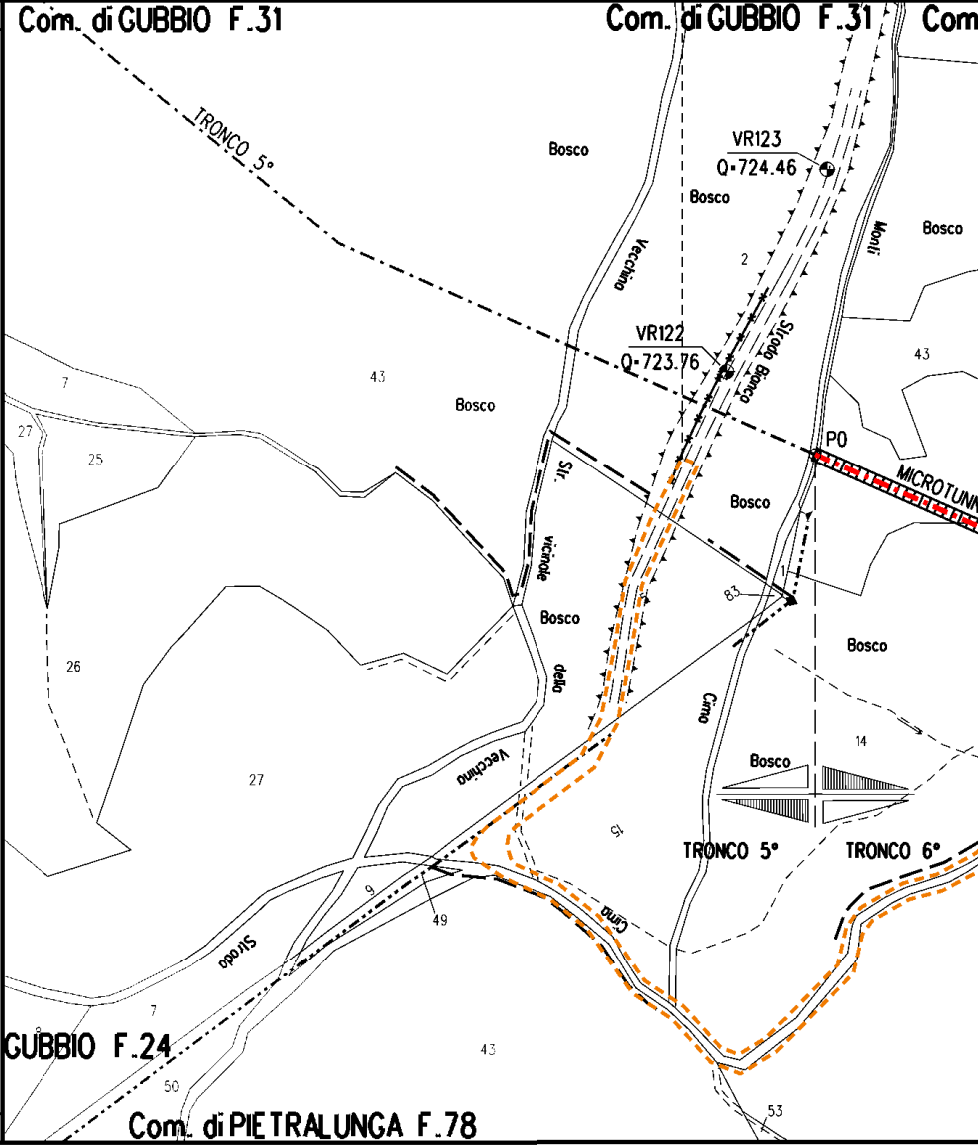
Com. di GUBBIO F.31
Com. di GUBBIO F.31
Com
TRONCO 5°
Bosco
VR123
Q=724.46
Bosco
Bosco
Vecchina
Monti
VR122
Q=723.76
Strada Bianca
43
43
7
Bosco
27
25
P0
MICROTUNN
Str. vicinale
Bosco
Bosco
83
della
Bosco
26
Cima
14
Vecchina
Bosco
27
15
TRONCO 5°
TRONCO 6°
9
49
Cima
Strada
7
GUBBIO F.24
43
50
Com. di PIETRALUNGA F.78
53
1
2

CONFINI AMMINISTRATIVI

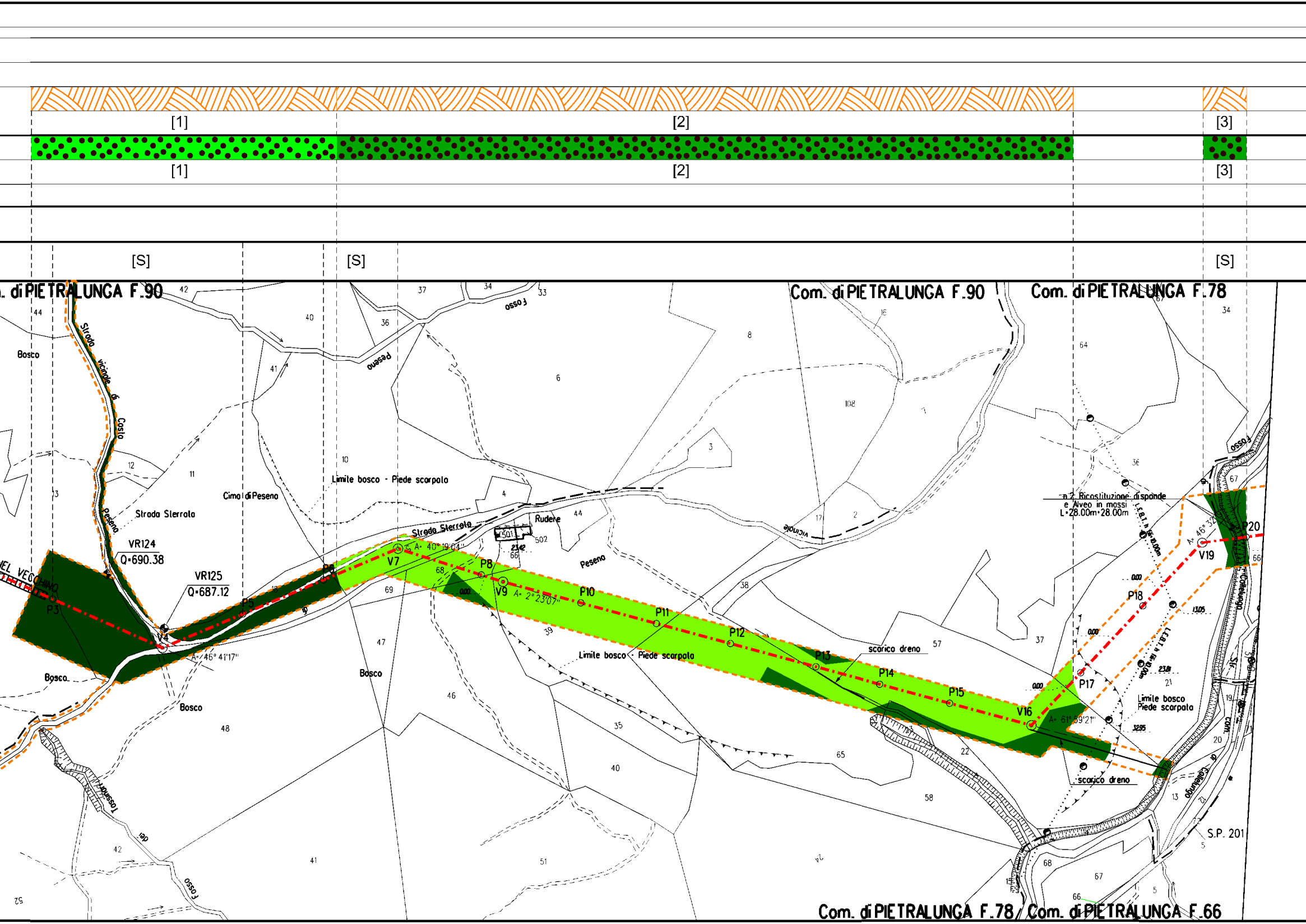
[1]
[2]
[3]
[1]
[2]
[3]
[S]
[S]
[S]
Com. di PIETRALUNGA F.90
Com. di PIETRALUNGA F.90
Com. di PIETRALUNGA F.78
Com. di PIETRALUNGA F.78 / Com. di PIETRALUNGA F.66
Bosco
Strada vicinale di Costa
Strada vicinale di Pesena
Strada Sterrata
Cima di Pesena
Limite bosco - Piede scarpata
Strada Sterrata
Rudere
Pesena
fosso
Pesena
VR124
Q=690.38
VR125
Q=687.12
P3
V4
P5
P6
V7
P8
V9
P10
P11
P12
P13
P14
P15
V16
P17
P18
V19
P20
A= 46° 41'17"
A= 40° 19'04"
A= 2° 23'07"
A= 61° 59'21"
A= 46° 32'
Limite bosco - Piede scarpata
scarico dreno
n.2 Ricostituzione di sponde
e Alveo in massi
L=28.00m+28.00m
Limite bosco
Piede scarpata
scarico dreno
Bosco
Bosco
Bosco
S.P. 201
Colleluongo
fosso
vicinale
0.00
0.00
0.00
0.00
13.05
23.81
32.95

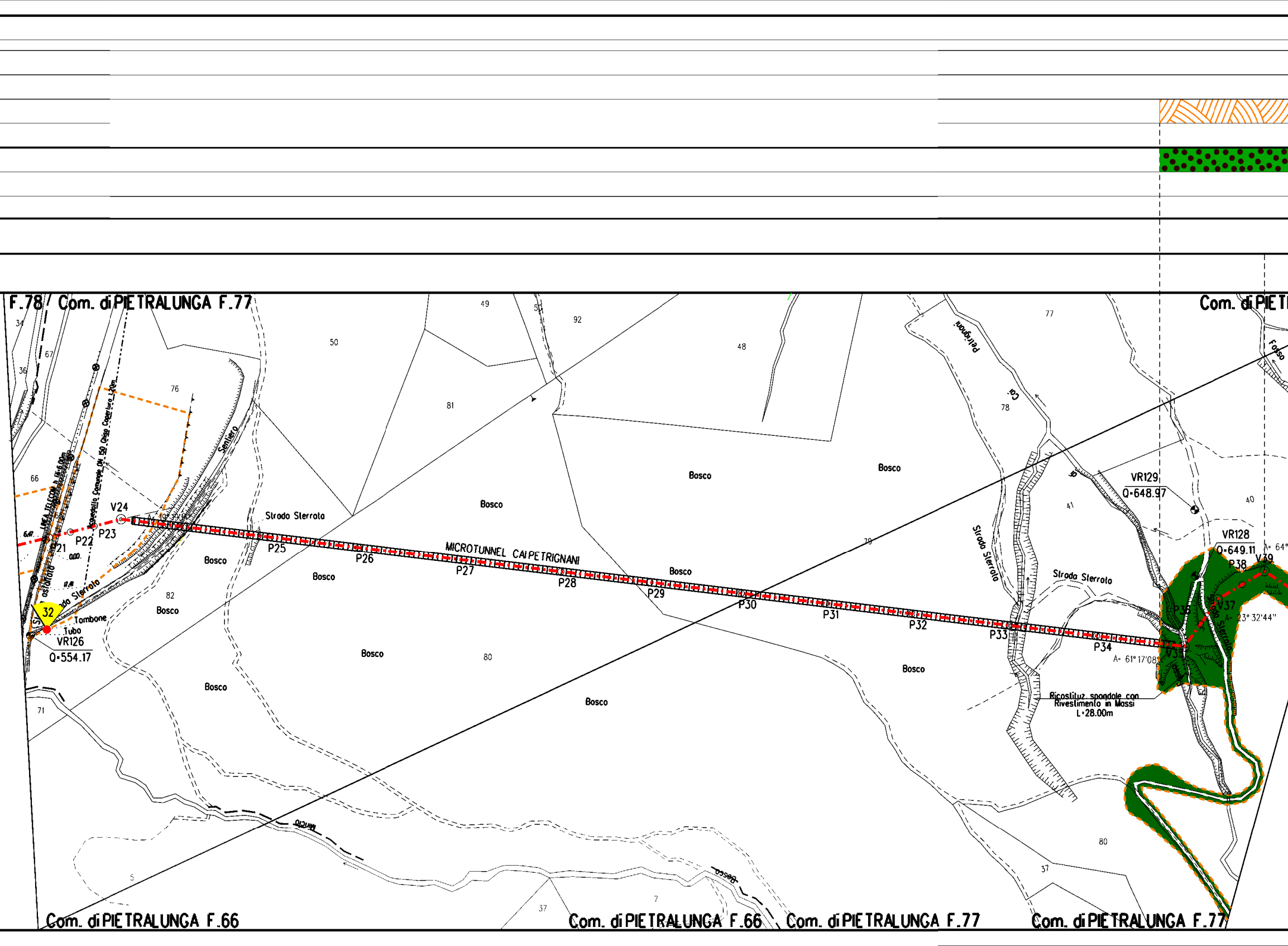
F.78
Com. di PIETRALUNGA F.77
Com. di PIET
Com. di PIETRALUNGA F.66
Com. di PIETRALUNGA F.66
Com. di PIETRALUNGA F.77
Com. di PIETRALUNGA F.77
MICROTUNNEL CAIPETRIGNANI
V24
P21
P22
P23
P25
P26
P27
P28
P29
P30
P31
P32
P33
P34
V35
P36
V37
P38
V39
32
VR126
Q=554.17
VR128
Q=649.11
VR129
Q=648.97
A= 61° 17'08"
A= 23° 32'44"
A= 64°
Tombone
Tubo
Strada Sterrata
Strada asfaltata
Sentiero
LINEA TELECOM h Ft=6.00m
Acquedotto Comunale DN 150 Ghisa Copertura 1.20m
Strada Sterrata
Strada Sterrata
Strada Sterrata
Petrignani
Cai
Fosso
Bosco
Ricostituz. sponde con
Rivestimento in Massi
L=28.00m
6.47
0.00
17.48
34
36
67
66
76
82
71
49
50
81
92
48
77
78
41
40
79
80
80
37
5
7
37

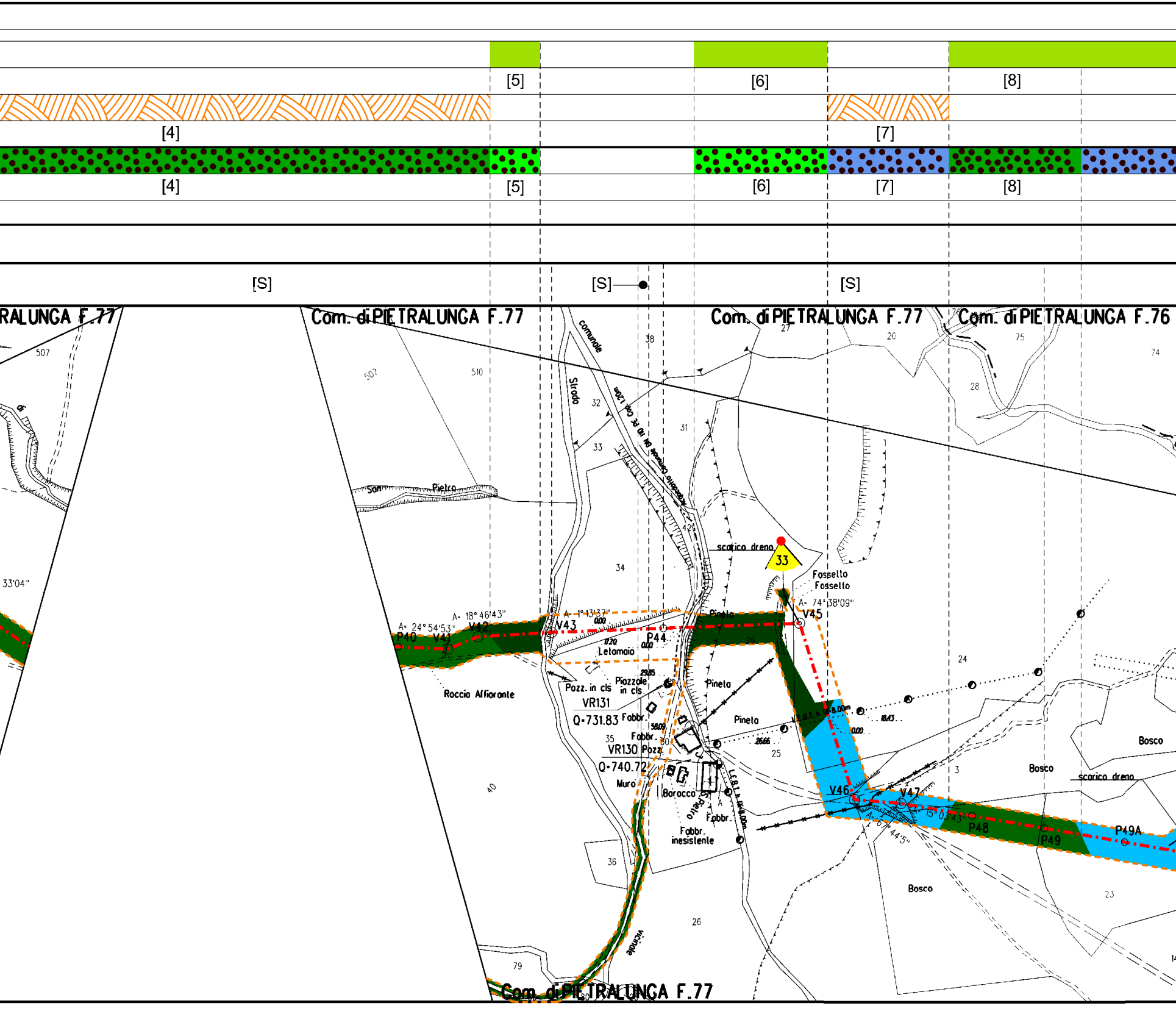

[5]
[6]
[8]
[4]
[7]
[4]
[5]
[6]
[7]
[8]
[S]
[S]
[S]
RALUNGA F.77
Com. di PIETRALUNGA F.77
Com. di PIETRALUNGA F.77
Com. di PIETRALUNGA F.76
507
510
507
38
27
20
75
74
28
Strada comunale
32
33
31
San Pietro
42
scarico dreno
33
Fossetto
Fossetto
A= 74°38'09"
V45
34
33'04"
A= 18°46'43"
A= 24°54'53"
V42
P40
V41
A= 1°13'37"
V43
0.00
P44
0.70
0.00
Letamaio
Pineta
Roccia Affiorante
29.85
Pozz. in cls
Piazzole in cls
VR131
Q=731.83
Fabbr.
58.09
35
Fabbr.
30
VR130
Pozz.
Q=740.72
Muro
Baracca
S. Pietro
Fabbr.
Fabbr. inesistente
36
26
40
79
vicinale
Com. di PIETRALUNGA F.77
Pineta
Pineta
26.66
25
L.E.B.I. h=8.00m
18.43
0.00
24
3
Bosco
Bosco
scarico dreno
Bosco
V46
V47
15°03'43"
A= 67°44'5"
P48
P49
P49A
23

[9] [10] [11]

[9] [10] [11]

[S] [S] [S] [S]

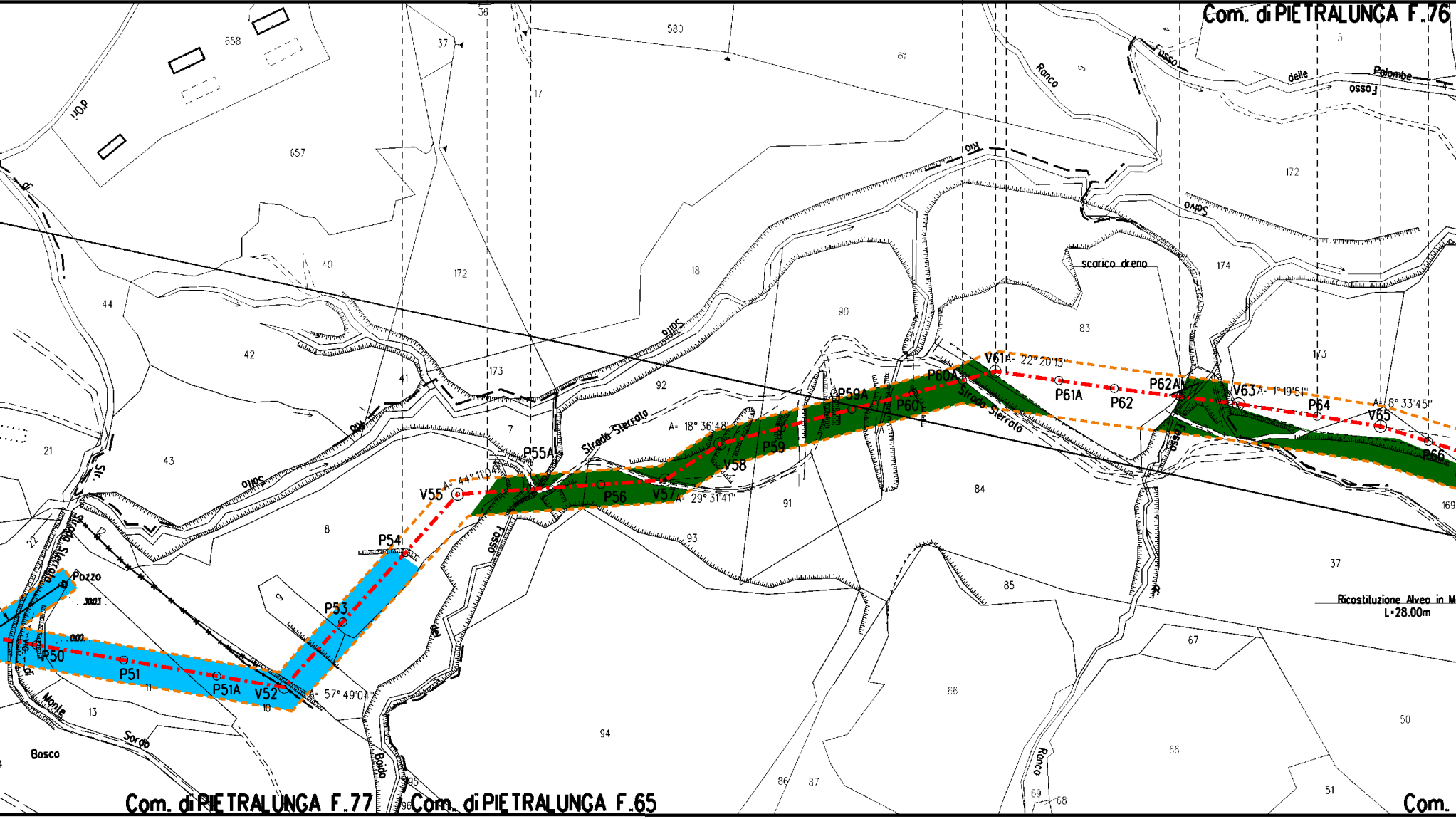
Com. di PIETRALUNGA F.76
Com. di PIETRALUNGA F.77
Com. di PIETRALUNGA F.65
Com.
V55 A= 44° 11'04"
P54
P53
P50
P51
P51A
V52
A= 57° 49'04"
P55A
P56
V57 A= 29° 31'41"
A= 18° 36'48"
V58
P59
P59A
P60
P60A
V61 A= 22° 20'13"
P61A
P62
P62A
V63 A= 1° 19'51"
P64
V65
A= 8° 33'45"
P66
Strada Sterrata
Fosso delle Palombe
Fosso
Ronco
scarico dreno
Pozzo
Monte Sordo
Bosco
Ricostituzione Alveo in M
L=28.00m
658
657
580
172
173
174
18
90
83
92
84
91
93
85
94
86
87
66
67
68
69
50
51
37
169
44
42
43
40
41
21
8
7
13
17
36
5

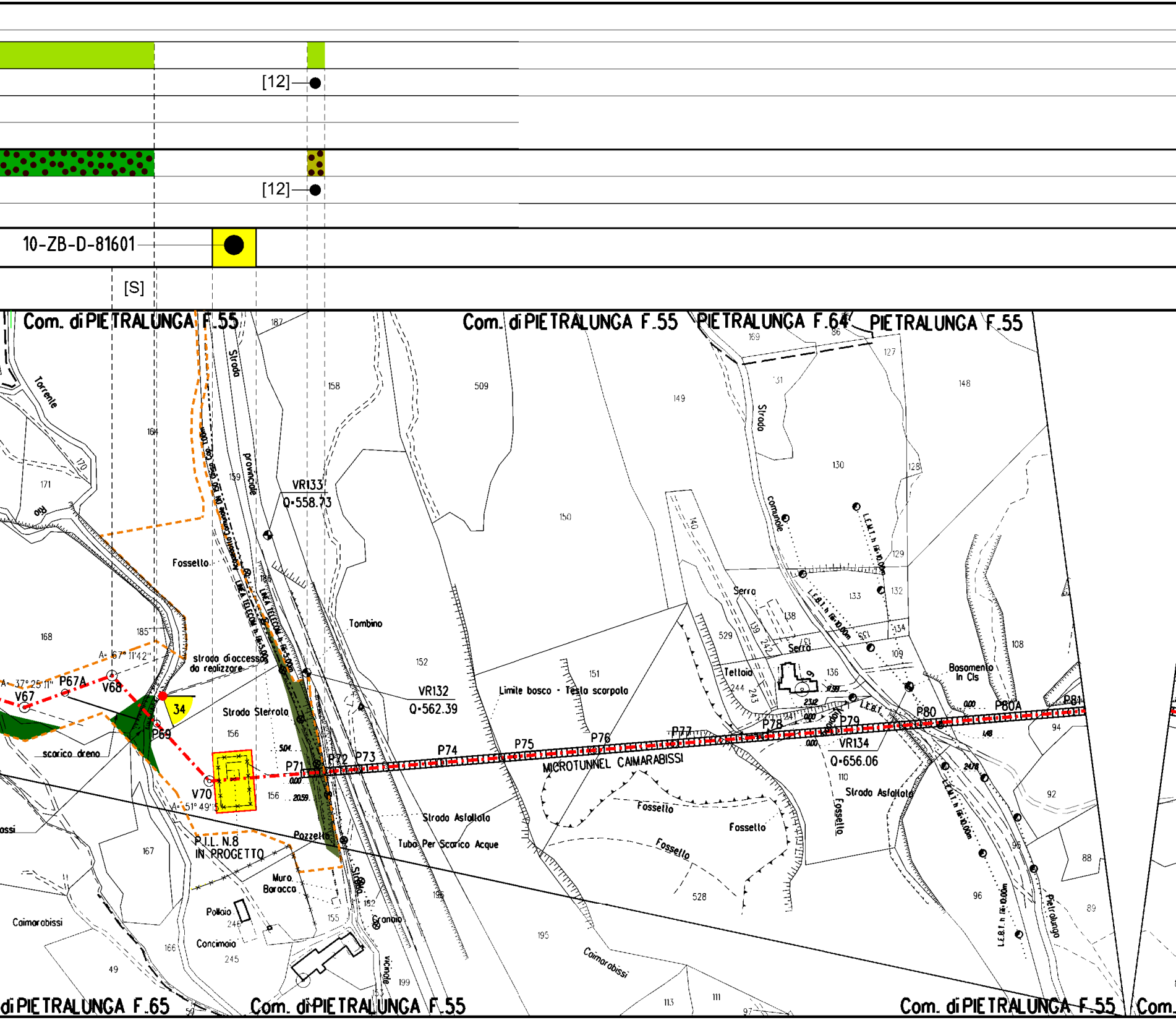
[12]
[12]
10-ZB-D-81601
[S]
Com. di PIETRALUNGA F.55
Com. di PIETRALUNGA F.55
PIETRALUNGA F.64
PIETRALUNGA F.55
Torrente
Rio
Strada provinciale
Fossello
strada di accesso da realizzare
Strada Sterrata
scarico dreno
Tombino
VR133
Q=558.73
VR132
Q=562.39
VR134
Q=656.06
Limite bosco - Testa scarpata
Serra
Serra
Tettoia
Bosamento In Cls
Strada comunale
Strada Asfaltata
MICROTUNNEL CAIMARABISSI
Fossello
Fossello
Fossello
Pozzetto
Tubo Per Scarico Acque
P.I.L. N.8 IN PROGETTO
Muro Baracca
Pollaio
Concimaia
Granaio
Strada vicinale
Caimarabissi
Caimarabissi
Pietralunga
LINEA TELECOM h fili 5.00m
L.E.B.T. h fili 10.00m
V67
P67A
V68
P69
V70
P71
P72
P73
P74
P75
P76
P77
P78
P79
P80
P80A
P81
34
A= 37° 25' 11"
A= 67° 11' 42"
A= 51° 49'
Com. di PIETRALUNGA F.65
Com. di PIETRALUNGA F.55
Com. di PIETRALUNGA F.55
Com.

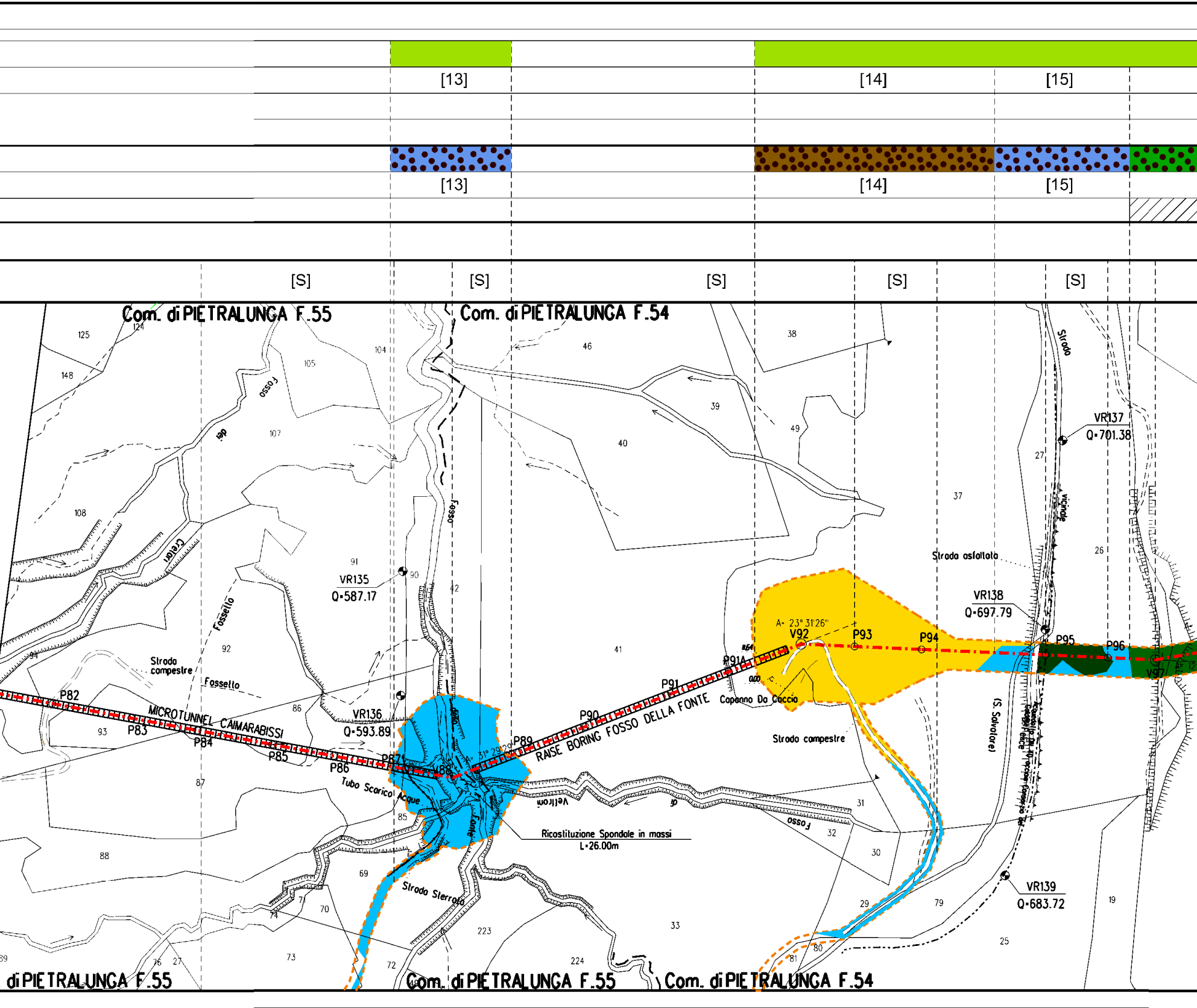
[13]
[14]
[15]
[13]
[14]
[15]
[S]
[S]
[S]
[S]
[S]
Com. di PIETRALUNGA F.55
Com. di PIETRALUNGA F.54
di PIETRALUNGA F.55
Com. di PIETRALUNGA F.55
Com. di PIETRALUNGA F.54
Fosso
Fosso
Fosso
Fosso
Crelagi
Fossello
Fossello
Strada compestre
Strada compestre
Strada asfaltata
Strada vicinale
Strada Sterrata
(S. Salvatore)
Capanna Da Caccia
Tubo Scarico Acque
Fonte
Vettram
di
Ricostituzione Spondale in massi
L=26.00m
MICROTUNNEL CAIMARABISSI
RAISE BORING FOSSO DELLA FONTE
A= 31° 29'20"
A= 23° 31'26"
VR135
Q=587.17
VR136
Q=593.89
VR137
Q=701.38
VR138
Q=697.79
VR139
Q=683.72
P82
P83
P84
P85
P86
P87
V88
P89
P90
P91
P91A
V92
P93
P94
P95
P96
V97
125
124
148
105
104
107
108
91
90
42
92
94
86
93
87
88
85
69
71
70
74
73
72
76
27
89
223
224
33
46
38
39
40
49
41
37
27
26
31
32
30
29
79
80
81
25
19
12

🟩

[16]

🟩

[16]

▨

[S]		[S]	

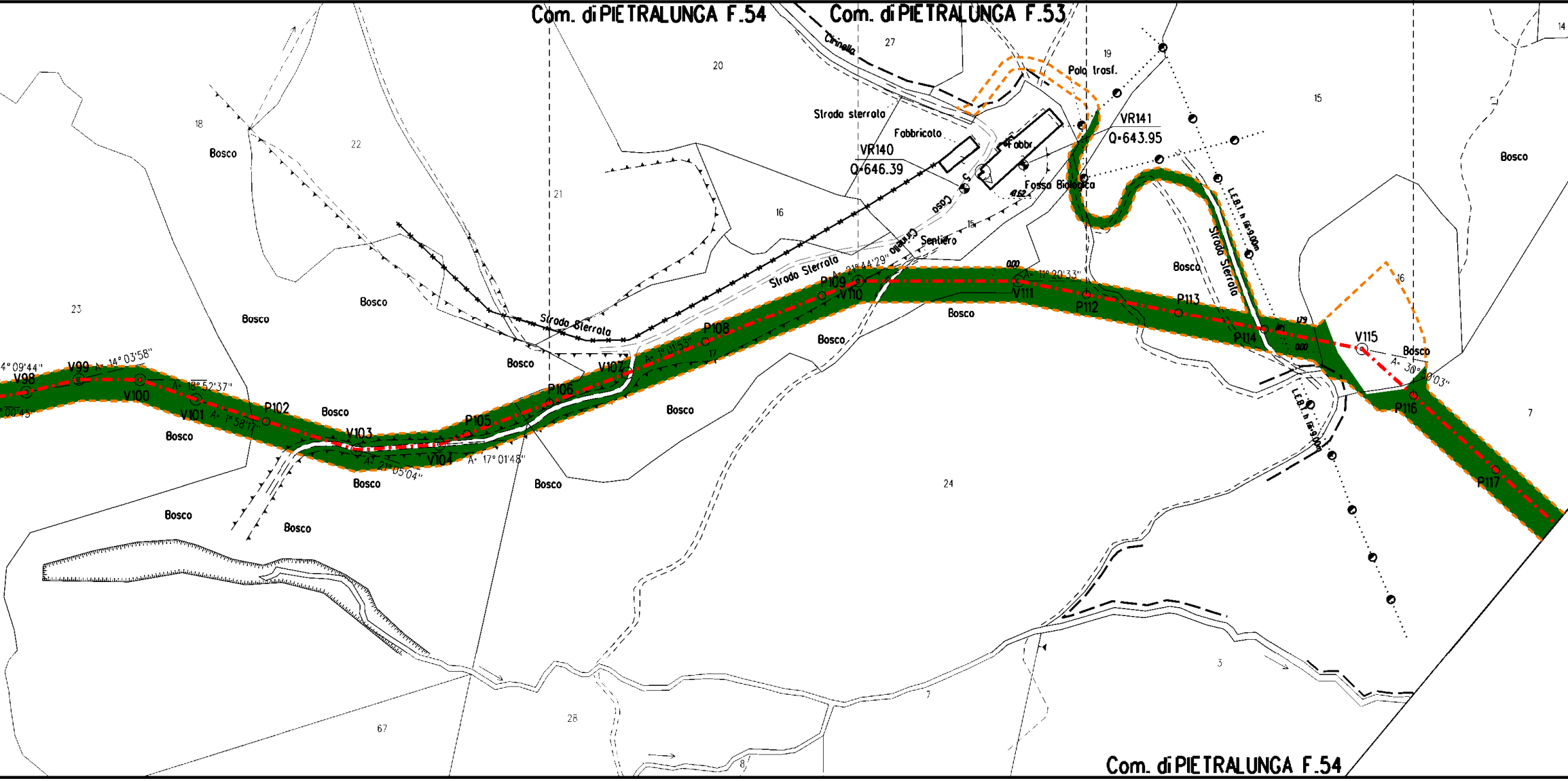
Com. di PIETRALUNGA F.54
Com. di PIETRALUNGA F.53
Com. di PIETRALUNGA F.54
Cirinella
Strada sterrata
Fabbricato
Fabbr.
Palo trasf.
VR140
Q=646.39
VR141
Q=643.95
Fossa Biologica
Casa
Sentiero
Strada Sterrata
Strada Sterrata
Strada Sterrata
L.E.B.T. h 9.00m
L.E.B.T. h 9.00m
Bosco
V98
V99
V100
V101
P102
V103
V104
P105
P106
V107
P108
P109
V110
V111
P112
P113
P114
V115
P116
P117
A= 14°03'58"
A= 18°52'37"
A= 1°58'17"
A= 21°05'04"
A= 17°01'48"
A= 1°01'53"
A= 21°44'29"
A= 11°20'33"
A= 30°00'03"
4°09'44"
°00'45"
18
22
23
21
20
27
16
15
19
15
16
17
24
7
3
67
28
7
8
14

[S]

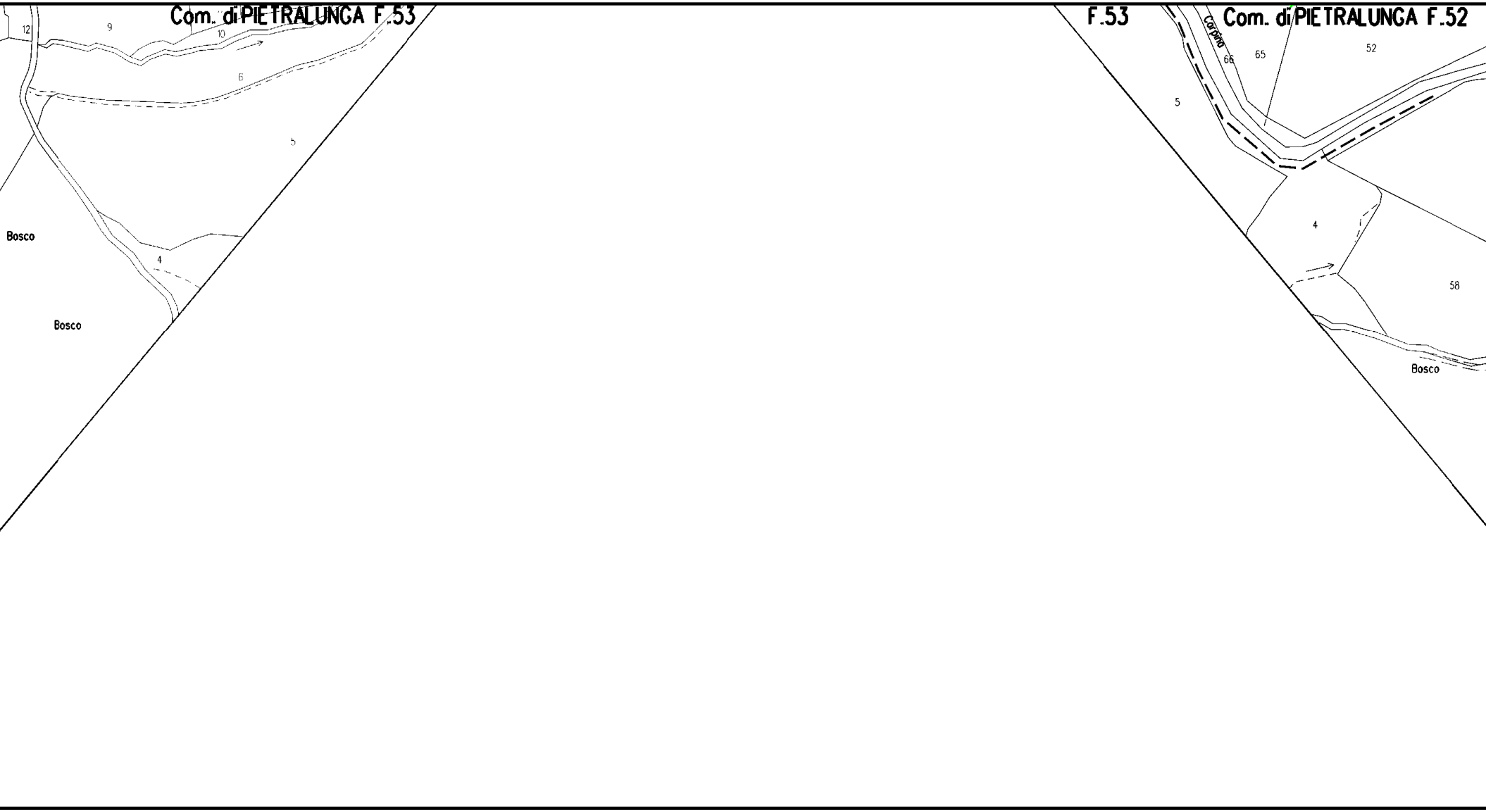
Com. di PIETRALUNGA F.53
12
9
10
6
5
4
Bosco
Bosco
F.53
Com. di PIETRALUNGA F.52
Carpino
66
65
52
5
4
58
Bosco

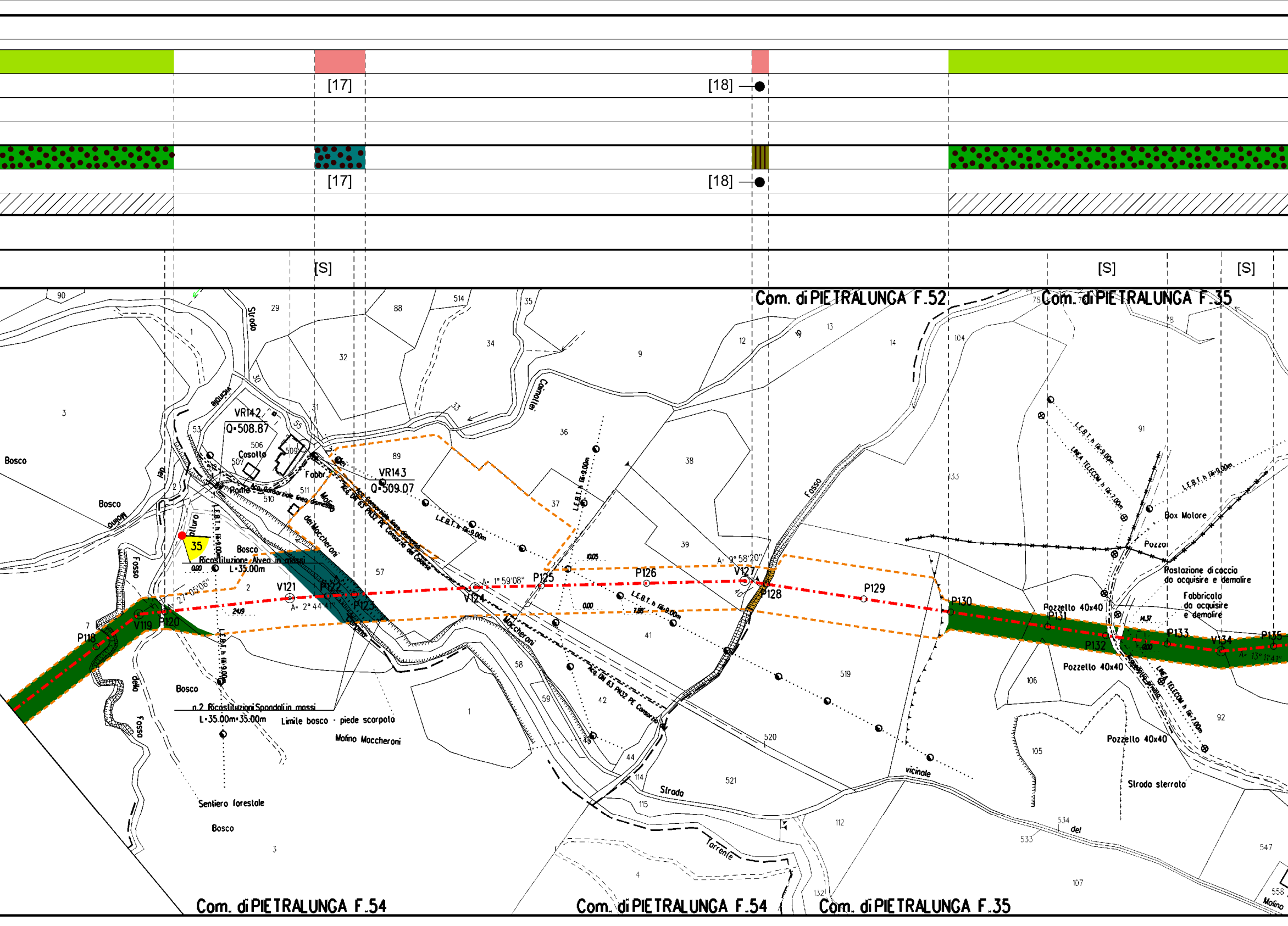
[17]
[18]
[17]
[18]
[S]
[S]
[S]
Com. di PIETRALUNGA F.52
Com. di PIETRALUNGA F.35
Com. di PIETRALUNGA F.54
Com. di PIETRALUNGA F.54
Com. di PIETRALUNGA F.35
VR142
Q=508.87
VR143
Q=509.07
Cosolto
Fabbr.
Ponte
Bosco
Bosco
Bosco
Bosco
Bosco
35
Ricostituzione Alveo in massi
L=35.00m
n.2 Ricostituzioni Spondali in massi
L=35.00m+35.00m
Limite bosco - piede scarpata
Molino Moccheroni
Sentiero forestale
Strada
Fosso
Fosso
Fosso
Camaltei
vicinale
Strada sterrata
Torrente
P118
V119
P120
V121
P122
P123
V124
P125
P126
V127
P128
P129
P130
P131
P132
P133
V134
P135
A= 27°05'06"
A= 2°44'41"
A= 1°59'08"
A= 9°58'20"
A= 13°11'41"
L.E.B.T. h fili=9.00m
LINEA TELECOM h fili=7.00m
Box Motore
Pozzo
Postazione di caccia da acquisire e demolire
Fabbricato da acquisire e demolire
Pozzetto 40x40
Pozzetto 40x40
Pozzetto 40x40
Acq. DN 63 PN32 PE Consorzio del Caldese

[19]

[19]

[S]

[S]

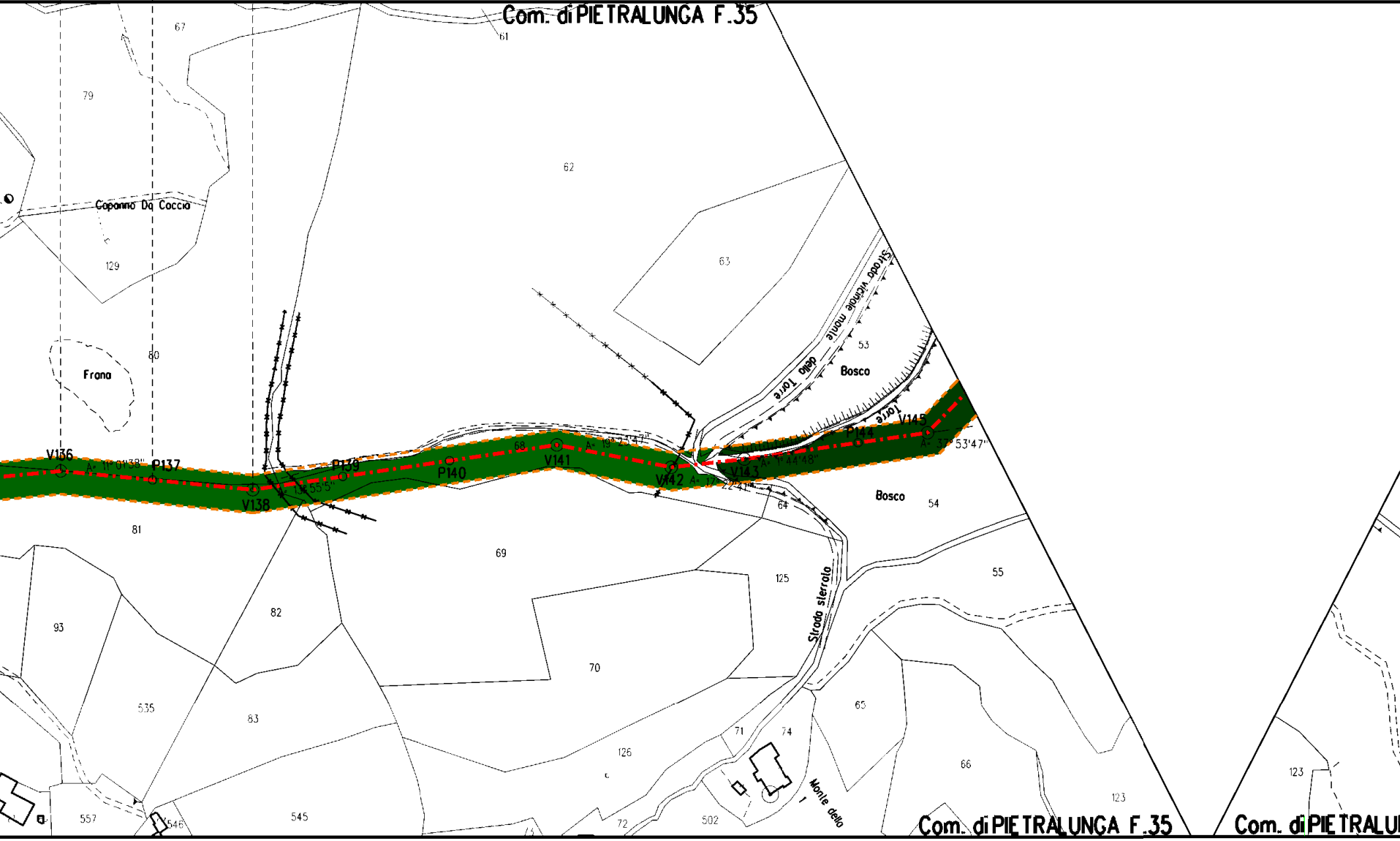

Com. di PIETRALUNGA F.35
61
67
79
62
63
Capanna Da Coccio
129
Frana
80
Strada vicinale monte della Torre
53
Bosco
V136
A: 11°0'38"
P137
V138
P139
P140
68
V141
A: 19°23'47"
V142
A: 17°22'47"
V143
A: 1°44'48"
P144
V145
A: 37°53'47"
64
Bosco
54
81
69
125
55
Strada sterrata
82
93
70
535
83
65
71
74
126
66
123
Monte della
557
546
545
72
502
Com. di PIETRALUNGA F.35
123
Com. di PIETRALU

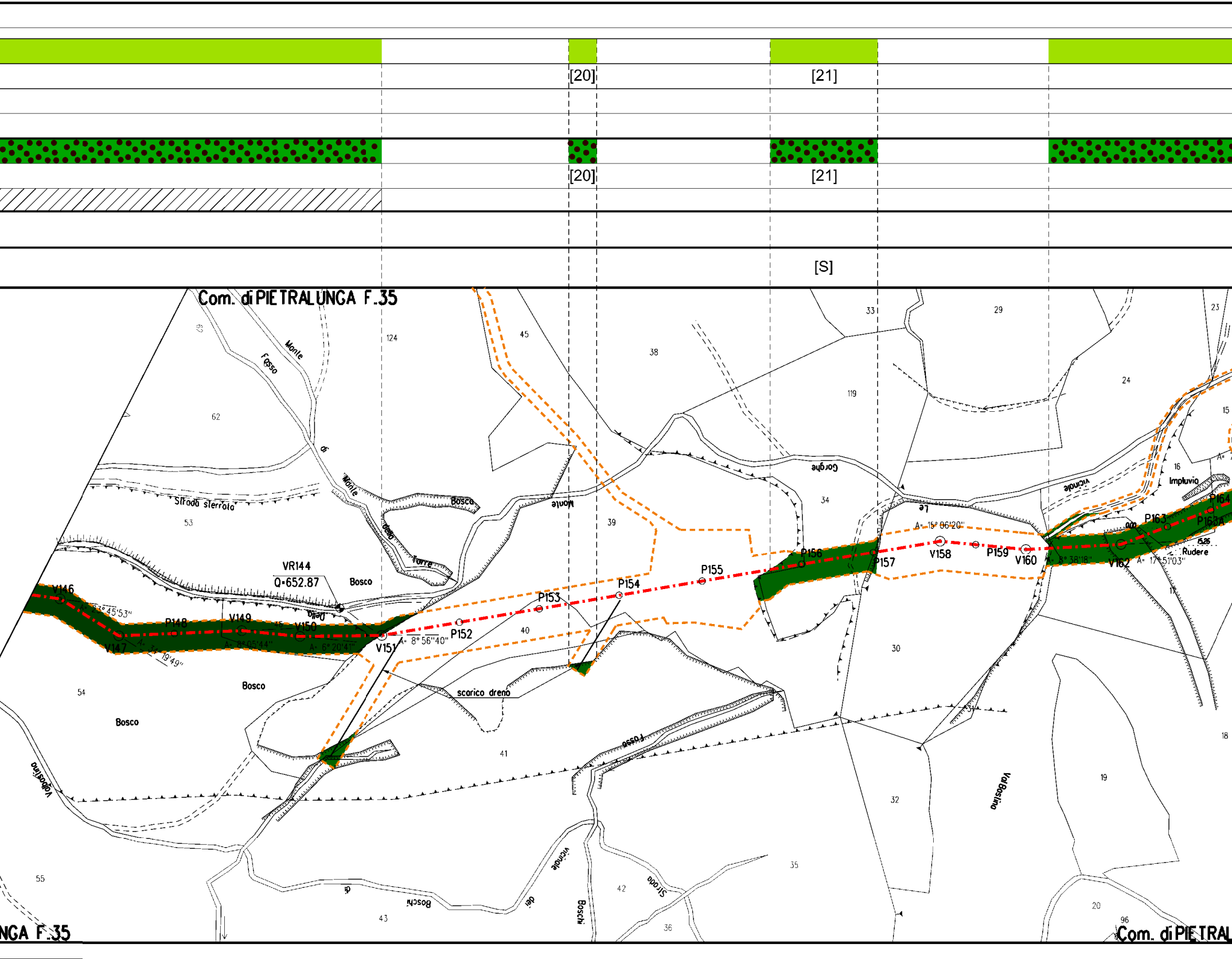
[20]
[21]
[20]
[21]
[S]
Com. di PIETRALUNGA F.35
Monte
Fosso
di
Monte
della
Torre
Bosco
Strada sterrata
Monte
VR144
Q=652.87
Bosco
V146
V147
P148
V149
V150
V151
P152
P153
P154
P155
P156
P157
V158
P159
V160
V162
P163
P164
P163A
Della
A= 8° 56''40''
A= 15° 06'20''
A= 8° 38'18''
A= 17° 51'03''
Le
Gorghe
Vicinale
Impluvio
Rudere
scarico dreno
Bosco
Bosco
Fosso
Valbostino
Valbostino
Vicinale
dei
Boschi
Boschi
di
Strada
124
45
38
33
29
23
24
15
16
119
62
53
39
34
40
30
54
41
31
18
19
32
17
55
43
42
36
35
20
96
NGA F.35
Com. di PIETRAL

[22]

[22]

[S] [S] [S] [S] [S]

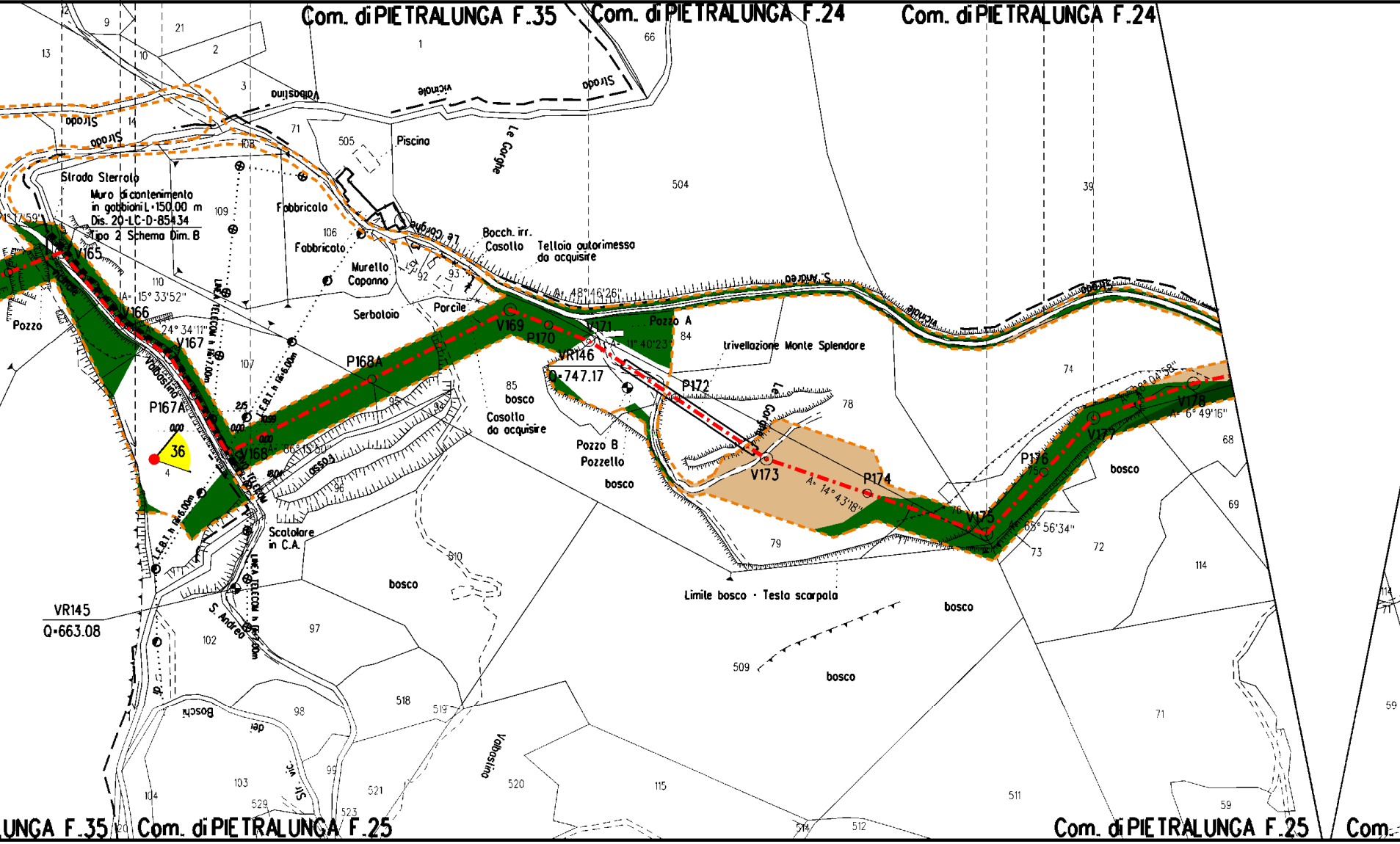
Com. di PIETRALUNGA F.35
Com. di PIETRALUNGA F.24
Com. di PIETRALUNGA F.24
Strada Sterrata
Muro di contenimento in gabbioni L=150.00 m
Dis. 20-LC-D-85434
Tipo 2 Schema Dim. B
Fabbricato
Fabbricato
Piscina
Murello
Capanno
Serbatoio
Porcile
Bocch. irr.
Casotto
Tettoia autorimessa da acquisire
Pozzo A
trivellazione Monte Splendore
Pozzo
V165
V166
V167
P167A
36
V168
P168A
V169
P170
V171
VR146
Q=747.17
P172
V173
P174
V175
P176
V177
V178
A= 15° 33'52"
A= 24° 34'11"
A= 48°46'26"
A= 11° 40'23"
A= 14° 43'18"
65° 56'34"
A= 6° 49'16"
85
bosco
Casotto da acquisire
Pozzo B
Pozzello
bosco
bosco
bosco
bosco
bosco
Scolatore in C.A.
Limite bosco - Testa scarpata
VR145
Q=663.08
Valbosina
Le Gorghe
S. Andrea
Strada vicinale
Boschi
Com. di PIETRALUNGA F.25
Com. di PIETRALUNGA F.25
UNGA F.35
Com.

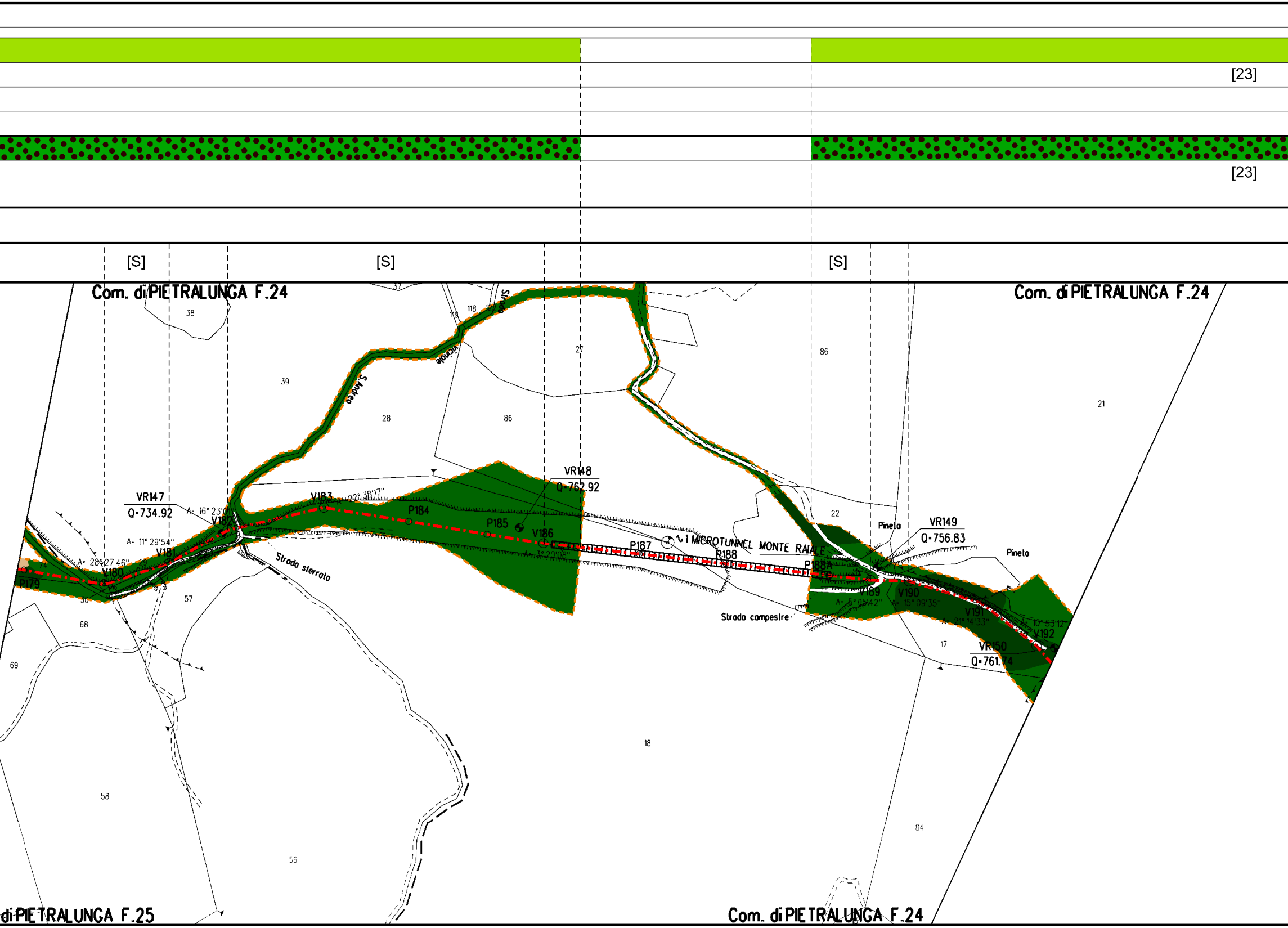
[23]
[23]
[S]
[S]
[S]
Com. di PIETRALUNGA F.24
Com. di PIETRALUNGA F.24
38
37
119
118
Strada
vicinale
S. Andrea
39
28
86
27
86
21
22
VR147
Q=734.92
A= 16°23'0"
V182
A= 11°29'54"
V181
A= 28°27'46"
V180
P179
30
57
68
69
V183
A= 22°38'17"
P184
P185
VR148
Q=762.92
V186
A= 3°20'08"
Strada sterrata
P187
1 MICROTUNNEL MONTE RAIALE
P188
P188A
Strada campestre
Pineta
VR149
Q=756.83
Pineta
V189
A= 5°05'42"
V190
A= 15°09'35"
V191
A= 21°14'33"
A= 10°53'12"
V192
VR150
Q=761.74
17
18
58
56
84
di PIETRALUNGA F.25
Com. di PIETRALUNGA F.24

[S]

[S]

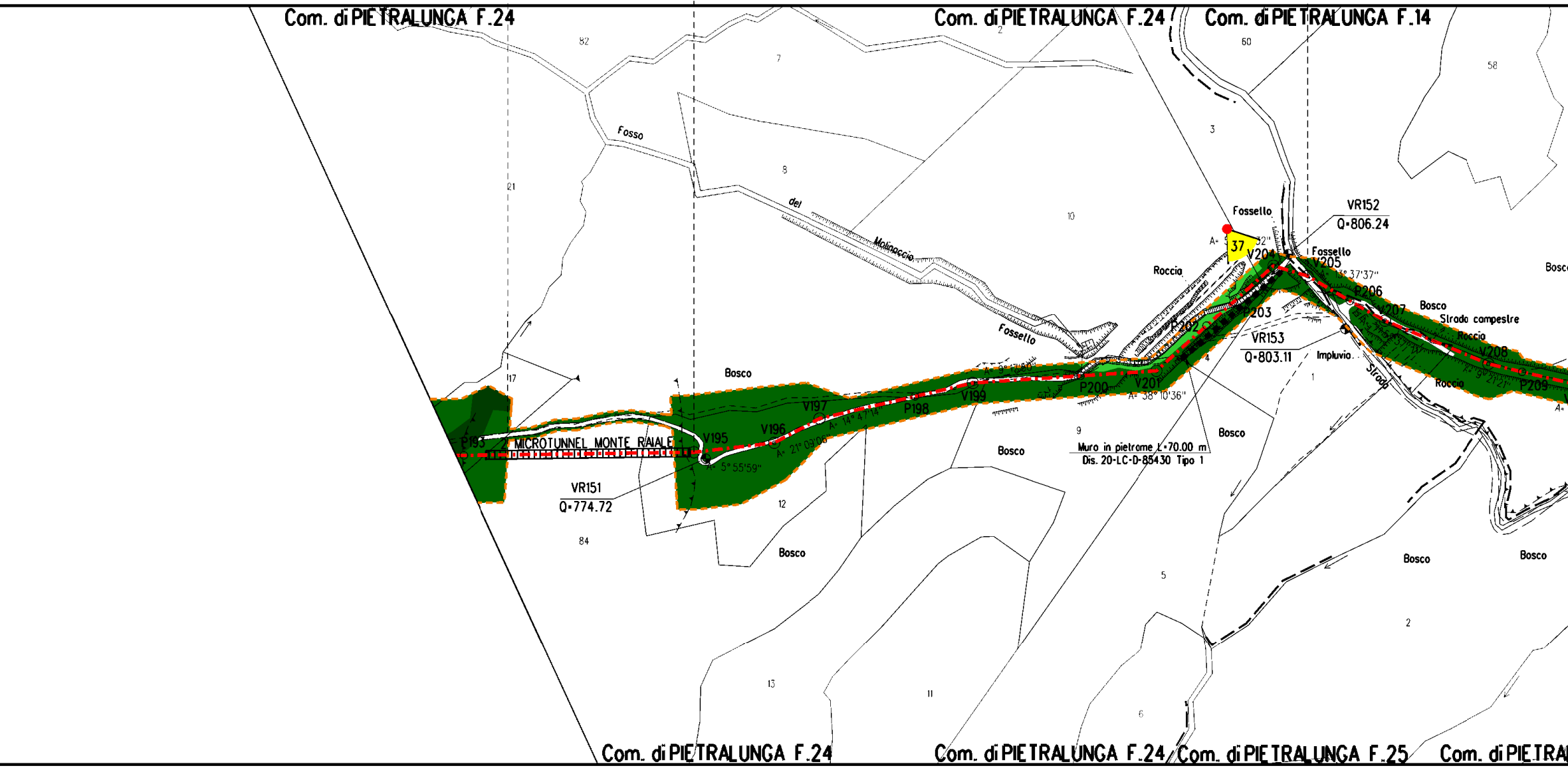
Com. di PIETRALUNGA F.24
Com. di PIETRALUNGA F.24
Com. di PIETRALUNGA F.14
82
7
2
60
58
3
Fosso
8
del
Molinaccio
10
21
Fossello
Fossello
VR152
Q=806.24
37
A= 5 32"
V204
Fossello
V205
A= 13° 37'37"
Bosco
Roccia
P206
P202
P203
V207
Bosco
Strada campestre
Roccia
V208
A= 9° 21'21"
P209
Roccia
VR153
Q=803.11
Impluvio
Strada
1
4
17
Bosco
P200
V201
A= 38° 10'36"
A= 9° 17'20"
V199
P198
V197
A= 14° 47'14"
V196
A= 21° 03'06"
V195
A= 5° 55'59"
P193
MICROTUNNEL MONTE RAIALE
VR151
Q=774.72
9
Bosco
Muro in pietrome L=70.00 m
Dis. 20-LC-D-85430 Tipo 1
Bosco
12
84
Bosco
5
Bosco
Bosco
2
13
11
6
Com. di PIETRALUNGA F.24
Com. di PIETRALUNGA F.24
Com. di PIETRALUNGA F.25
Com. di PIETRAL

🟩

[24]

▨

[24]

[S]

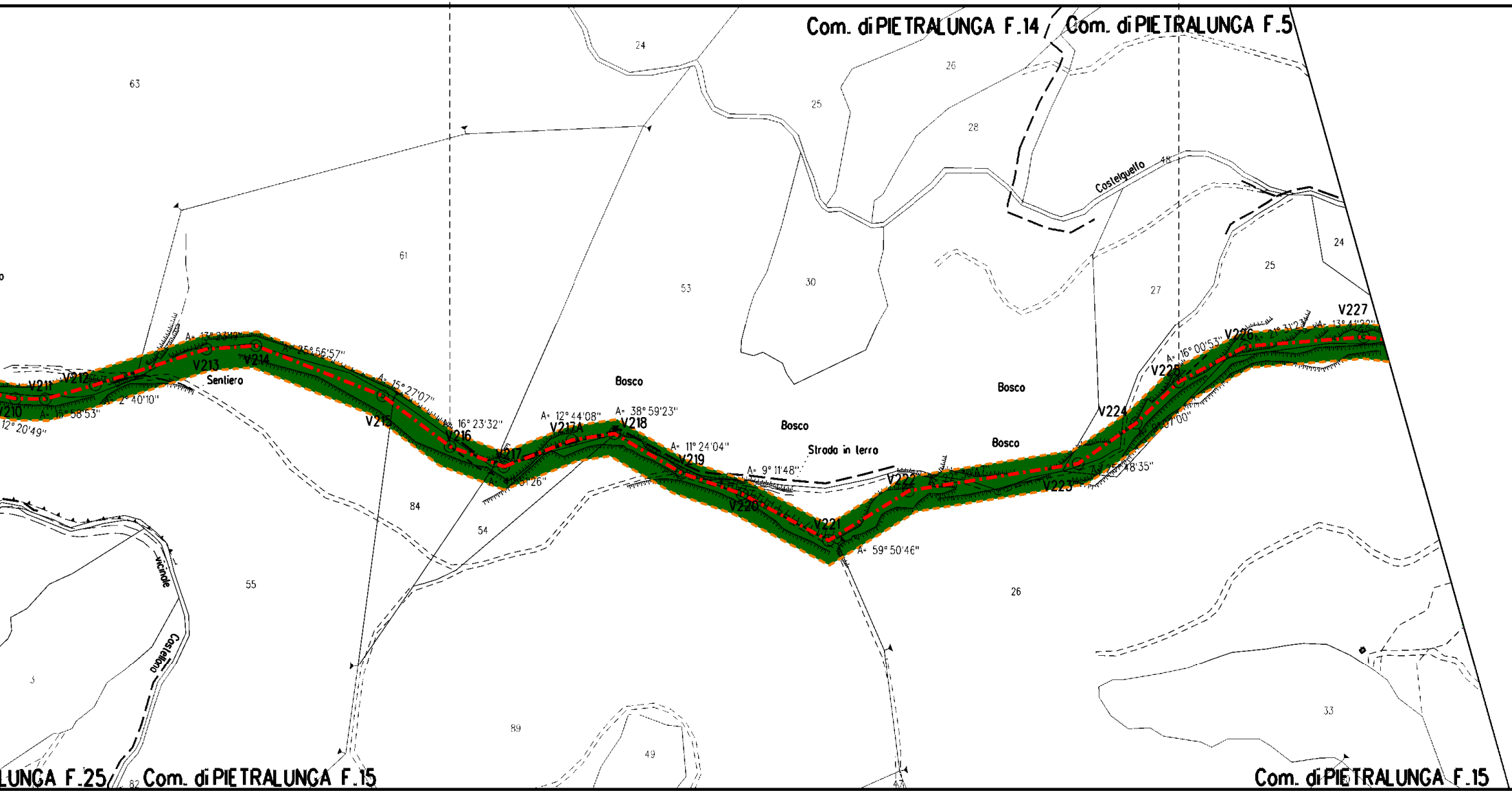

Com. di PIETRALUNGA F.14
Com. di PIETRALUNGA F.5
Castelquello
Bosco
Bosco
Bosco
Bosco
Sentiero
Strada in terra
vicinale
Castellano
V210
V211
V212
V213
V214
V215
V216
V217
V217A
V218
V219
V220
V221
V222
V223
V224
V225
V226
V227
A= 15°58'53"
12°20'49"
2°40'10"
A= 17°23'19"
A= 25°56'57"
A= 15°27'07"
16°23'32"
A= 12°44'08"
A= 38°59'23"
A= 11°24'04"
A= 9°11'48"
A= 59°50'46"
A= 16°00'53"
A= 13°44'22"
25°48'35"
63
61
53
24
25
26
28
30
48
27
25
24
84
54
55
89
49
26
33
3
47
82
LUNGA F.25
Com. di PIETRALUNGA F.15
Com. di PIETRALUNGA F.15

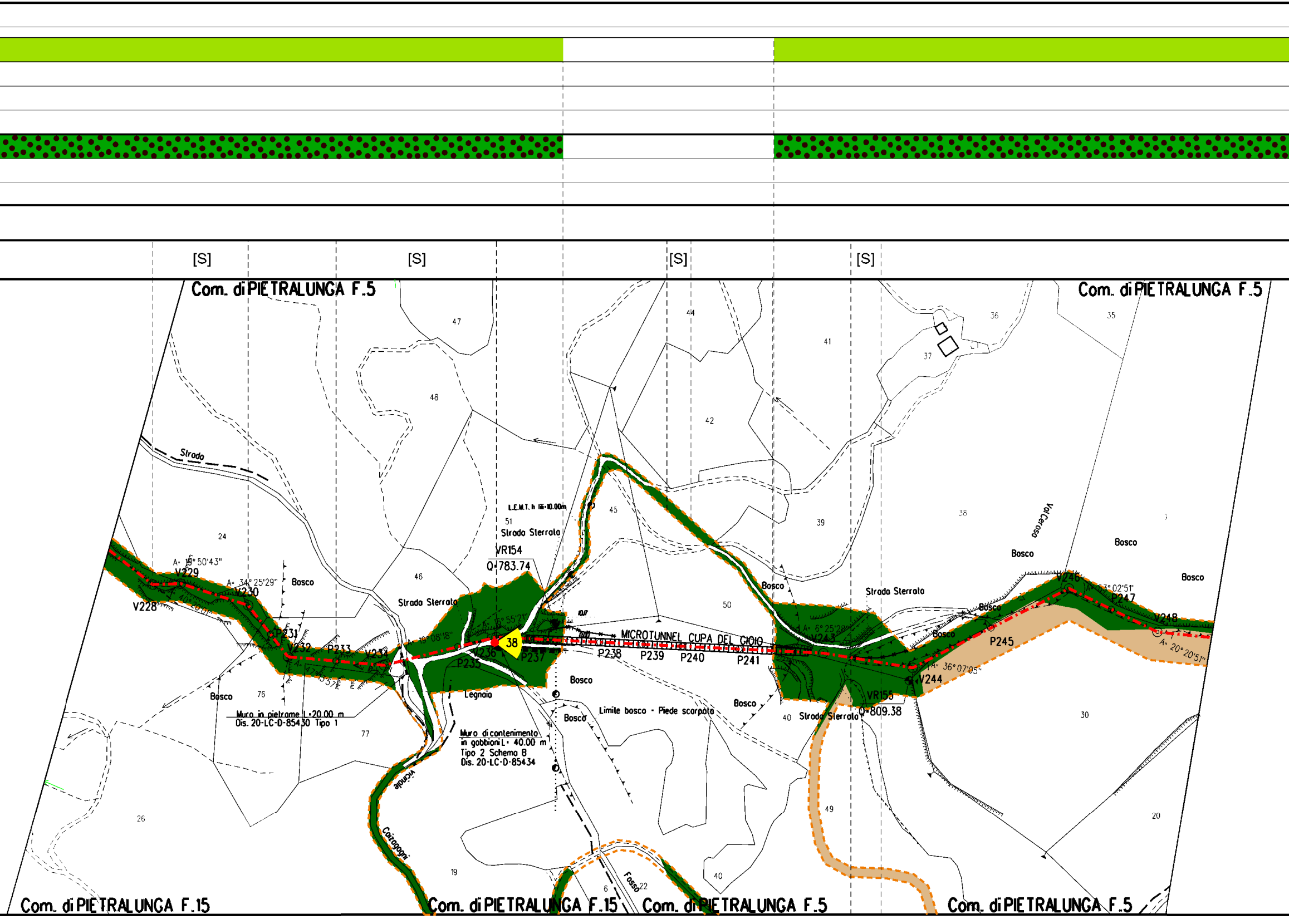
[S]
[S]
[S]
[S]
Com. di PIETRALUNGA F.5
Com. di PIETRALUNGA F.5
47
44
41
36
35
37
48
42
Strada
L.E.M.T. h fili=10.00m
45
39
38
Val Ceroso
7
51
Strada Sterrata
24
Bosco
Bosco
VR154
Q=783.74
Bosco
A= 19°50'43"
V229
A= 34°25'29"
Bosco
46
Strada Sterrata
50
Bosco
Strada Sterrata
V246
A= 53°02'51"
P247
V228
V230
A= 40°20'01"
A= 16°55'21"
Bosco
A= 6°25'28"
V243
Bosco
V248
A= 19°08'18"
38
MICROTUNNEL CUPA DEL GIOIO
Bosco
P245
A= 20°20'51"
P231
V232
P233
V234
V236
P237
P238
P239
P240
P241
A= 47°15'57"
P235
A= 36°07'05"
V244
Bosco
76
Legnaia
Bosco
Bosco
VR155
Q=809.38
Muro in pietrame L=20.00 m
Dis. 20-LC-D-85430 Tipo 1
Bosco
Limite bosco - Piede scarpata
40
Strada Sterrata
30
77
Muro di contenimento
in gabbioni L= 40.00 m
Tipo 2 Schema B
Dis. 20-LC-D-85434
Vicinale
26
49
20
Caizagogni
19
Fosso
22
6
40
Com. di PIETRALUNGA F.15
Com. di PIETRALUNGA F.15
Com. di PIETRALUNGA F.5
Com. di PIETRALUNGA F.5

🟩

[25]

▨

[25]

[S]

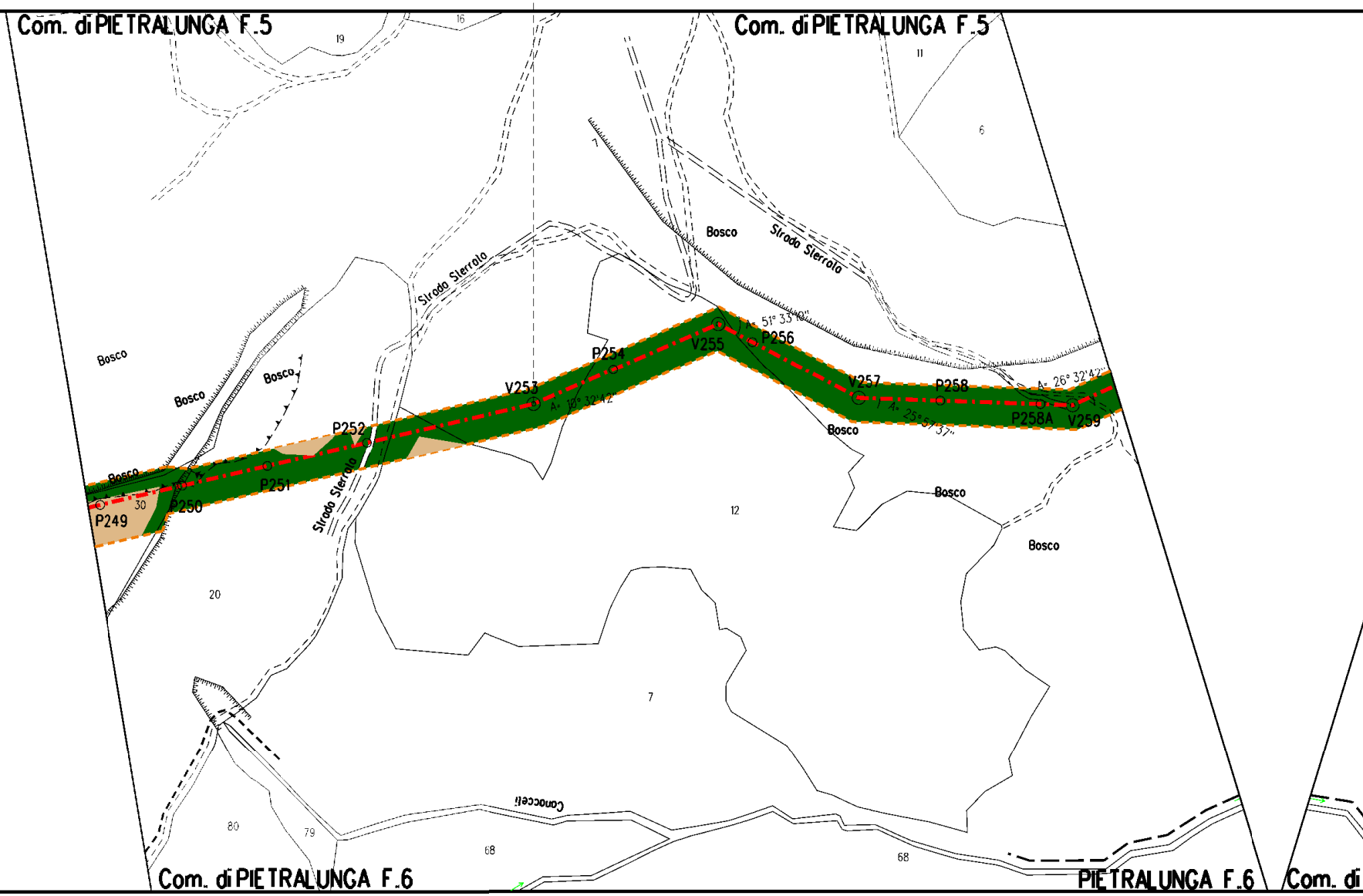

Com. di PIETRALUNGA F.5
Com. di PIETRALUNGA F.5
19
16
11
6
7
Bosco
Strada Sterrato
Strada Sterrato
Bosco
Bosco
Bosco
Bosco
P249
30
P250
P251
P252
Strada Sterrato
V253
A= 18° 32'42"
P254
V255
A= 51° 33'10"
P256
V257
A= 25° 57'37"
P258
P258A
A= 26° 32'42"
V259
Bosco
Bosco
Bosco
12
20
7
Canocceli
80
79
68
68
Com. di PIETRALUNGA F.6
PIETRALUNGA F.6
Com. di

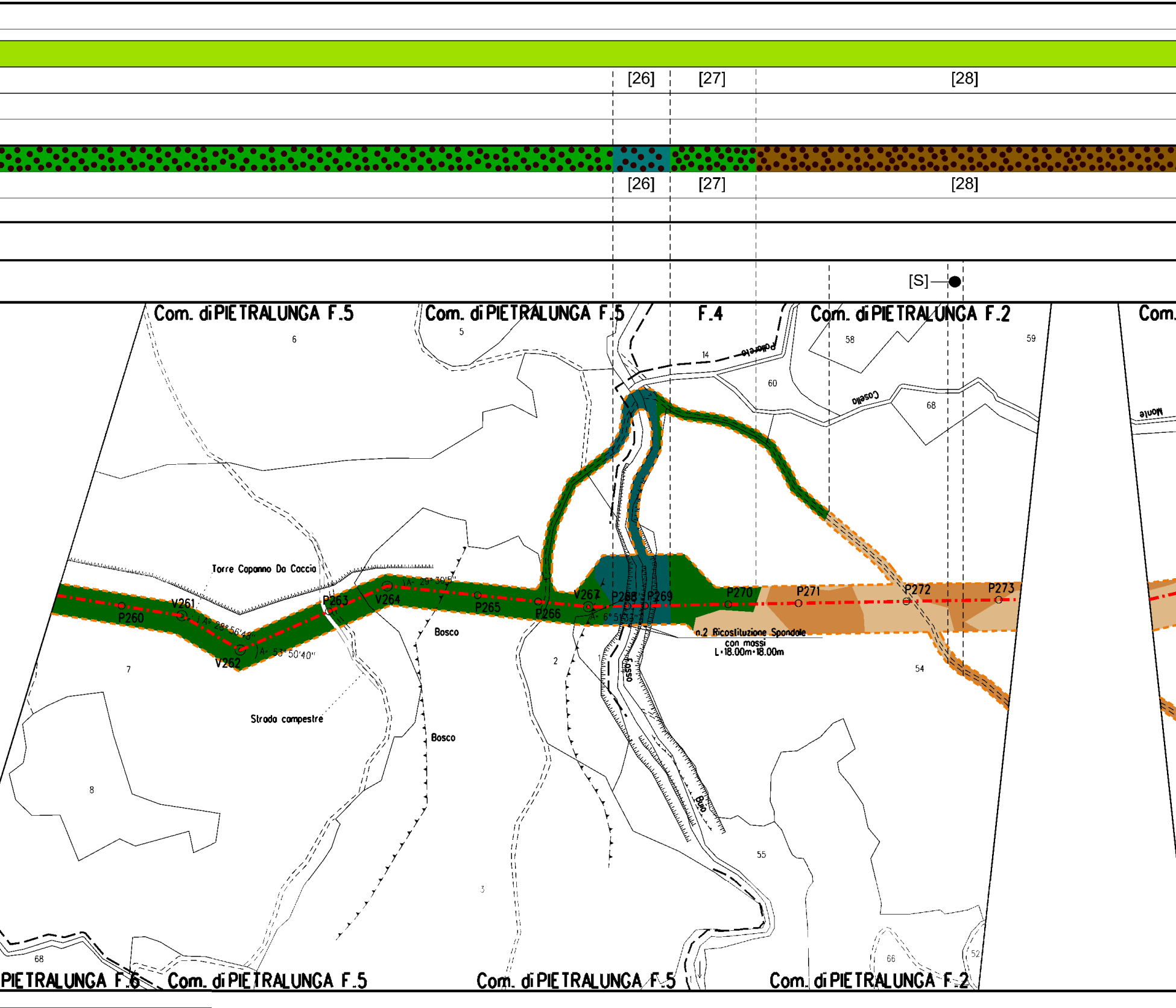
[26]
[27]
[28]
[26]
[27]
[28]
[S]
Com. di PIETRALUNGA F.5
Com. di PIETRALUNGA F.5
F.4
Com. di PIETRALUNGA F.2
Com.
6
5
14
Poltarello
58
59
60
Casello
68
Monte
Torre Capanna Da Coccia
A=29°30'5''
A=28°56'48''
A=53°50'40''
A=6°51'53''
P260
V261
V262
P263
V264
P265
P266
V267
P268
P269
P270
P271
P272
P273
Bosco
Bosco
Strada campestre
n.2 Ricostituzione Spondale
con massi
L=18.00m+18.00m
Fosso
Bojo
7
8
2
3
1
54
55
66
52
68
PIETRALUNGA F.6
Com. di PIETRALUNGA F.5
Com. di PIETRALUNGA F.5
Com. di PIETRALUNGA F.2

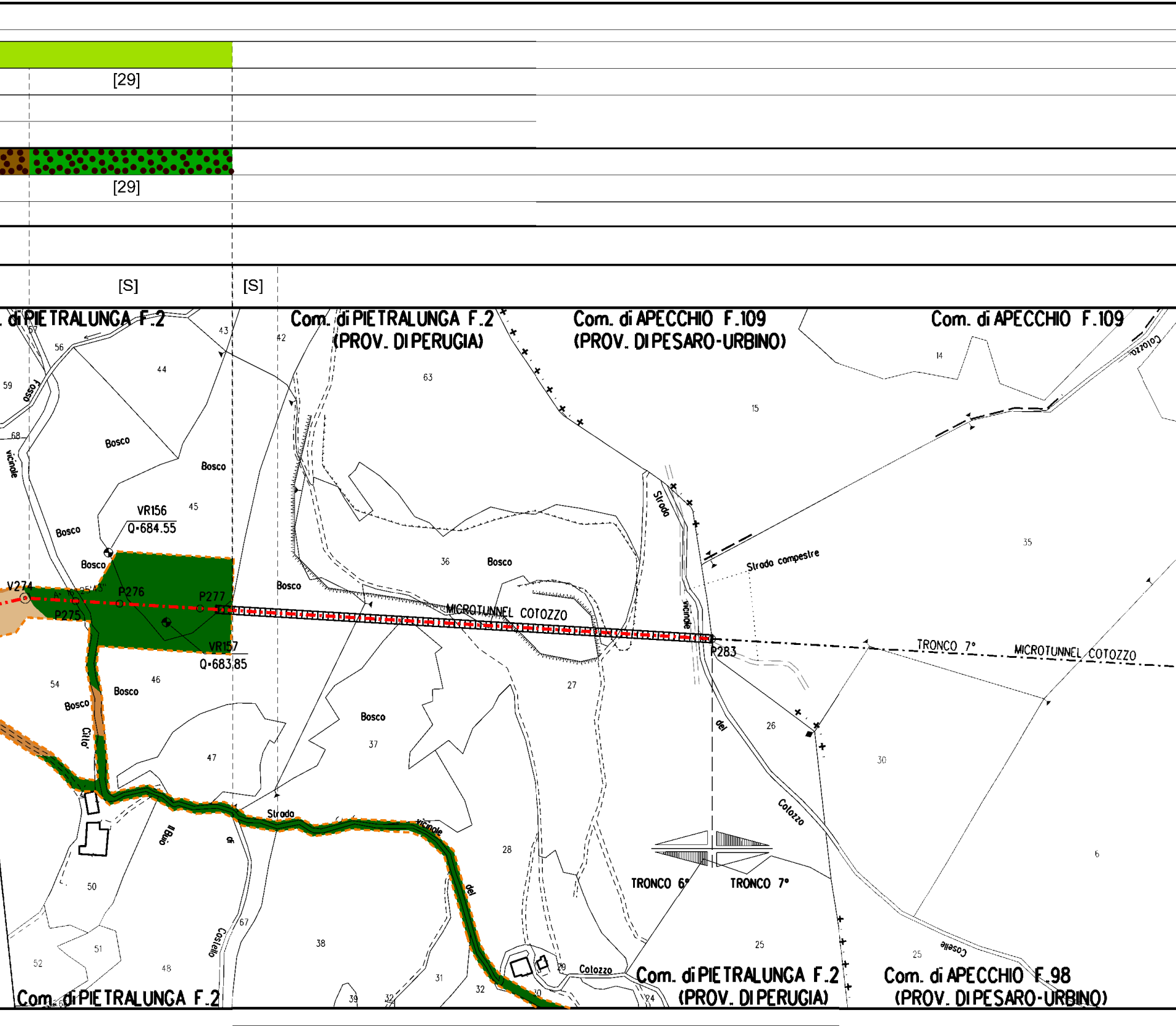
[29]
[29]
[S]
[S]
Com. di PIETRALUNGA F.2
Com. di PIETRALUNGA F.2
(PROV. DI PERUGIA)
Com. di APECCHIO F.109
(PROV. DI PESARO-URBINO)
Com. di APECCHIO F.109
Bosco
Bosco
Bosco
Bosco
Bosco
Bosco
Bosco
Bosco
Bosco
VR156
Q=684.55
VR157
Q=683.85
V274
P275
P276
P277
P283
MICROTUNNEL COTOZZO
TRONCO 7°
MICROTUNNEL COTOZZO
TRONCO 6°
TRONCO 7°
Strada compestre
Strada vicinale
Strada vicinale del Colozzo
Strada vicinale del Colozzo
Fosso
Cillo
Il Buio
Castello
Caselle
Colozzo
Com. di PIETRALUNGA F.2
Com. di PIETRALUNGA F.2
(PROV. DI PERUGIA)
Com. di APECCHIO F.98
(PROV. DI PESARO-URBINO)
56
57
59
68
43
42
44
45
46
47
48
50
51
52
54
63
36
37
38
27
28
29
30
31
32
39
67
15
14
35
26
25
25
24
6

Com. di APECCHIO F.98

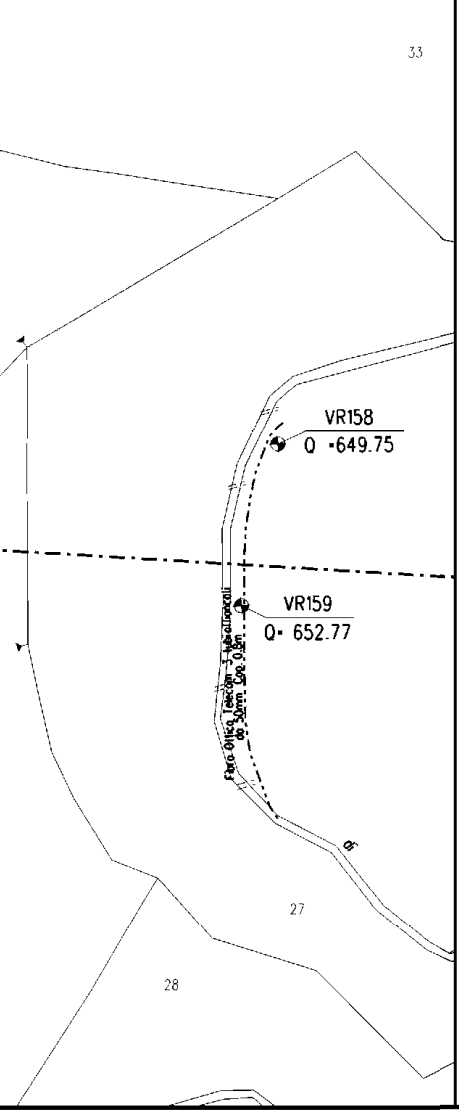
33
VR158
Q •649.75
VR159
Q• 652.77
27
28

LEGENDA

⬚	Aree di occupazione temporanea
🟨	Impianti in progetto
-·-·-·-	Metanodotto in progetto
◎ V1	Vertice
○ P2	Picchetto
-·-·-·-	Gasdotti Snam in esercizio
◀ xx	Coni di ripresa fotografici

LEGENDA FORMAZIONI VEGETAZIONALI INTERFERITE

🟩	Boschi a dominanza Quercus cerris
🟩	Boschi xerofili a dominanza di Quercus pubescens
🟦	Boschi mesofili a dominanza di Quercus pubescens
🟩	Vegetazione erbacea postcolturale
🟦	Foreste mediterranee ripariali a Populus sp.
🟫	Praterie mesiche a Bromopsis erecta
🟨	Formazioni arbustive di mantello a Spartium junceum
🟩	Praterie aperte discontinue
🟩	Rimboschimento sempreverde a conifere
🟧	Formazioni arbustive di mantello a Juniperus communis

Nota: Fogli Catastali aggiornati a Settembre 2022

🟧	Filare a cerro

LEGENDA FORMAZIONI VEGETAZIONALI DI RIPRI

🟦	Ripristino di boschi mesofili a dominanza
🟩	Ripristino di boschi mesofili a dominanza
🟩	Rimboschimento sempreverde a Pinus
🟦	Ripristino di vegetazione ripariale
🟨	Ripristino di boschi xerofili a dominanza
🟫	Ripristino di formazioni arbustive e di m
🟫	Ripristino di Filari arborei e/o arbustivi
[X]	n. Scheda di dettaglio rimboschiment

LEGENDA METODOLOGIE DI INERBIMENTO

🟥	Semina di tipo A
🟩	Semina di tipo B
🟩	Semina di tipo C
▨	Fiorume
[X]	n. Scheda di dettaglio inerbimento

LEGENDA METODOLOGIE DI RIPRISTINO

⁙	Ripristino diffuso
▥	Ripristino a filare
[S]	SALVAGUARDIA PIANTE IN PISTA
▨	AREA TARTUFIGENA

STINO

di Quercus pubescens

Quercus cerris

nigra

di Quercus pubescens

antello termo-xerofile

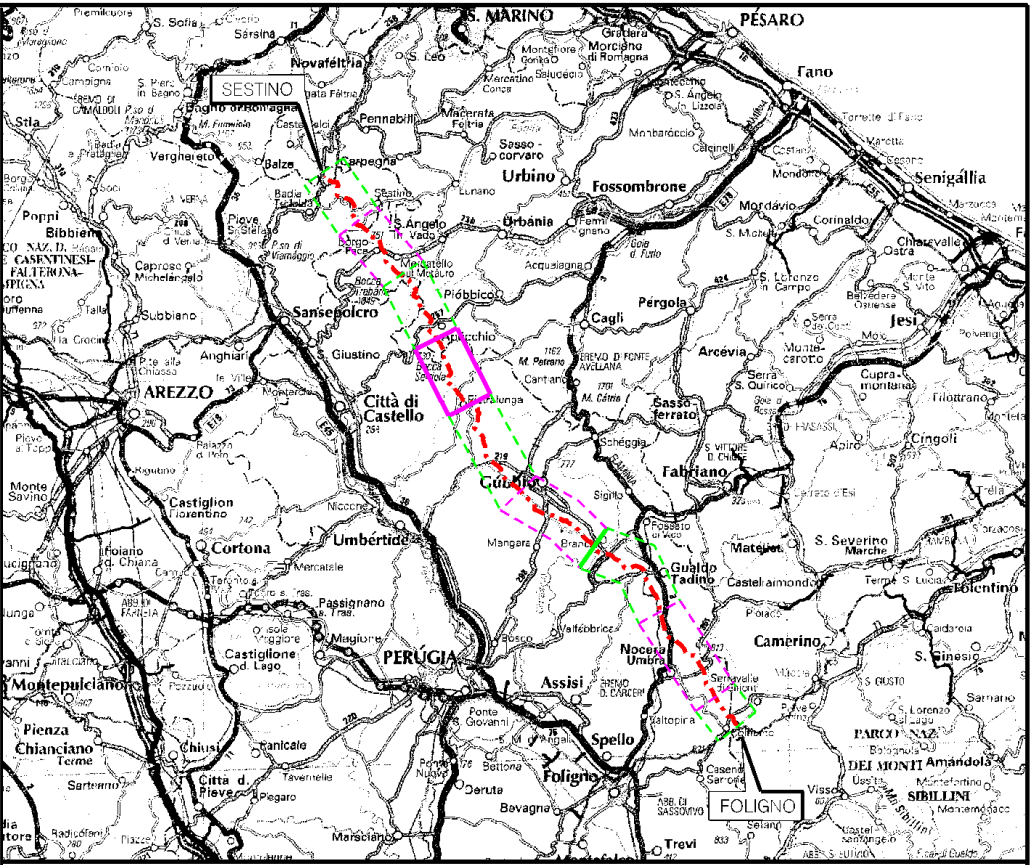

SESTINO
FOLIGNO
S. MARINO
PESARO
Fano
Senigallia
Novafeltria
Pennabilli
Urbino
Fossombrone
Urbania
Cagli
Pergola
Arcevia
Jesi
Sansepolcro
AREZZO
Città di Castello
Gubbio
Fabriano
Gualdo Tadino
Umbertide
Cortona
PERUGIA
Assisi
Spello
Foligno
Nocera Umbra
Camerino
Montepulciano
Chianciano Terme
Castiglione del Lago
Trevi

COROGRAFIA Scala 1:800.000

Nei Comuni di APECCHIO,GUBBIO,PIETRALUNGA

FERRINI FRANCESCO
2023.12.18 12:52:29
CN=FERRINI FRANCESCO
C=IT
2.5.4.4=FERRINI
2.5.4.42=FRANCESCO
RSA/2048 bits

1	14/12/2023	EMISSIONE PER PERMESSI	G.BERTERA	F.VITALI G.GOTTI	A.BRUNI G.BRIA
0	14/11/2023	EMISSIONE PER COMMENTI	G.BERTERA	F.VITALI G.GOTTI	A.BRUNI G.BRIA
Rev	DATA	DESCRIZIONE	ELABORATO	VERIFICATO	APPROVATO AUTORIZZATO

snam

PROGETTISTA

T.EN TECHNIP ENERGIES techfem

Rif.TPIT: 2295-206-DW-1424-02

COMMESSA
NQ/R22357

CODICE TECNICO
21377

METANODOTTO FOLIGNO - SESTINO
DN 1200 mm (48") DP 75 bar

DIS N.
10-ZB-39E-81670

6° TRONCO GUBBIO - PIETRALUNGA

PLANIMETRIA CATASTALE CON INDIVIDUAZIONE DELLE TIPOLOGIE FORESTALI E RIPRISTINO VEGETAZIONALE

REVISIONE 1

FG. 1 DI 1

SCALA 1:2000

DOCUMENTO DI PROPRIETA' Snam Rete Gas. LA SOCIETA' TUTELERA' I PROPRI DIRITTI IN SEDE CIVILE E PENALE A TERMINI DI LEGGE.