DATI TECNICI FUNZIONALI

ALLEGATI DI RIFERIMENTO		
INERBIMENTO	Tipologia di inerbimento (Legenda)	
	N° riferimento Scheda di Dettaglio	
	Fiorume (Legenda)	
	N° riferimento Scheda di Dettaglio	
RIMBOSCHIMENTO	Tipologia di ripristino (Legenda)	
	N° riferimento Scheda di Dettaglio	
TARTUFAIE E AREE A VOCAZIONE TARTUFIGENA		
IMPIANTI	N° rif. Dis. mascheramento impianti	
TRATTI DI SALVAGUARDIA		

CONFINI AMMINISTRATIVI

DATI CARATTERISTICI

DATI DI COSTRUZIONE

PRESSIONE MASSIMA DI PROGETTO (DP) 75.0 bar
GRADO DI UTILIZZAZIONE DICHIARATO f = 0.72
GRADO DI UTILIZZAZIONE ADOTTATO
- linea a spessore normale f = 0.67
- linea a spessore maggiorato f = 0.57

REALIZZATO IN CONFORMITA' AL D.M. 17/04/08

DATI DI ESERCIZIO (C.P.I.)

PRESSIONE MASSIMA DI ESERCIZIO (MOP) 75.0 bar
GRADO DI UTILIZZAZIONE f = 0.72
IMPIANTO IN CONFORMITA' AL D.M. 17/04/08

RIVESTIMENTO GIUNTI DI SALDATURA

FASCE TERMORESTRINGENTI

IMPIANTO MUNITO DI CAVO TELE

DATI GENERALI

DN 1200 da prog. 0 a prog. 16181.10
DIAMETRO INTERNO DEFINITO DI mm

LUNGHEZZA TOTALE IMPIANTO 16181.10m.

PLANIMETRIA 1:2000

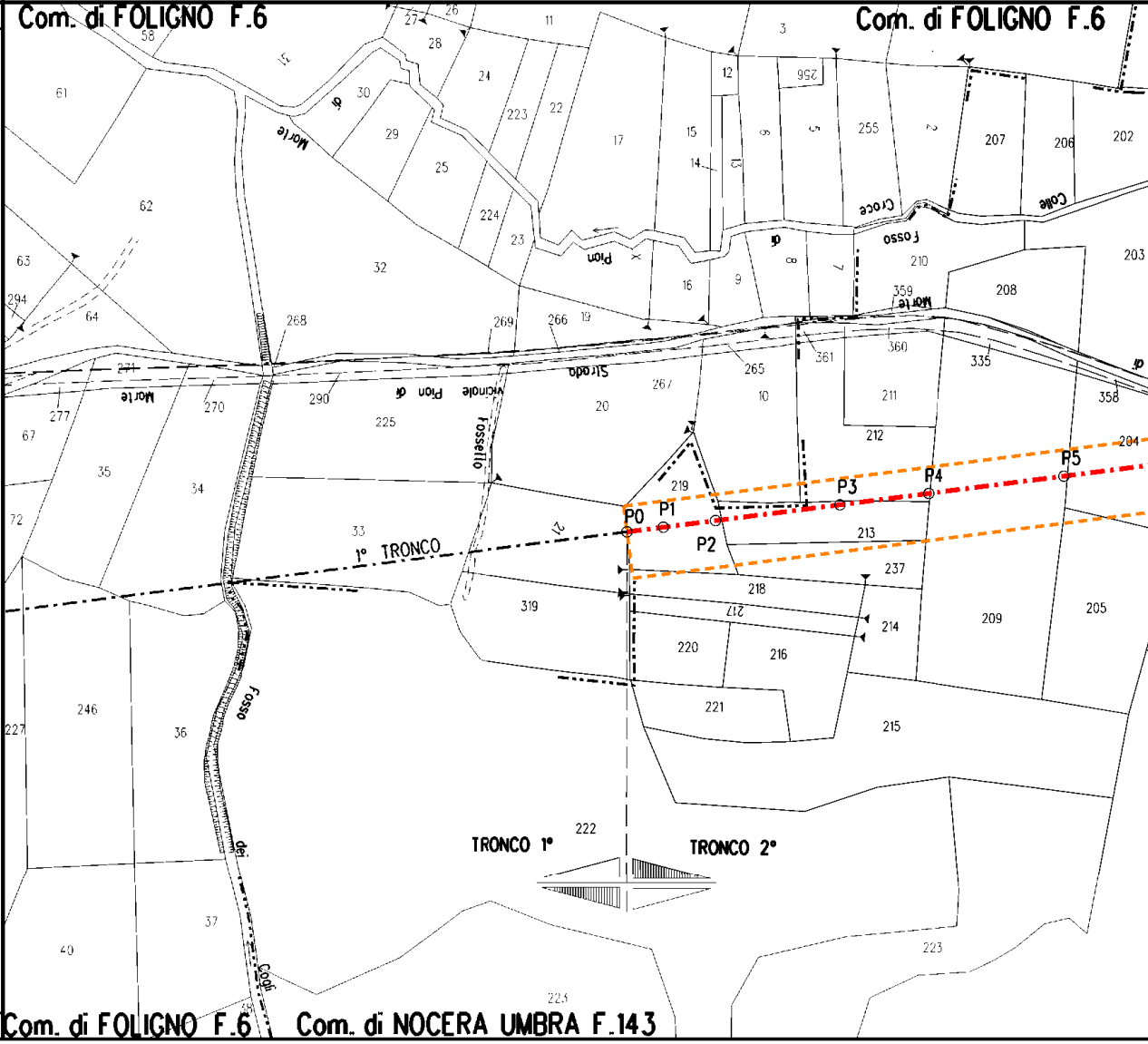
Com. di FOLIGNO F.6
Com. di FOLIGNO F.6
Fosso Colle Croce
Fosso Morte
Strada Vicinale Pian di Morte
Fossello
Fosso dei Capi
1° TRONCO
P0
P1
P2
P3
P4
P5
TRONCO 1°
TRONCO 2°
Com. di FOLIGNO F.6
Com. di NOCERA UMBRA F.143

CONFINI AMMINISTRATIVI

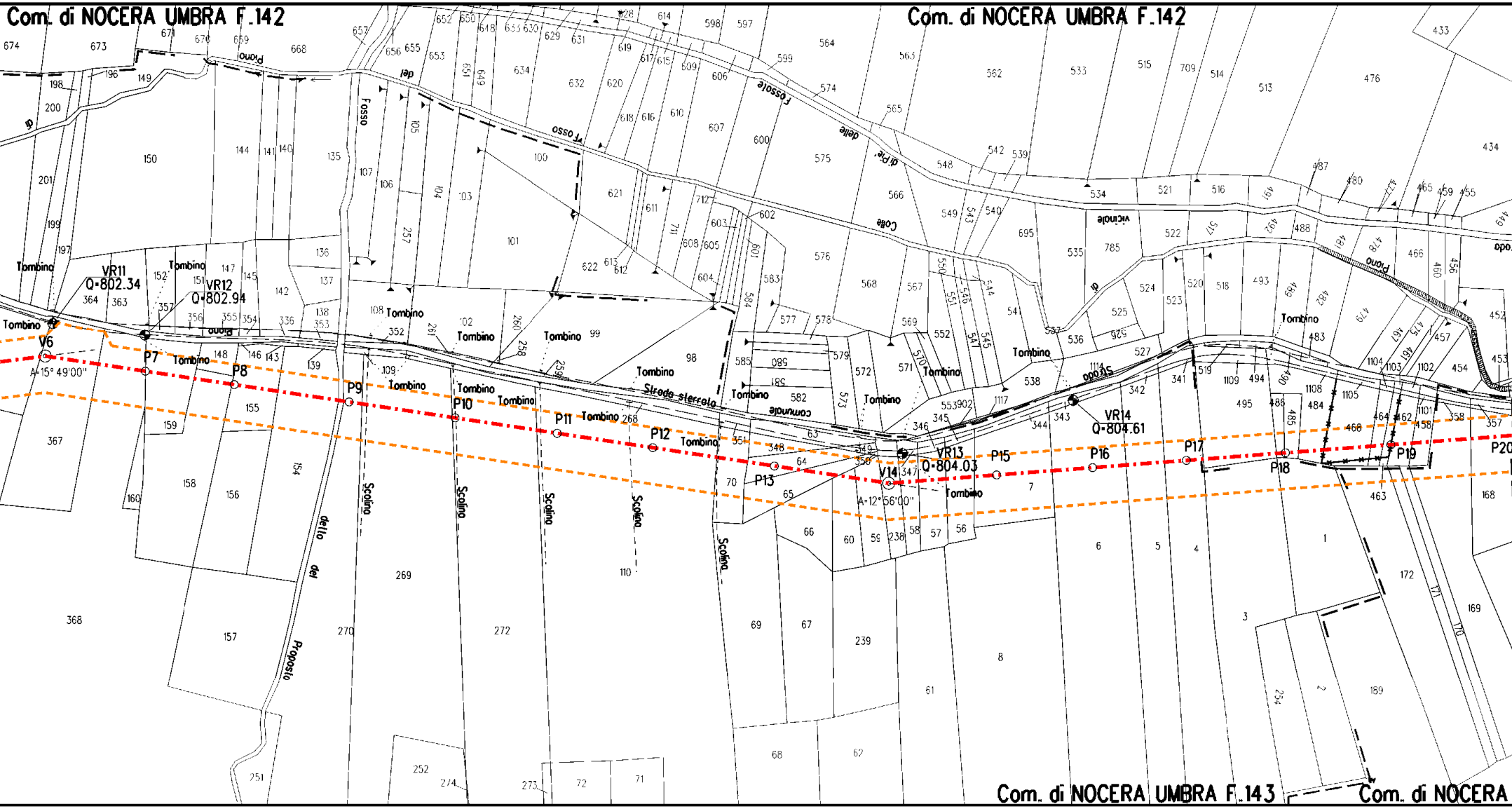
Com. di NOCERA UMBRA F.142
Com. di NOCERA UMBRA F.142
Com. di NOCERA UMBRA F.143
Com. di NOCERA
VR11
Q=802.34
VR12
Q=802.94
VR13
Q=804.03
VR14
Q=804.61
V6
A=15° 49'00"
V14
A=12° 56'00"
P7
P8
P9
P10
P11
P12
P13
P15
P16
P17
P18
P19
P20
Tombino
Scolino
Strada sterrata
Strada comunale
Strada vicinale
Fosso del
Fossole delle
Colle di Pie
Piano
Piano di
Fosso dello del Proposto
367
368
269
270
272
157
156
158
155
159
160
154
150
144
135
101
100
98
99
69
67
239
68
62
61
8
7
6
5
4
3
2
1
172
169
189
463
168
251
252
274
273
72
71
110

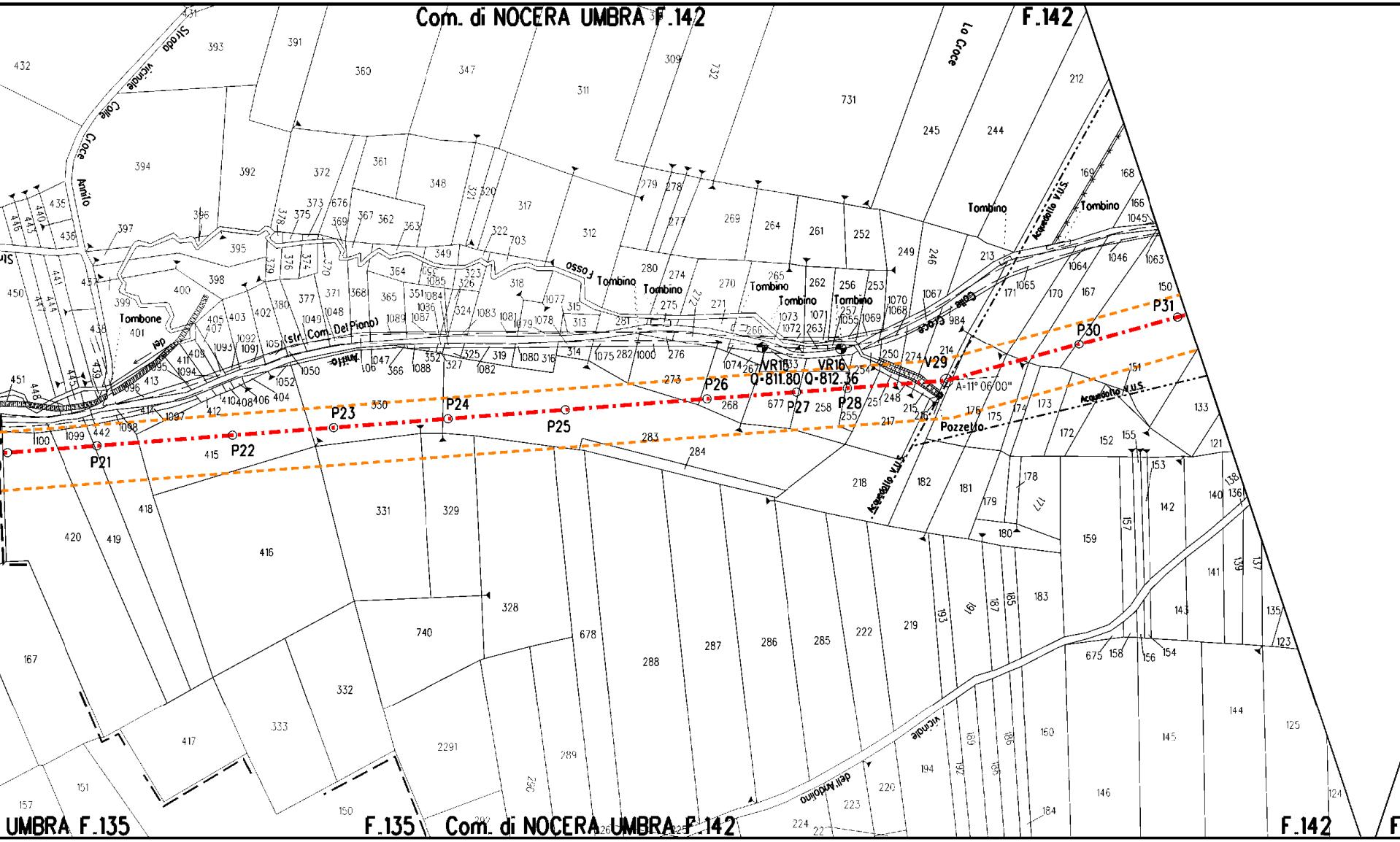
Com. di NOCERA UMBRA F.142
F.142
Strada vicinale Colle Croce Annifo
Lo Croce
Acquedotto V.U.S.
Tombino
Tombone
Fosso
(str. Com. Del Piano)
Annifo
del
Colle Croce
P21
P22
P23
P24
P25
P26
P27
P28
V29
P30
P31
VR15
VR16
Q-811.80
Q-812.36
A-11° 06' 00"
Pozzetto
Acquedotto V.U.S.
vicinale dell'Anidolino
UMBRA F.135
F.135
Com. di NOCERA UMBRA F.142
F.142

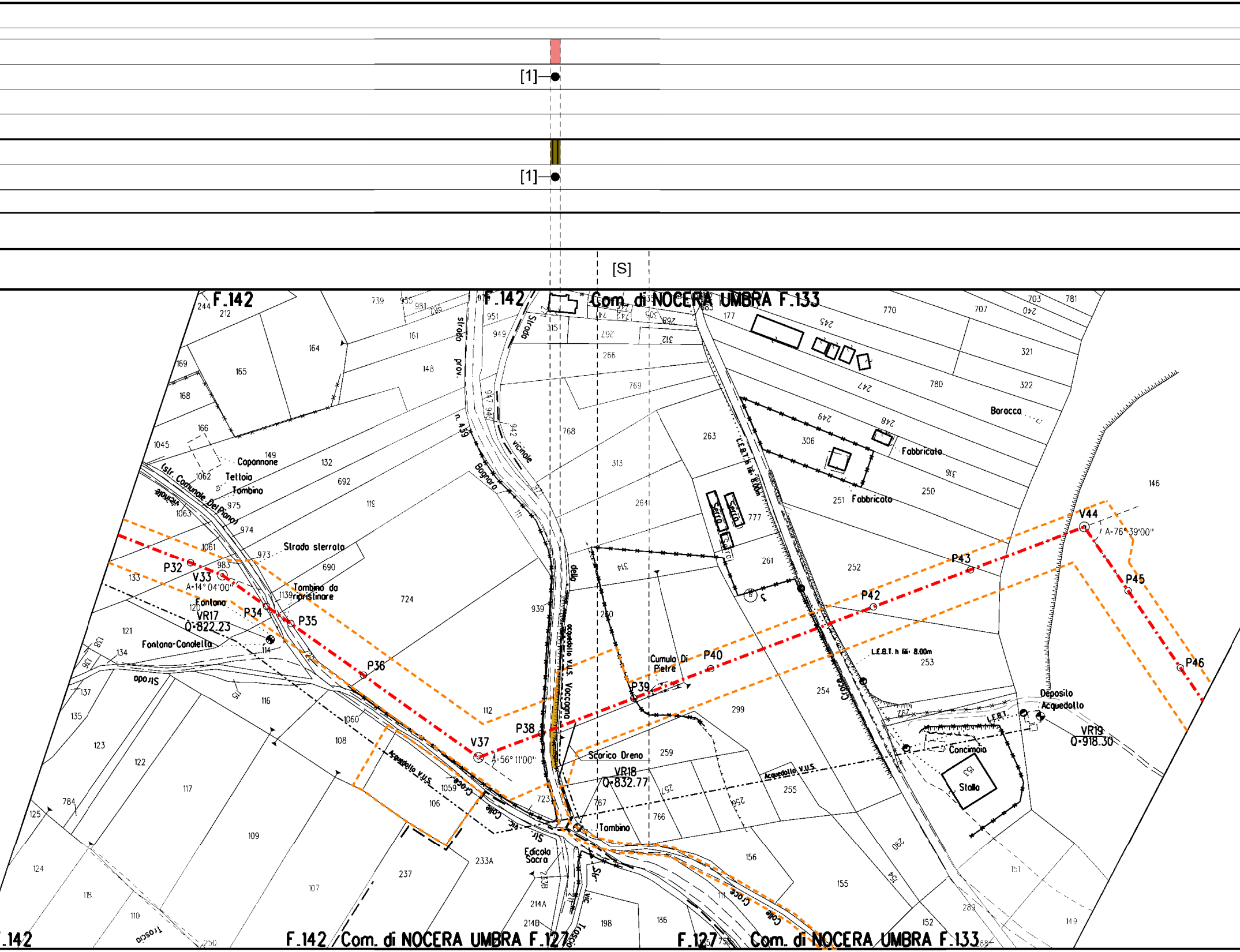
[1]
[1]
[S]
F.142
Com. di NOCERA UMBRA F.133
F.142 / Com. di NOCERA UMBRA F.127
F.127 / Com. di NOCERA UMBRA F.133
strada prov. n. 439 Bagnara
vicinale
(str. Comunale Del Piano)
vicinale
Strada sterrata
Strada
Capannone
Tettoia
Tombino
Tombino da ripristinare
Fontana
Fontana-Conolella
VR17
Q=822.23
VR18
Q=832.77
VR19
Q=918.30
P32
V33
A=14°04'00"
P34
P35
P36
V37
A=56°11'00"
P38
P39
P40
P42
P43
V44
A=76°39'00"
P45
P46
Cumulo Di Pietre
Scarico Dreno
Tombino
Edicola Sacra
Acquedotto V.U.S.
Acquedotto V.U.S. Vaccagna
della
L.E.B.T. h fili 8.00m
L.E.B.T.
Fabbricato
Barocca
Deposito Acquedotto
Concimaia
Stalla
Sacra
Croce
vic. Colle Croce
Str. vic. Trosc

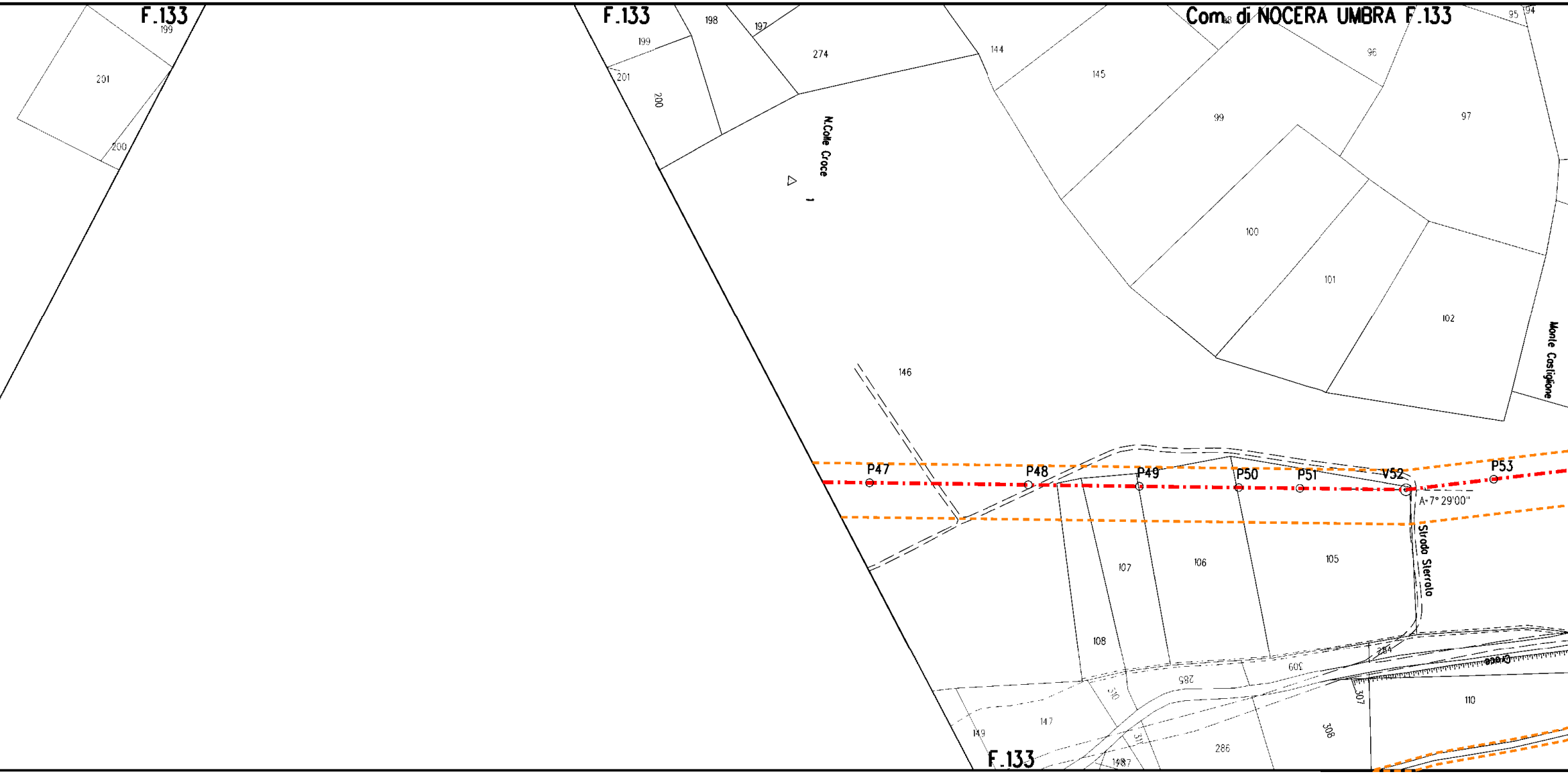
F.133
199
201
200
F.133
198
197
274
199
201
200
Com. di NOCERA UMBRA F.133
144
145
96
95
94
99
97
N.Colle Croce
100
101
102
Monte Castiglione
146
P47
P48
P49
P50
P51
V52
P53
A=7° 29'00"
Strada Sterrata
107
106
105
108
284
309
285
310
307
110
147
149
286
308
F.133

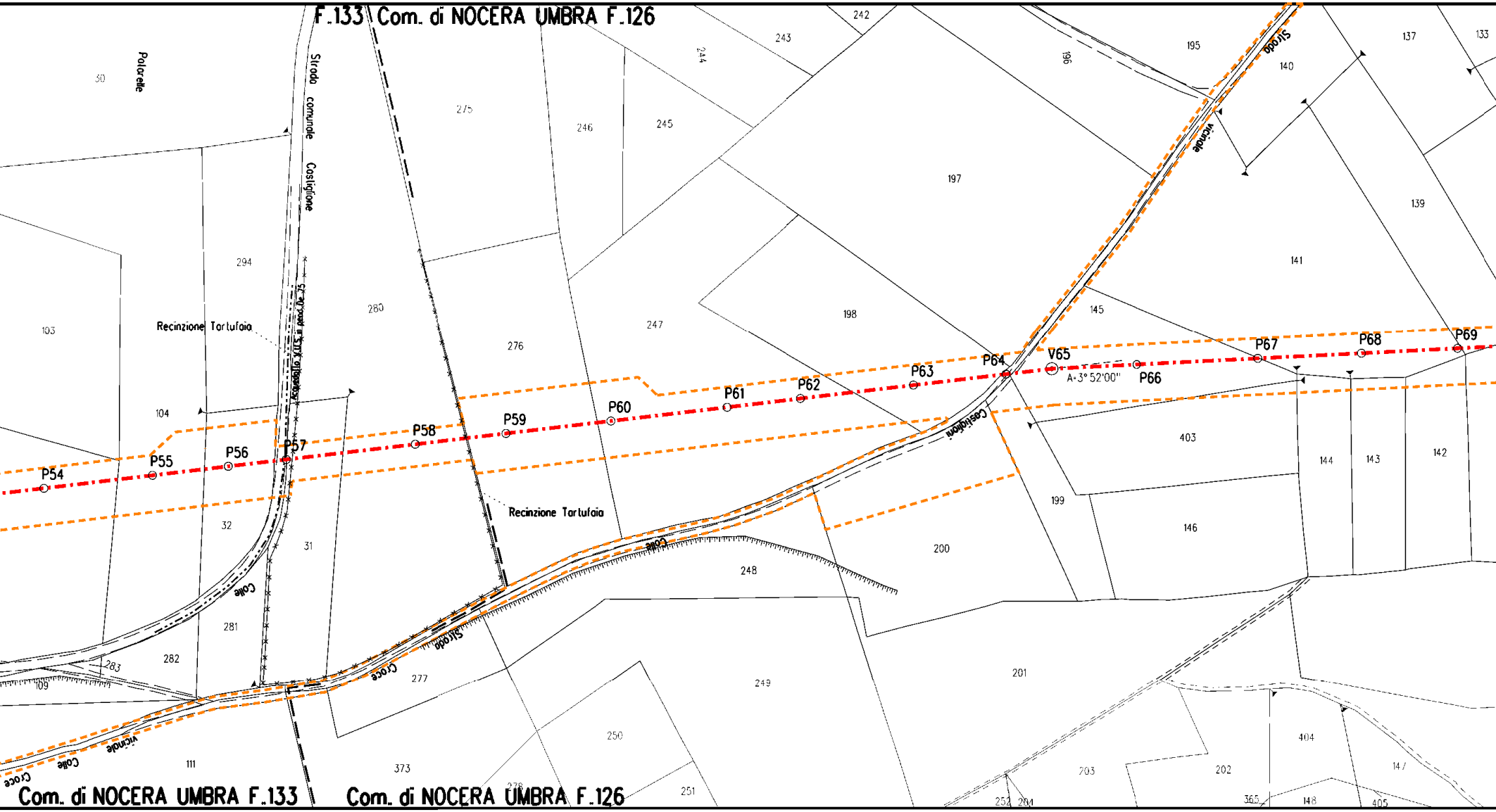
F.133
Com. di NOCERA UMBRA F.126
Com. di NOCERA UMBRA F.133
Com. di NOCERA UMBRA F.126
Polarelle
Strada comunale Castiglione
Acquedotto V.U.S. in pead De 75
Recinzione Tartufaia
Recinzione Tartufaia
Strada vicinale
Strada vicinale Croce Colle
Croce Colle vicinale
Colle
Castiglione
P54
P55
P56
P57
P58
P59
P60
P61
P62
P63
P64
V65
A=3° 52'00"
P66
P67
P68
P69
50
103
104
294
32
31
281
282
283
109
111
280
275
276
277
373
278
246
245
244
243
242
247
248
249
250
251
197
196
195
198
199
200
201
202
203
252
204
140
137
133
139
141
145
146
403
144
143
142
404
147
148
365
405

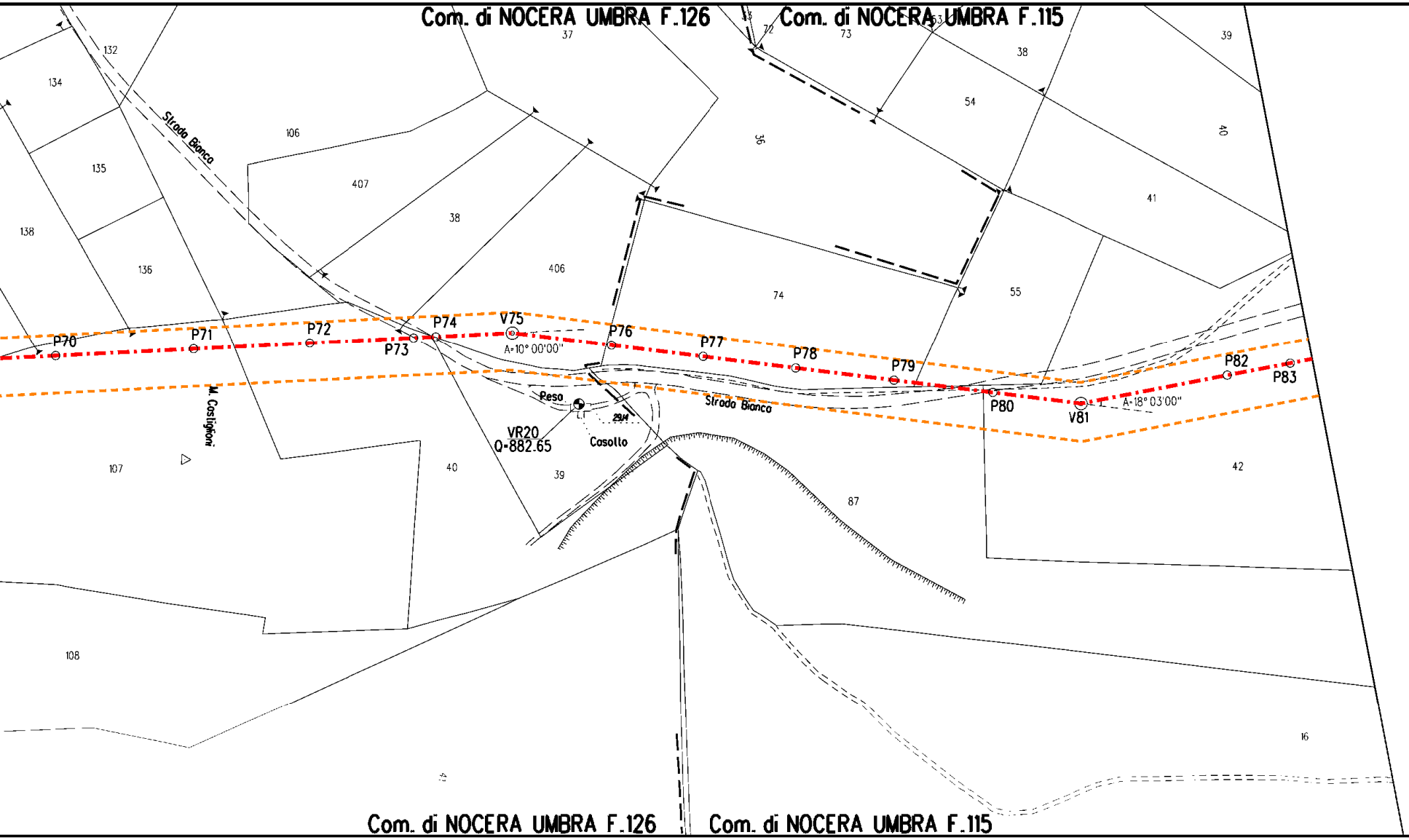
Com. di NOCERA UMBRA F.126
Com. di NOCERA UMBRA F.115
33
72
73
53
37
39
132
134
38
54
106
36
40
Strada Bianca
407
135
38
41
138
406
136
74
55
P70
P71
P72
P73
P74
V75
A=10° 00'00"
P76
P77
P78
P79
P80
V81
A=18° 03'00"
P82
P83
Peso
VR20
Q=882.65
29/4
Casotto
Strada Bianca
M. Castiglioni
107
40
39
42
87
108
16
47

Com. di NOCERA UMBRA F.126

Com. di NOCERA UMBRA F.115

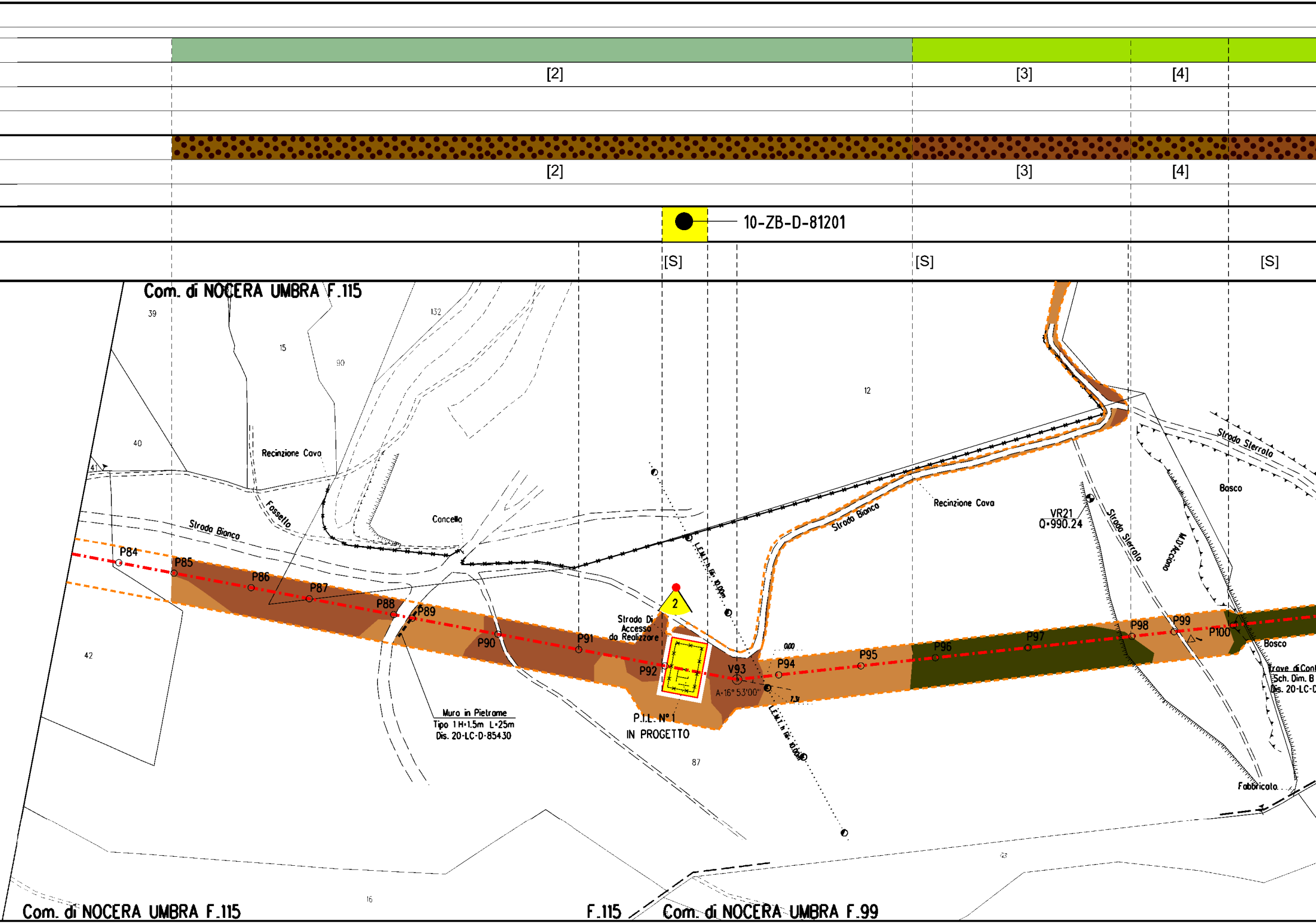
[2]
[3]
[4]
[2]
[3]
[4]
10-ZB-D-81201
[S]
[S]
[S]
Com. di NOCERA UMBRA F.115
39
15
132
90
12
40
41
42
Recinzione Cava
Fossello
Strada Bianca
Cancello
P84
P85
P86
P87
P88
P89
P90
P91
P92
V93
P94
P95
P96
P97
P98
P99
P100
Strada Di Accesso da Realizzare
2
P.I.L. N°1 IN PROGETTO
A=16° 53'00"
0.00
7.31
L.E.M.T. h fdc 10.00m
Muro in Pietrame
Tipo 1 H=1.5m L=25m
Dis. 20-LC-D-85430
87
Strada Bianca
Recinzione Cava
VR21
Q=990.24
Strada Sterrato
M.D.Acciona
Strada Sterrato
Bosco
Bosco
Trave di Cont
Sch. Dim. B
Dis. 20-LC-D
Fabbricato
16
43
Com. di NOCERA UMBRA F.115
F.115
Com. di NOCERA UMBRA F.99

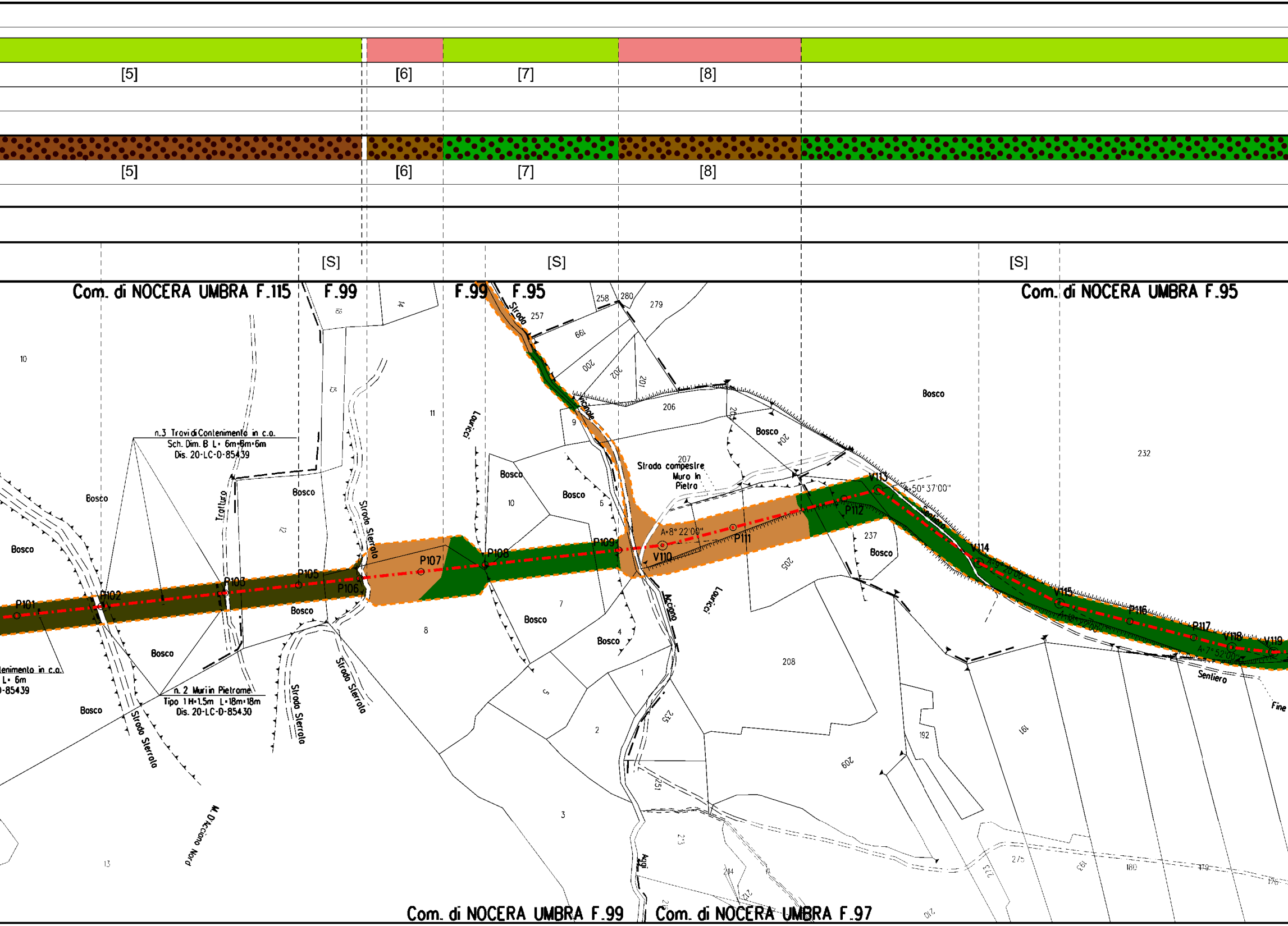
[5]
[6]
[7]
[8]
[5]
[6]
[7]
[8]
[S]
[S]
[S]
Com. di NOCERA UMBRA F.115
F.99
F.99
F.95
Com. di NOCERA UMBRA F.95
n.3 Travi di Contenimento in c.o.
Sch. Dim. B L= 6m+6m+6m
Dis. 20-LC-D-85439
n. 2 Muri in Pietrame
Tipo 1 H=1.5m L=18m+18m
Dis. 20-LC-D-85430
tenimento in c.o.
L= 6m
-85439
P101
P102
P103
P105
P106
P107
P108
P109
V110
P111
P112
V113
V114
V115
P116
P117
V118
V119
A=8° 22'00"
A=50° 37'00"
A=7° 52'00"
Strada Vicinale
Strada campestre
Muro In
Pietro
Tratturo
Strada Sterrata
Strada Sterrata
Strada Sterrata
Strada Sterrata
Bosco
Lavrici
Acciano
Sentiero
Sentiero
Fine
M. D'Acciano Nord
Com. di NOCERA UMBRA F.99
Com. di NOCERA UMBRA F.97

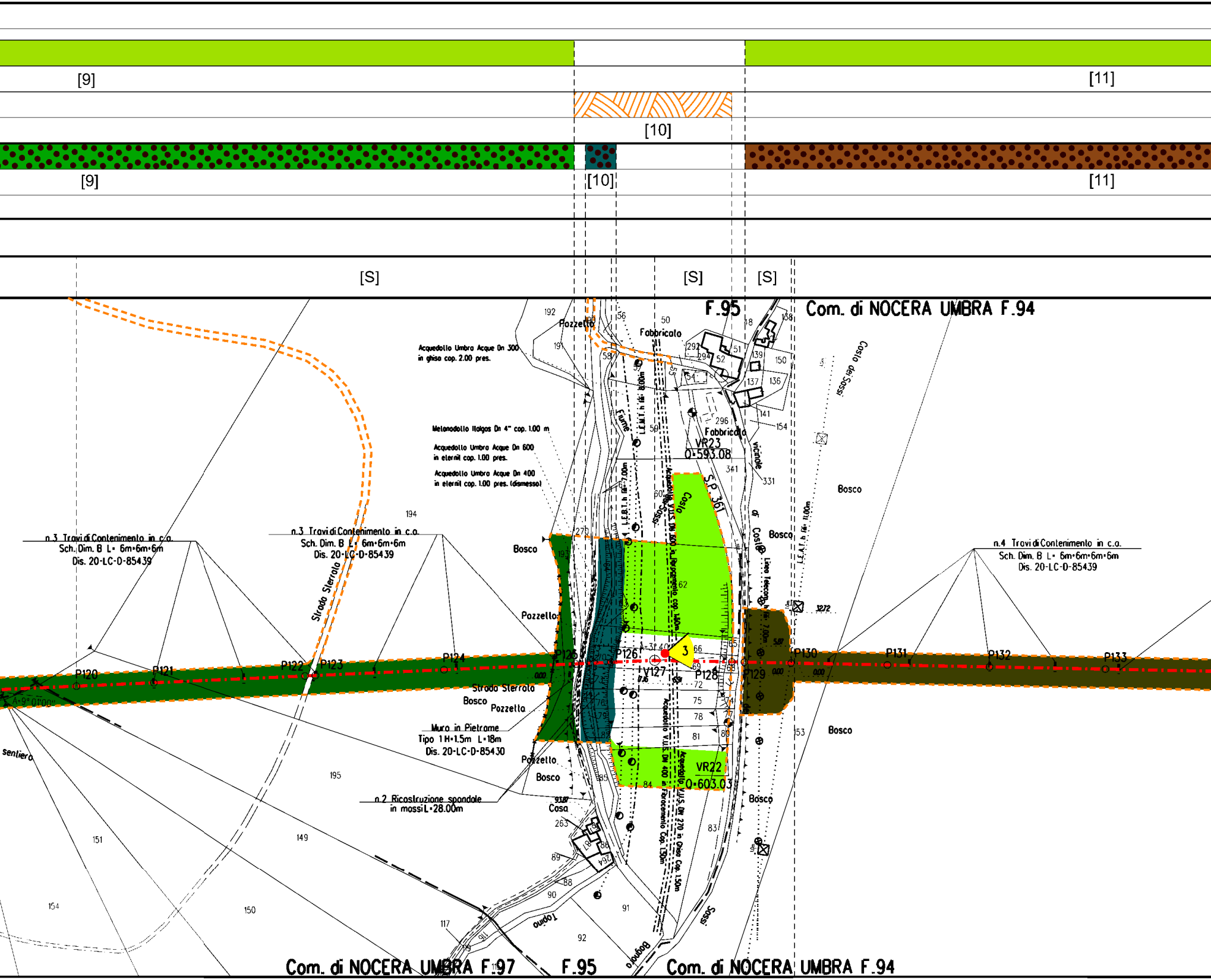
[9]
[11]
[10]
[9]
[10]
[11]
[S]
[S]
[S]
F.95
Com. di NOCERA UMBRA F.94
Acquedotto Umbra Acque Dn 300
in ghisa cop. 2.00 pres.
Metanodotto Italgas Dn 4" cop. 1.00 m
Acquedotto Umbra Acque Dn 600
in eternit cop. 1.00 pres.
Acquedotto Umbra Acque Dn 400
in eternit cop. 1.00 pres. (dismesso)
Pozzetto
Fabbricato
Fabbricato
Fiume
VR23
Q=593.08
S.P. 361
Costa di Costa
Bosco
Vicinale
Fosso dei Sassi
L.E.A.T. h fili 11.00m
Linea Telecom
n.3 Travi di Contenimento in c.a.
Sch. Dim. B L= 6m+6m+6m
Dis. 20-LC-D-85439
n.3 Travi di Contenimento in c.a.
Sch. Dim. B L= 6m+6m+6m
Dis. 20-LC-D-85439
n.4 Travi di Contenimento in c.a.
Sch. Dim. B L= 6m+6m+6m+6m
Dis. 20-LC-D-85439
Strada Sterrata
Strada Sterrata
Bosco
Pozzetto
Pozzetto
Pozzetto
Muro in Pietrame
Tipo 1 H=1.5m L=18m
Dis. 20-LC-D-85430
n.2 Ricostruzione spondale
in massi L=28.00m
Casa
sentiero
P120
P121
P122
P123
P124
P125
P126
V127
P128
P129
P130
P131
P132
P133
3
A=9°01'00"
VR22
Q=603.03
Bosco
Bosco
Sassi
Topino
Bognara
Com. di NOCERA UMBRA F.97
F.95
Com. di NOCERA UMBRA F.94

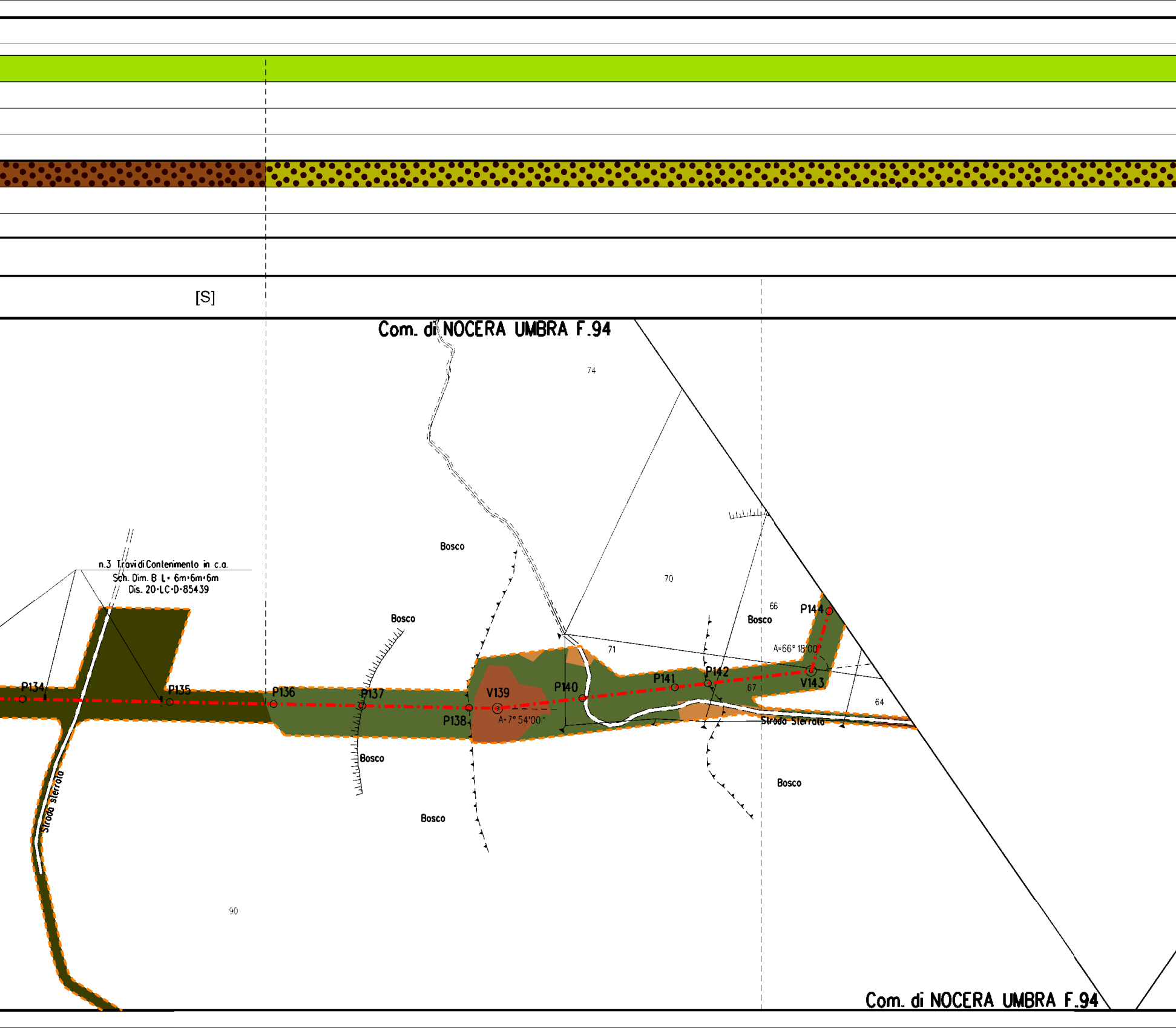
[S]
Com. di NOCERA UMBRA F.94
74
Bosco
n.3 Travi di Contenimento in c.a.
Sch. Dim. B L= 6m+6m+6m
Dis. 20-LC-D-85439
Bosco
70
66
P144
Bosco
71
A=66° 18'00"
P141
P142
P134
P135
P136
P137
V139
P140
V143
67
64
P138
A=7° 54'00"
Strada Sterrata
Bosco
Strada sterrata
Bosco
Bosco
90
Com. di NOCERA UMBRA F.94

[12]

[12]

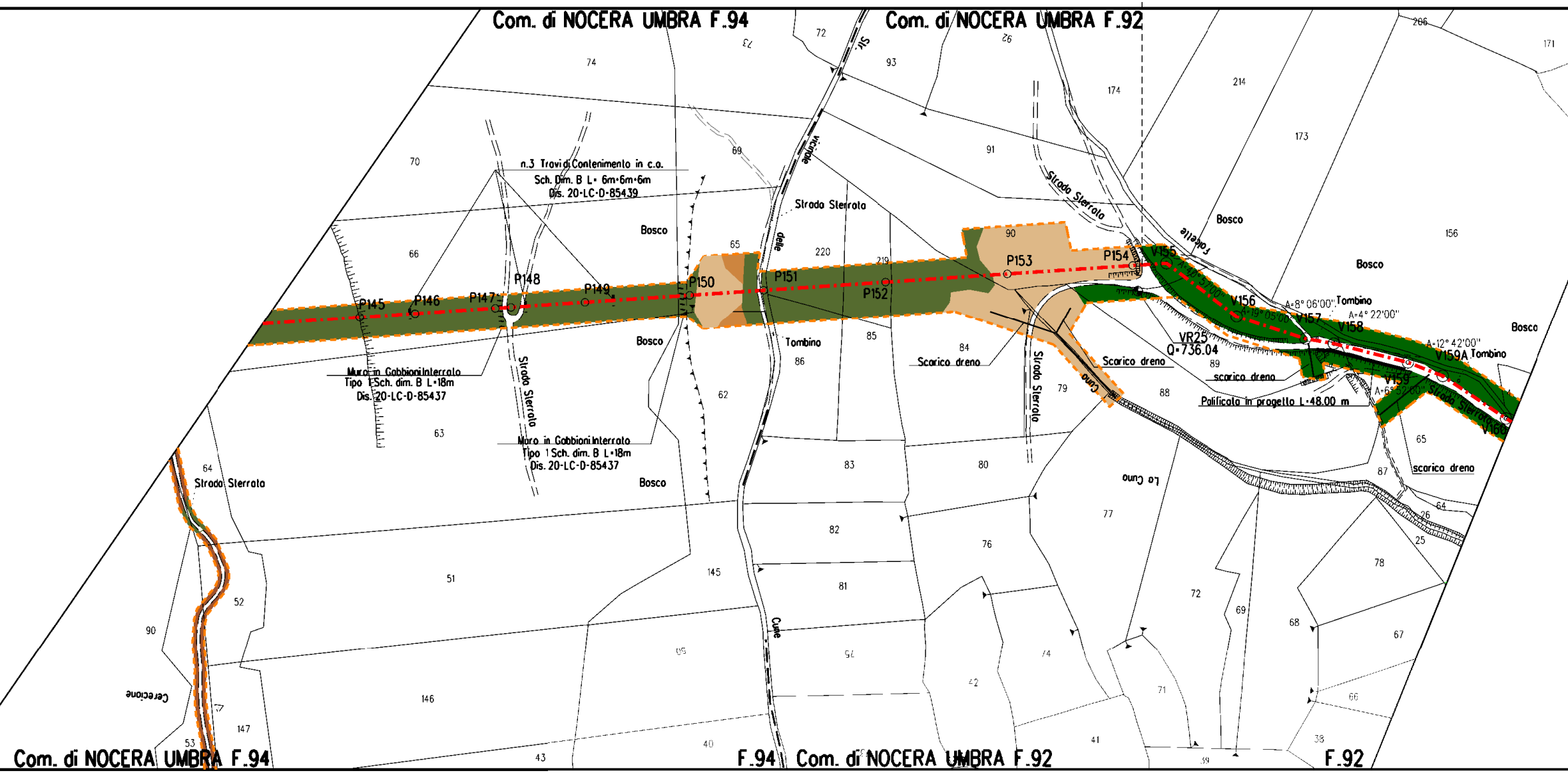
Com. di NOCERA UMBRA F.94
Com. di NOCERA UMBRA F.92
n.3 Travi di Contenimento in c.o.
Sch. Dim. B L= 6m+6m+6m
Dis. 20-LC-D-85439
Strada Sterrata
Bosco
P145
P146
P147
P148
P149
P150
P151
P152
P153
P154
V155
V156
V157
V158
V159
V159A
V160
A=40°57'00"
A=19°05'00"
A=8°06'00"
A=4°22'00"
A=12°42'00"
A=6°52'00"
Tombino
VR25
Q=736.04
Scarico dreno
scarico dreno
Palificata in progetto L=48.00 m
Muro in Gabbioni Interrato
Tipo 1 Sch. dim. B L=18m
Dis. 20-LC-D-85437
Muro in Gabbioni Interrato
Tipo 1 Sch. dim. B L=18m
Dis. 20-LC-D-85437
Strada Sterrata
Str. vicinale delle Cune
Fontelle
Lo Cuno
Cuno
Cerecione
Com. di NOCERA UMBRA F.94
F.94
Com. di NOCERA UMBRA F.92
F.92

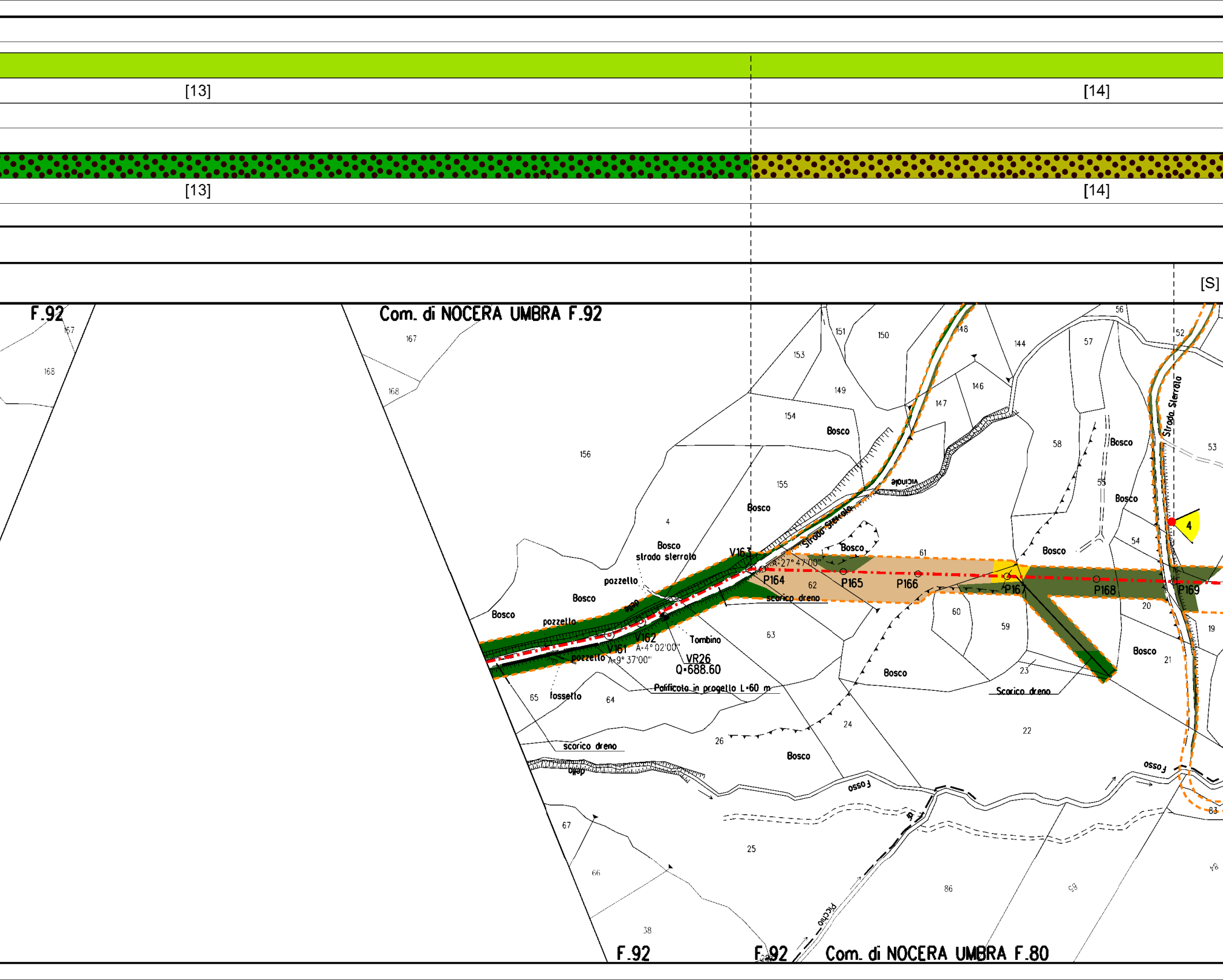
[13]
[14]
[13]
[14]
[S]
F.92
Com. di NOCERA UMBRA F.92
F.92
F.92
Com. di NOCERA UMBRA F.80
Strada Sterrata
strada sterrata
Strada Sterrata
vicinale
Bosco
pozzello
pozzello
pozzello
fossetto
scorico dreno
scarico dreno
Scarico dreno
Tombino
fosso
Fosso
Picchio
V161
V162
V163
A=4°02'00"
A=9°37'00"
A=27°47'00"
VR26
Q=688.60
Palificata in progetto L=60 m
P164
P165
P166
P167
P168
P169
4
156
155
154
153
151
150
149
148
147
146
144
167
168
63
62
61
60
59
58
57
56
55
54
53
52
65
64
67
66
38
26
25
24
23
22
21
20
19
86
83

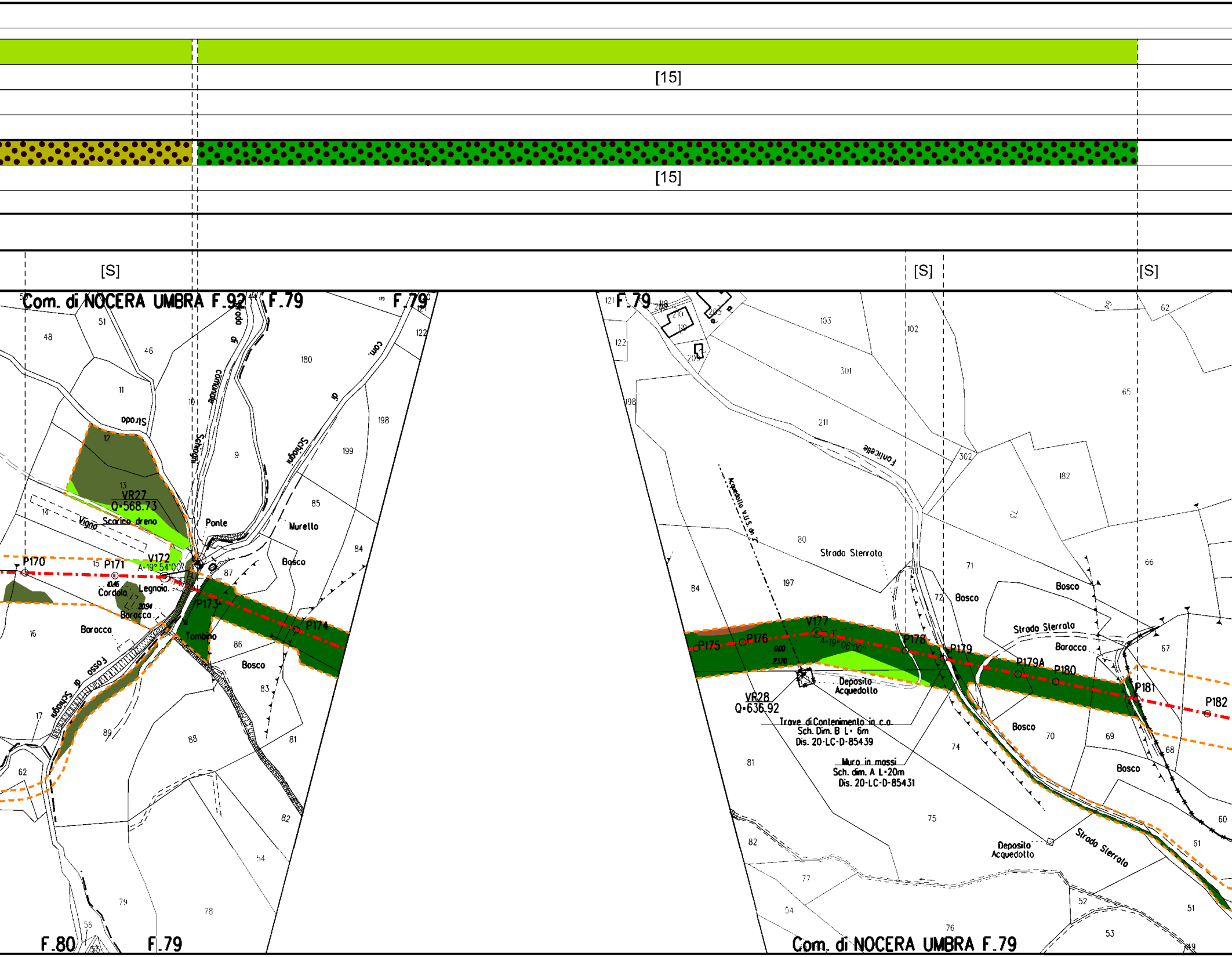
[15]
[15]
[S]
[S]
[S]
Com. di NOCERA UMBRA F.92
F.79
F.79
F.79
Com. di NOCERA UMBRA F.79
F.80
F.79
VR27
Q=568.73
Scarico dreno
Ponte
Murello
Bosco
Vigna
Strada
Strada comunale di Schiagni
Com. di Schiagni
Fosso di Schiagni
P170
P171
V172
A=19° 54'00"
Cordolo
Legnaia
Baracco
P173
P174
Tombino
Bosco
P175
P176
V177
A=19° 06'00"
P178
P179
P179A
P180
P181
P182
VR28
Q=636.92
Deposito Acquedotto
Trave di Contenimento in c.a.
Sch. Dim. B L= 6m
Dis. 20-LC-D-85439
Muro in massi
Sch. dim. A L=20m
Dis. 20-LC-D-85431
Strada Sterrata
Strada Sterrata
Strada Sterrata
Fonticelle
Acquedotto V.U.S. dn 2"
Baracco
Bosco
Bosco
Bosco
Bosco
Deposito Acquedotto

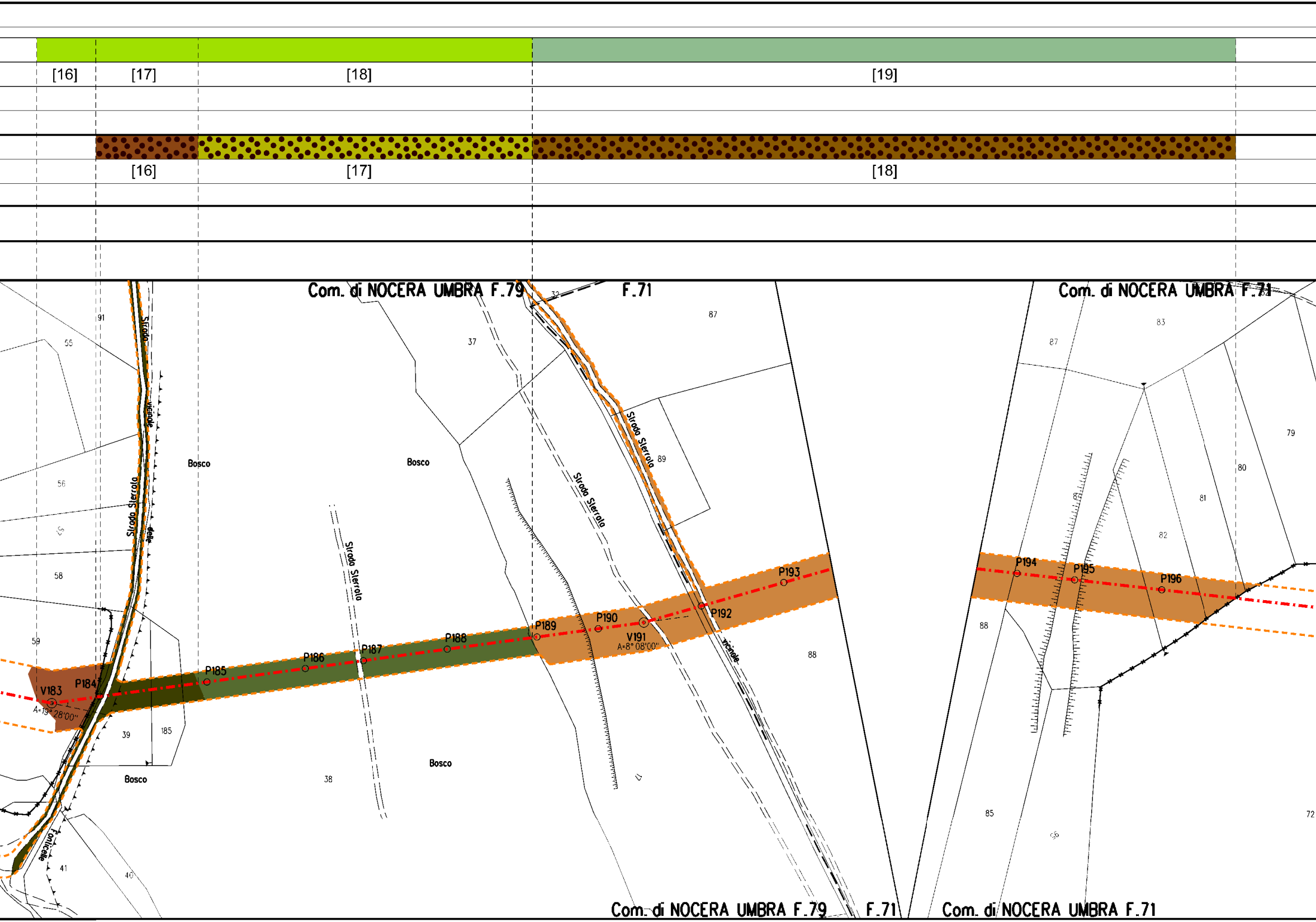
[16]
[17]
[18]
[19]
[16]
[17]
[18]
Com. di NOCERA UMBRA F.79
F.71
Com. di NOCERA UMBRA F.71
Strada vicinale delle Fonticelle
Strada Sterrata
Strada Sterrata
Strada Sterrata
vicinale
Bosco
Bosco
Bosco
Bosco
V183
A=19°28'00"
P184
P185
P186
P187
P188
P189
P190
V191
A=8°08'00"
P192
P193
P194
P195
P196
91
55
56
58
59
39
185
38
40
41
37
32
87
89
88
47
83
87
79
80
81
82
88
85
72
Com. di NOCERA UMBRA F.79
F.71
Com. di NOCERA UMBRA F.71

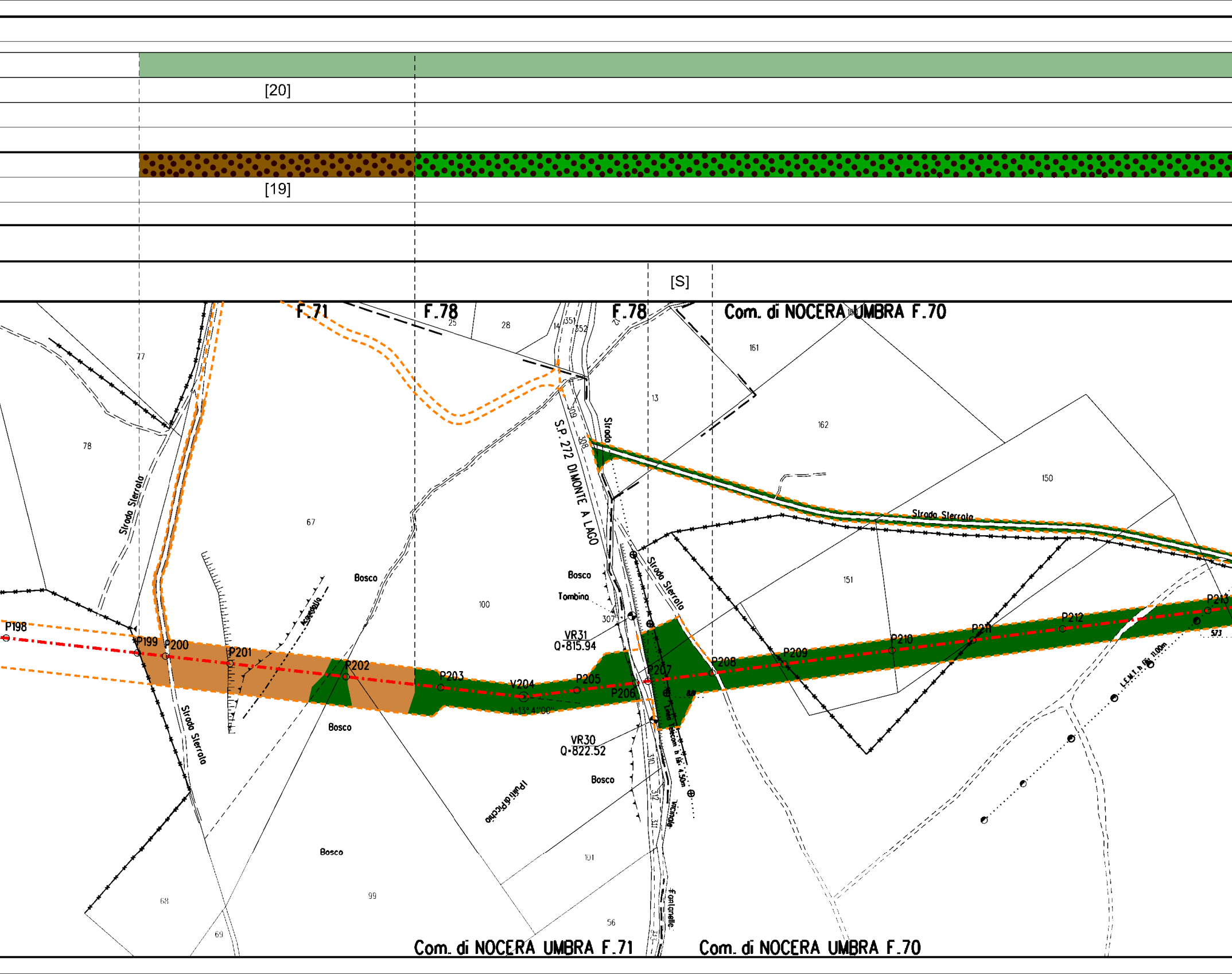
[20]
[19]
[S]
F.71
F.78
F.78
Com. di NOCERA UMBRA F.70
Com. di NOCERA UMBRA F.71
Com. di NOCERA UMBRA F.70
S.P. 272 DI MONTE A LAGO
Strada Sterrata
Strada Sterrata
Strada Sterrata
Strada Sterrata
Strada Vicinale
Fontanelle
Acquedotto
I Palli di Picchio
Bosco
Bosco
Bosco
Bosco
Bosco
Tombino
VR31
Q=815.94
VR30
Q=822.52
A=13°41'06"
P198
P199
P200
P201
P202
P203
V204
P205
P206
P207
P208
P209
P210
P211
P212
P213
L.E.M.T. h. fili 11.00m
77
78
67
100
99
68
69
25
28
14
351
352
13
161
162
150
151
101
56
307
308
309
310
311
312
313
573

[21]

[20]

[S]

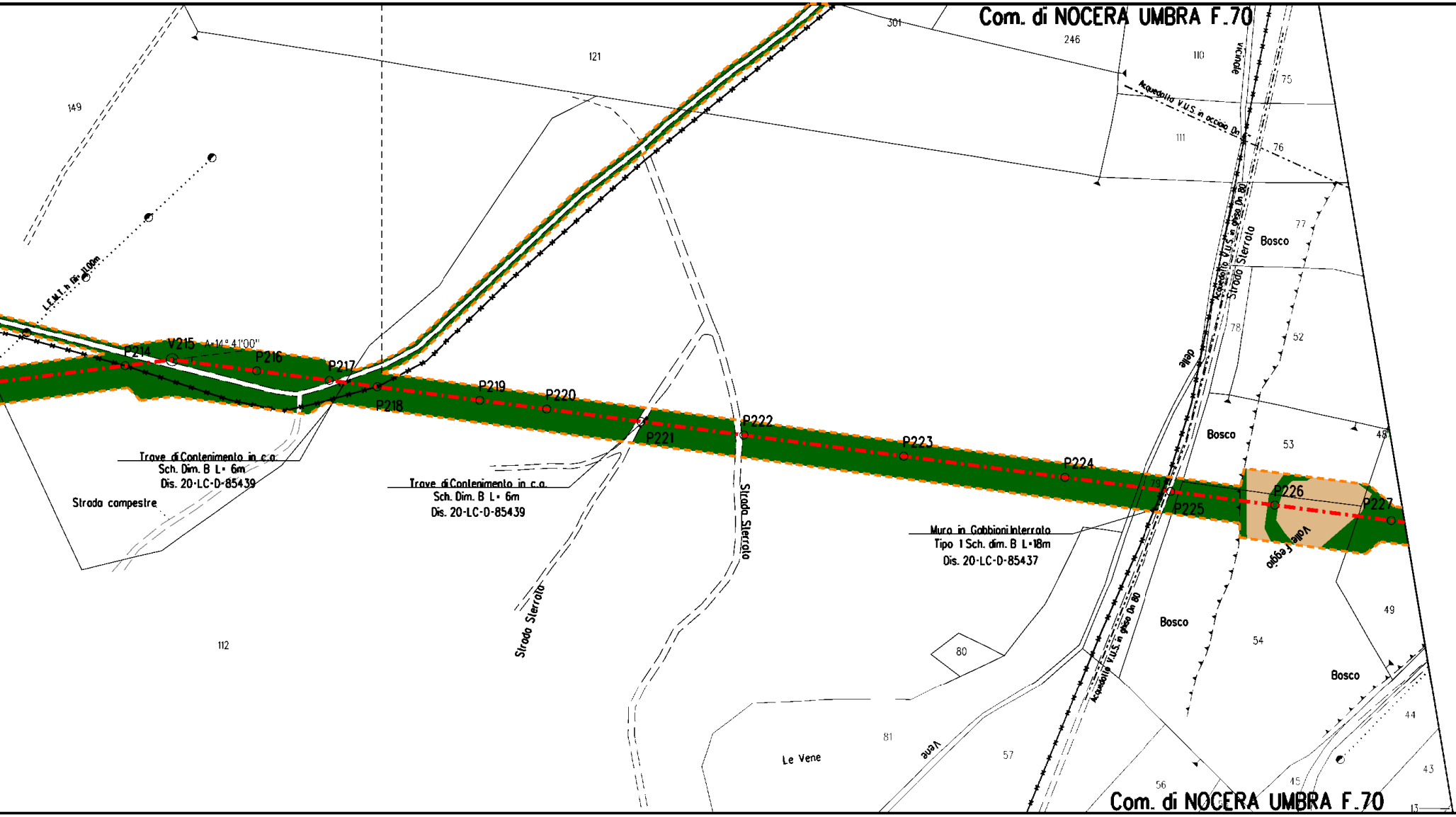
Com. di NOCERA UMBRA F.70
301
246
121
110
149
111
vicinale
75
76
Acquedotto V.U.S. in acciaio Dn
Acquedotto V.U.S. in ghisa Dn 80
Strada Sterrata
Bosco
77
78
52
delle
L.E.M.T. h Dis. 11,00m
V215
A=14° 41'00"
P214
P216
P217
P218
P219
P220
P221
P222
P223
P224
79
P225
P226
P227
Bosco
53
48
Valle Freggio
Trave di Contenimento in c.a.
Sch. Dim. B L= 6m
Dis. 20-LC-D-85439
Strada compestre
Trave di Contenimento in c.a.
Sch. Dim. B L= 6m
Dis. 20-LC-D-85439
Strada Sterrata
Strada Sterrata
Muro in Gabbioni Interrato
Tipo 1 Sch. dim. B L=18m
Dis. 20-LC-D-85437
Acquedotto V.U.S. in ghisa Dn 80
Bosco
54
49
Bosco
112
80
81
Le Vene
Vene
57
56
45
44
43
13
Com. di NOCERA UMBRA F.70

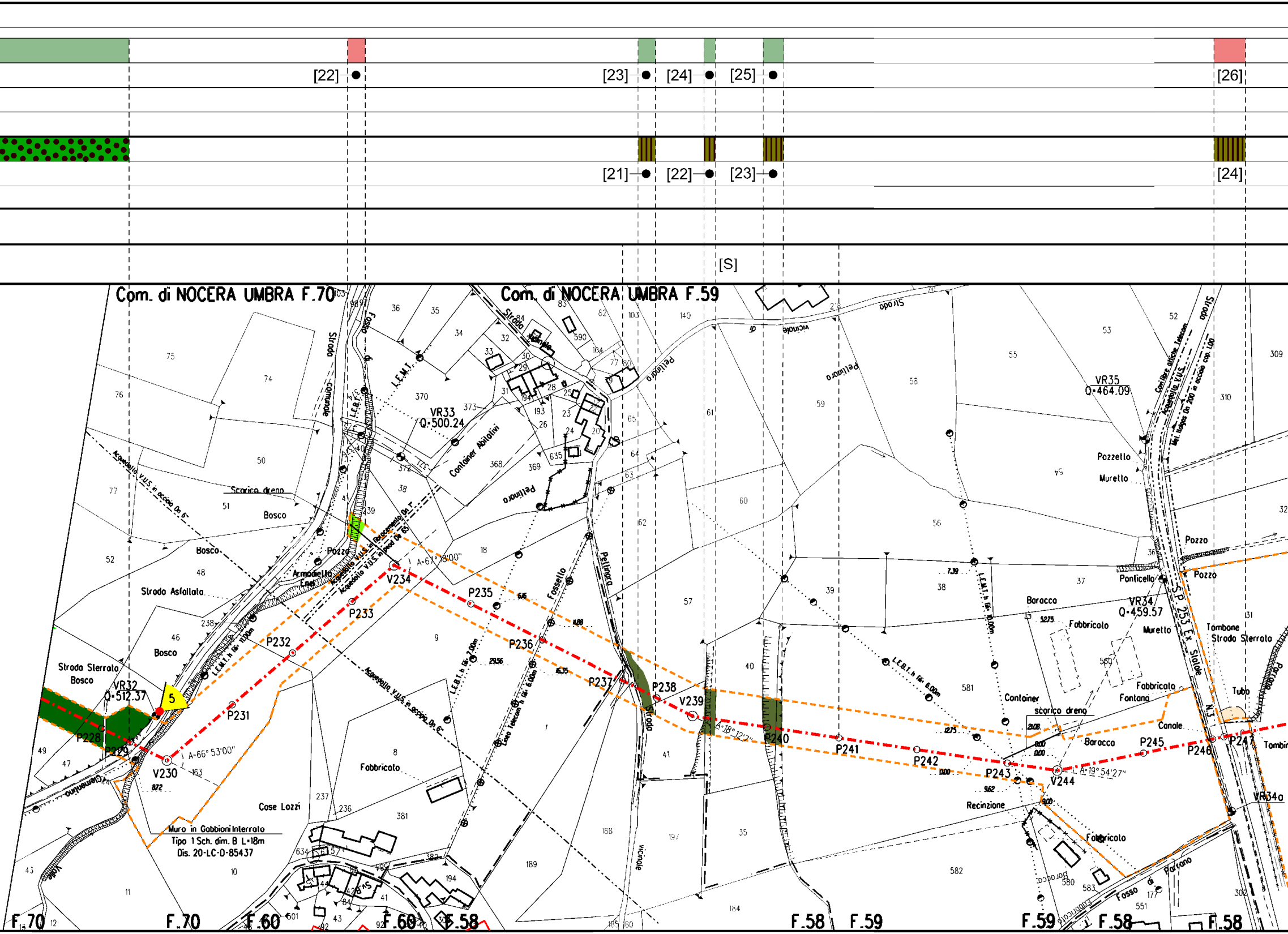
[22]
[23]
[24]
[25]
[26]
[21]
[22]
[23]
[24]
[S]
Com. di NOCERA UMBRA F.70
Com. di NOCERA UMBRA F.59
Strada Comunale
Fosso di Gasso
L.E.M.T.
L.E.B.T.
VR33
Q=500.24
Container Abitativi
Pellinora
Strada vicinale di Pellinora
Acquedotto V.U.S. in acciaio Dn 6"
Scarico dreno
Bosco
Pozzo
Armadietto Enel
Strada Asfaltata
Strada Sterrata
VR32
Q=512.37
5
P228
P229
V230
A=66° 53'00"
P231
P232
P233
V234
A=67° 18'00"
P235
P236
P237
P238
V239
A=18° 12'2"
P240
P241
P242
P243
V244
A=19° 54'27"
P245
P246
P247
Fossello
Linea Telecom h fili 6.00m
Case Lozzi
Muro in Gabbioni Interrato
Tipo 1 Sch. dim. B L=18m
Dis. 20-LC-D-85437
Fabbricato
Baracca
Container
Recinzione
Pozzetto
Muretto
VR35
Q=464.09
VR34
Q=459.57
Ponticello
SP 253 Ex Statale
Tombone
Strada Sterrata
Fabbricato
Fontana
Canale
Tubo
Fosso di Porcano
VR34a
F.70
F.70
F.60
F.60
F.58
F.58
F.59
F.59
F.58
F.58

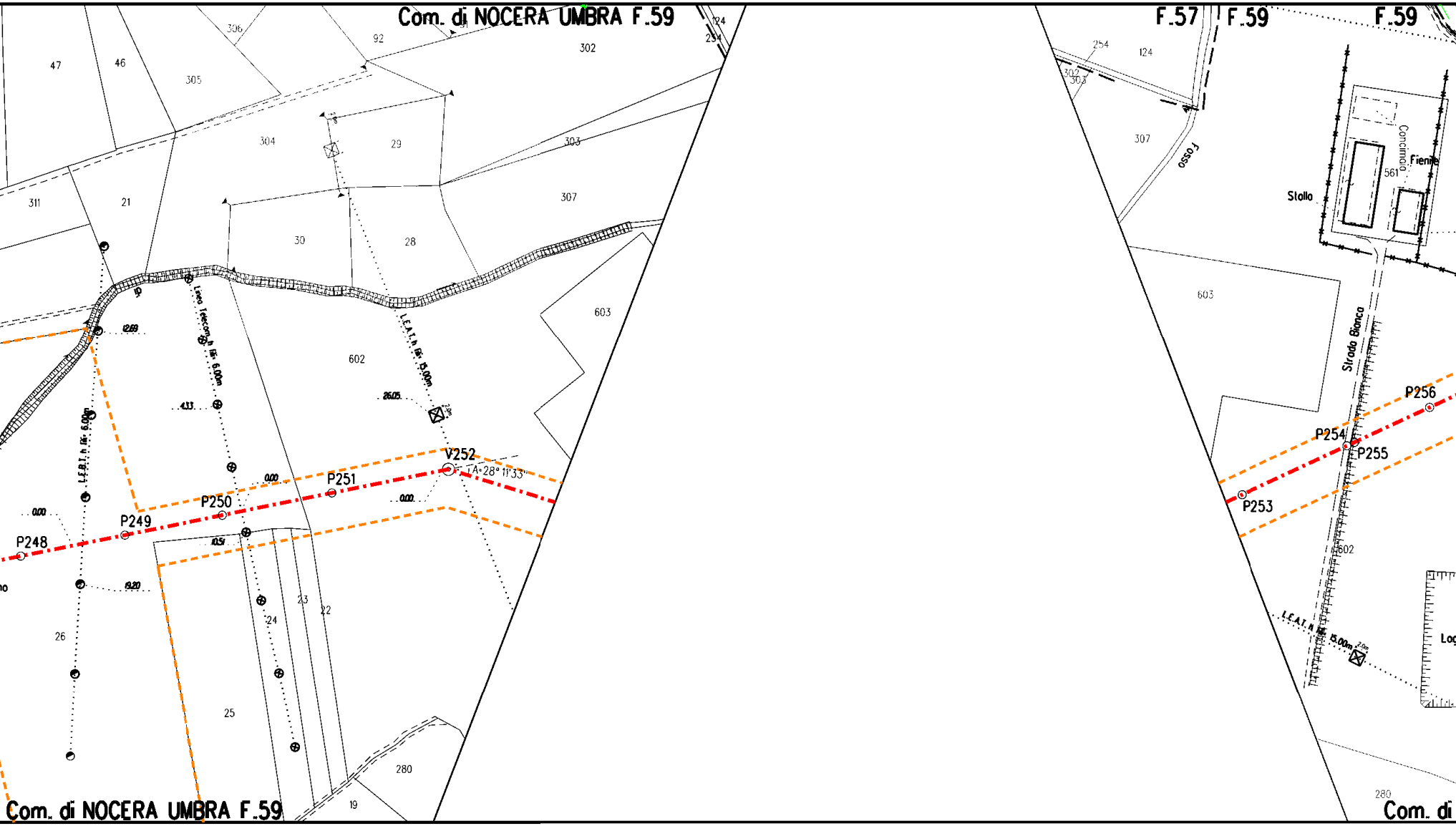
Com. di NOCERA UMBRA F.59
F.57
F.59
F.59
47
46
306
305
92
302
124
254
304
29
303
311
21
307
30
28
603
602
Linea Telecom h fili 6.00m
L.E.A.T. h fili 15.00m
L.E.B.T. h fili 6.00m
12.69
4.33
26.05
0.00
0.00
0.00
10.51
19.20
V252
A=28° 11'33"
P251
P250
P249
P248
26
24
23
22
25
280
19
Com. di NOCERA UMBRA F.59
254
124
302
303
307
Fosso
Concimaia
Fienile
561
Stalla
603
Strada Bianca
P256
P254
P255
P253
602
L.E.A.T. h fili 15.00m
280
Com. di

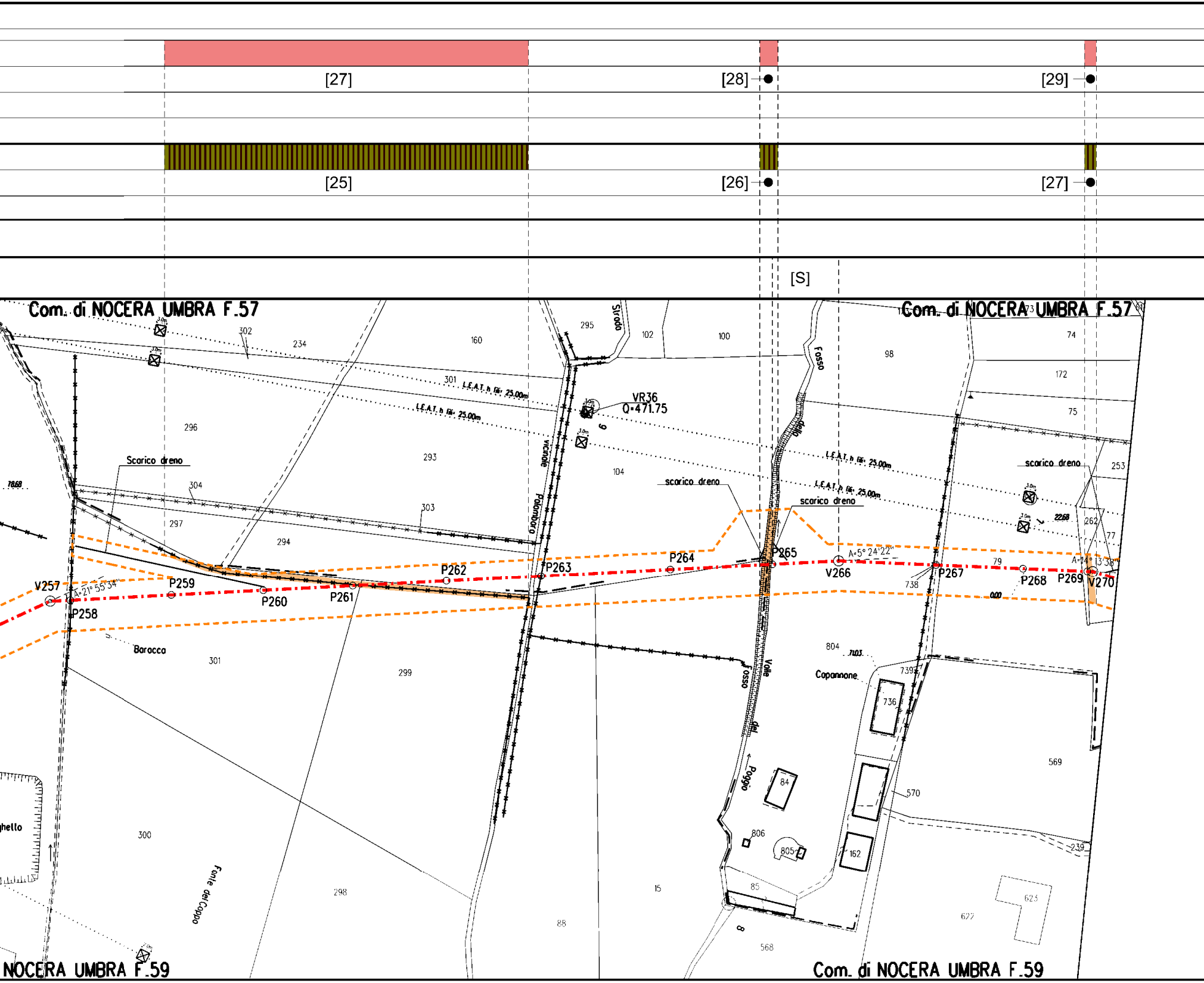
[27]
[28]
[29]
[25]
[26]
[27]
[S]
Com. di NOCERA UMBRA F.57
Com. di NOCERA UMBRA F.57
NOCERA UMBRA F.59
Com. di NOCERA UMBRA F.59
VR36
Q=471.75
V257
P258
P259
P260
P261
P262
P263
P264
P265
V266
P267
P268
P269
V270
A=21° 55'34"
A=5° 24'22"
A=14° 13'38"
L.E.A.T. h fili: 25.00m
L.E.A.T. h fili: 25.00m
L.E.A.T. h fili: 25.00m
L.E.A.T. h fili: 25.00m
Scarico dreno
scarico dreno
scarico dreno
scarico dreno
Strada
vicinale
Palombaro
Fosso
della
Valle
fosso
del
Poggio
Barocca
Capannone
Fonte del Coppo
3.0m
78.68
22.68
7.03
0.00
302
234
160
295
102
100
98
74
172
75
301
296
293
104
253
304
303
297
294
262
77
79
738
739
736
804
301
299
569
570
84
806
805
162
239
85
623
622
568
300
298
15
88
8
9
hello

🟥

[30]

▨

[28]

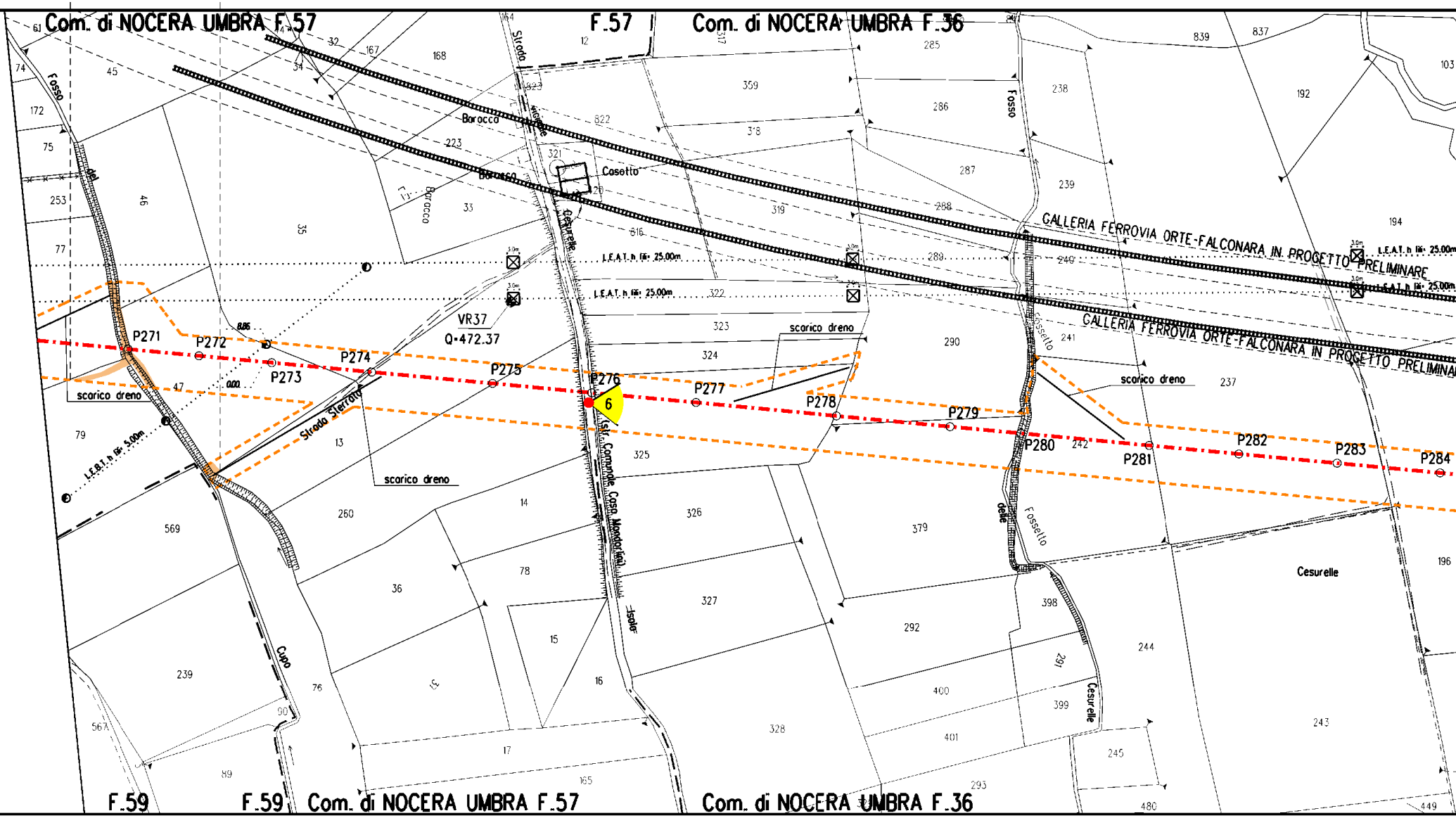

Com. di NOCERA UMBRA F.57
F.57
Com. di NOCERA UMBRA F.36
GALLERIA FERROVIA ORTE-FALCONARA IN PROGETTO PRELIMINARE
GALLERIA FERROVIA ORTE-FALCONARA IN PROGETTO PRELIMINA
L.E.A.T. h fili 25.00m
L.E.A.T. h fili 25.00m
L.E.B.T. h fili 5.00m
VR37
Q=472.37
6
P271
P272
P273
P274
P275
P276
P277
P278
P279
P280
P281
P282
P283
P284
scarico dreno
scarico dreno
scarico dreno
scarico dreno
Strada Sterrata
Strada Comunale Casa Mondarlini
Strada Vicinale Cesurelle
Fosso del Cupo
Fosso
Fossetto delle Cesurelle
Fossetto
Cesurelle
Barocca
Baracco
Casotto
Isola
F.59
F.59
Com. di NOCERA UMBRA F.57
Com. di NOCERA UMBRA F.36

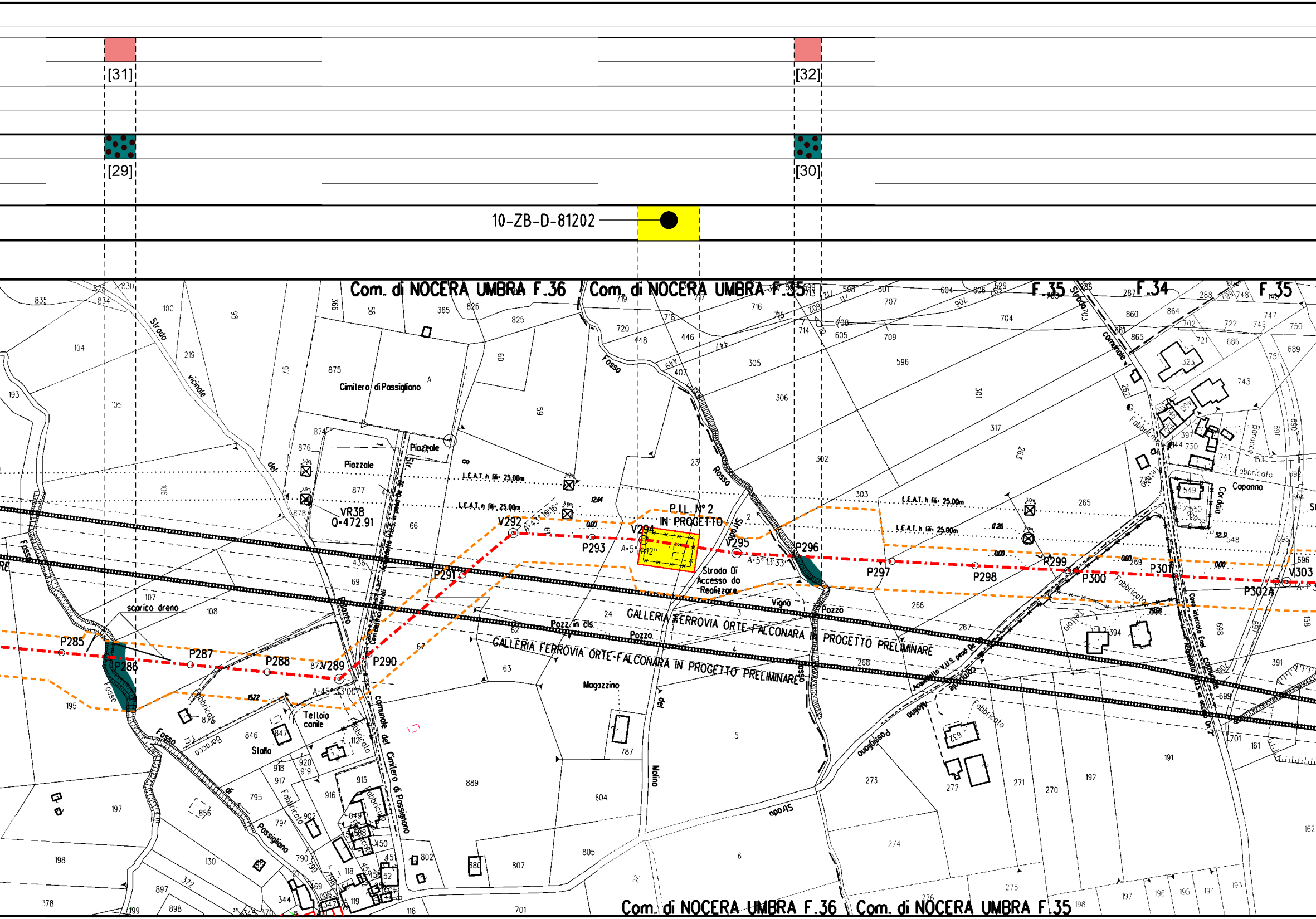
[31]
[32]
[29]
[30]
10-ZB-D-81202
Com. di NOCERA UMBRA F.36
Com. di NOCERA UMBRA F.35
F.35
F.34
Cimitero di Passignano
Piazzale
VR38
Q=472.91
L.E.A.T. h fili 25.00m
V292
P293
V294
V295
P.I.L. N° 2
IN PROGETTO
Strada Di
Accesso da
Realizzare
P296
P297
P298
P299
P300
P301
P302A
V303
P285
P286
P287
P288
V289
P290
P291
scarico dreno
GALLERIA FERROVIA ORTE-FALCONARA IN PROGETTO PRELIMINARE
Fosso Rosso
Fosso
Strada vicinale
Comunale del Cimitero di Passignano
Tettoia canile
Stalla
Magazzino
Vigna
Pozzo
Pozzo in cls
Capanna
Fabbricato
Strada del Molino
Passignano

🟥 [33]

▨ [31]

▨ [32]

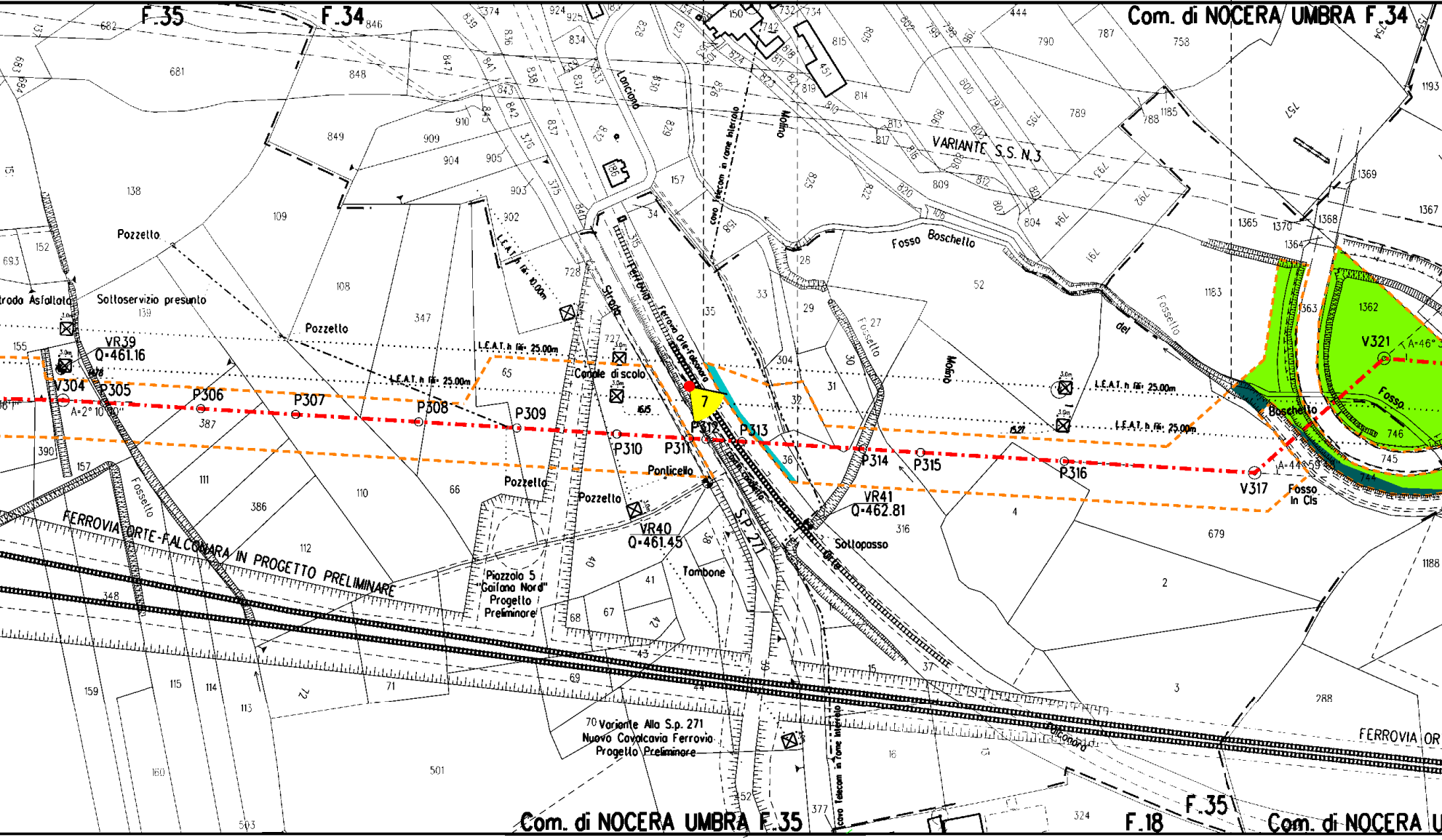
F.35
F.34
Com. di NOCERA UMBRA F.34
Com. di NOCERA UMBRA F.35
F.35
F.18
Com. di NOCERA U
VARIANTE S.S. N.3
Fosso Boschetto
Fossetto
Molino
Loncione
cavo Telecom in rame interrato
Strada Ferrovia Orte-Falconara
Strada
Pozzetto
Sottoservizio presunto
Strada Asfaltata
L.E.A.T. h fili: 25.00m
L.E.A.T. h fili: 10.00m
Canale di scolo
Ponticello
VR39
Q=461.16
VR40
Q=461.45
VR41
Q=462.81
V304
P305
P306
P307
P308
P309
P310
P311
P312
P313
P314
P315
P316
V317
V321
A=2° 10' 30"
7
FERROVIA ORTE-FALCONARA IN PROGETTO PRELIMINARE
Piazzola 5 "Gaifana Nord" Progetto Preliminare
Variante Alla S.p. 271 Nuovo Cavalcavia Ferrovia Progetto Preliminare
S.P.271
Sottopasso
Tombone
Fosso in Cls
Boschetto
Fosso
FERROVIA OR
Falconara

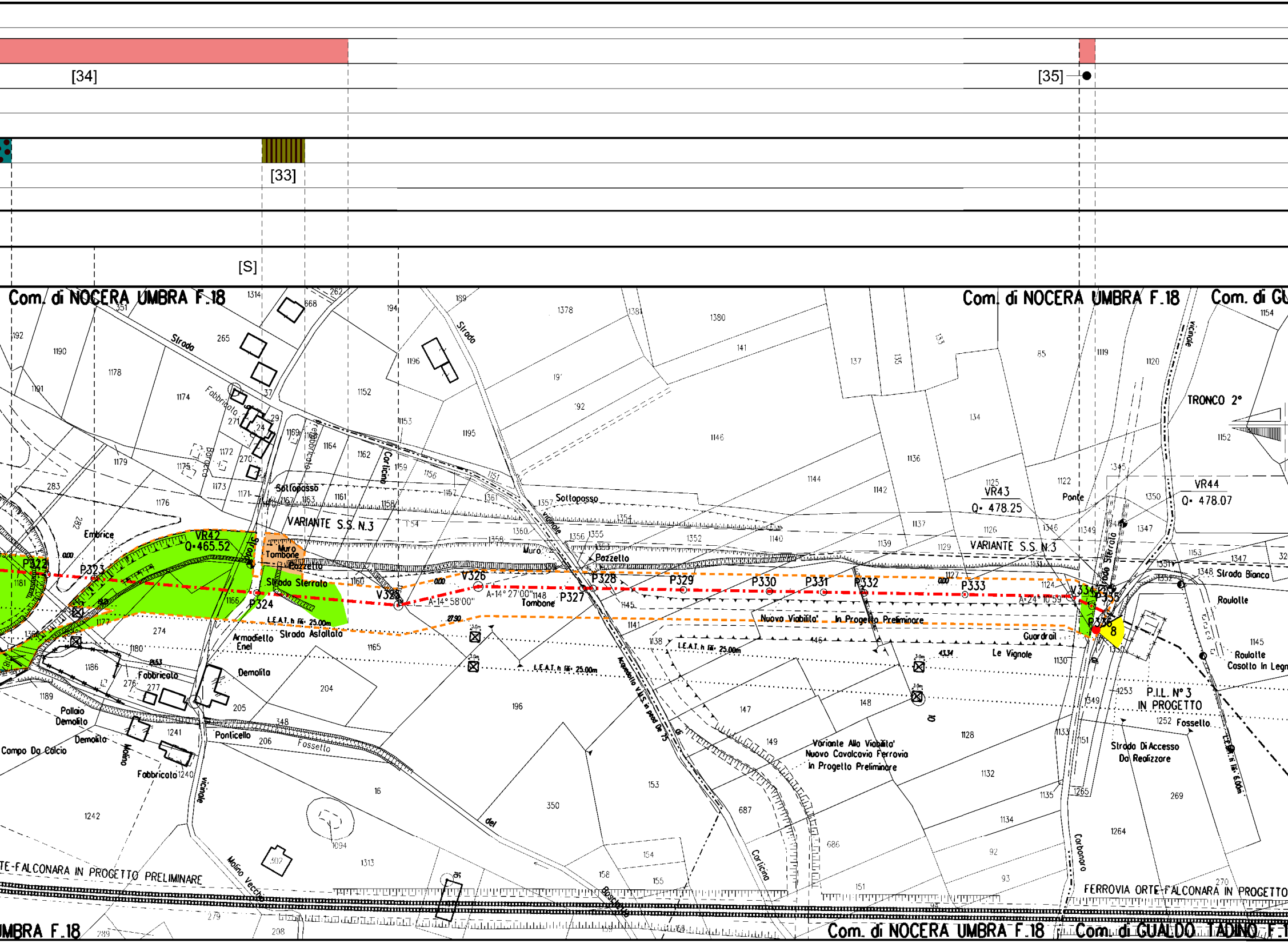
[34]
[35]
[33]
[S]
Com. di NOCERA UMBRA F.18
Com. di NOCERA UMBRA F.18
Com. di GU
TRONCO 2°
VR42
Q=465.52
VR43
Q= 478.25
VR44
Q= 478.07
VARIANTE S.S. N.3
VARIANTE S.S. N.3
Sottopasso
Sottopasso
Muro Tombone
Pozzetto
Strada Sterrato
Strada Asfaltato
Armadietto Enel
L.E.A.T. n fili 25.00m
P322
P323
P324
V325
V326
P327
P328
P329
P330
P331
P332
P333
V334
P335
P336
A=14° 58'00"
A=14° 27'00"
A=24° 10'59"
Tombone
Nuovo Viabilita' In Progetto Preliminare
Guardrail
Le Vignole
Variante Alla Viabilita' Nuovo Cavalcavia Ferrovia In Progetto Preliminare
Acquedotto V.A.S. in pead De 75
P.I.L. N° 3 IN PROGETTO
Strada Di Accesso Da Realizzare
Strada Bianco
Roulotte
Roulotte Casotto In Legno
Fossello
Ponte
Embrice
Fabbricato
Baracco
Demolito
Pollaio Demolito
Campo Da Calcio
Molino
Molino Vecchio
Ponticello
Fossetto
Strada vicinale del Boschetto
Corticina
Carbonaro
FERROVIA ORTE-FALCONARA IN PROGETTO PRELIMINARE
FERROVIA ORTE-FALCONARA IN PROGETTO
Com. di NOCERA UMBRA F.18
Com. di GUALDO TADINO F.1
UMBRA F.18

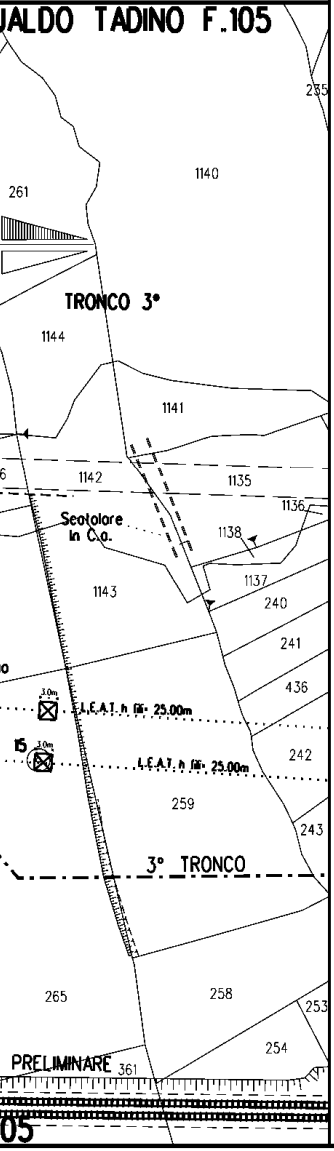
JALDO TADINO F.105
235
261
1140
TRONCO 3°
1144
1141
1142
1135
1136
Scatolare in C.a.
1138
1137
1143
240
241
436
L.E.A.T. h fili 25.00m
15
L.E.A.T. h fili 25.00m
242
259
243
3° TRONCO
265
258
253
254
PRELIMINARE 361
05

LEGENDA

⬚ Aree di occupazione temporanea

🟨 Impianti in progetto

-·-·- Metanodotto in progetto

◎ V1 Vertice

● xx Coni di ripresa fotografici

○ P2 Picchetto

-·-·- Gasdotti Snam in esercizio

LEGENDA FORMAZIONI VEGETAZIONALI INTERFERITE

🟫 Boschi a dominanza di Ostrya carpinifolia

🟩 Boschi a dominanza Quercus cerris

🟩 Boschi xerofili a dominanza di Quercus pubescens

🟧 Filare a cerro

🟫 Praterie xeriche

🟧 Filare igrofilo

🟩 Vegetazione erbacea postcolturale

🟦 Foreste mediterranee ripariali a Populus sp.

🟨 Praterie mesiche a Bromopsis erecta

🟧 Formazioni arbustive di mantello a Juniperus communis

Nota: Fogli Catastali aggiornati a Settembre 2022

🟦 Filare a olmo

🟨 Filare a tiglio

LEGENDA FORMAZIONI VEGETAZIONALI DI RIPRISTINO

🟫 Ripristino di Filari arborei e/o arbustivi

🟩 Ripristino di boschi mesofili a dominanza Quercus cerris

🟫 Ripristino di formazioni arbustive e di mantello termo-xe

🟦 Ripristino di vegetazione ripariale

🟫 Ripristino di boschi a dominanze di Ostrya carpinifolia

🟨 Ripristino di boschi xerofili a dominanza di Quercus pubes

[X] n. Scheda di dettaglio rimboschimento

LEGENDA METODOLOGIE DI INERBIMENTO

🟥 Semina di tipo A

🟩 Semina di tipo B

🟩 Semina di tipo C

▨ Semina di fiorume

[X] n. Scheda di dettaglio inerbimento

LEGENDA METODOLOGIE DI RIPRISTINO

⁘ Ripristino diffuso

▥ Ripristino a filare

[S] SALVAGUARDIA PIANTE IN PISTA

rofile

cens

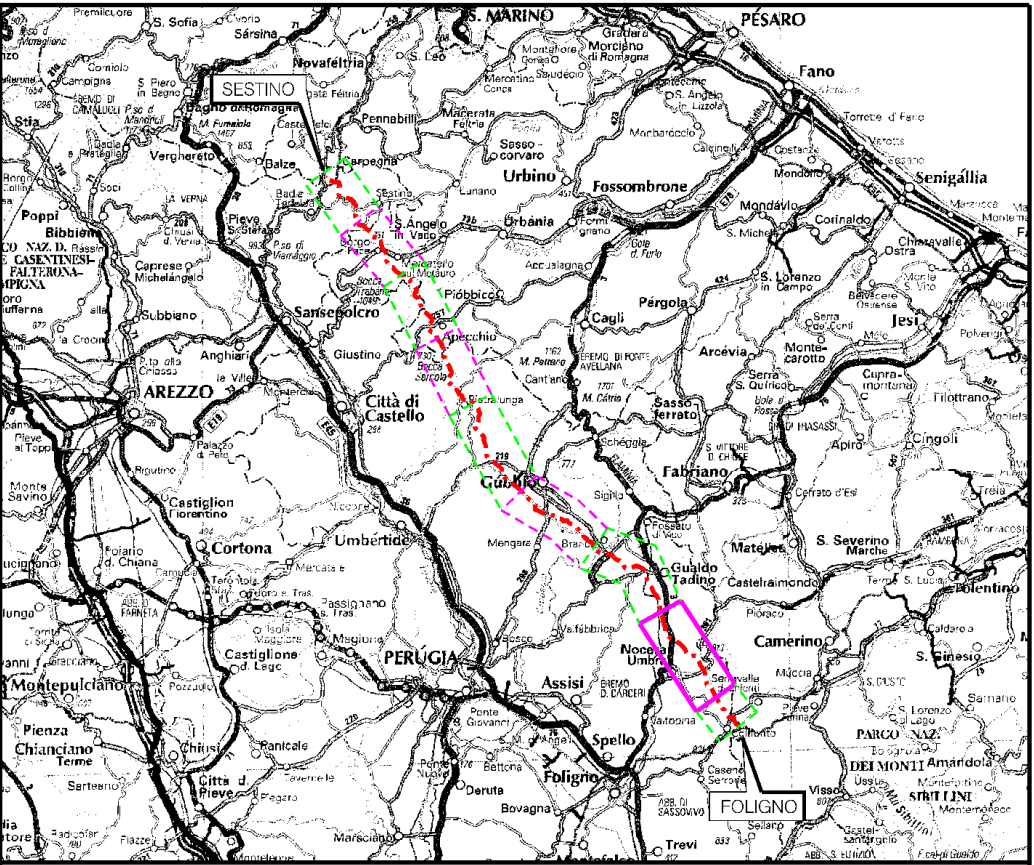
S. MARINO
PESARO
Fano
Senigállia
SESTINO
FOLIGNO
Novafeltria
Pennabilli
Carpegna
Urbino
Fossombrone
Urbania
Sansepolcro
Piobbico
Apecchio
Cagli
Pergola
Arcévia
Jesi
Città di Castello
AREZZO
Pietralunga
Gubbio
Fabriano
Cortona
Umbertide
Gualdo Tadino
Matélica
S. Severino Marche
Tolentino
Camerino
Nocera Umbra
PERUGIA
Assisi
Spello
Foligno
Trevi
Montepulciano
Castiglion Fiorentino
Castiglione d. Lago
Chiusi
Città d. Pieve
Deruta
Bevagna
Marsciano
Sassoferrato
Sigillo
Valfabbrica
Mengara
Branca
Sellano
Visso

COROGRAFIA Scala 1:800.000

Nei Comuni di FOLIGNO,GUALDO TADINO,NOCERA UMBRA

FERRINI FRANCESCO
2023.12.18 12:53:28
CN=FERRINI FRANCESCO
C=IT
2.5.4.4=FERRINI
2.5.4.42=FRANCESCO
RSA/2048 bits

1	14/12/2023	EMISSIONE PER PERMESSI	G.BERTERA	F.VITALI G.COTTI	A.BRUNI G.BRIA
0	14/11/2023	EMISSIONE PER COMMENTI	G.BERTERA	F.VITALI G.COTTI	A.BRUNI G.BRIA
Rev	DATA	DESCRIZIONE	ELABORATO	VERIFICATO	APPROVATO AUTORIZZATO

PROGETTISTA

Rif.TPIT: 2295-202-DW-1424-03

COMMESSA
NQ/R22357

CODICE TECNICO
21377

METANODOTTO FOLIGNO - SESTINO
DN 1200 mm (48") DP 75 bar

2° TRONCO FOLIGNO - NOCERA UMBRA

PLANIMETRIA CATASTALE CON INDIVIDUAZIONE DELLE TIPOLOGIE FORESTALI
E RIPRISTINO VEGETAZIONALE

DIS N
10-ZB-46E-81270

REVISIONE 1

FG 1 DI 1

SCALA 1:2000

DOCUMENTO DI PROPRIETA' Snam Rete Gas. LA SOCIETA' TUTELERA' I PROPRI DIRITTI IN SEDE CIVILE E PENALE A TERMINI DI LEGGE.