DATI TECNICI FUNZIONALI

ALLEGATI DI RIFERIMENTO	
INERBIMENTO	Tipologia di inerbimento (Legenda)
	N° riferimento Scheda di Dettaglio
RIMBOSCHIMENTO	Tipologia di ripristino (Legenda)
	N° riferimento Scheda di Dettaglio
TARTUFAIE E AREE A VOCAZIONE TARTUFIGENA	
IMPIANTI	N° rif. Dis. mascheramento impianti
TRATTI DI SALVAGUARDIA	

CONFINI AMMINISTRATIVI

DATI CARATTERISTICI

DATI DI COSTRUZIONE

PRESSIONE MASSIMA DI PROGETTO (DP) 75.0 bar
GRADO DI UTILIZZAZIONE DICHIARATO f = 0.72
GRADO DI UTILIZZAZIONE ADOTTATO
- linea a spessore normale ´ = 0.67
- linea a spessore maggiorato f = 0.57

REALIZZATO IN CONFORMITA' AL D.M. 17/04/08

DATI DI ESERCIZIO (C.P.I.)

PRESSIONE MASSIMA DI ESERCIZIO (MOP) 75.0 bar
GRADO DI UTILIZZAZIONE f = 0.72
IMPIANTO IN CONFORMITA' AL D.M. 17/04/08

RIVESTIMENTO GIUNTI DI SALDATURA

FASCE TERMORESTRINGENTI

IMPIANTO MUNITO DI CAVO TELE

DATI GENERALI

DN 1200 da prog. 0 a prog.
DIAMETRO INTERNO DEFINITO DI 1184.3 mm

LUNGHEZZA TOTALE IMPIANTO

PLANIMETRIA 1:2000

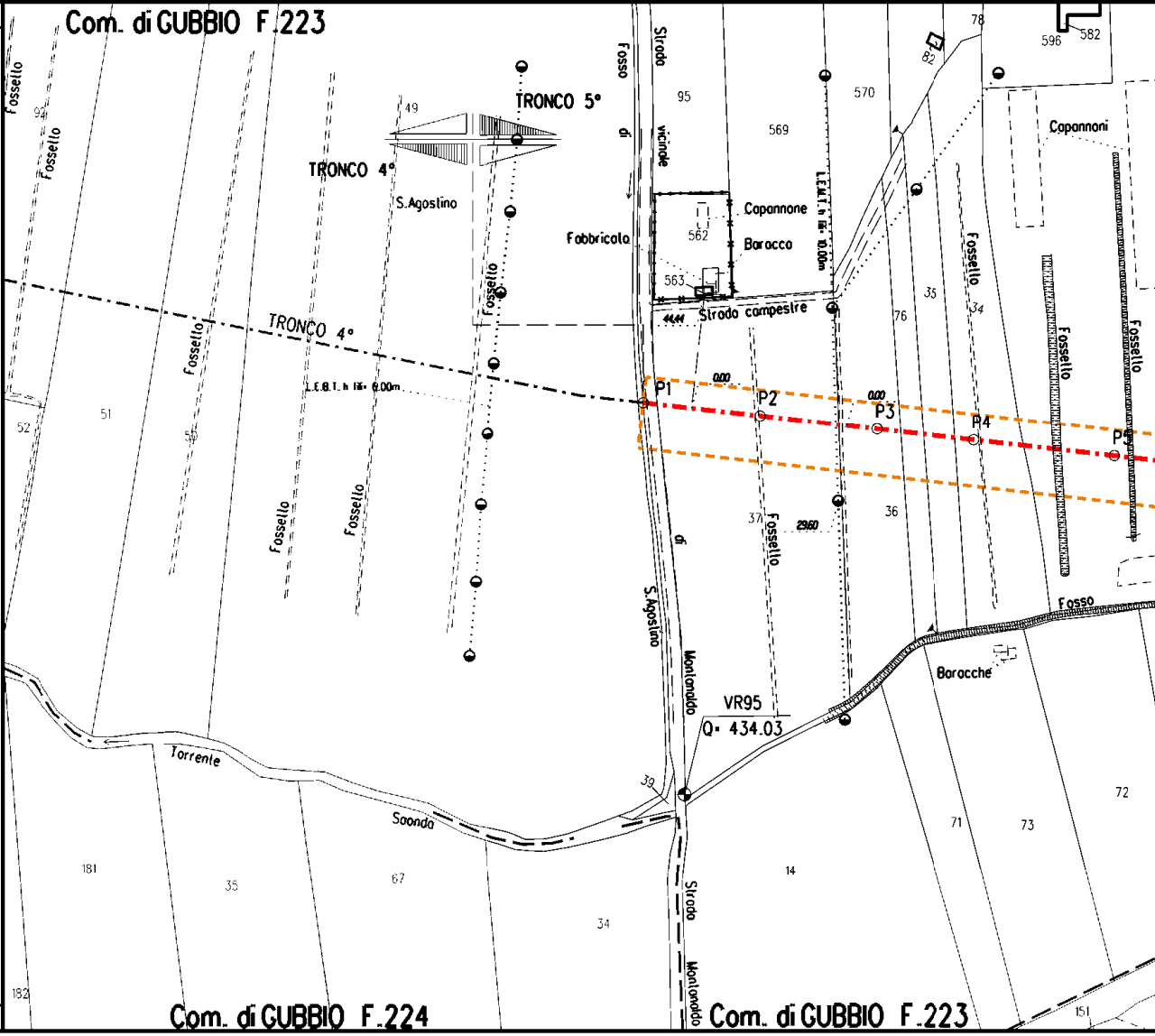
Com. di GUBBIO F.223
Com. di GUBBIO F.224
Com. di GUBBIO F.223
TRONCO 5°
TRONCO 4°
TRONCO 4°
S.Agostino
Fosso di vicinale
Strada vicinale
Fabbricato
Capannone
Baracca
Capannoni
Strada campestre
L.E.M.T. h fili 10.00m
L.E.B.T. h fili 8.00m
P1
P2
P3
P4
P5
0.00
0.00
29.60
44.44
Fossello
Fosso
Strada di S.Agostino
Montanaldo
Strada Montanaldo
Torrente Saonda
Baracche
VR95
Q= 434.03
95
569
570
562
563
78
82
596
582
49
35
34
76
36
37
39
94
52
51
50
181
35
67
34
14
71
73
72
182
151

CONFINI AMMINISTRATIVI

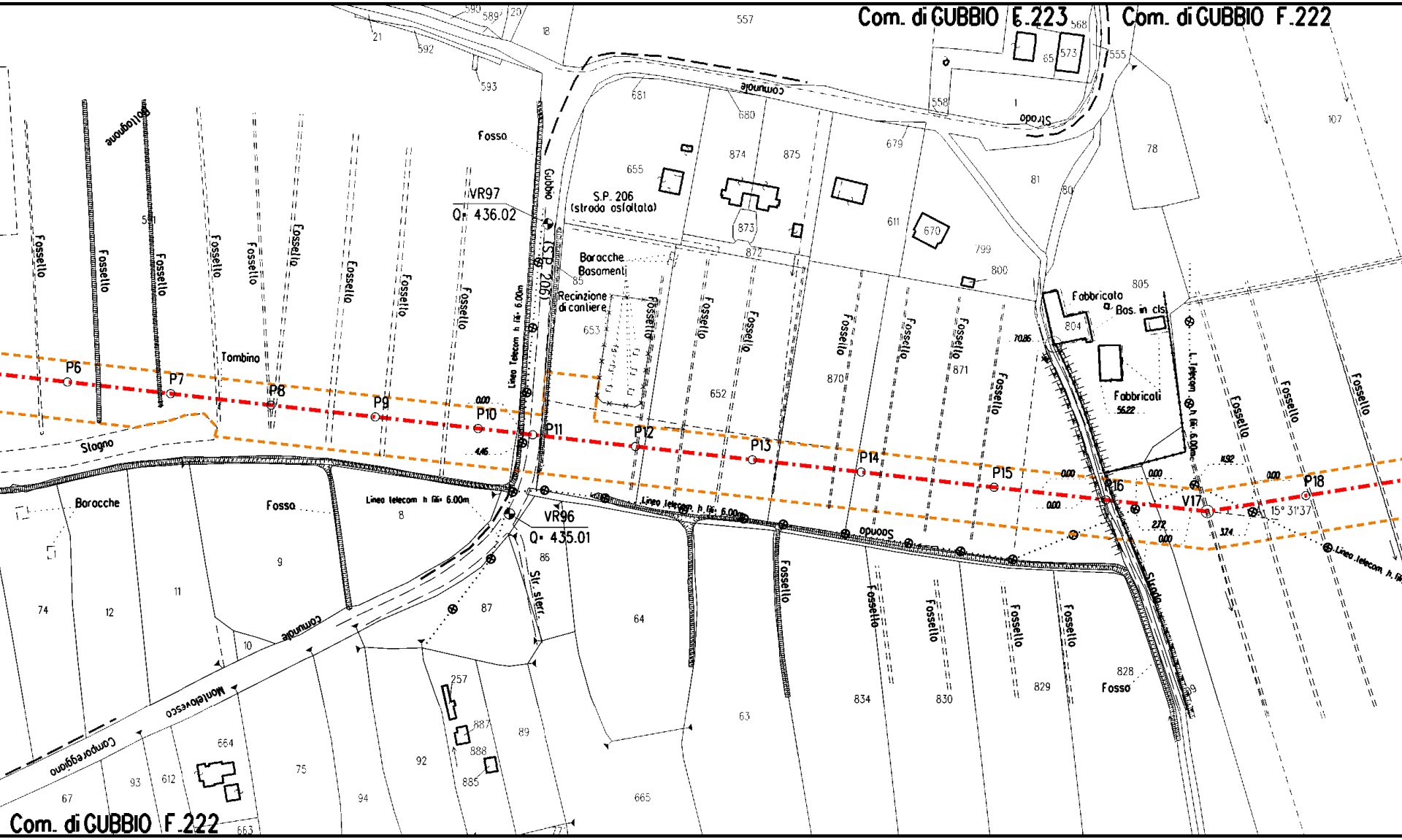

Com. di GUBBIO F.223
Com. di GUBBIO F.222
Com. di GUBBIO F.222
P6
P7
P8
P9
P10
P11
P12
P13
P14
P15
P16
V17
P18
VR97
Q= 436.02
VR96
Q= 435.01
S.P. 206
(strada asfaltata)
Gubbio (S.P. 206)
Baracche
Basamenti
Recinzione
di cantiere
Fabbricato
a Bas. in cls
Fabbricati
Baracche
Fosso
Fosso
Fosso
Fossello
Stagno
Tombino
Bottagnone
comunale
Strada
Strada
Str. sterr.
comunale
Monteluvesco
Camporeggiano
Linea telecom h fili 6.00m
Linea telecom h fili 6.00m
Linea telecom h fili 6.00m
L. telecom h fili 6.00m
15° 31'37"
0.00
4.46
70.86
56.22
11.92
2.72
3.74
557
555
568
573
65
558
592
593
589
590
20
18
21
681
680
679
655
874
875
873
872
611
670
799
800
805
804
81
80
78
107
85
653
652
870
871
8
9
86
87
64
63
665
834
830
829
828
74
12
11
10
257
887
888
885
89
92
94
75
93
612
664
67
663
77

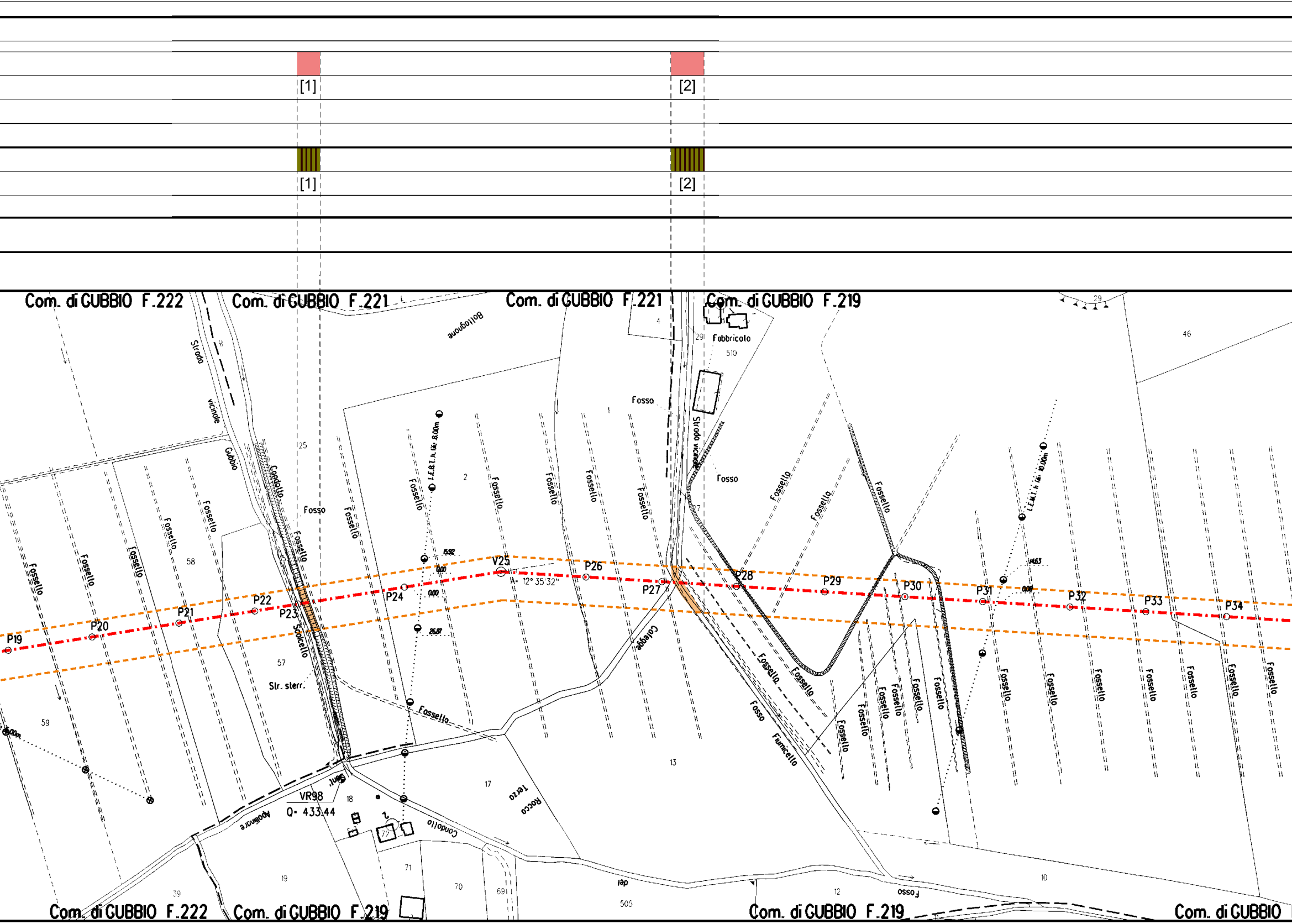
[1]
[2]
[1]
[2]
Com. di GUBBIO F.222
Com. di GUBBIO F.221
Com. di GUBBIO F.221
Com. di GUBBIO F.219
Com. di GUBBIO F.222
Com. di GUBBIO F.219
Com. di GUBBIO F.219
Com. di GUBBIO
Bottagnone
Strada vicinale Gubbio
Condotto
Fosso
Fossello
Scolcello
Str. sterr.
Fabbricato
Strada vicinale
Colegge
Fosso Fumicello
Terzo Rocco
Condotto
Apollinare
VR98
Q= 433.44
P19
P20
P21
P22
P23
P24
V25
P26
P27
P28
P29
P30
P31
P32
P33
P34
12° 35' 32"
L.E.B.T. h. dir. 8.00m
L.E.M.T. h. dir. 10.00m
15.92
0.00
0.00
26.87
14.63
0.00
2
4
8
10
12
13
17
18
19
25
29
39
46
57
58
59
69
70
71
505
510

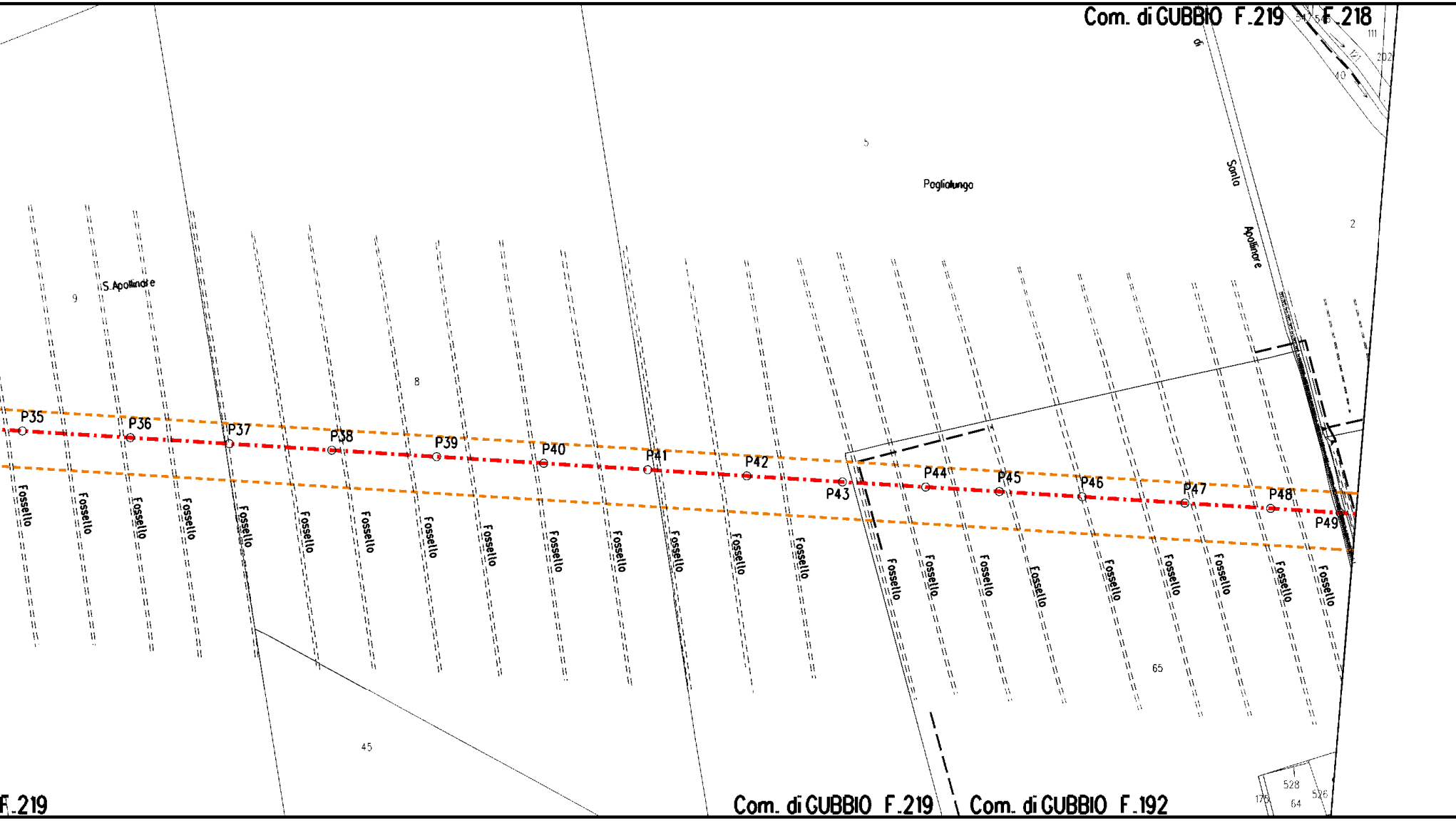
Com. di GUBBIO F.219
F.218
5
Pogliolungo
Santo
Apollinare
2
S.Apollinare
9
8
P35
P36
P37
P38
P39
P40
P41
P42
P43
P44
P45
P46
P47
P48
P49
Fossello
65
45
F.219
Com. di GUBBIO F.219
Com. di GUBBIO F.192
528
526
176
64

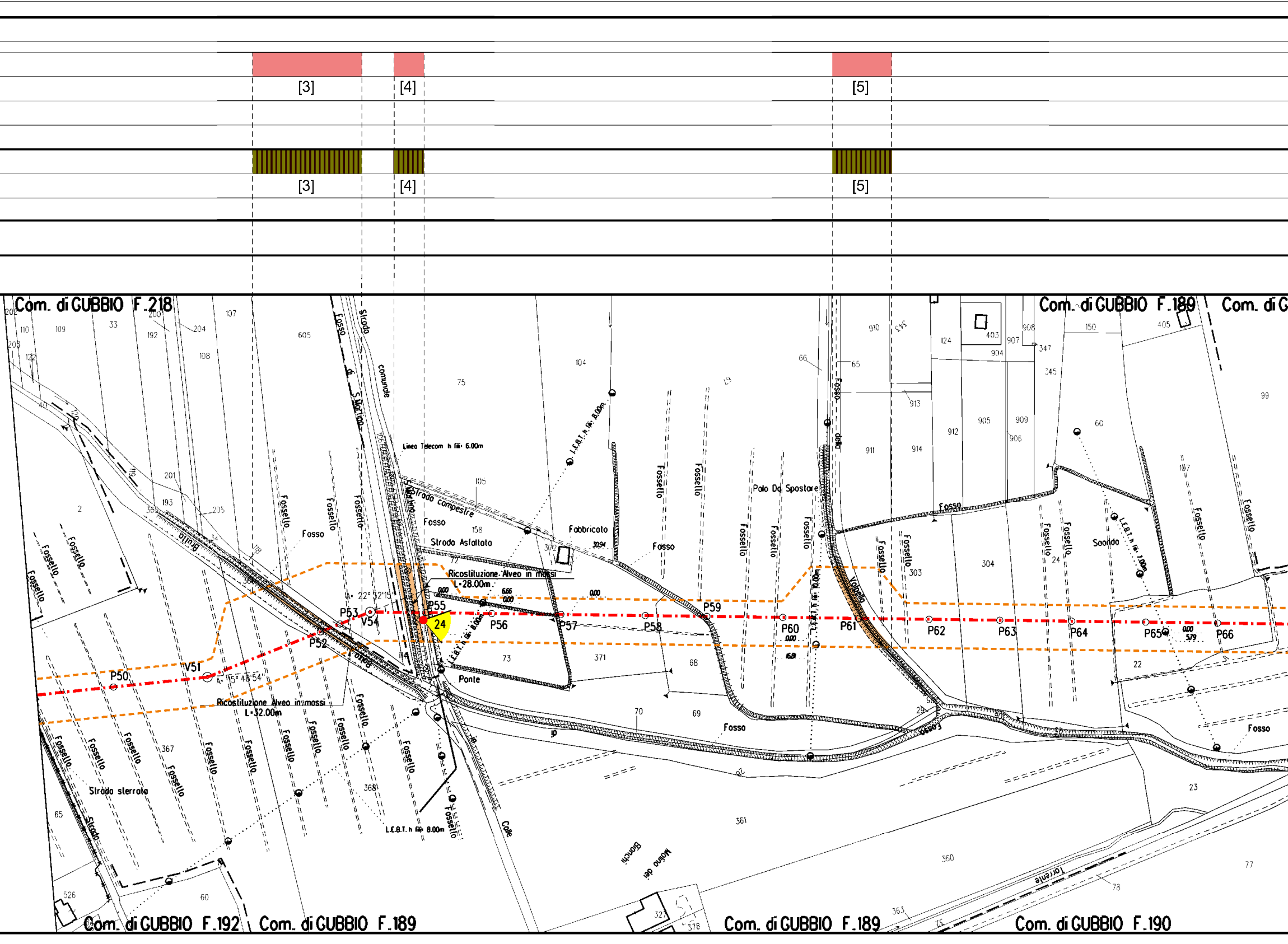
[3]
[4]
[5]
[3]
[4]
[5]
Com. di GUBBIO F.218
Com. di GUBBIO F.189
Com. di G
Com. di GUBBIO F.192
Com. di GUBBIO F.189
Com. di GUBBIO F.189
Com. di GUBBIO F.190
Strada comunale
Fosso di S.Martino
Linea Telecom h fili 6.00m
Strada campestre
Fosso
Strada Asfaltata
Fabbricato
L.E.B.T. h fili 8.00m
Palo Da Spostare
Fossello
Fosso della
Vallone
Ricostituzione Alveo in massi
L=28.00m
Ricostituzione Alveo in massi
L=32.00m
A= 22° 32'15"
A= 15° 48'54"
P50
V51
P52
P53
V54
P55
24
P56
P57
P58
P59
P60
P61
P62
P63
P64
P65
P66
Ponte
Scolo
Strada sterrata
Strada
Molino dei Bianchi
Torrente
Colle
L.E.B.T. h fili 7.00m
L.E.B.T. h fili 6.00m

🟥

[6]

▨

[6]

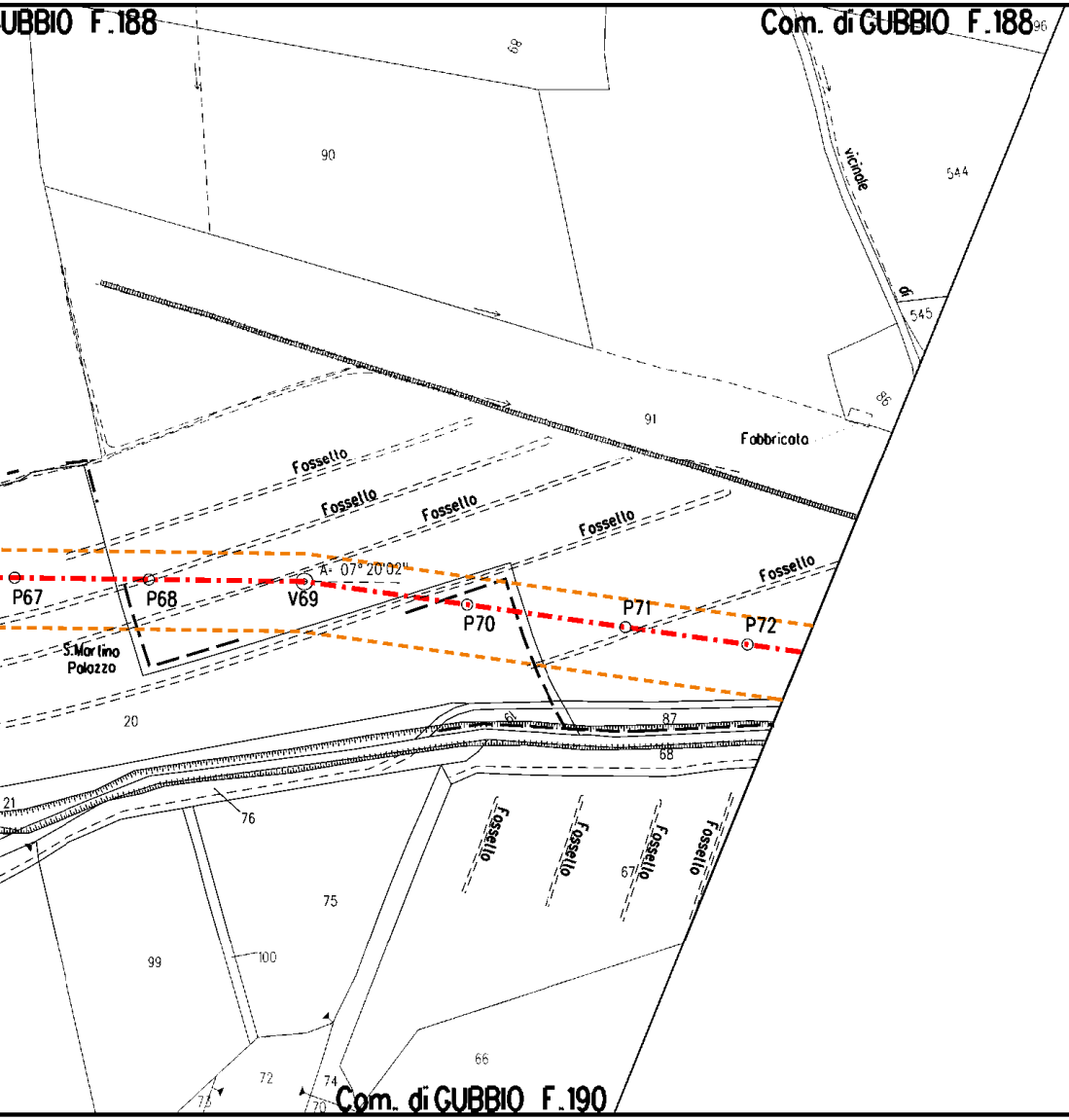

UBBIO F.188
Com. di GUBBIO F.188
90
vicinale
544
545
86
91
Fabbricato
Fossello
Fossello
Fossello
Fossello
Fossello
P67
P68
V69
A- 07°20'02"
P70
P71
P72
S.Martino Palazzo
20
21
87
68
76
75
99
100
Fossello
Fossello
Fossello
Fossello
67
66
72
74
70
Com. di GUBBIO F.190

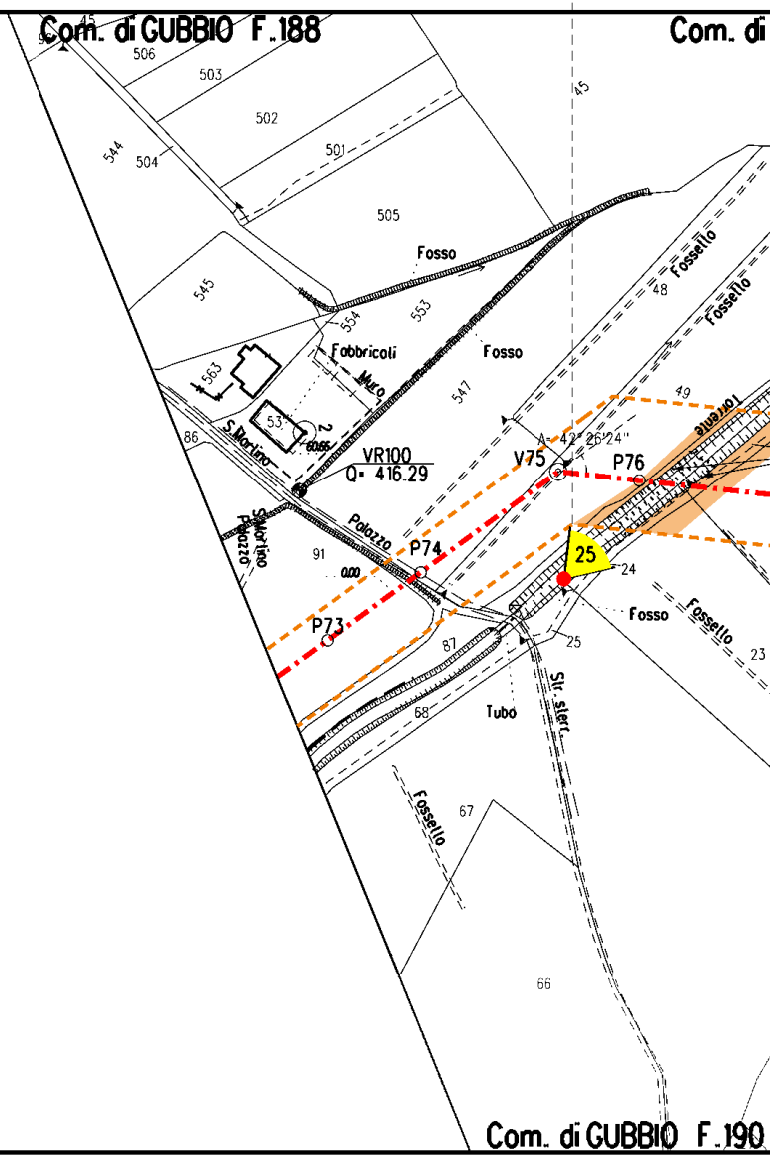

Com. di GUBBIO F.188
Com. di
506
503
502
501
504
544
505
545
45
Fosso
553
554
Fabbricati
Muro
Fosso
563
547
53
48
Fossello
Fossello
49
86
S.Martino
VR100
Q= 416.29
V75
A- 42°26'24"
P76
S.Martino Palazzo
Palazzo
P74
91
25
24
P73
Fosso
Fossello
25
23
87
68
Tubo
Str. ster.
Fossello
67
66
Com. di GUBBIO F.190

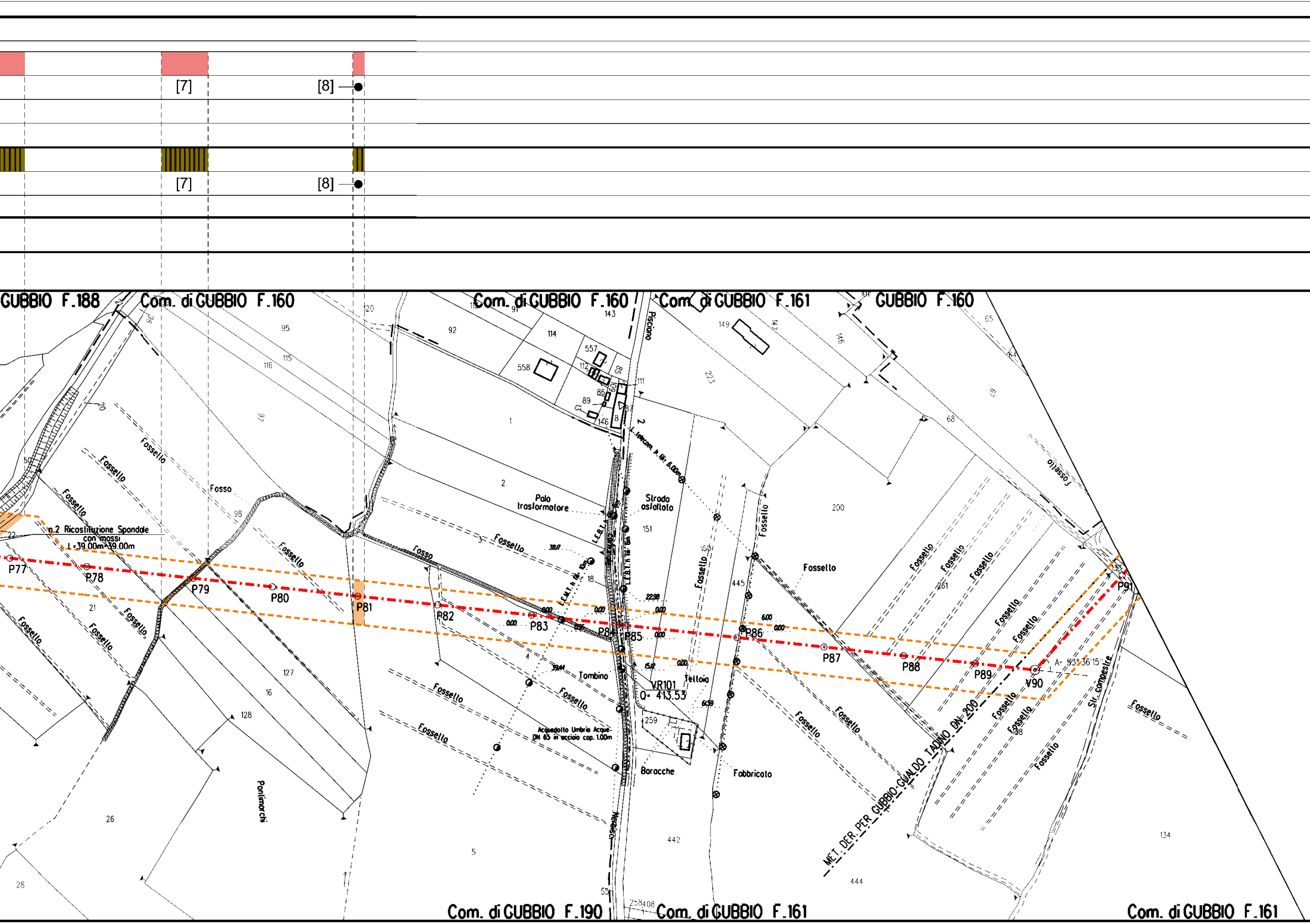
[7]
[8]
[7]
[8]
GUBBIO F.188
Com. di GUBBIO F.160
Com. di GUBBIO F.160
Com. di GUBBIO F.161
GUBBIO F.160
Com. di GUBBIO F.190
Com. di GUBBIO F.161
Com. di GUBBIO F.161
Fosso
Fosso
Fossello
Fosso
n.2 Ricostituzione Sponde
con massi
L=39.00m+39.00m
Palo trasformatore
Strada asfaltata
Pisciano
Tombino
Tettoia
VR101
Q= 413.53
Acquedotto Umbro Acque
DN 65 in acciaio cop. 1.00m
Baracche
Fabbricato
Ponimarchi
MET. DER. PER GUBBIO-GUALDO TADINO DN 200
Str. campestre
A= 53° 36'15"
P77
P78
P79
P80
P81
P82
P83
P84
P85
P86
P87
P88
P89
V90
P91
442
444
445
200
261
134
127
128
16
26
5
151
150
259
149
92
95
114
115
116
557
558
143
223
68

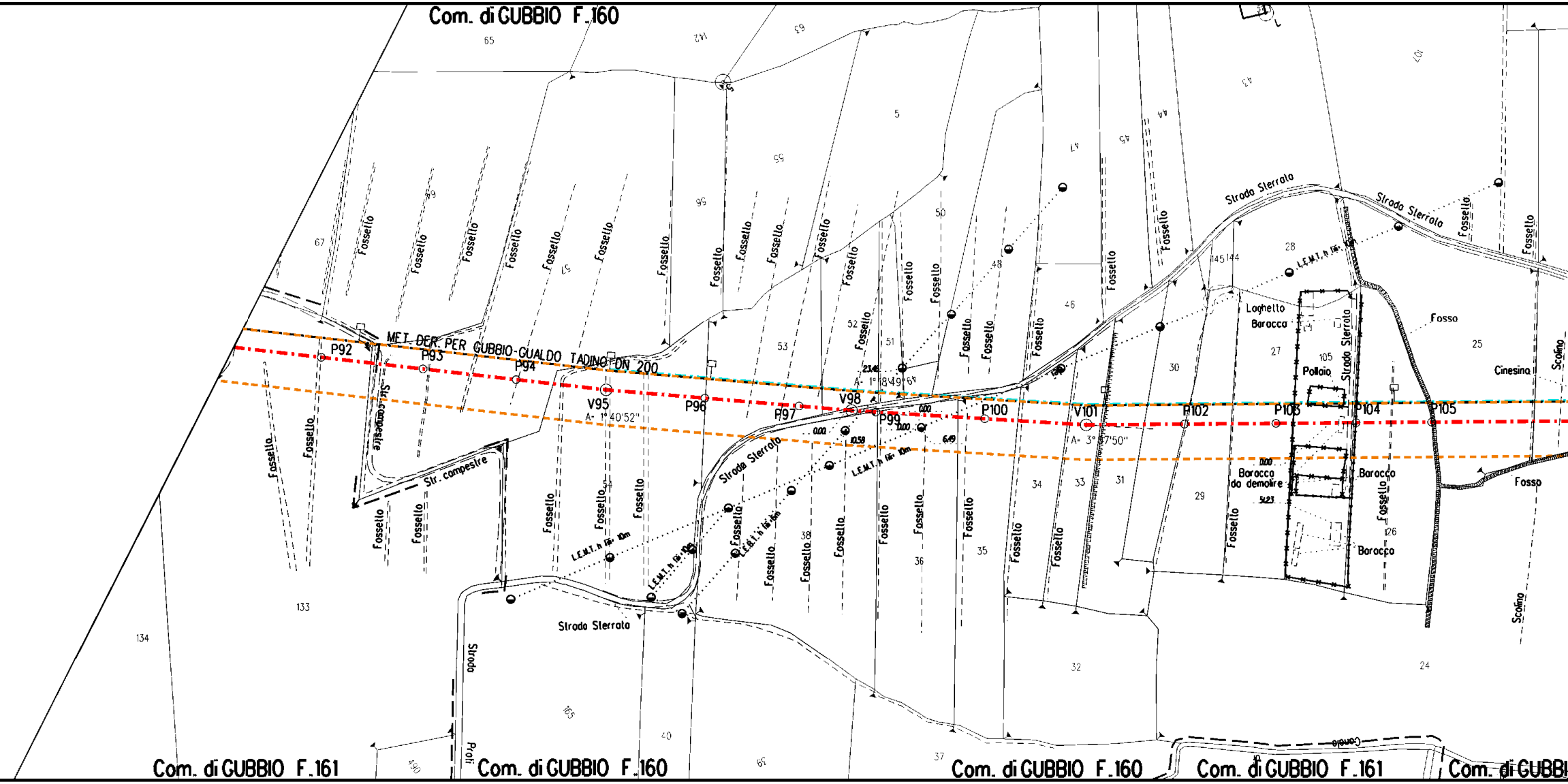
Com. di GUBBIO F.160
MET. DER. PER GUBBIO-GUALDO TADINO DN 200
P92
P93
P94
V95
A= 1°40'52"
P96
P97
V98
A= 1°18'49"
P99
P100
V101
A= 3°57'50"
P102
P103
P104
P105
Strada Sterrato
Str. campestre
Fossello
Fosso
Scolina
L.E.M.T. h fili 10m
Laghetto
Baracca
Pollaio
Cinesina
Baracca da demolire
Canale
Strada
Profi
Com. di GUBBIO F.161
Com. di GUBBIO F.160
Com. di GUBBIO F.160
Com. di GUBBIO F.161
Com. di GUBBI

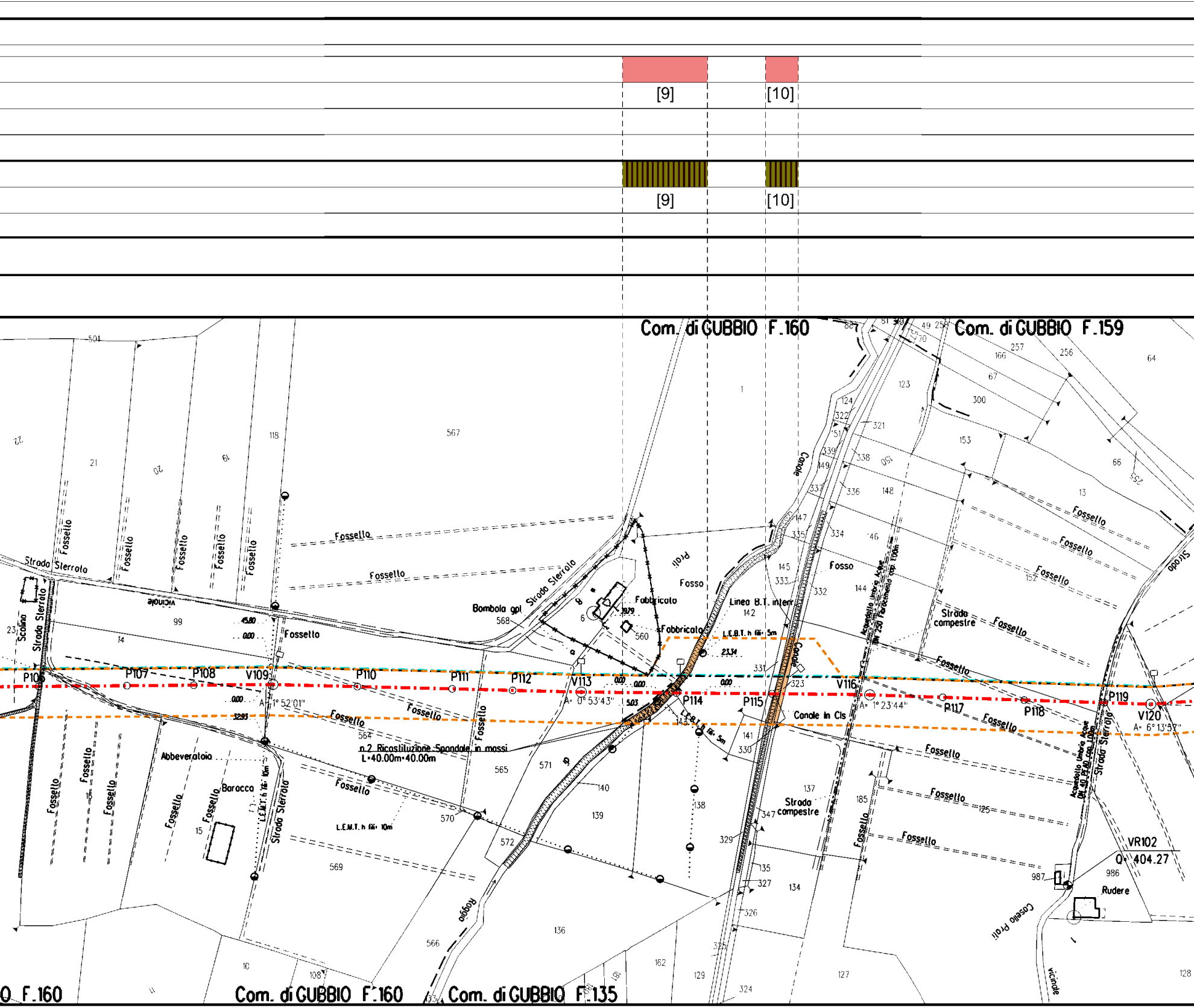
[9]
[10]
[9]
[10]
Com. di GUBBIO F.160
Com. di GUBBIO F.159
O F.160
Com. di GUBBIO F.160
Com. di GUBBIO F.135
P106
P107
P108
V109
A= 1° 52'01"
P110
P111
P112
V113
A= 0° 53'43"
P114
P115
V116
A= 1° 23'44"
P117
P118
P119
V120
A= 6° 13'57"
VR102
Q= 404.27
Strada Sterrata
Scolina
Fossello
Fosso
Canale
Canale in Cls
Prati
Fabbricato
Bombola gpl
Linea B.T. interr
L.E.B.T. h fili 5m
L.E.M.T. h fili 10m
Acquedotto Umbra Acque DN 250 Fibrocemento prof. 1.00m
Acquedotto Umbra Acque DN 40 PE prof. 1.00m
Strada compestre
n.2 Ricostituzione Spondale in massi
L=40.00m+40.00m
Abbeveratoio
Baracca
Roggia
Rudere
Casella Prati
vicinale
0.00
45.80
32.93
23.34
5.03
19.79

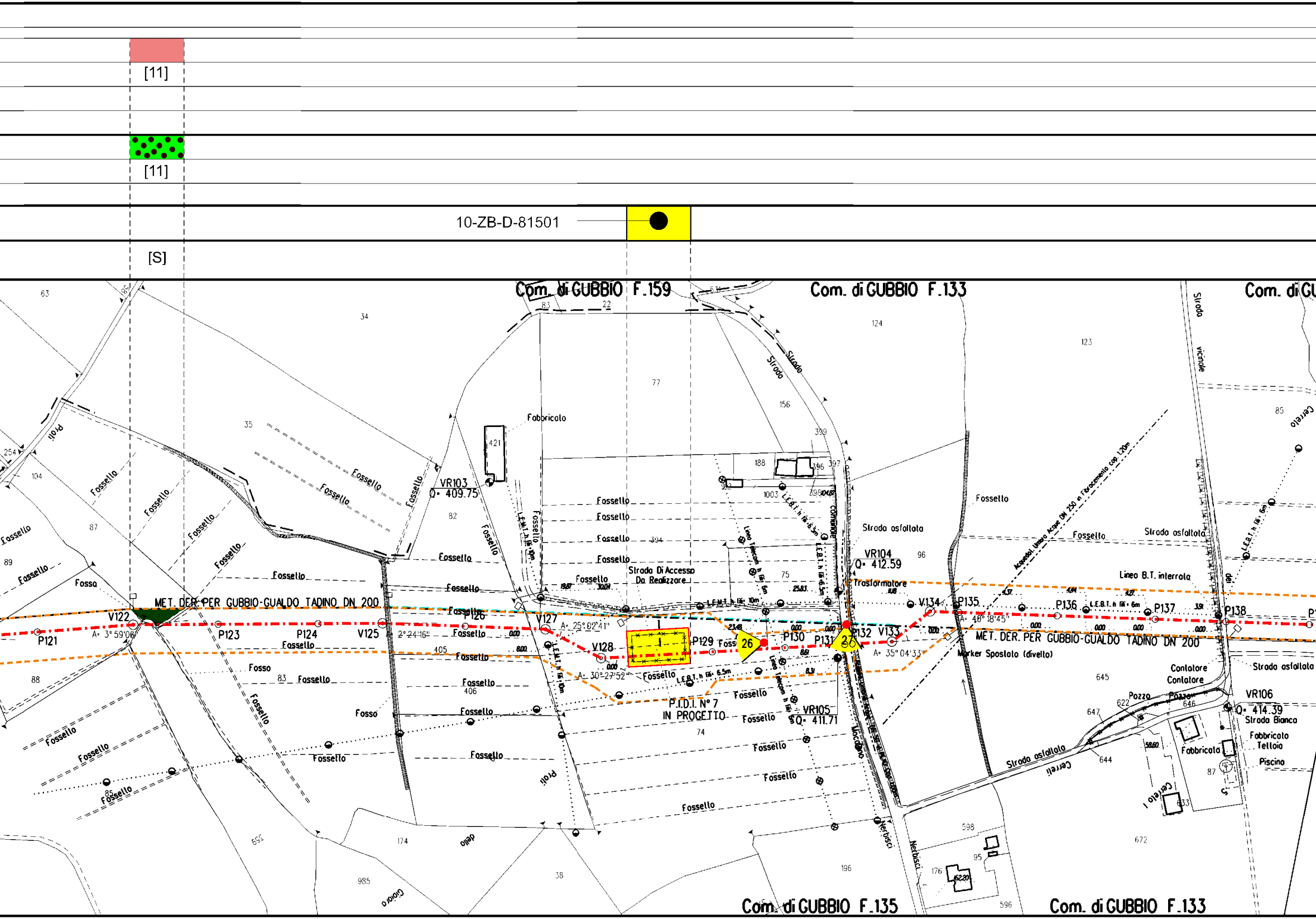
[11]
[11]
10-ZB-D-81501
[S]
Com. di GUBBIO F.159
Com. di GUBBIO F.133
Com. di GU
Com. di GUBBIO F.135
Com. di GUBBIO F.133
MET. DER. PER GUBBIO-GUALDO TADINO DN 200
MET. DER. PER GUBBIO-GUALDO TADINO DN 200
Marker Spostato (divello)
Strada Di Accesso
Da Realizzare
P.I.D.I. N° 7
IN PROGETTO
VR103
Q= 409.75
VR104
Q= 412.59
VR105
Q= 411.71
VR106
Q= 414.39
V122
V125
V127
V128
V132
V133
V134
P121
P123
P124
P126
P129
P130
P131
P135
P136
P137
P138
26
27
A= 3° 59'06"
2° 24'16"
A= 25° 02'41"
A= 30° 27'52"
A= 35° 04'33"
A= 40° 18'45"
Fabbricato
Fossello
Fosso
Fossetto
Strada
Strada asfaltata
Strada vicinale
Strada Bianca
Trasformatore
Lineo B.T. interrata
Acquedot. Umbra Acque DN 250 in Forocamento cap. 120m
Contatore
Pozzo
Fabbricato
Tettoio
Piscina
Cerreti
Nerbisci
Proli
Gioiara
421
77
156
124
123
188
396
397
399
1003
394
75
96
85
82
34
35
63
104
87
89
88
83
405
406
74
38
174
985
196
598
95
176
596
672
645
647
622
646
644
633
254

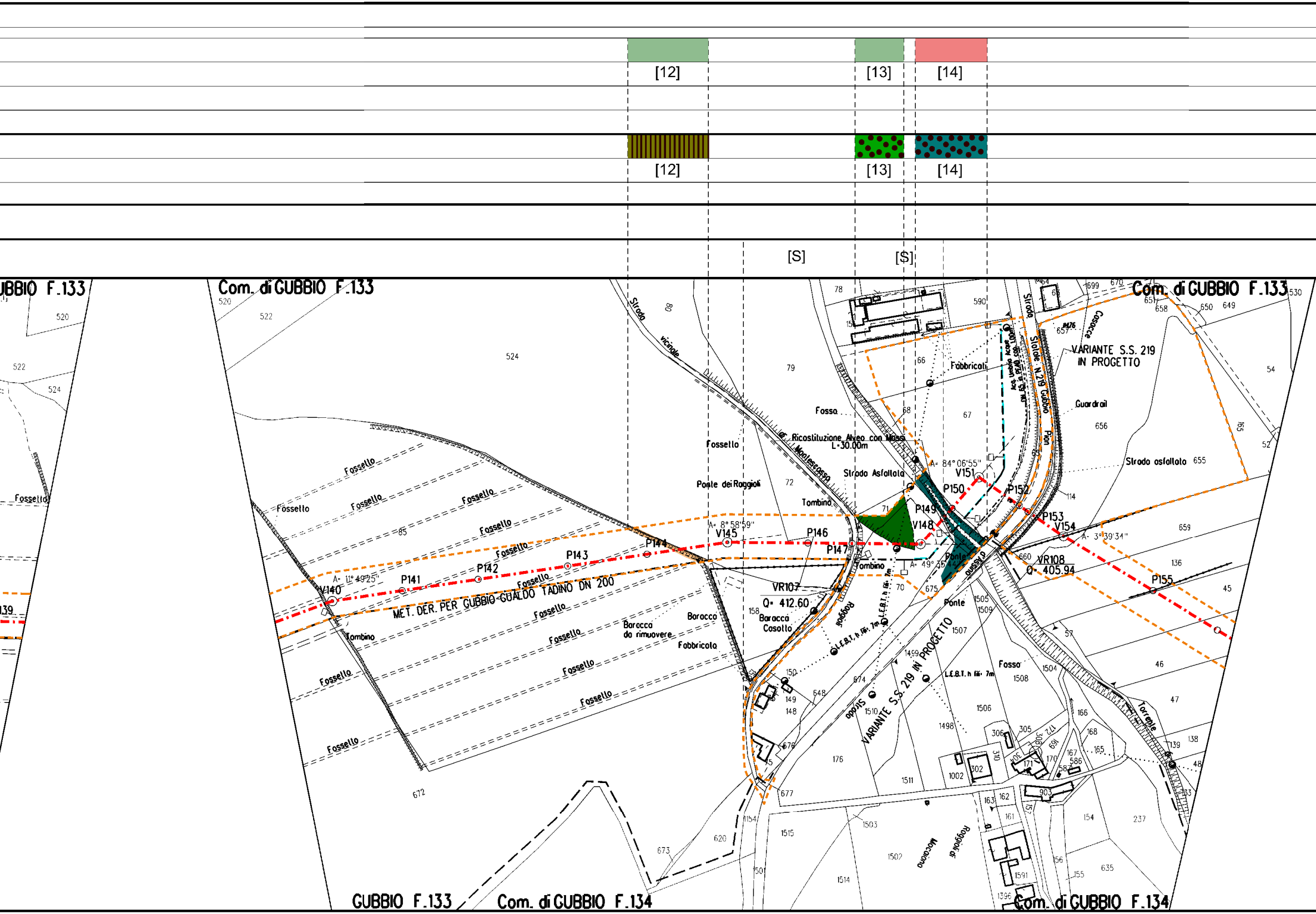

[12]
[13]
[14]
[12]
[13]
[14]
[S]
[S]
BBIO F.133
Com. di GUBBIO F.133
Com. di GUBBIO F.133
GUBBIO F.133
Com. di GUBBIO F.134
Com. di GUBBIO F.134
Fossello
Fosso
Ponte dei Raggioli
Strada vicinale
Monteecasso
Ricostituzione Alveo con Massi L=30.00m
Strada Asfaltata
Tombino
Fabbricati
Act. Umbra Acque
Statale N.219 Gubbio Pian
VARIANTE S.S. 219 IN PROGETTO
Guardrail
Strada asfaltata
A= 84°06'55"
A= 8°58'59"
A= 11°49'25"
A= 49°35'44"
A= 3°39'34"
V140
P141
P142
P143
P144
V145
P146
P147
V148
P149
P150
V151
P152
P153
V154
P155
VR107
Q= 412.60
VR108
Q= 405.94
MET. DER. PER GUBBIO-GUALDO TADINO DN 200
Baracca da rimuovere
Baracca
Baracca Casotto
Fabbricato
Roggiolo
L.E.B.T. h fili 7m
Ponte
Sassola
Strada
Torrente
Roggioli di Mocaiano

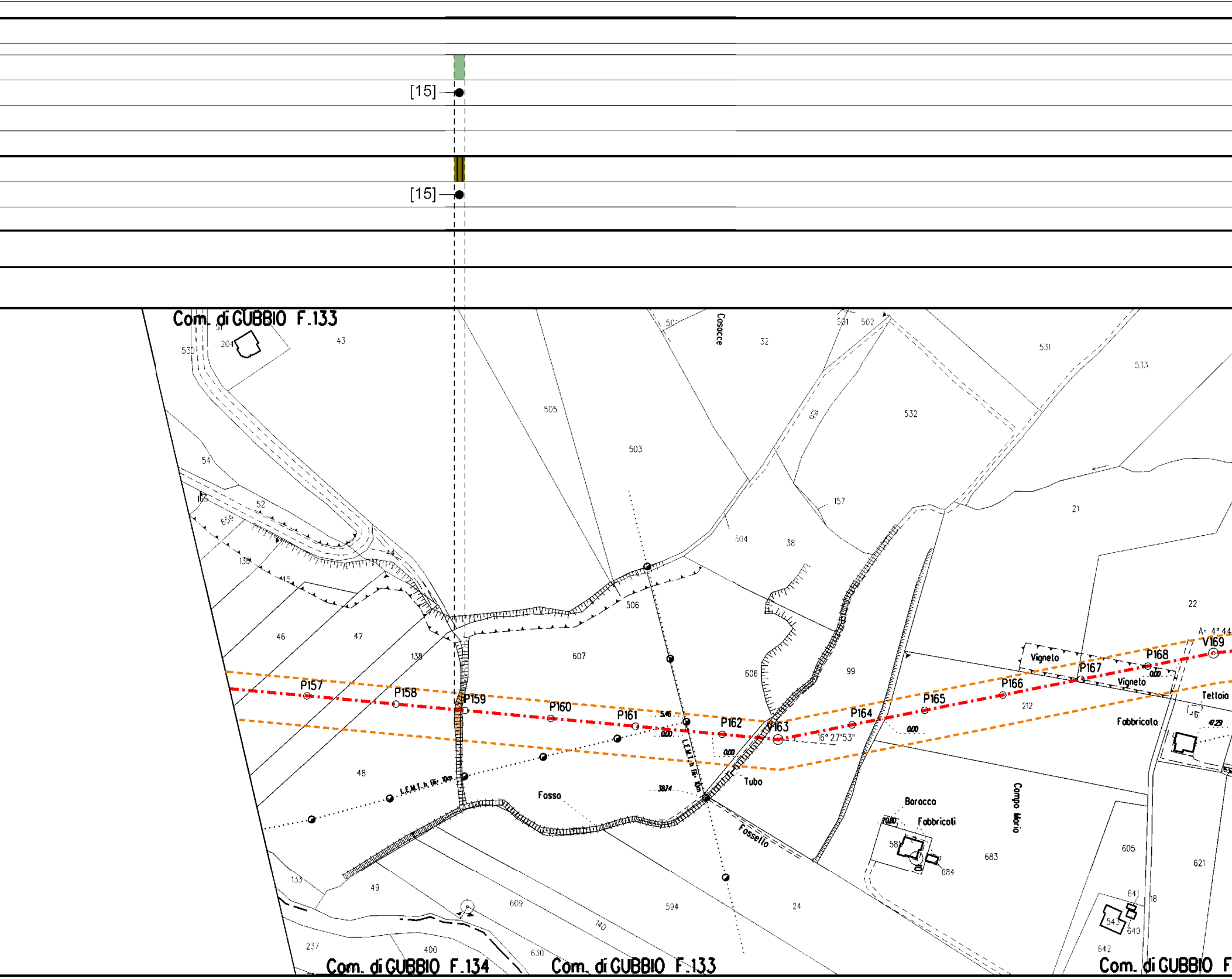
[15]
[15]
Com. di GUBBIO F.133
Com. di GUBBIO F.134
Com. di GUBBIO F.133
Com. di GUBBIO F
Cosocce
Vigneto
Vigneto
Tettoia
Fabbricato
Baracca
Fabbricati
Campo Mario
Fosso
Fossello
Tubo
L.E.M.T. h 6m 10m
L.E.M.T. h 6m 10m
P157
P158
P159
P160
P161
P162
V163
P164
P165
P166
P167
P168
V169
16° 27'53"
A= 4°44
5.46
0.00
0.00
0.00
0.00
38.74
10.00
4.29
204
530
51
43
505
503
32
501
502
531
533
532
156
157
21
504
38
506
607
606
99
22
212
54
52
659
103
138
44
45
46
47
138
48
49
133
237
400
630
609
140
594
24
581
684
683
605
621
641
18
543
640
642
6

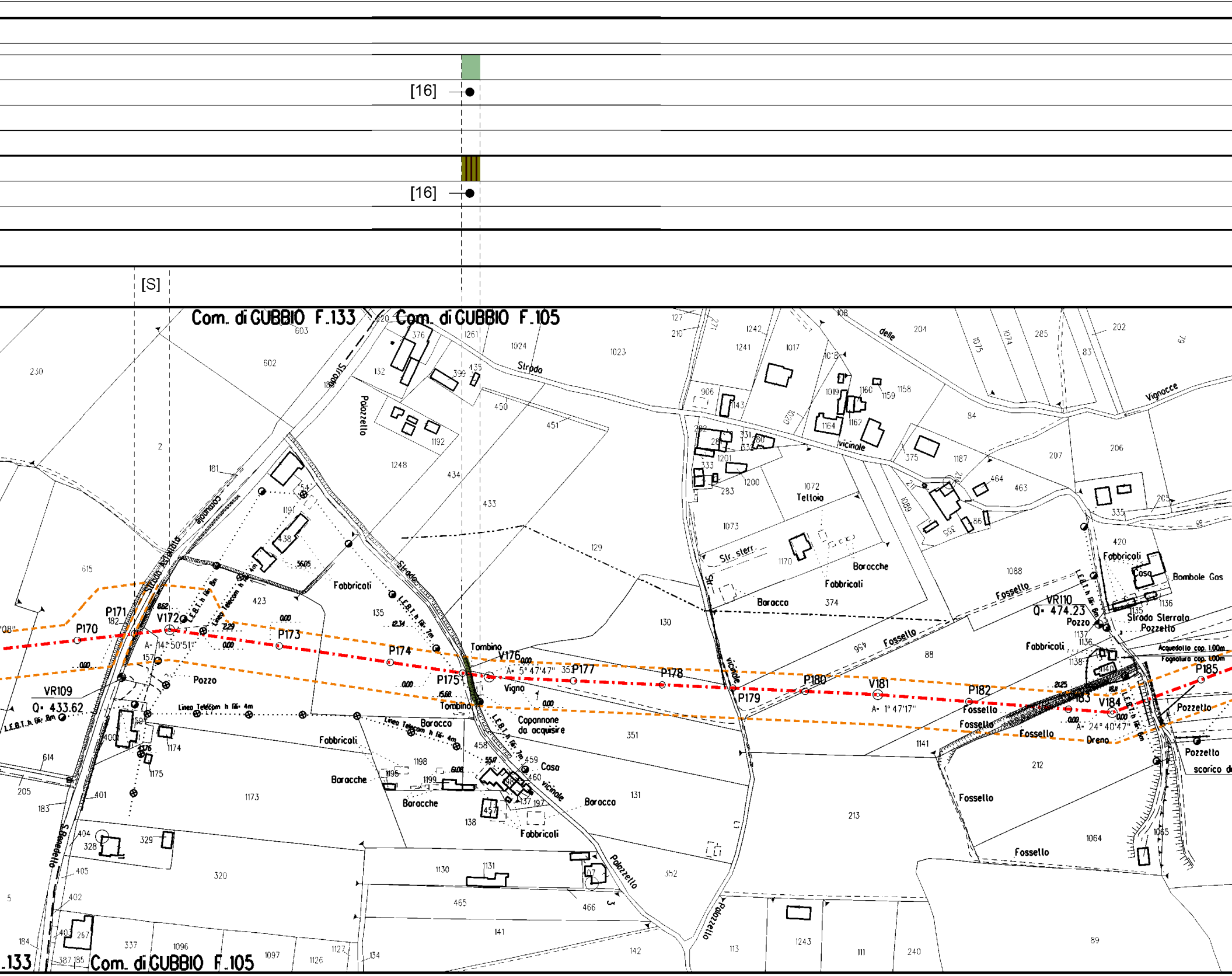
[16]
[16]
[S]
Com. di GUBBIO F.133
Com. di GUBBIO F.105
Strada
Strada Asfaltata
Strada comunale
Strada vicinale
Strada vicinale
Vignacce
Palazzello
Palazzello
Str. sterr.
Str. vicinale
Fabbricati
Baracca
Baracche
Casa
Bombole Gas
Tettoia
Capannone da acquisire
Vigna
Pozzo
Pozzetto
Pozzetto scarico
Tombino
Tombino
Fossello
Drena
Strada Sterrata
Acquedotto cop. 1.00m
Fognatura cop. 1.00m
Linea Telecom h fili 4m
L.E.B.T. h fili 7m
L.E.B.T. h fili 8m
P170
P171
V172
P173
P174
P175
V176
P177
P178
P179
P180
V181
P182
183
V184
P185
VR109
Q= 433.62
VR110
Q= 474.23
A= 14° 50'51"
A= 5° 47'47"
A= 1° 47'17"
A= 24° 40'47"
Com. di GUBBIO F.105
.133

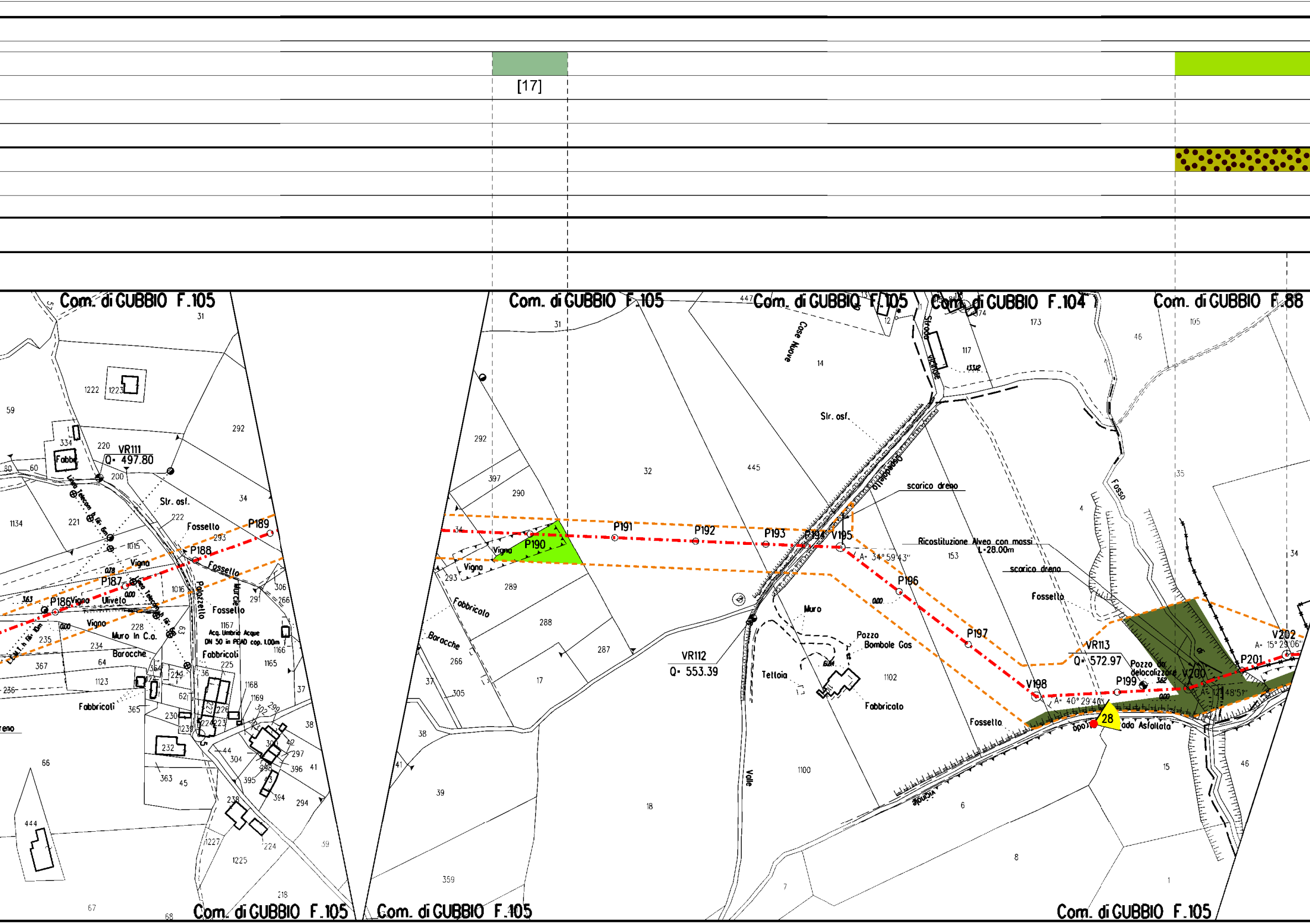
[17]
Com. di GUBBIO F.105
Com. di GUBBIO F.105
Com. di GUBBIO F.105
Com. di GUBBIO F.104
Com. di GUBBIO F.88
Com. di GUBBIO F.105
Com. di GUBBIO F.105
Com. di GUBBIO F.105
VR111
Q= 497.80
VR112
Q= 553.39
VR113
Q= 572.97
P186
P187
P188
P189
P190
P191
P192
P193
P194
V195
P196
P197
V198
P199
V200
P201
V202
A= 34° 59' 43"
A= 40° 29' 40"
A= 15° 29' 06"
Str. osf.
Slr. osf.
Fossello
Fossetto
Vigna
Uliveto
Muro in C.o.
Barocche
Baracche
Fabbricati
Fabbricato
Palazzetto
Acq. Umbria Acque DN 50 in PEAD cop. 1.00m
Case Nuove
Strada Vicinale
scarico dreno
Ricostituzione Alveo con massi L=28.00m
Muro
Pozzo Bombole Gas
Tettoia
Valle
Fosso
Pozzo da delocalizzare
Strada Asfaltata
28

[18]

[17]

[S] [S] [S] [S]

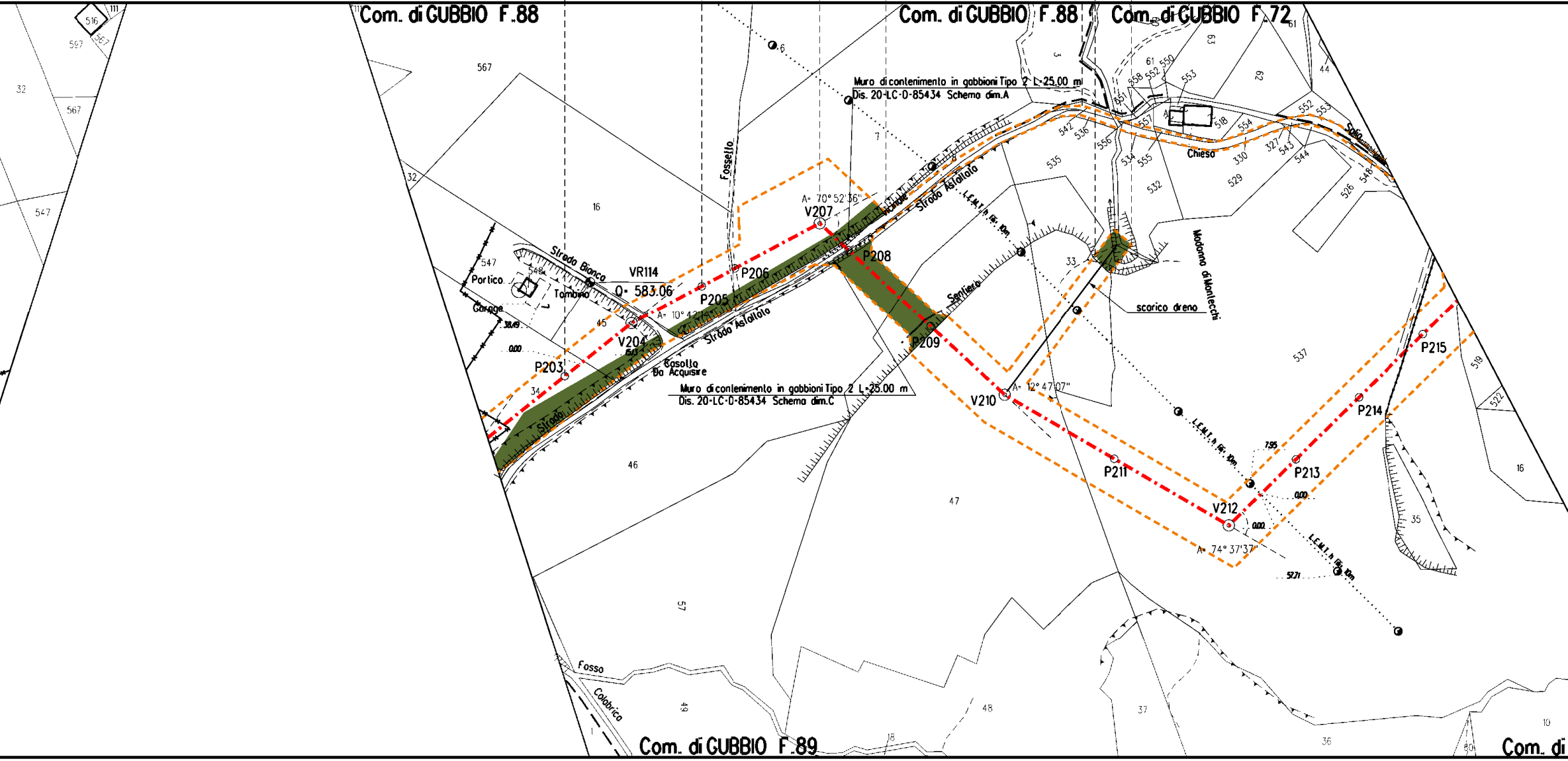

Com. di GUBBIO F.88
Com. di GUBBIO F.88
Com. di GUBBIO F.72
Com. di GUBBIO F.89
Com. di
Muro di contenimento in gabbioni Tipo 2 L=25.00 ml
Dis. 20-LC-D-85434 Schema dim.A
Muro di contenimento in gabbioni Tipo 2 L=25.00 m
Dis. 20-LC-D-85434 Schema dim.C
A= 70° 52'36"
V207
P208
P209
P206
P205
VR114
Q= 583.06
A= 10° 42'
V204
P203
Strada Bianca
Tombino
Portico
Garage
Casotto
Da Acquisire
Strada Asfaltata
Sentiero
Fossello
Chiesa
Madonna di Montecchi
scorico dreno
A= 12° 47'07"
V210
P211
V212
A= 74° 37'37"
P213
P214
P215
L.E.M.T. h fili: 10m
Fosso
Colabrica
567
16
32
547
45
34
46
57
49
47
48
37
36
35
16
537
535
532
529
526
33
7

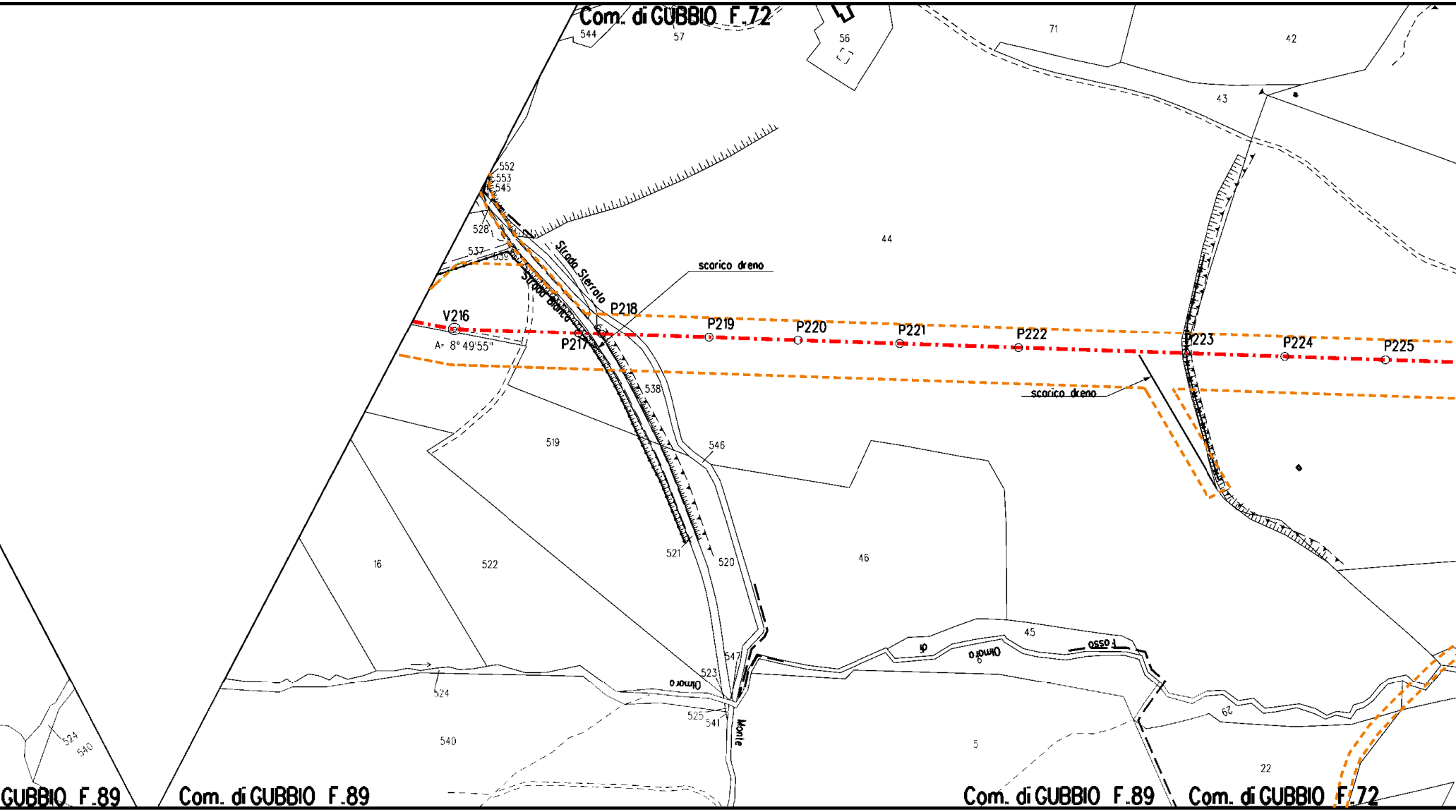
Com. di GUBBIO F.72
544
57
56
71
42
43
44
552
553
545
528
537
539
Strada Sterrato
Strada Bianca
scorico dreno
V216
P217
P218
P219
P220
P221
P222
P223
P224
P225
A= 8° 49'55"
538
519
546
521
520
46
16
522
45
Olmaro
di
Fosso
523
547
525
541
524
540
Monte
5
29
22
GUBBIO F.89
Com. di GUBBIO F.89
Com. di GUBBIO F.89
Com. di GUBBIO F.72

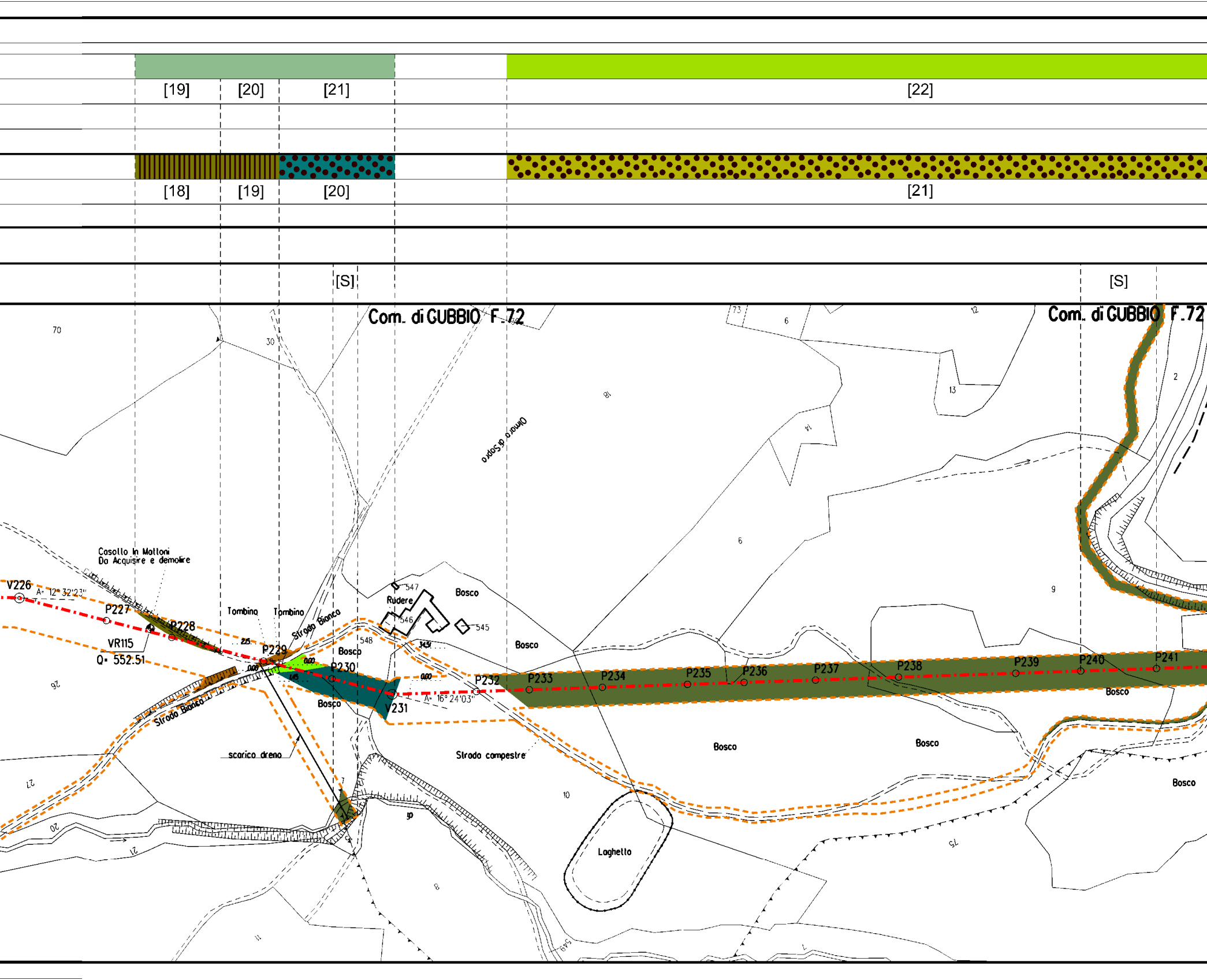
[19]
[20]
[21]
[22]
[18]
[19]
[20]
[21]
[S]
[S]
Com. di GUBBIO F.72
Com. di GUBBIO F.72
Olmaro di Sopra
Casollo In Mattoni
Da Acquisire e demolire
V226
A= 12° 32'23"
P227
P228
VR115
Q= 552.51
Tombino
Tombino
Strada Bianca
Strada Bianca
P229
P230
V231
A= 16° 24'03"
P232
P233
P234
P235
P236
P237
P238
P239
P240
P241
Rudere
547
546
545
548
Bosco
scarico dreno
Strada campestre
Laghetto
0.00
2.5
1.45
3.451
70
30
73
6
12
13
14
2
9
10
26
27
20
21
8
11
75
549

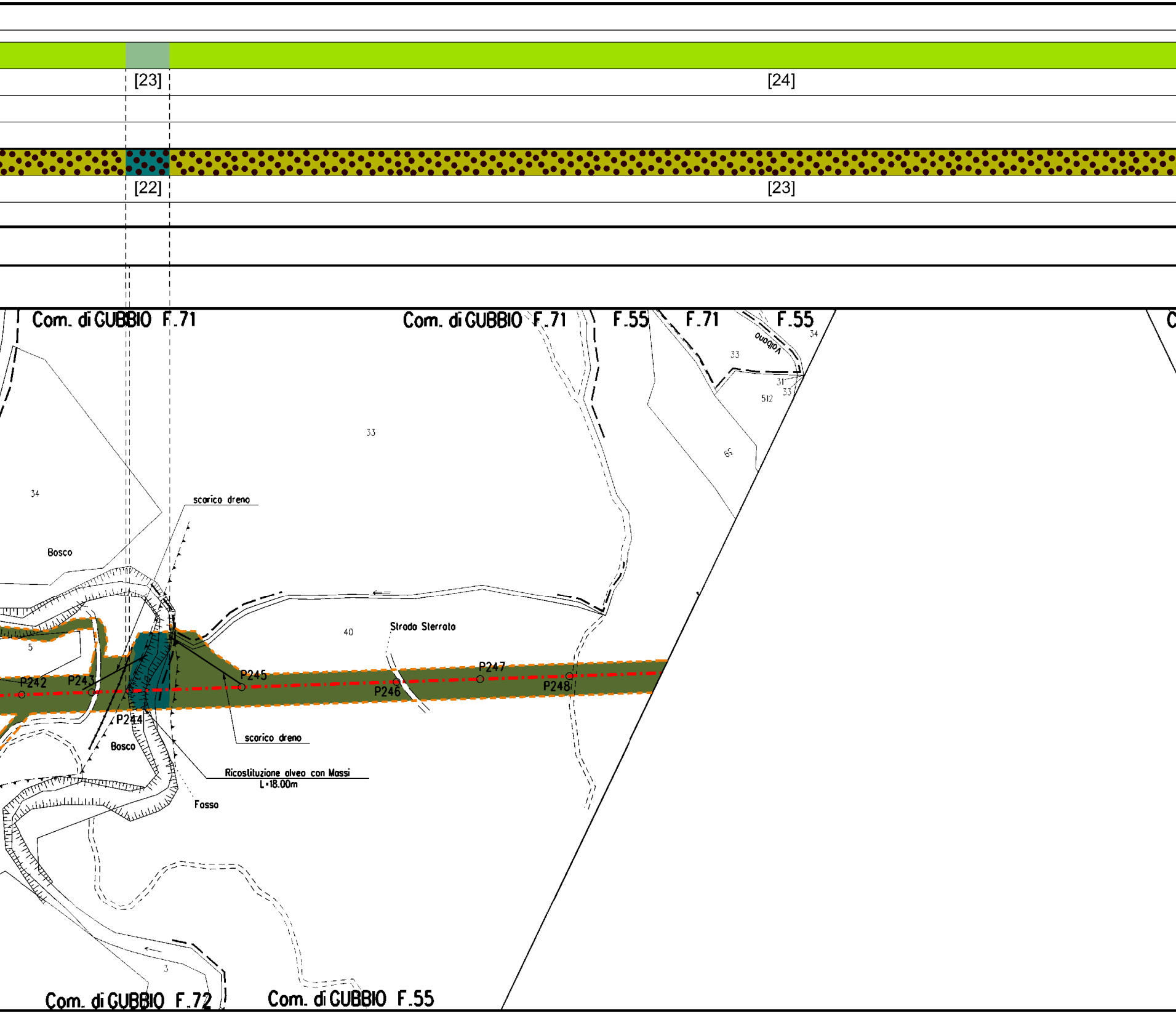
[23]
[24]
[22]
[23]
Com. di GUBBIO F.71
Com. di GUBBIO F.71
F.55
F.71
F.55
Volbono
34
33
31
33
512
65
33
34
Bosco
scarico dreno
40
Strada Sterrata
5
P242
P243
P244
P245
P246
P247
P248
scarico dreno
Bosco
Ricostituzione alveo con Massi
L=18.00m
Fosso
3
Com. di GUBBIO F.72
Com. di GUBBIO F.55

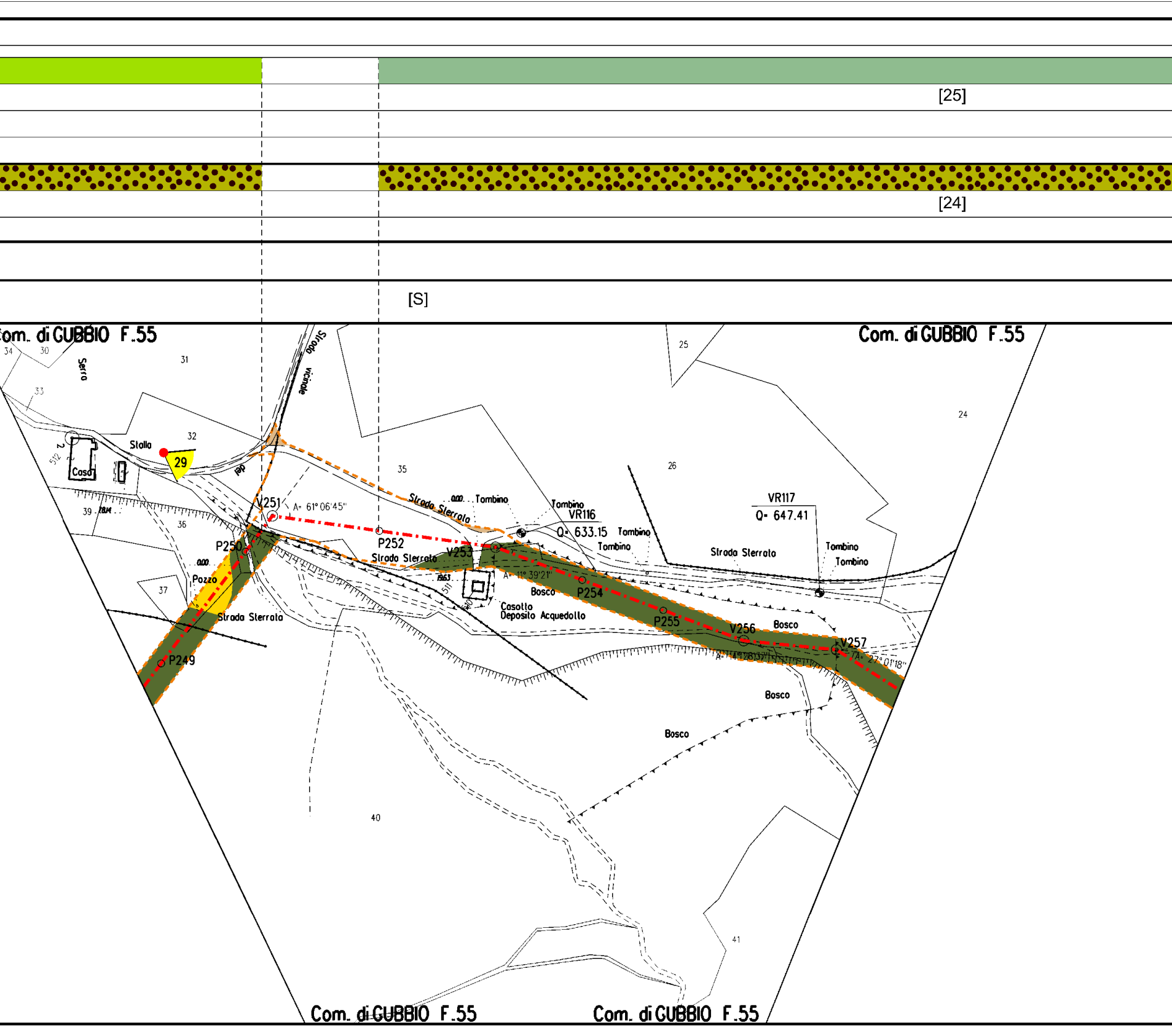
[25]
[24]
[S]
om. di GUBBIO F.55
Com. di GUBBIO F.55
Com. di GUBBIO F.55
Com. di GUBBIO F.55
34
30
31
33
32
Serra
Strada vicinale
del
Stalla
Casa
29
V251
A= 61° 06'45"
P252
Strada Sterrata
0.00
Tombino
Tombino
VR116
Q= 633.15
Tombino
Tombino
VR117
Q= 647.41
Strada Sterrata
Tombino
Tombino
25
24
26
35
39
36
P250
0.00
Pozzo
37
Strada Sterrata
Strada Sterrata
V253
1963
A= 11° 39'21"
Bosco
P254
Casotto
Deposito Acquedotto
P255
V256
Bosco
V257
A= 27° 01'18"
A= 14°28'37"
P249
Bosco
Bosco
40
41

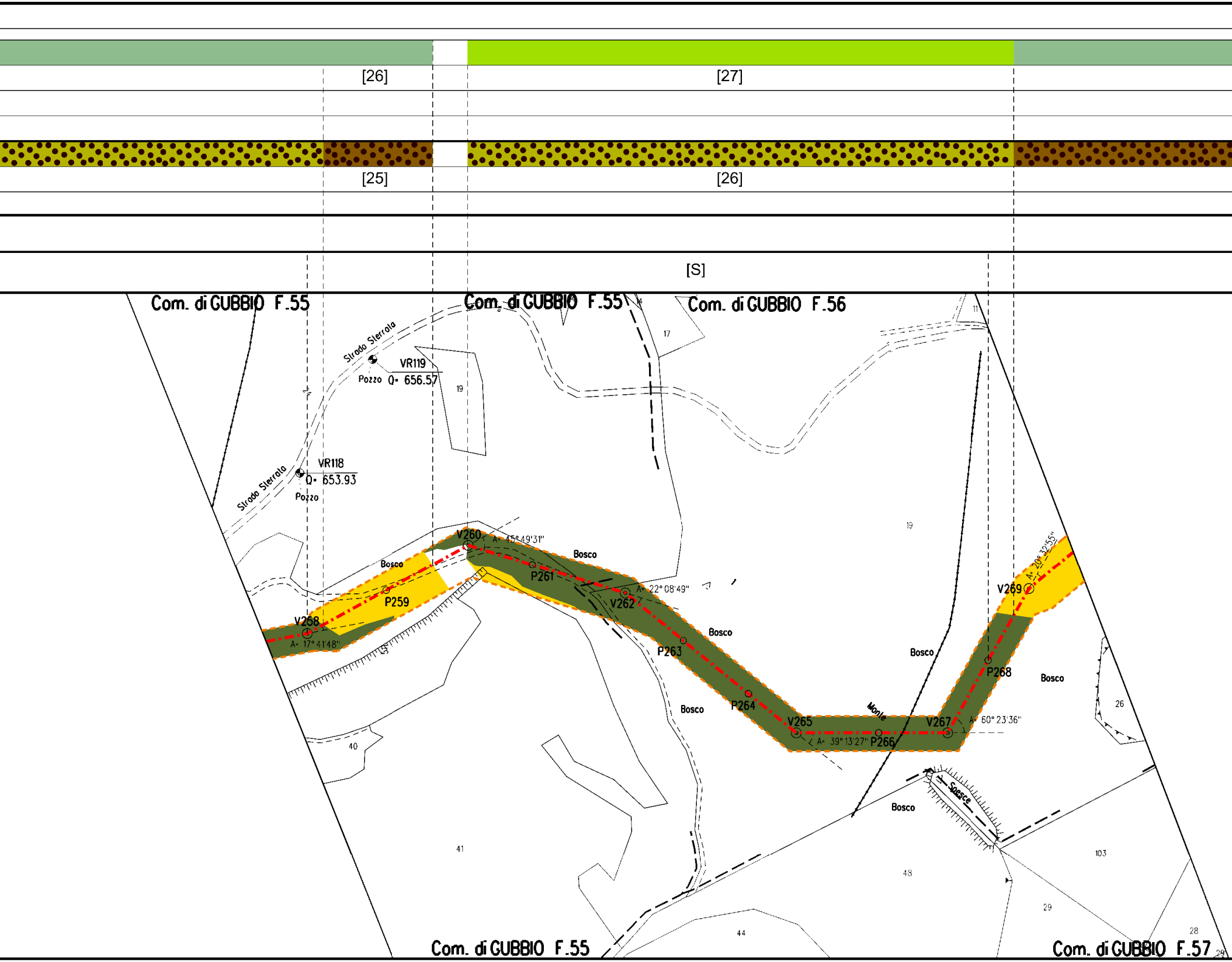
[26]
[27]
[25]
[26]
[S]
Com. di GUBBIO F.55
Com. di GUBBIO F.55
Com. di GUBBIO F.56
Strada Sterrata
VR119
Pozzo
Q= 656.57
19
17
11
Strada Sterrata
VR118
Q= 653.93
Pozzo
19
V260
A= 45°49'31"
Bosco
Bosco
P261
A= 22°08'49"
V262
V269
A= 20°32'55"
Bosco
P259
V258
A= 17°41'48"
Bosco
P263
Bosco
Bosco
P268
Bosco
26
P264
Monte
V265
V267
A= 60°23'36"
A= 39°13'27"
P266
Bosco
40
Spesse
Bosco
41
103
48
29
44
28
Com. di GUBBIO F.55
Com. di GUBBIO F.57
29

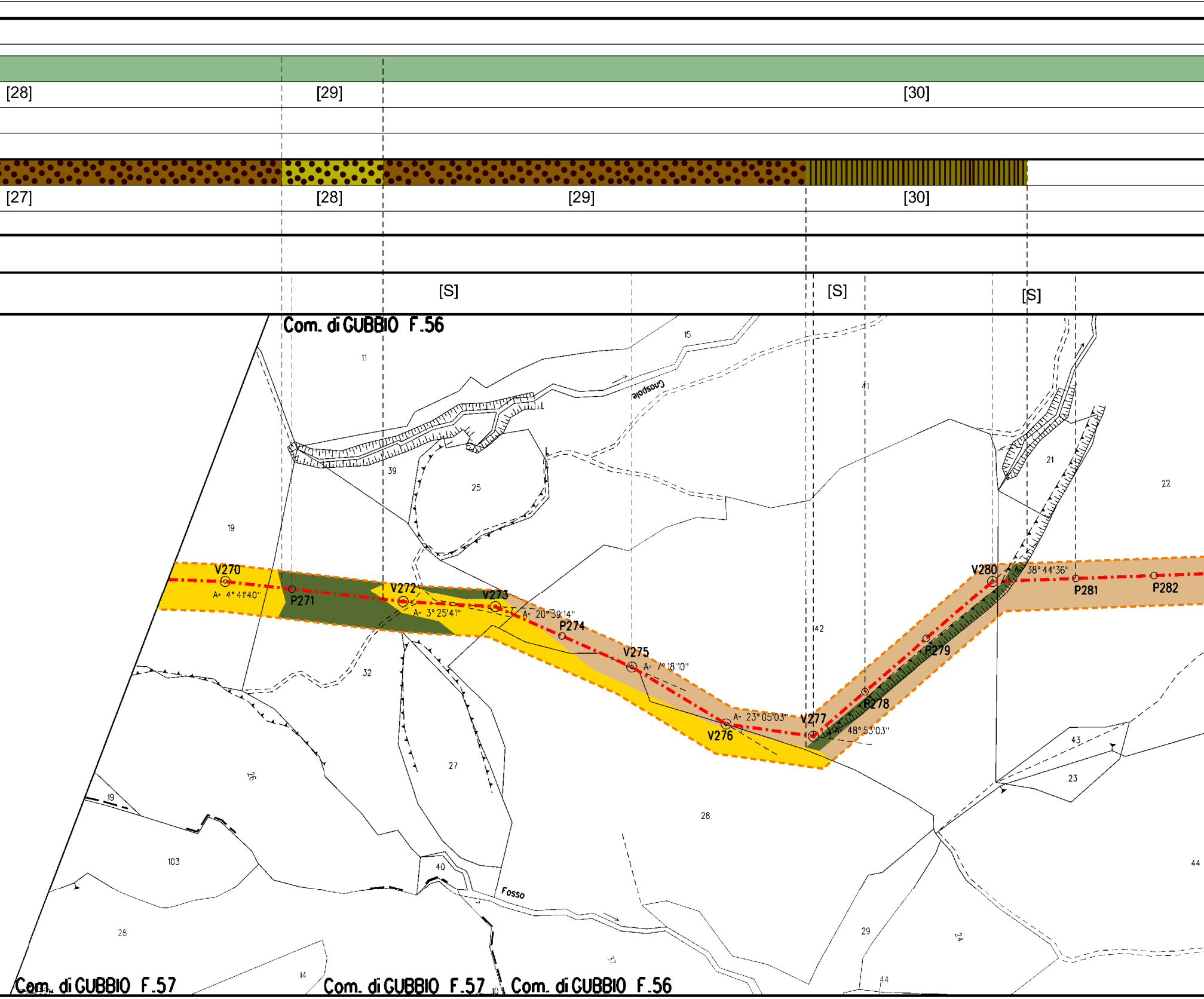
[28]
[29]
[30]
[27]
[28]
[29]
[30]
[S]
[S]
[S]
Com. di GUBBIO F.56
11
15
Gnospole
41
39
25
21
22
19
V270
A= 4° 41'40"
P271
V272
A= 3° 25'41"
V273
A= 20° 39'14"
P274
V275
A= 7° 18'10"
V276
A= 23° 05'03"
V277
A= 48° 53'03"
P278
P279
V280
A= 38° 44'36"
P281
P282
142
32
27
26
43
23
19
103
28
40
Fosso
29
24
44
28
14
37
44
Com. di GUBBIO F.57
Com. di GUBBIO F.57
Com. di GUBBIO F.56

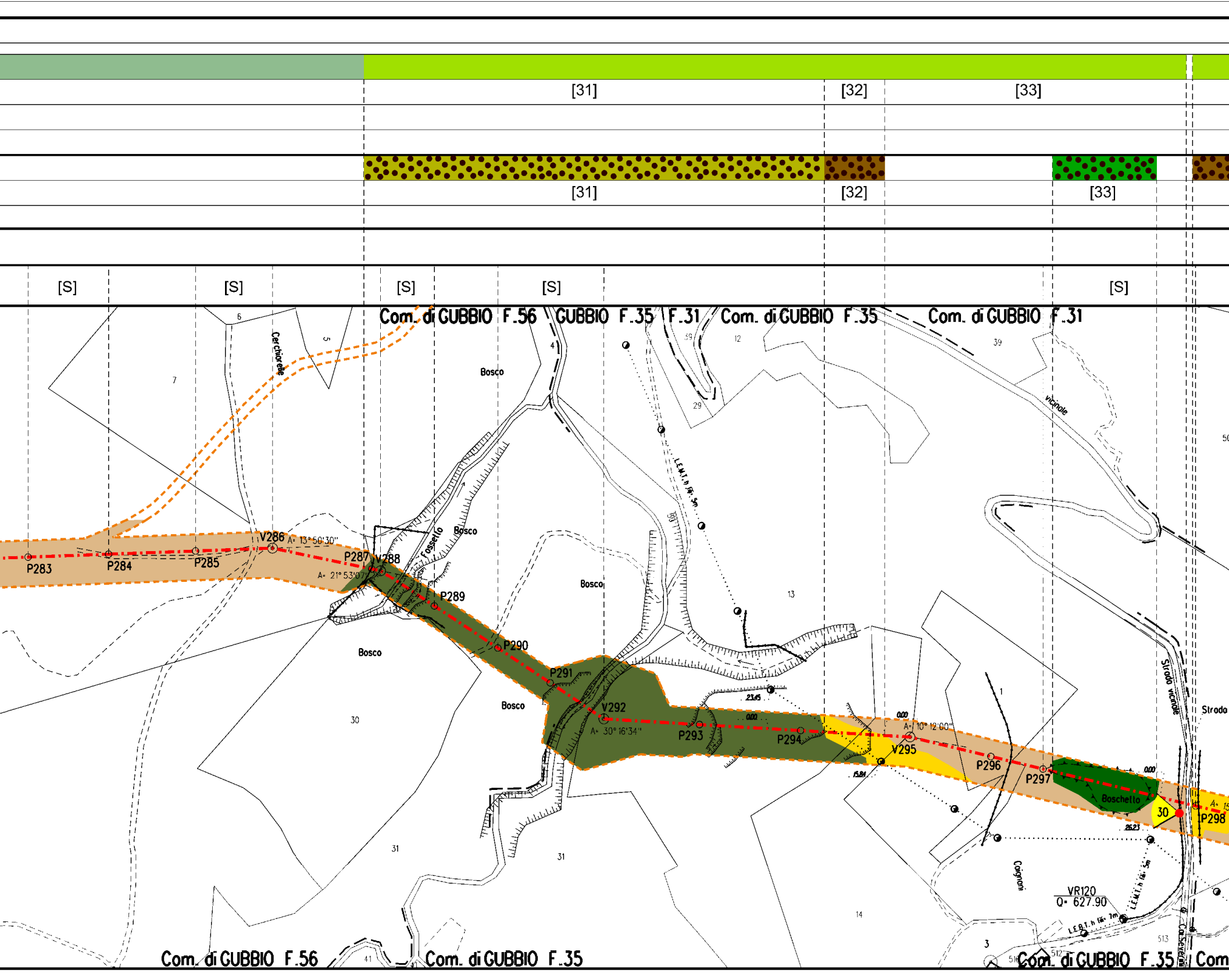
[31]
[32]
[33]
[31]
[32]
[33]
[S]
[S]
[S]
[S]
[S]
Com. di GUBBIO F.56
GUBBIO F.35
F.31
Com. di GUBBIO F.35
Com. di GUBBIO F.31
Cerchiorelle
Bosco
Fossello
Bosco
Bosco
Bosco
Bosco
L.E.M.T. h fili 5m
vicinale
Strada vicinale
Strada
V286
A= 13°50'30"
P283
P284
P285
P287
V288
A= 21°53'07"
P289
P290
P291
V292
A= 30°16'34"
P293
P294
V295
A= 10°12'00"
P296
P297
Boschetto
30
P298
0.00
23.65
15.84
26.23
Caignani
VR120
Q= 627.90
L.E.M.T. h fili 5m
L.E.B.T. h fili 7m
Ca' Severini
7
6
5
4
39
12
29
13
30
31
31
14
1
3
41
512
513
516
Com. di GUBBIO F.56
Com. di GUBBIO F.35
Com. di GUBBIO F.35
Com

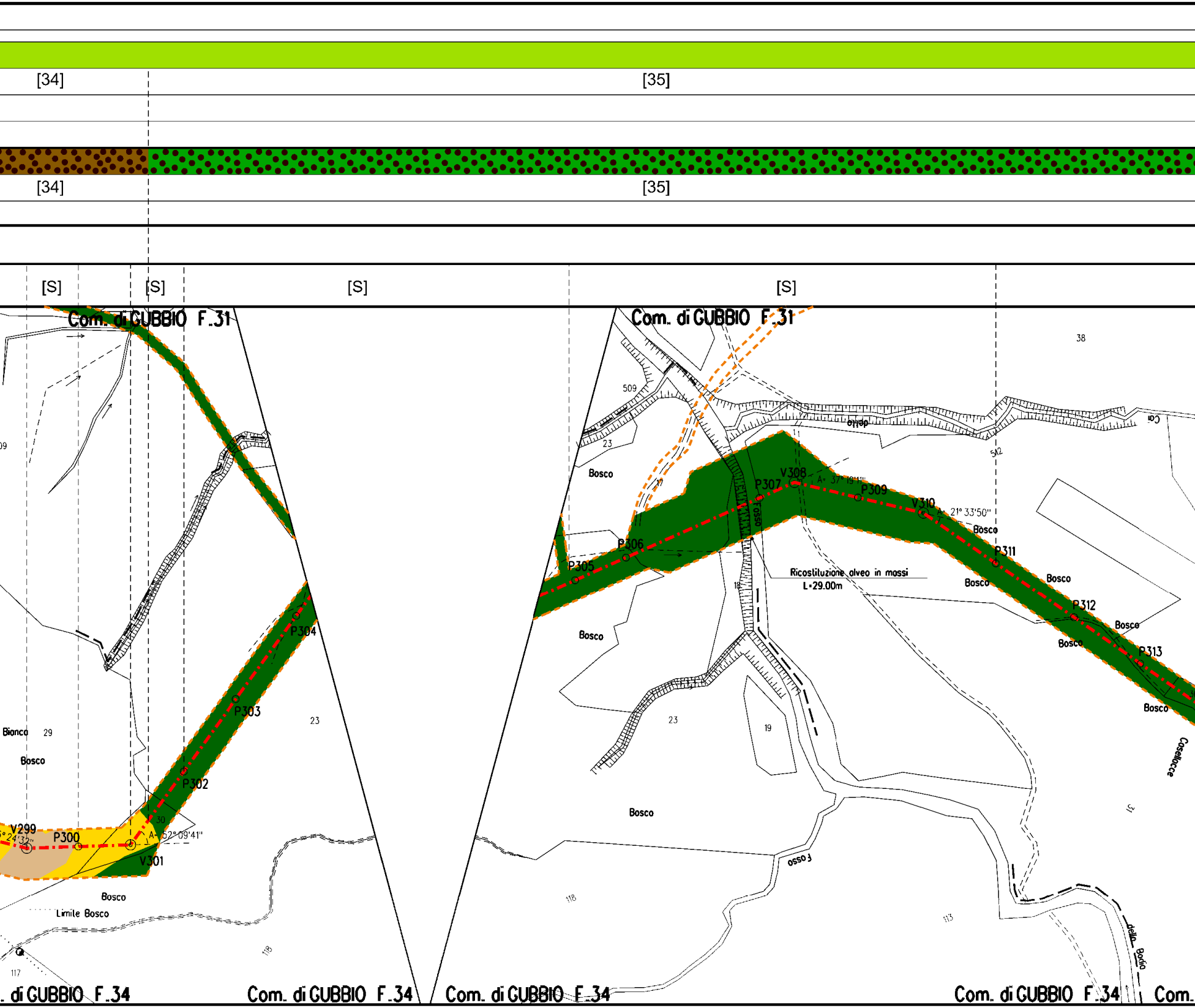
[34]
[35]
[34]
[35]
[S]
[S]
[S]
[S]
Com. di GUBBIO F.31
Com. di GUBBIO F.31
Com. di GUBBIO F.34
Com. di GUBBIO F.34
Com. di GUBBIO F.34
Com. di GUBBIO F.34
Com.
V299
P300
V301
P302
P303
P304
P305
P306
P307
V308
P309
V310
P311
P312
P313
A= 52° 09'41"
A= 37° 19'11"
A= 21° 33'50"
Ricostituzione alveo in massi
L=29.00m
Bosco
Bianco
Limite Bosco
Fosso
Coselloce
della Badia
509
512
38
23
29
30
17
18
19
117
118
113

[36]

[36]

[S] [S]

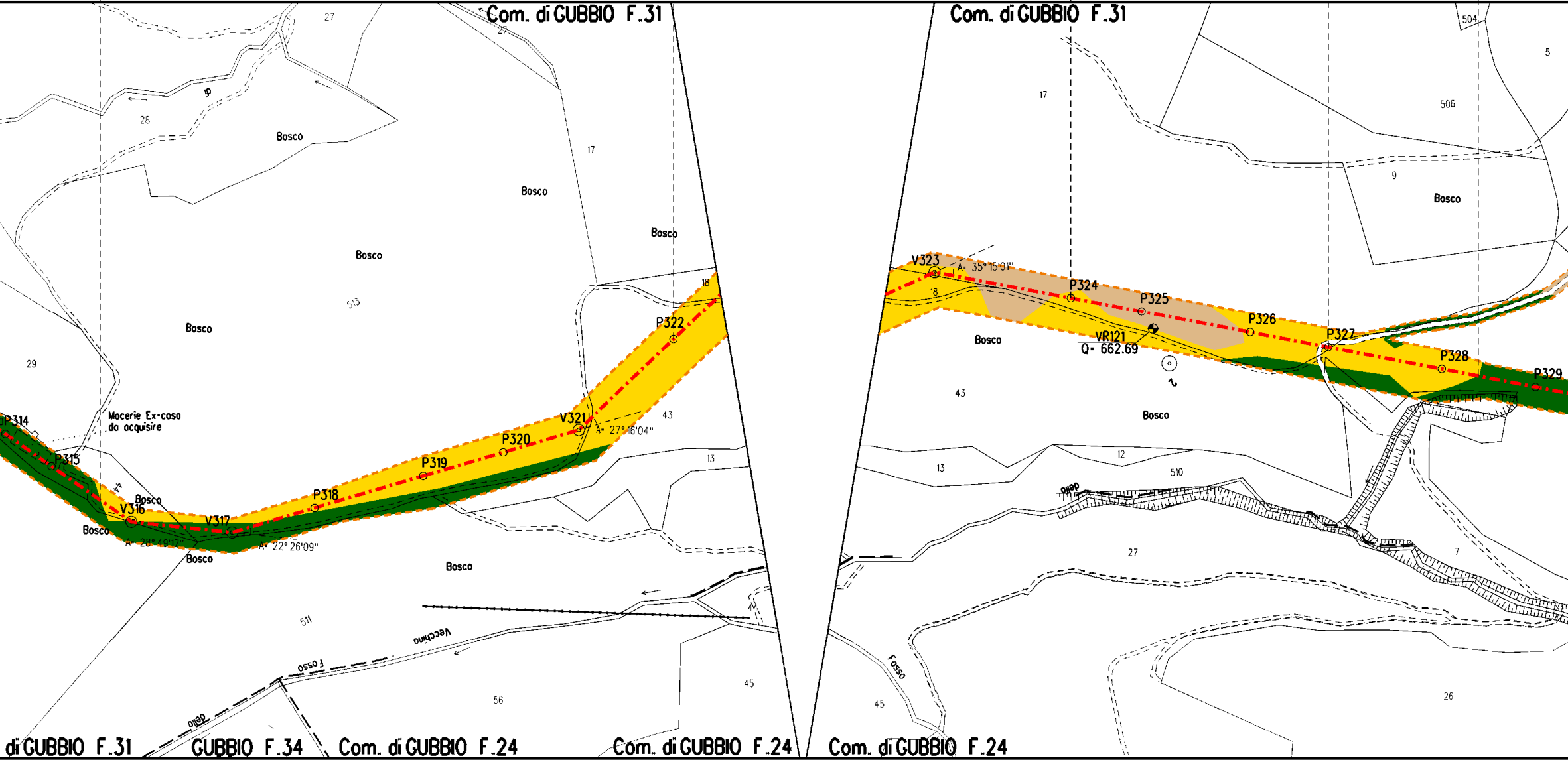

Com. di GUBBIO F.31
Com. di GUBBIO F.31
27
27
28
17
17
Bosco
Bosco
Bosco
Bosco
Bosco
513
29
Mocerie Ex-coso
da acquisire
P314
P315
V316
A= 28°49'12"
V317
A= 22°26'09"
P318
P319
P320
V321
A= 27°16'04"
P322
18
43
13
Bosco
Bosco
Bosco
511
Vecchino
Fosso
56
45
Com. di GUBBIO F.24
Com. di GUBBIO F.24
Com. di GUBBIO F.24
GUBBIO F.34
di GUBBIO F.31
504
5
506
9
Bosco
V323
A= 35°15'01"
18
P324
P325
P326
P327
P328
P329
VR121
Q= 662.69
Bosco
43
Bosco
13
12
510
27
7
Fosso
45
26

[37]

[37]

[S]

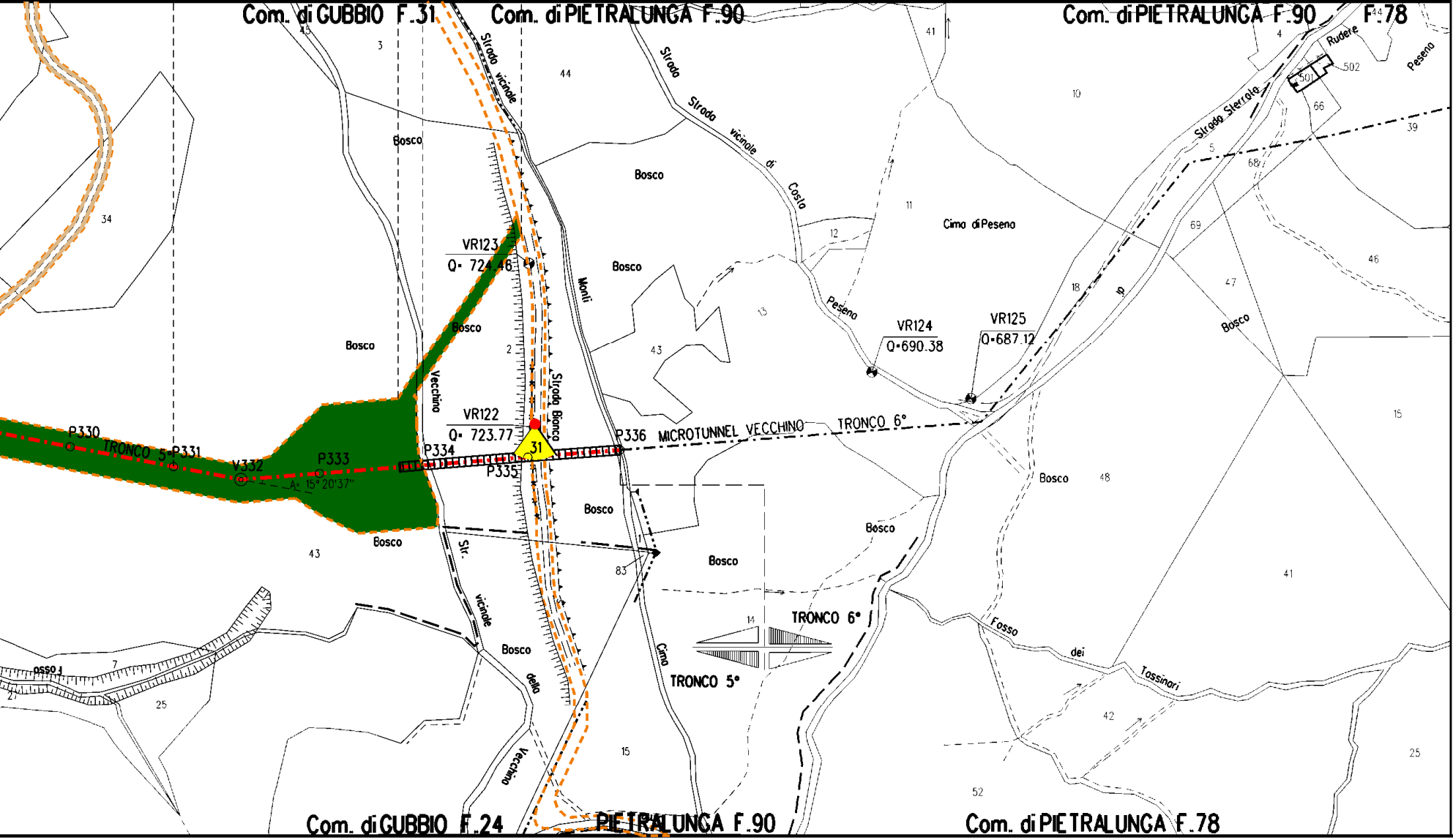

Com. di GUBBIO F.31
Com. di PIETRALUNGA F.90
Com. di PIETRALUNGA F.90
F.78
Strada vicinale
Strada
Strada vicinale di Costa
Rudere
Peseno
Strada Sterrata
501
502
66
39
68
5
69
46
47
Bosco
Cima di Peseno
Peseno
VR123
Q= 724.46
VR122
Q= 723.77
VR124
Q=690.38
VR125
Q=687.12
Monti
Vecchino
Strada Bianca
P330
TRONCO 5
P331
V332
P333
A= 15°20'37"
P334
P335
31
P336
MICROTUNNEL VECCHINO
TRONCO 6°
TRONCO 6°
TRONCO 5°
Bosco
Str. vicinale della Vecchino
Cima
Fosso dei Tossinari
Fosso
Com. di GUBBIO F.24
PIETRALUNGA F.90
Com. di PIETRALUNGA F.78
45
3
44
41
10
4
34
12
11
13
18
43
2
43
83
14
15
48
41
42
52
25
7
25
27

LEGENDA

⬚ Aree di occupazione temporanea

🟨 Impianti in progetto

-·-·-·- Metanodotto in progetto

◎ V1 Vertice

◀ xx Coni di ripresa fotografici

○ P2 Picchetto

-·-·-·- Gasdotti Snam in esercizio

LEGENDA FORMAZIONI VEGETAZIONALI INTERFERITE

🟩 Boschi a dominanza Quercus cerris

🟩 Boschi xerofili a dominanza di Quercus pubescens

🟧 Filare igrofilo

🟩 Vegetazione erbacea postcolturale

🟦 Foreste mediterranee ripariali a Populus sp.

🟫 Praterie mesiche a Bromopsis erecta

🟨 Formazioni arbustive di mantello a Spartium junceum

🟫 Filare a ginestra

🟩 Rimboschimento sempreverde a conifere

🟫 Filare ad Acero campestre

Nota: Fogli Catastali aggiornati a Settembre 2022

LEGENDA FORMAZIONI VEGETAZIONALI DI RIPRISTINO

🟫 Ripristino di Filari arborei e/o arbustivi

🟩 Ripristino di boschi mesofili a dominanza Quercus cerris

🟩 Rimboschimento sempreverde a Pinus nigra

🟦 Ripristino di vegetazione ripariale

🟨 Ripristino di boschi xerofili a dominanza di Quercus pubescens

🟫 Ripristino di formazioni arbustive e di mantello termo xerofile

[X] n. Scheda di dettaglio rimboschimento

LEGENDA METODOLOGIE DI INERBIMENTO

🟥 Semina di tipo A

🟩 Semina di tipo B

🟩 Semina di tipo C

[X] n. Scheda di dettaglio inerbimento

LEGENDA METODOLOGIE DI RIPRISTINO

⁘ Ripristino diffuso

▥ Ripristino a filare

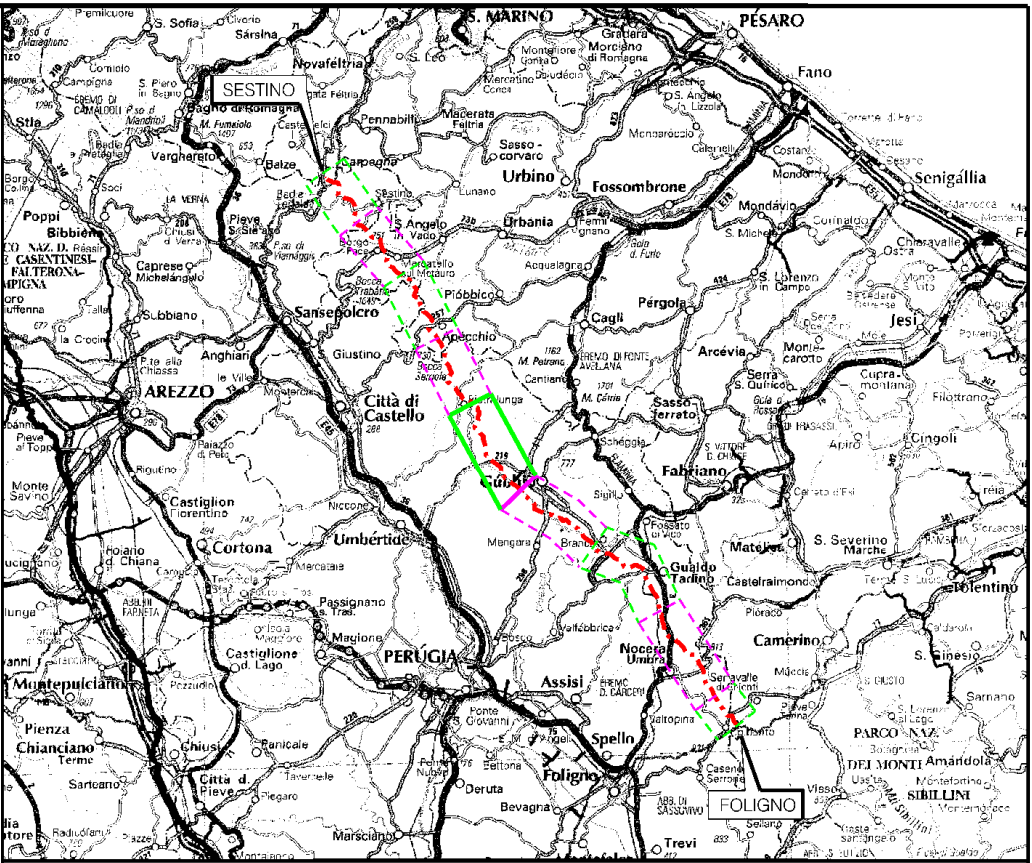
SESTINO
FOLIGNO
S. MARINO
PESARO
Fano
Urbino
Fossombrone
Senigallia
Sansepolcro
AREZZO
Città di Castello
Gubbio
Umbertide
Cortona
PERUGIA
Assisi
Spello
Foligno
Fabriano
Gualdo Tadino
Nocera Umbra
Camerino
Jesi
Cagli
Pergola
Montepulciano
Chianciano Terme
Tolentino
Trevi

COROGRAFIA Scala 1:800.000

Nei Comuni di GUBBIO,PIETRALUNGA

FERRINI FRANCESCO
2023.12.18 12:55:04
CN=FERRINI FRANCESCO
C=IT
2.5.4.4=FERRINI
2.5.4.42=FRANCESCO
RSA/2048 bits

Rev.	DATA	DESCRIZIONE	ELABORATO	VERIFICATO	APPROVATO AUTORIZZATO
1	14/12/2023	EMISSIONE PER PERMESSI	G BERTERA	F.VITALI G.COTTI	A.BRUNI G.BRIA
0	14/11/2023	EMISSIONE PER COMMENTI	G BERTERA	F.VITALI G.COTTI	A.BRUNI G.BRIA

PROGETTISTA

Rif.TPIT: 2295-205-DW-1424-02

COMMESSA NQ/R22357

CODICE TECNICO 21377

METANODOTTO FOLIGNO - SESTINO
DN 1200 mm (48") DP 75 bar

DIS N. 10-ZB-48E-81570

5° TRONCO GUBBIO (Loc. Bottagnone) - GUBBIO

PLANIMETRIA CATASTALE CON INDIVIDUAZIONE DELLE TIPOLOGIE FORESTALI E RIPRISTINO VEGETAZIONALE

REVISIONE 1

FG 1 DI 1

SCALA 1 2000

DOCUMENTO DI PROPRIETA' Snam Rete Gas. LA SOCIETA' TUTELERA' I PROPRI DIRITTI IN SEDE CIVILE E PENALE A TERMINI DI LEGGE.