DATI TECNICI FUNZIONALI

INERBIMENTI [numero scheda di dettaglio]	
APPORTO DI FIORUME	
RIMBOSCHIMENTO [numero s. di d.]	
MESSA A DIMORA DI ALBERI [h 1,5 - 2 metri]	
SITIN2000 [codice]	
IMPIANTO [numero scheda]	

CONFINI AMMINISTRATIVI

DATI CARATTERISTICI

DATI DI COSTRUZIONE

PRESSIONE DI PROGETTO 75.0 bar

PRESSIONE MASSIMA DI ESERCIZIO (MOP) 75.0 bar

GRADO DI UTILIZZAZIONE DICHIARATO f - 0.72

DIAMETRO PREVALENTE = 650.0 (DN)

REALIZZATO IN CONFORMITA' AL D.M. 17/04/2008
CONFORMITA' AL D.M NUMERO D.M. 17/04/2008
PER MODIFICHE REALIZZATE SUCCESSIVAMENTE

RIVESTIMENTO GIUNTI DI SALDATURA

FASCE TERMORESTRINGENTI

IMPIANTO MUNITO DI CAVO TELE

DATI GENERALI

DN	650	SP	11.1	[UNI-EN]	11609.81	m
DN	650	SP	15.9	[UNI-EN]	412.01	m

LUNGHEZZA TOTALE IMPIANTO 12021.82 m.
FASE EMISSIONE

PLANIMETRIA 1:2000

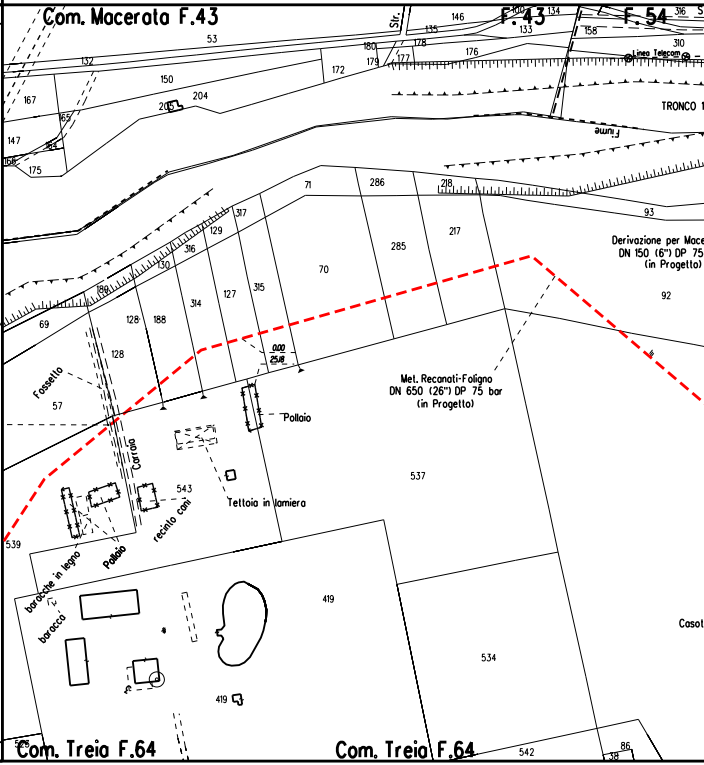
Com. Macerata F.43
F.43
F.54
Str.
Linea Telecom
TRONCO 1
Fiume
Derivazione per Mace
DN 150 (6") DP 75
(in Progetto)
Met. Recanati-Foligno
DN 650 (26") DP 75 bar
(in Progetto)
0.00
25.18
Fossetto
Carraia
Pollaio
Tettoia in lamiera
recinto cani
baracche in legno
baracca
Casot
53
132
146
135
133
134
100
316
158
310
180
178
179
177
176
172
150
167
204
205
165
147
164
166
175
71
286
218
93
317
129
316
130
189
69
128
188
314
127
315
70
285
217
92
57
543
537
539
419
534
542
86
38
Com. Treia F.64
Com. Treia F.64

CONFINI AMMINISTRATIVI

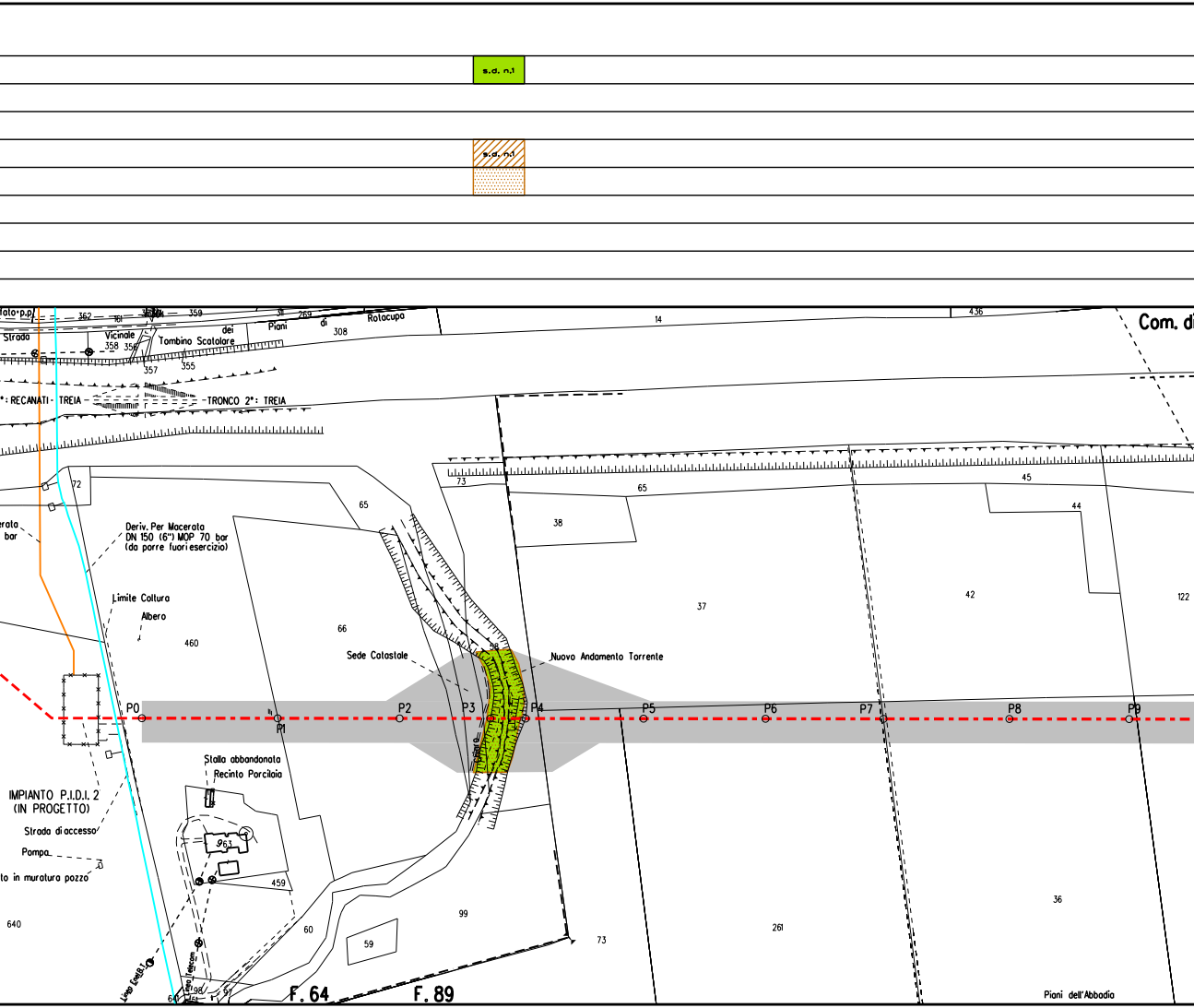
s.d. n.1
s.d. n.1
fato·p.p.
362
161
359
31
269
Piani
di
Rotacupa
308
Strada
Vicinale
dei
358
356
Tombino Scatolare
357
355
14
436
Com. d
°: RECANATI - TREIA
TRONCO 2°: TREIA
72
73
65
65
38
45
44
37
42
122
erata
bar
Deriv. Per Macerata
DN 150 (6") MOP 70 bar
(da porre fuori esercizio)
Limite Coltura
Albero
460
66
98
Sede Catastale
Nuovo Andamento Torrente
P0
P1
P2
P3
P4
P5
P6
P7
P8
P9
Stalla abbandonata
Recinto Porcilaia
IMPIANTO P.I.D.I. 2
(IN PROGETTO)
Strada di accesso
Pompa
to in muratura pozzo
963
459
640
60
59
99
73
261
36
Linea Enel B.T.
Linea Telecom
98
F. 64
F. 89
Piani dell'Abbadia

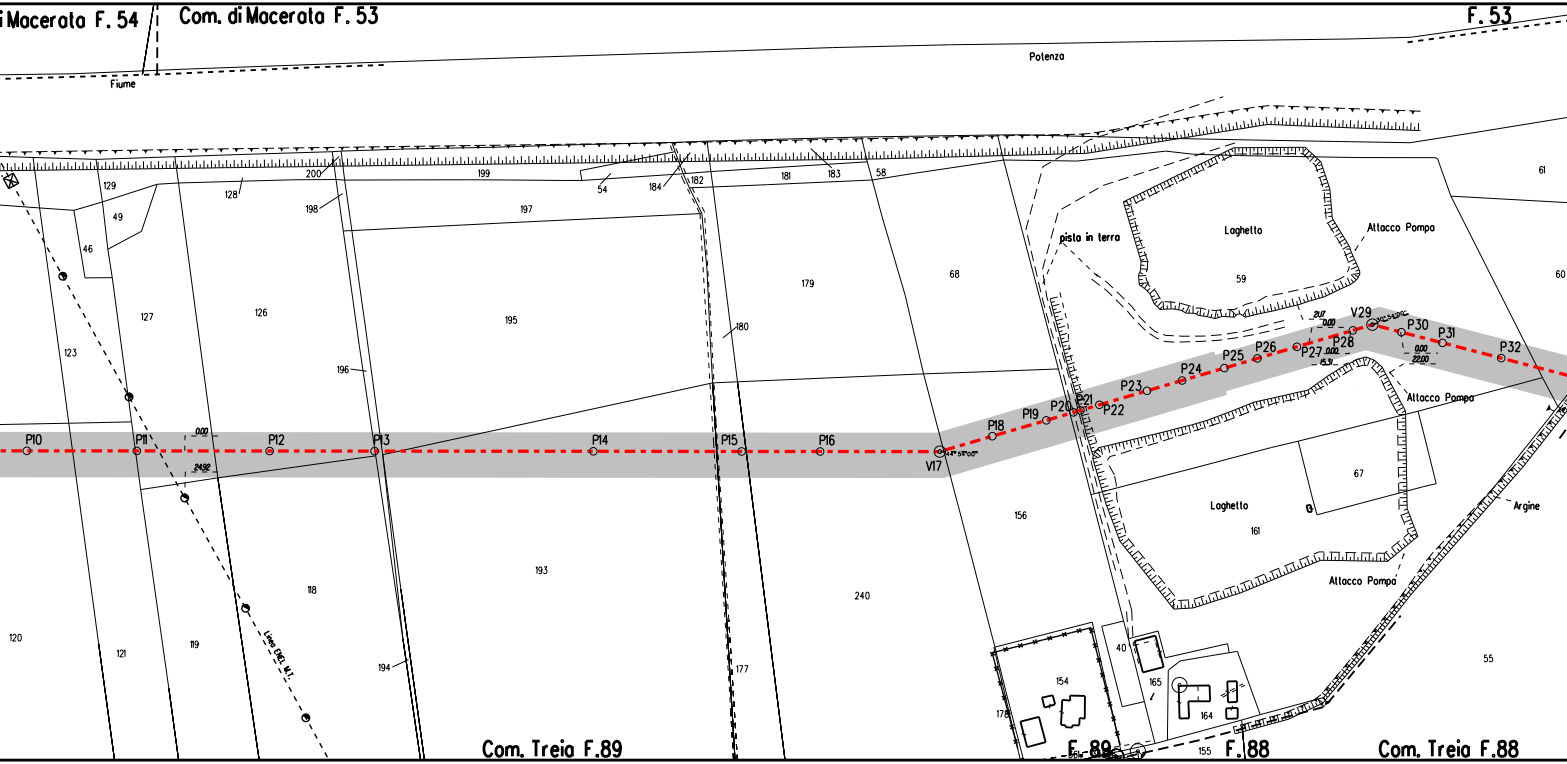

iMacerata F. 54
Com. di Macerata F. 53
F. 53
Fiume
Potenza
129
128
200
199
54
184
182
181
183
58
61
49
46
198
197
pista in terra
Laghetto
Attacco Pompa
59
60
68
179
127
126
195
180
123
196
0.00
24.92
P10
P11
P12
P13
P14
P15
P16
V17
P18
P19
P20
P21
P22
P23
P24
P25
P26
P27
P28
V29
P30
P31
P32
0.00
15.31
21.17
0.00
22.00
Attacco Pompa
67
Laghetto
161
Attacco Pompa
Argine
156
193
240
118
120
121
119
Linea ENEL M.T.
194
177
40
154
165
164
178
55
155
Com. Treia F.89
F. 89
F. 88
Com. Treia F.88

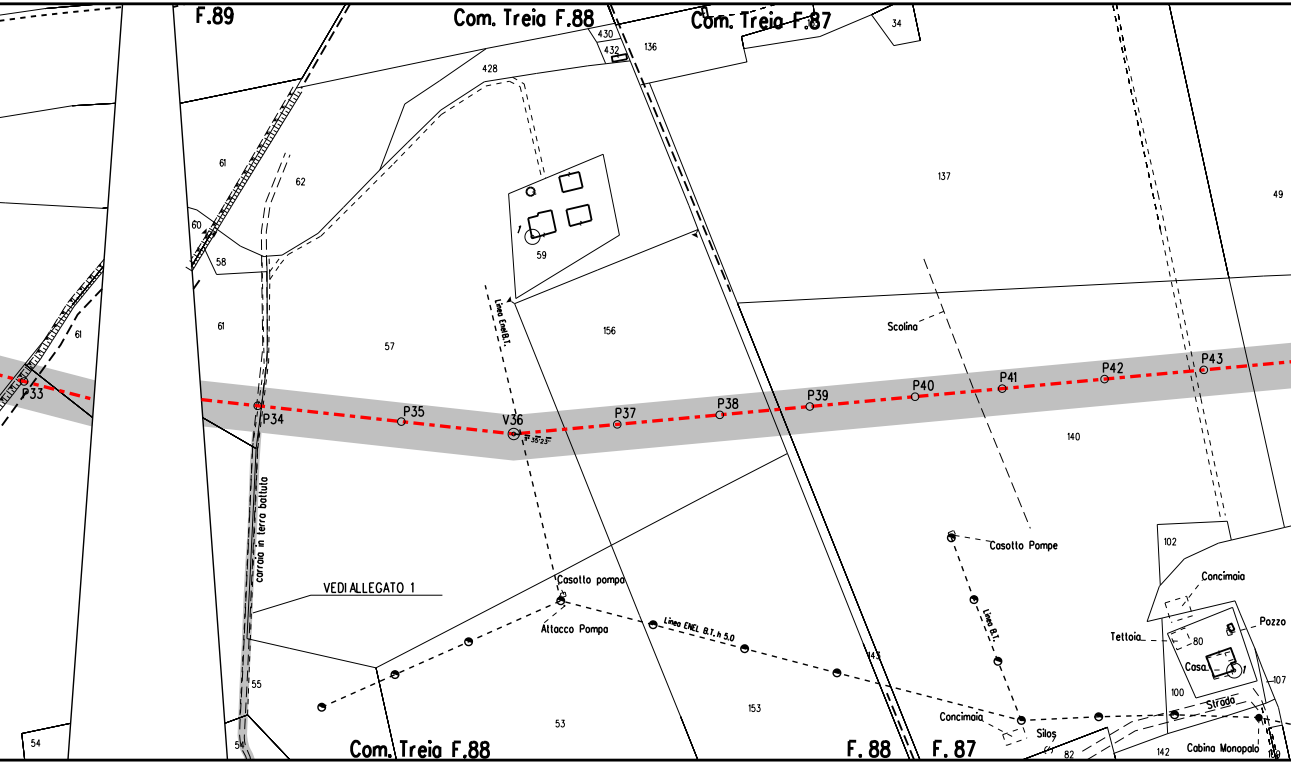
F.89
Com. Treia F.88
430
432
136
Com. Treia F.87
34
428
61
62
59
137
49
60
58
61
57
156
Linea Enel B.T.
Scolina
61
P33
P34
P35
V36
1° 35'23"
P37
P38
P39
P40
P41
P42
P43
140
carraia in terra battuta
VEDI ALLEGATO 1
Casotto pompa
Attacco Pompa
Linea ENEL B.T. h 5.0
Casotto Pompe
Linea B.T.
102
Concimaia
Pozzo
Tettoia
80
Casa
107
100
Strada
143
55
53
153
Concimaia
Silos
54
54
Com. Treia F.88
F. 88
F. 87
82
142
Cabina Monopalo
109

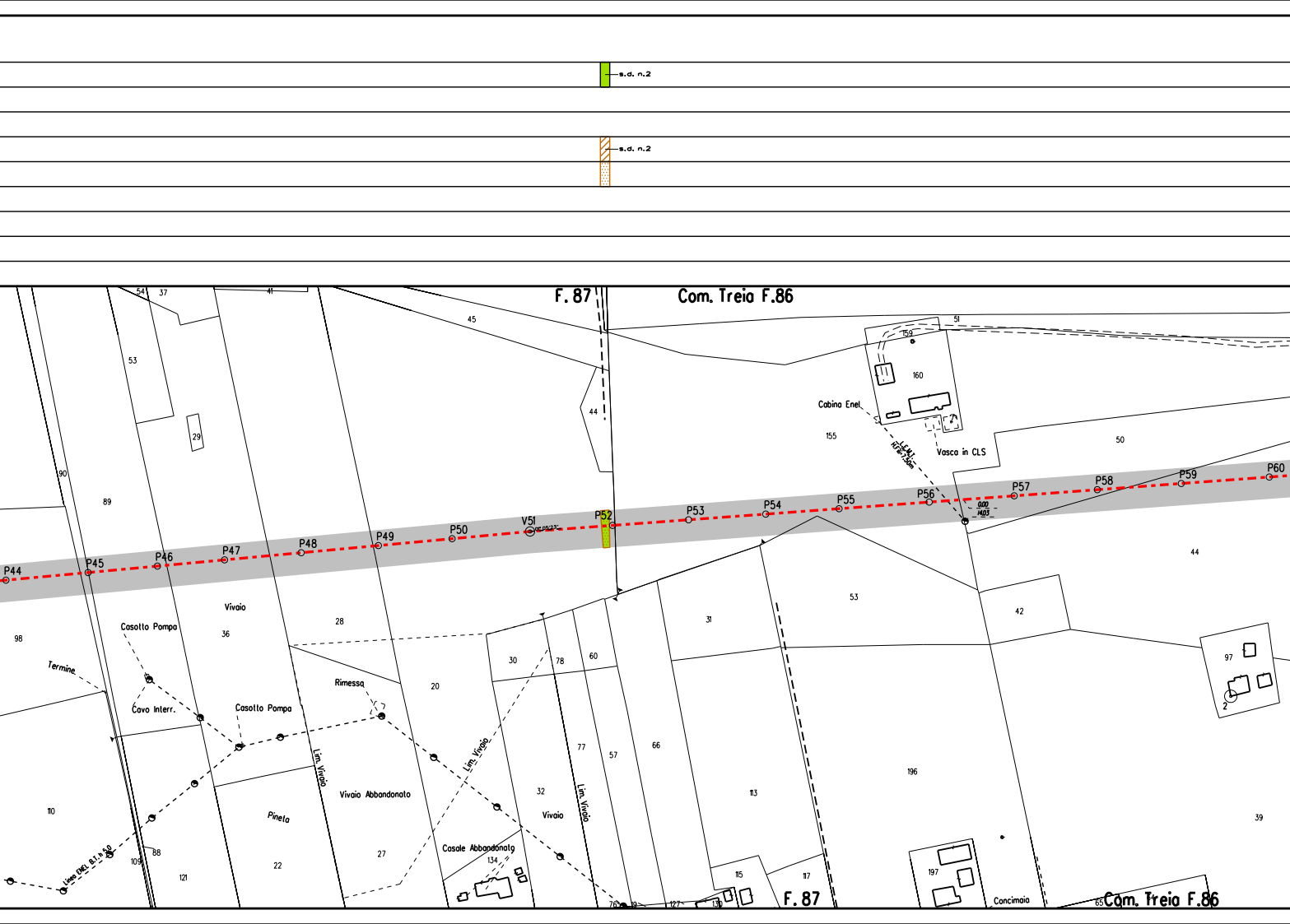
s.d. n.2
s.d. n.2
F. 87
Com. Treia F.86
P44
P45
P46
P47
P48
P49
P50
V51
P52
P53
P54
P55
P56
P57
P58
P59
P60
Cabina Enel
Vasca in CLS
Vivaio
Casotto Pompa
Casotto Pompa
Termine
Cavo Interr.
Rimessa
Lim. Vivaio
Lim. Vivaio
Lim. Vivaio
Vivaio Abbandonato
Pineta
Vivaio
Casale Abbandonato
Linea ENEL B.T. n.5.0
Concimaia
F. 87
Com. Treia F.86
54
37
41
45
53
29
90
89
44
51
159
160
155
50
44
53
42
97
2
98
36
28
20
30
78
60
31
196
110
88
109
121
22
27
134
77
57
66
32
113
115
117
197
39
76
127
65

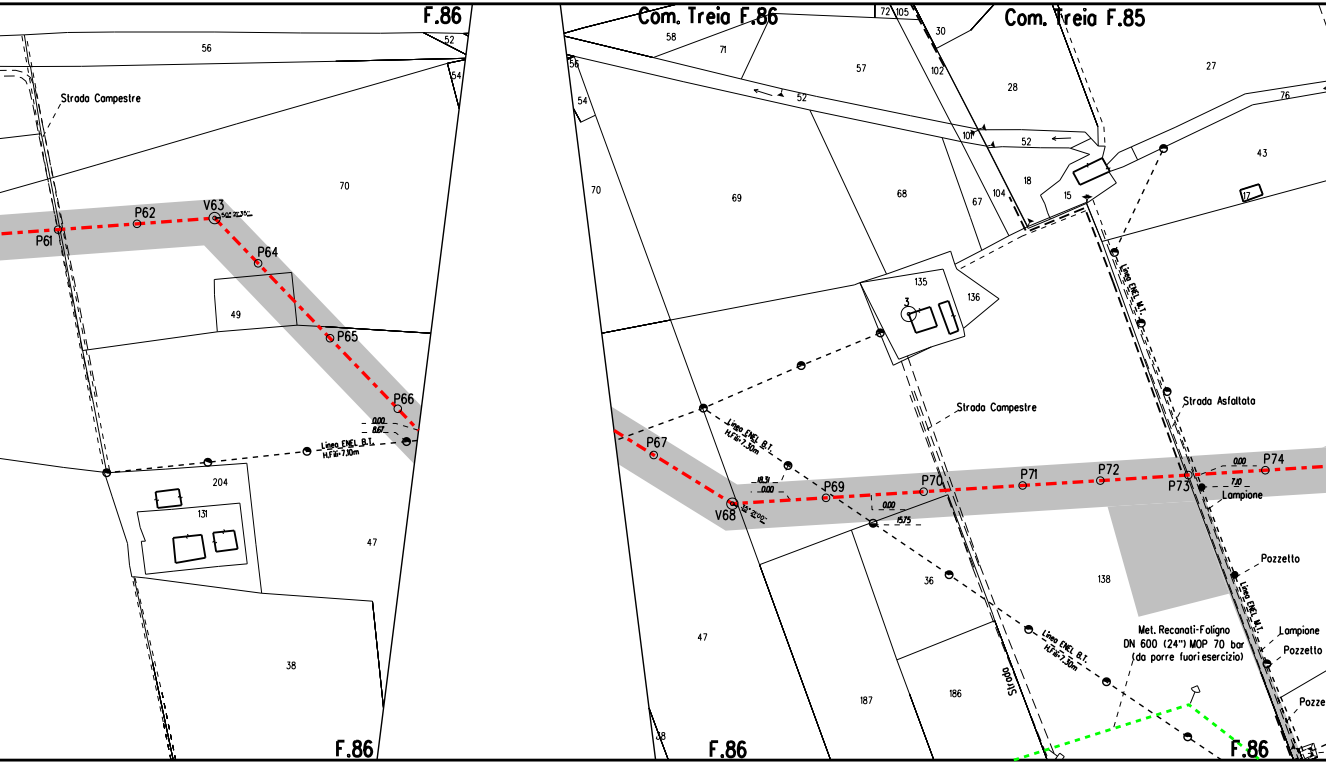
F.86
Com. Treia F.86
Com. Treia F.85
Strada Campestre
56
52
54
70
49
204
131
47
38
P61
P62
V63
P64
P65
P66
0.00
8.67
Linea ENEL B.T.
H.Fili=7.10m
F.86
58
71
57
102
30
28
27
76
72
105
101
52
43
17
18
15
104
67
68
69
70
54
56
135
136
3
Linea ENEL M.T.
Strada Campestre
Strada Asfaltata
Linea ENEL B.T.
H.Fili=7.30m
P67
V68
18.31
0.00
P69
P70
0.00
15.75
P71
P72
P73
P74
0.00
7.10
Lampione
Pozzetto
36
138
Strada
Linea ENEL B.T.
H.Fili=7.30m
Met. Recanati-Foligno
DN 600 (24") MOP 70 bar
(da porre fuori esercizio)
Lampione
Pozzetto
Pozze
187
186
47
38
F.86
F.86

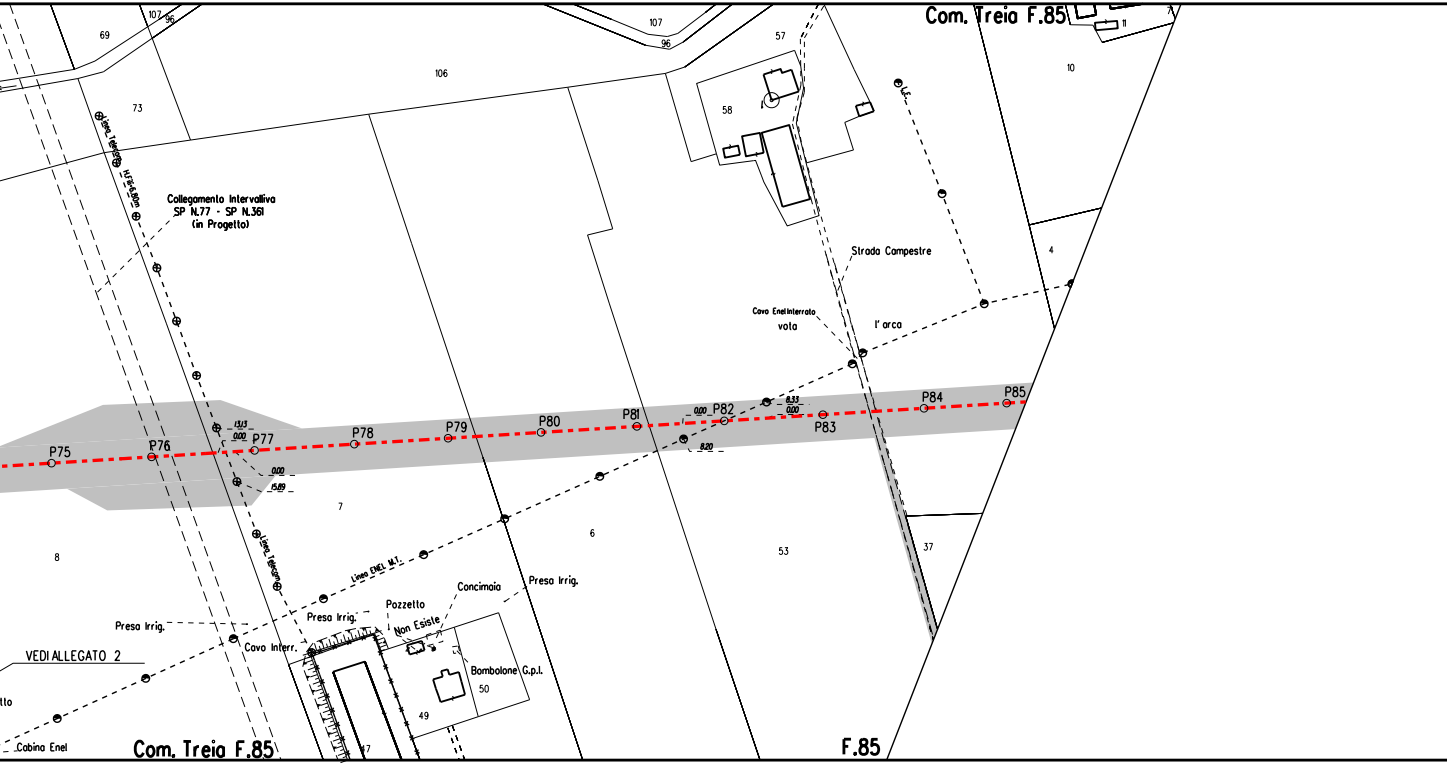
Com. Treia F.85
107
96
69
73
106
107
96
57
58
10
11
7
L.E.
Linea Telecom
H.Fili 6.80m
Collegamento Intervallivo
SP N.77 - SP N.361
(in Progetto)
Strada Campestre
4
Cavo Enel Interrato
vola
l' arca
P75
P76
13.13
0.00
P77
P78
P79
P80
P81
0.00
P82
8.33
0.00
P83
P84
P85
0.00
15.89
8.20
7
6
53
37
8
Linea Telecom
Linea ENEL M.T.
Concimaia
Presa Irrig.
Pozzetto
Non Esiste
Presa Irrig.
Presa Irrig.
Cavo Interr.
VEDI ALLEGATO 2
Bombolone G.p.l.
50
49
47
Cabina Enel
Com. Treia F.85
F.85

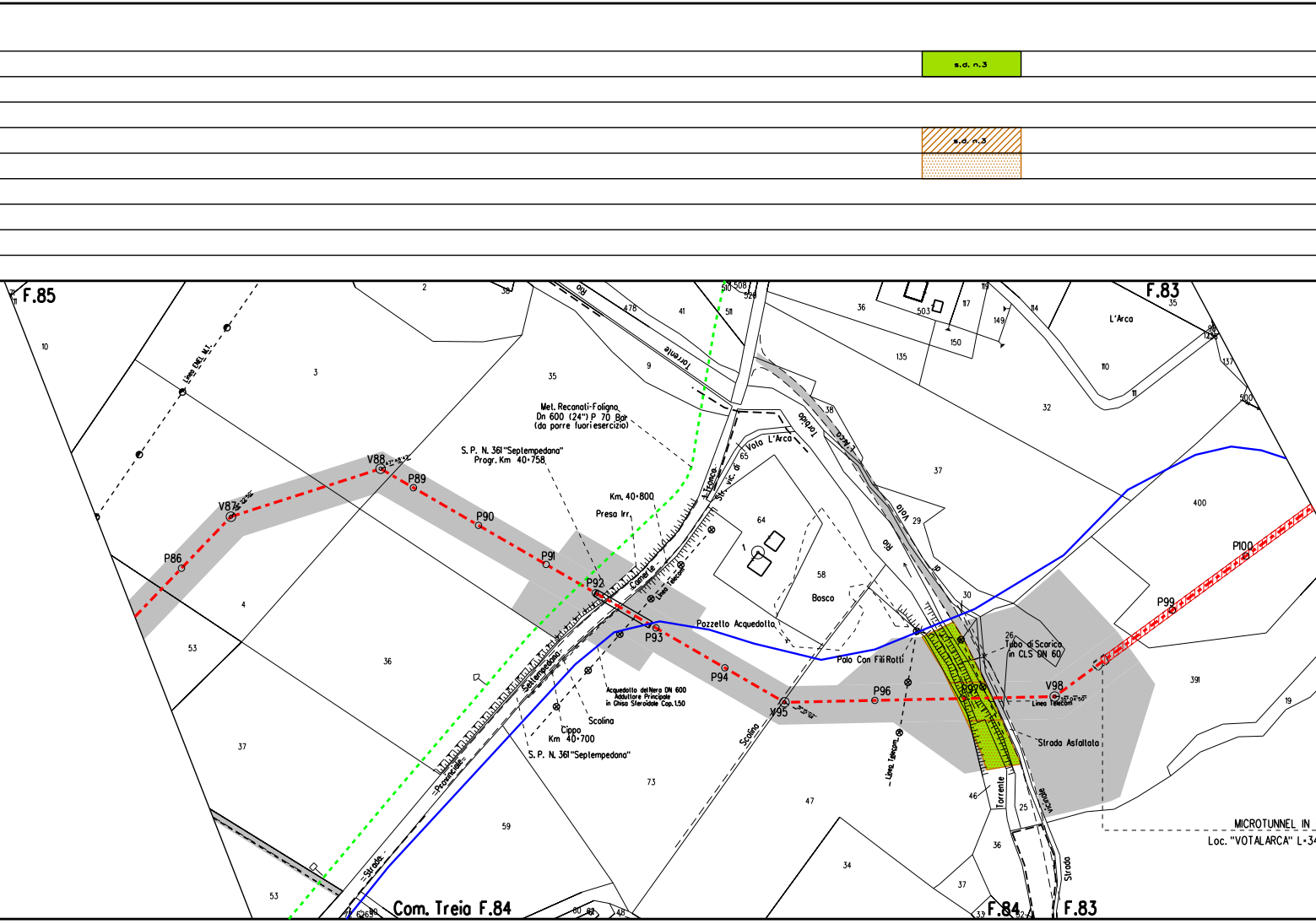
s.d. n.3
s.d. n.3
F.85
F.83
L'Arca
Linea ENEL M.T.
Rio
Torrente
Torbido
Rio
Voto
Rio
Met. Recanati-Foligno
Dn 600 (24") P 70 Bar
(da porre fuoriesercizio)
S. P. N. 361 "Septempedana"
Progr. Km 40+758
Km. 40+800
Presa Irr.
Volo L'Arca
Str. vic. di
A Tronco
Camerte
Linea Telecom
Settempedana
Provinciale
Strada
V87
V88
P86
P89
P90
P91
P92
P93
P94
V95
P96
P97
V98
P99
P100
Pozzetto Acquedotto
Palo Con Fili Rotti
Acquedotto del Nera DN 600
Adduttore Principale
in Ghisa Sferoidale Cop. 1.50
Scolina
Cippo
Km 40+700
S. P. N. 361 "Septempedana"
Scolina
Bosco
Linea Telecom
Tubo di Scarico
in CLS DN 60
Linea Telecom
Strada Asfaltata
Torrente
Vicinale
Strada
MICROTUNNEL IN
Loc. "VOTALARCA" L=34
Com. Treia F.84
F.84
F.83
10
3
2
38
478
41
9
35
510
508
526
511
36
503
117
119
150
149
114
135
110
111
137
500
32
38
37
65
64
58
29
30
26
400
391
19
4
53
36
37
73
47
59
46
25
36
37
34
53
33
52

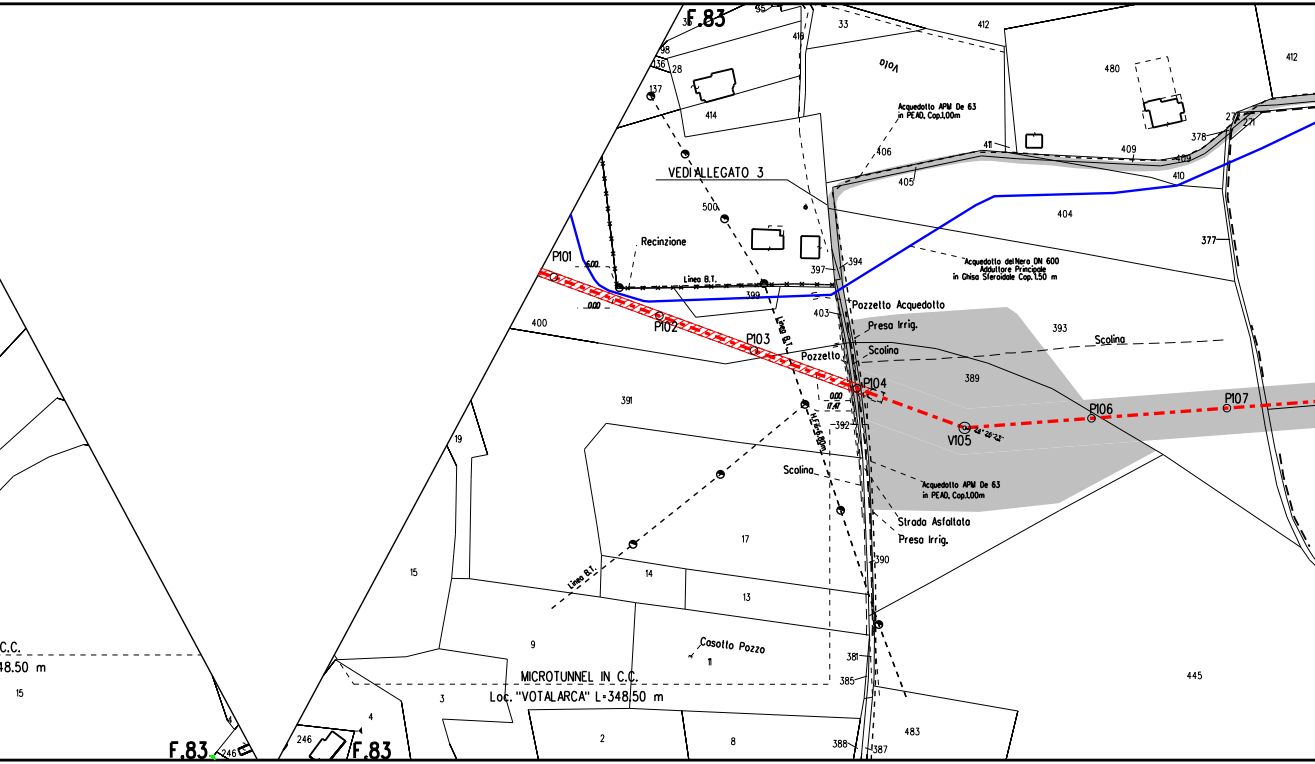
F.83
VEDI ALLEGATO 3
Recinzione
Linea B.T.
P101
P102
P103
P104
V105
P106
P107
0.00
17.47
24°28'25"
Pozzetto Acquedotto
Presa Irrig.
Scolina
Pozzetto
Acquedotto APM De 63
in PEAD, Cop.1.00m
Acquedotto del Nero DN 600
Adduttore Principale
in Ghisa Sferoidale Cop.1.50 m
Strada Asfaltata
Presa Irrig.
Scolina
Casotto Pozzo
MICROTUNNEL IN C.C.
Loc. "VOTALARCA" L=348.50 m
C.C.
48.50 m
Viola
33
412
416
414
480
406
405
411
409
410
404
377
378
271
137
136
98
28
500
397
394
399
400
403
393
389
391
392
390
17
14
13
19
15
9
3
4
2
8
11
381
385
388
387
483
445
246
F.83

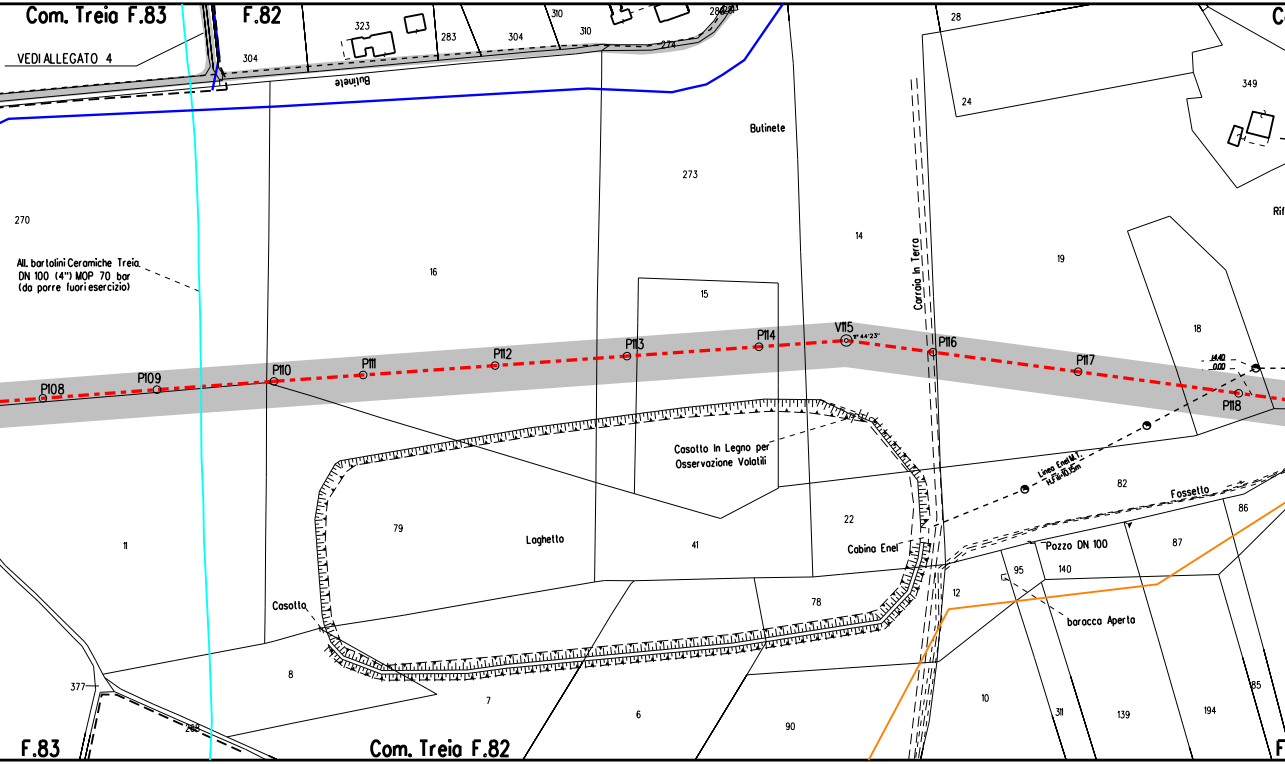
Com. Treia F.83
F.82
VEDI ALLEGATO 4
323
283
304
310
310
274
304
Butinete
Butinete
273
270
All. bartolini Ceramiche Treia.
DN 100 (4") MOP 70 bar
(da porre fuori esercizio)
16
15
P108
P109
P110
P111
P112
P113
P114
V115
1° 44'23"
P116
P117
P118
14.40
0.00
Carraia In Terra
28
24
349
14
19
18
Rif
Casotto In Legno per
Osservazione Volatili
Laghetto
79
41
22
Cabina Enel
Linea Enel M.T.
H.F.fili=10.15m
82
Fossetto
86
87
Pozzo DN 100
95
140
12
baracca Aperta
11
Casotto
78
8
7
6
90
10
311
139
194
85
377
268
F.83
Com. Treia F.82

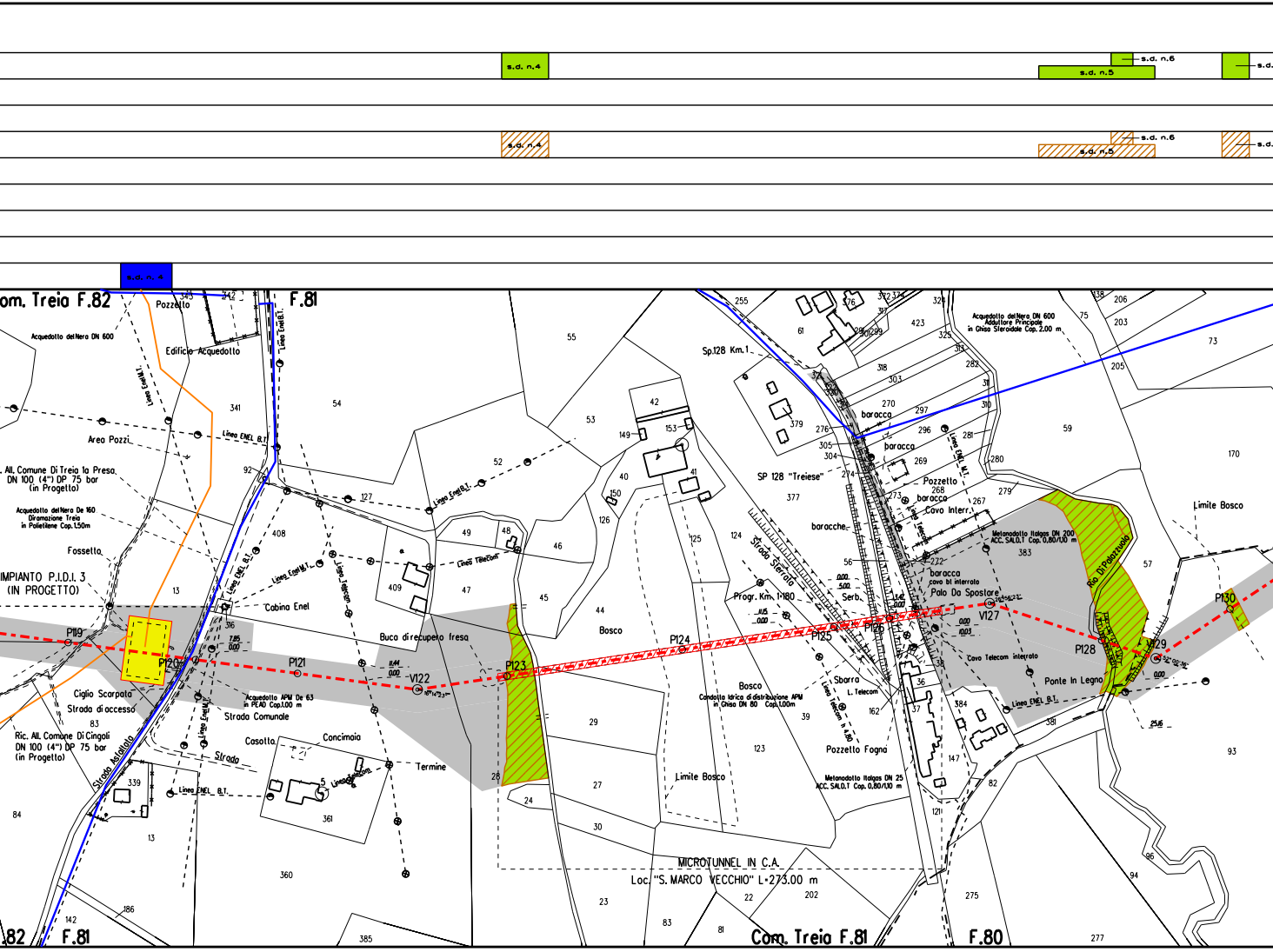
s.d. n.4
s.d. n.5
s.d. n.6
s.d. n.4
s.d. n.5
s.d. n.6
s.d. n. 4
om. Treia F.82
F.81
Pozzetto
Acquedotto del Nera DN 600
Edificio Acquedotto
Linea Enel M.T.
Linea Enel B.T.
Area Pozzi
Linea ENEL B.T.
. All. Comune Di Treia la Presa
DN 100 (4") DP 75 bar
(in Progetto)
Acquedotto del Nera De 160
Diramazione Treia
in Polietilene Cop. 1.50m
Fossetto
IMPIANTO P.I.D.I. 3
(IN PROGETTO)
Cabina Enel
Linea Telecom
Buco di recupero fresa
P119
P120
P121
V122
P123
P124
P125
P126
V127
P128
V129
P130
Ciglio Scarpata
Strada di accesso
Acquedotto APM De 63
in PEAD Cop. 1.00 m
Strada Comunale
Ric. All. Comune Di Cingoli
DN 100 (4") DP 75 bar
(in Progetto)
Strada Asfaltata
Casotto
Concimaia
Strada
Termine
Bosco
Sp.128 Km. 1
SP 128 "Treiese"
baracca
baracche
Pozzetto
Cavo Interr.
Strada Sterrata
Progr. Km. 1+180
Serb.
cavo bt interrato
Palo Da Spostare
Acquedotto del Nera DN 600
Adduttore Principale
in Ghisa Sferoidale Cop. 2.00 m
Metanodotto Italgas DN 200
ACC. SALD.T Cop. 0,80/1,10 m
Rio Di Palazzuolo
Limite Bosco
Cavo Telecom interrato
Ponte In Legno
Sbarra
L. Telecom
Condotta Idrica di distribuzione APM
in Ghisa DN 80 Cop. 1.00m
Linea Telecom h 4.80
Pozzetto Fogna
Metanodotto Italgas DN 25
ACC. SALD.T Cop. 0,80/1,10 m
MICROTUNNEL IN C.A.
Loc. "S. MARCO VECCHIO" L=273.00 m
Com. Treia F.81
F.80
.82
F.81

n.7	s.d. n.8
n.7	s.d. n.8

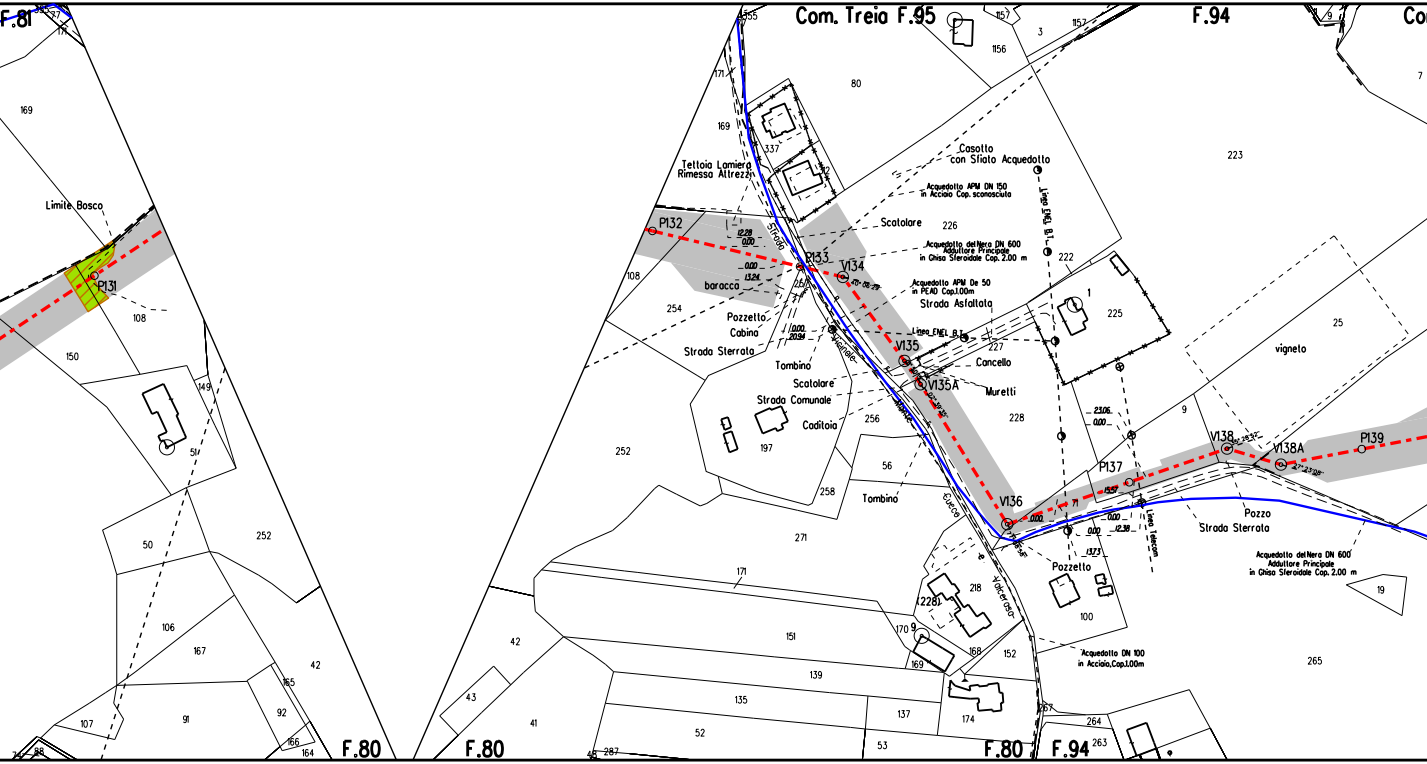
F.81
169
Limite Bosco
P131
108
150
149
51
50
252
106
167
42
165
91
92
107
166
164
F.80
Com. Treia F.95
F.94
Co
1157
3
1156
80
171
169
337
342
Tettoia Lamiera
Rimessa Attrezzi
Casotto
con Sfiato Acquedotto
Acquedotto APM DN 150
in Acciaio Cop. sconosciuto
Linea ENEL B.T.
223
Scatolare
226
Acquedotto del Nera DN 600
Adduttore Principale
in Ghisa Sferoidale Cop. 2.00 m
222
P132
12.28
0.00
P133
V134
0.00
13.24
baracca
108
254
261
Acquedotto APM De 50
in PEAD Cop.1.00m
Strada Asfaltata
Pozzetto
Cabina
Strada Sterrata
0.00
20.94
Linea ENEL B.T.
227
225
V135
Cancello
V135A
Muretti
Tombino
Scatolare
Strada Comunale
Caditoia
Strada Vicinale
256
228
252
197
56
258
Tombino
23.06
0.00
9
P137
15.57
V136
0.00
71
0.00
12.38
13.73
Linea Telecom
V138
V138A
P139
vigneto
25
7
Pozzo
Strada Sterrata
Acquedotto del Nera DN 600
Adduttore Principale
in Ghisa Sferoidale Cop. 2.00 m
19
271
171
Pozzetto
218
(228)
100
42
151
170
9
169
168
152
Acquedotto DN 100
in Acciaio,Cop.1.00m
265
43
139
41
135
137
174
52
53
287
45
267
264
263
F.80
F.80
F.94

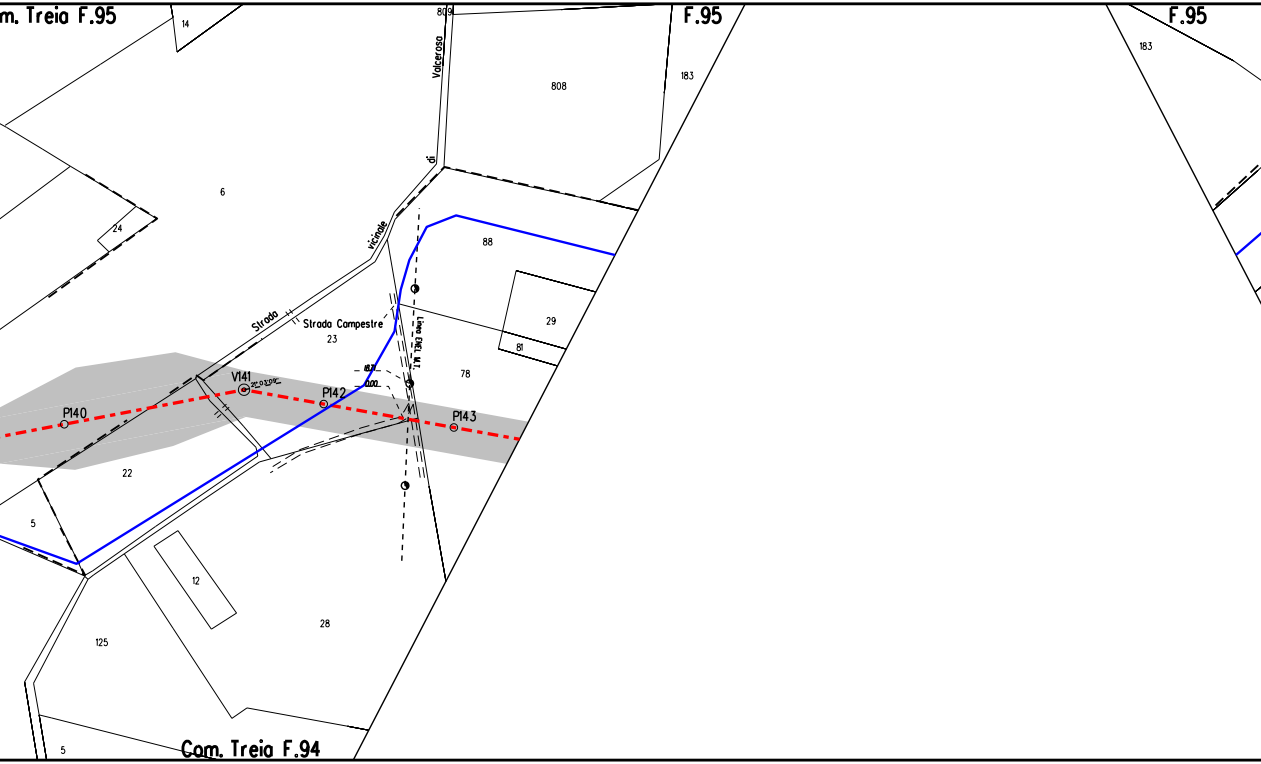
Com. Treia F.95
14
809
Valcerosa
808
F.95
183
F.95
183
di
6
24
vicinale
88
Strada
Strada Campestre
23
29
81
Linea ENEL M.T.
78
V141
P140
P142
P143
18.71
0.00
22
5
12
28
125
5
Com. Treia F.94

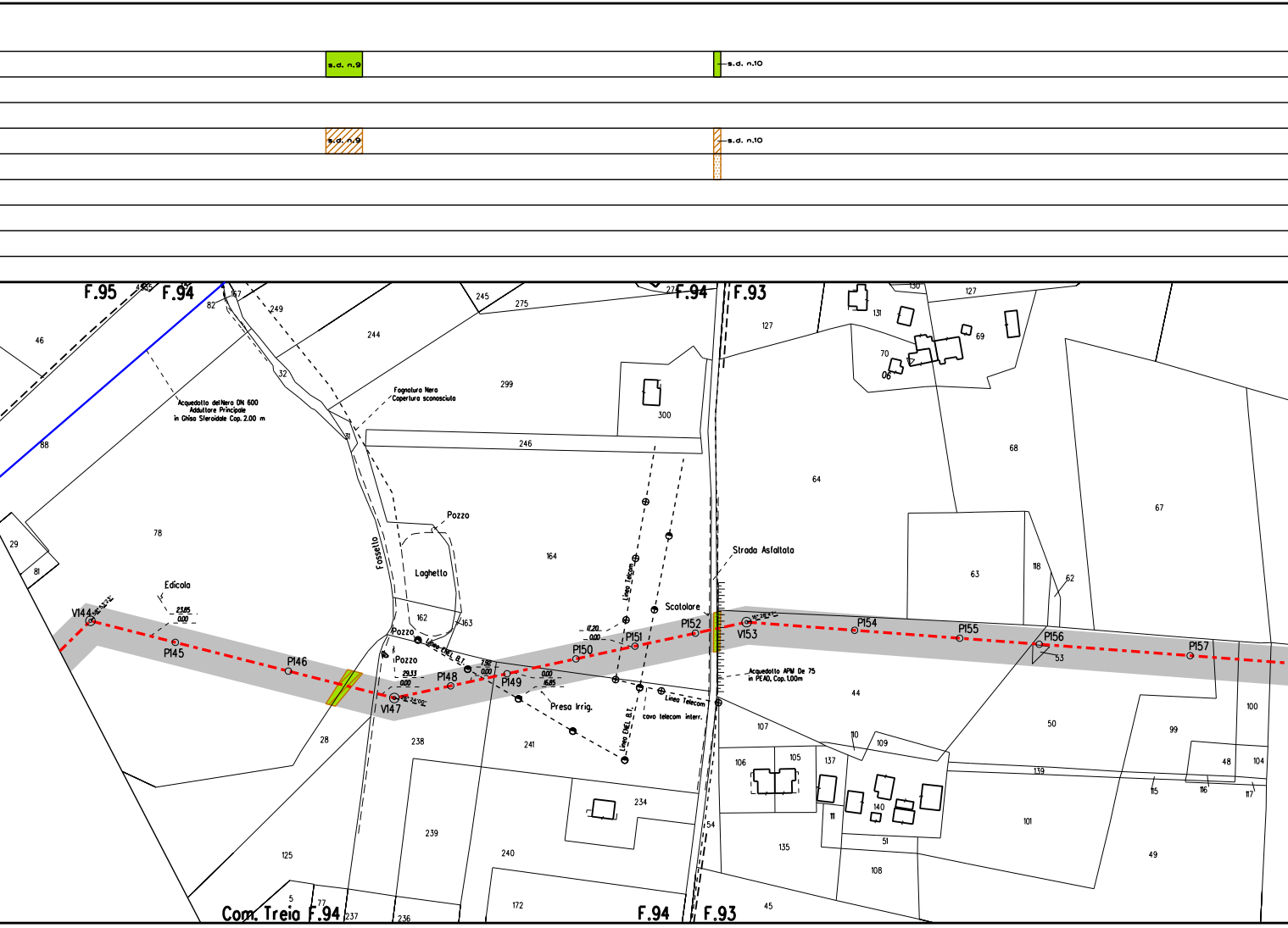
s.d. n.9
s.d. n.10
s.d. n.9
s.d. n.10
F.95
F.94
F.94
F.93
Acquedotto del Nera DN 600
Addultore Principale
in Ghisa Sferoidale Cop. 2.00 m
Fognatura Nera
Copertura sconosciuta
Fossello
Pozzo
Laghetto
Pozzo
Pozzo
Edicola
Linea Telecom
Linea ENEL B.T.
Linea ENEL B.T.
Linea Telecom
cavo telecom interr.
Presa Irrig.
Strada Asfaltata
Scatolare
Acquedotto APM De 75
in PEAD, Cop. 1.00m
V144
P145
P146
V147
P148
P149
P150
P151
P152
V153
P154
P155
P156
P157
23.85
0.00
29.33
0.00
7.92
0.00
0.00
16.85
17.20
0.00
46
88
78
29
81
28
82
167
249
244
32
31
245
275
299
300
246
164
162
163
238
241
234
239
240
172
125
5
77
237
236
127
64
131
130
69
70
06
68
67
63
118
62
53
44
50
107
106
105
137
110
109
140
111
51
135
108
45
54
139
101
99
100
48
104
115
116
117
49
Com. Treia F.94
F.94
F.93

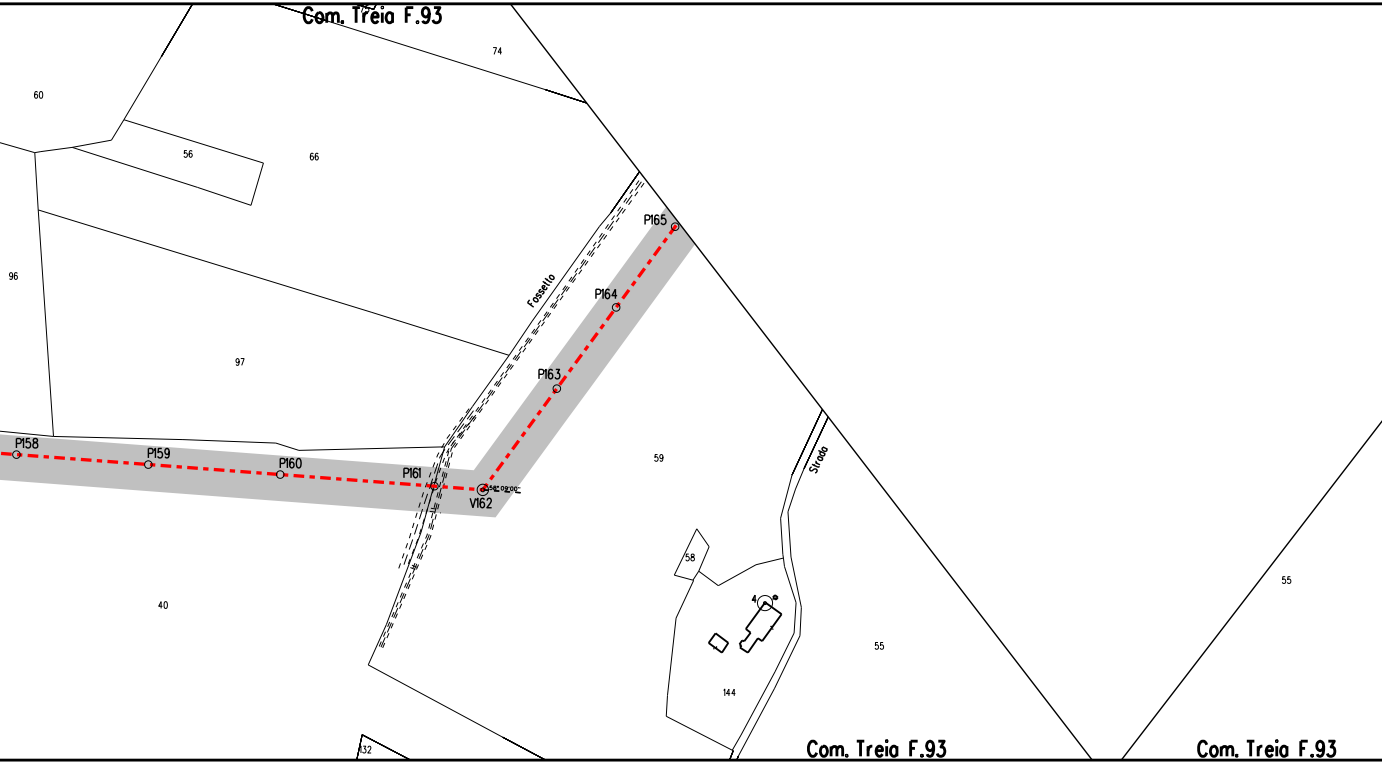
Com. Treia F.93
74
60
56
66
96
97
Fossetto
P165
P164
P163
P158
P159
P160
P161
V162
59
Strada
58
40
55
144
132
55
Com. Treia F.93
Com. Treia F.93

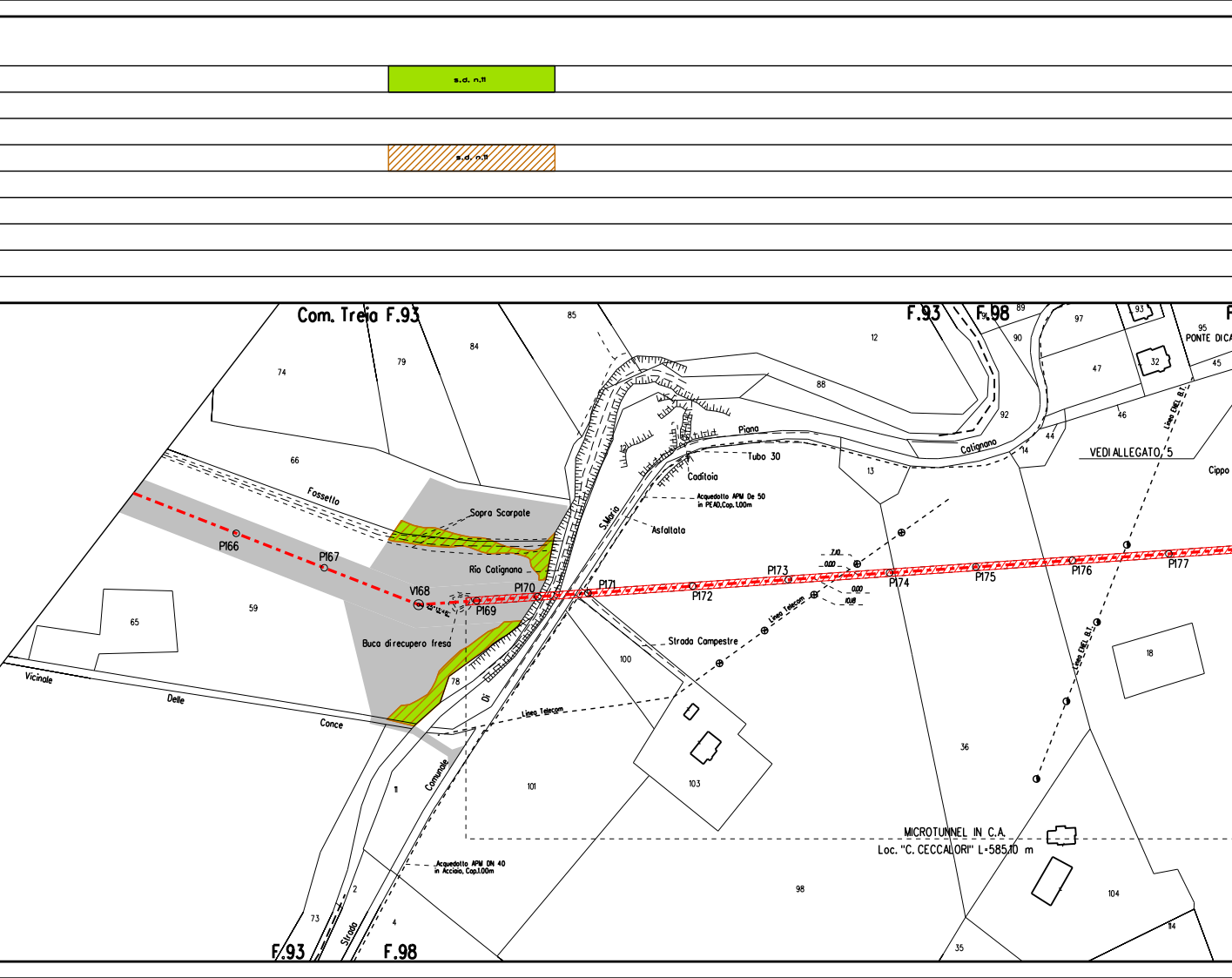
s.d. n.11
s.d. n.11
Com. Treia F.93
F.93
F.98
F.93
F.98
Fossello
Sopra Scarpate
Rio Catignano
Buca direcupero fresa
Piana
Tubo 30
Caditoia
Acquedotto APM De 50
in PEAD,Cap.1.00m
Asfaltata
S.Maria
Catignano
VEDI ALLEGATO 5
Cippo
PONTE DICA
Linea ENEL B.T.
Linea Telecom
Linea Telecom
Strada Campestre
Vicinale
Delle
Conce
Di
Comunale
Strada
Acquedotto APM DN 40
in Acciaio, Cap.1.00m
MICROTUNNEL IN C.A.
Loc. "C. CECCALORI" L=585.10 m
P166
P167
V168
P169
P170
P171
P172
P173
P174
P175
P176
P177
7.10
0.00
0.00
10.18
74
79
84
85
66
65
59
78
100
101
103
11
2
73
4
98
12
88
13
89
90
92
93
97
95
47
32
45
46
44
14
18
36
104
114
35

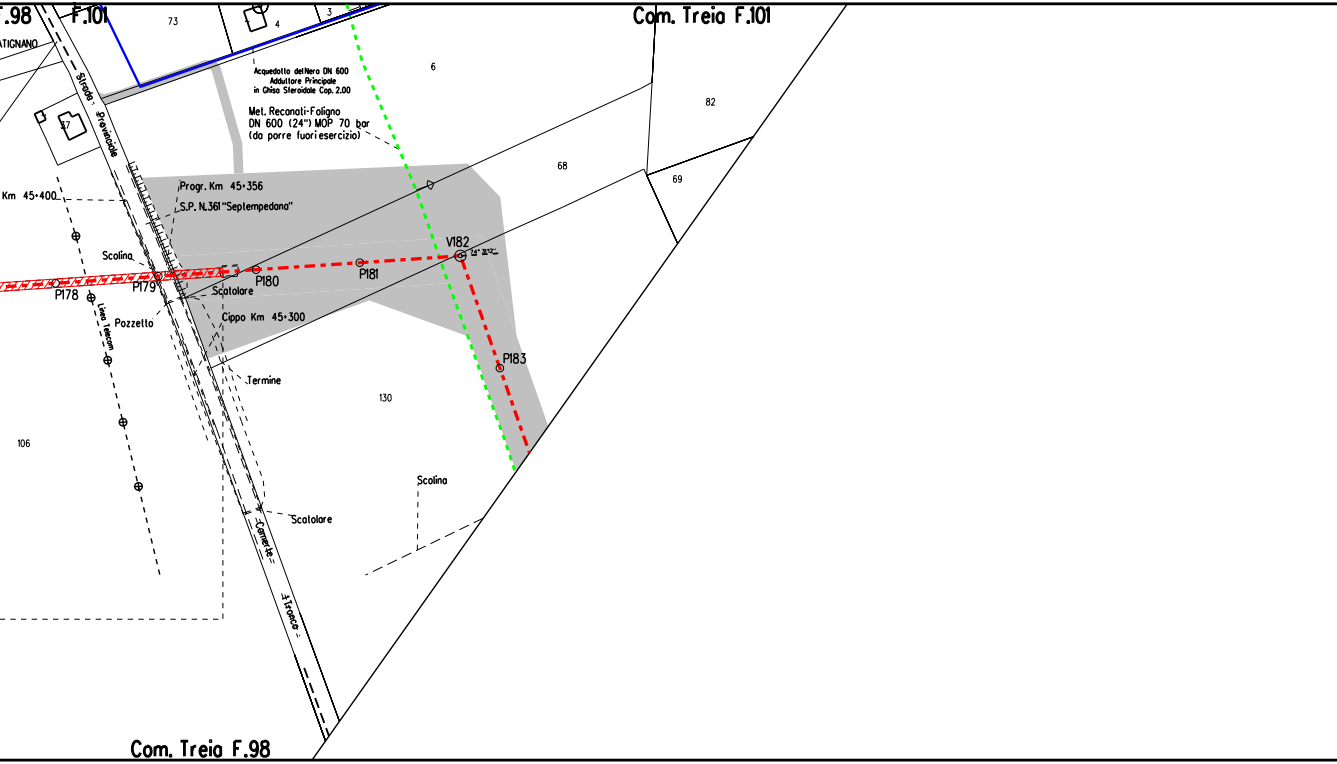

F.98
F.101
Com. Treia F.101
ATIGNANO
73
4
3
6
82
68
69
37
Acquedotto del Nera DN 600
Addultore Principale
in Ghisa Sferoidale Cap. 2.00
Met. Recanati-Foligno
DN 600 (24") MOP 70 bar
(da porre fuori esercizio)
Strada Provinciale
Km 45+400
Progr. Km 45+356
S.P. N.361 "Septempedana"
Scolina
V182
P178
P179
P180
P181
P183
Scatolare
Pozzetto
Linea Telecom
Cippo Km 45+300
Termine
130
106
Scolina
Scatolare
Camerte
Ircaca
Com. Treia F.98

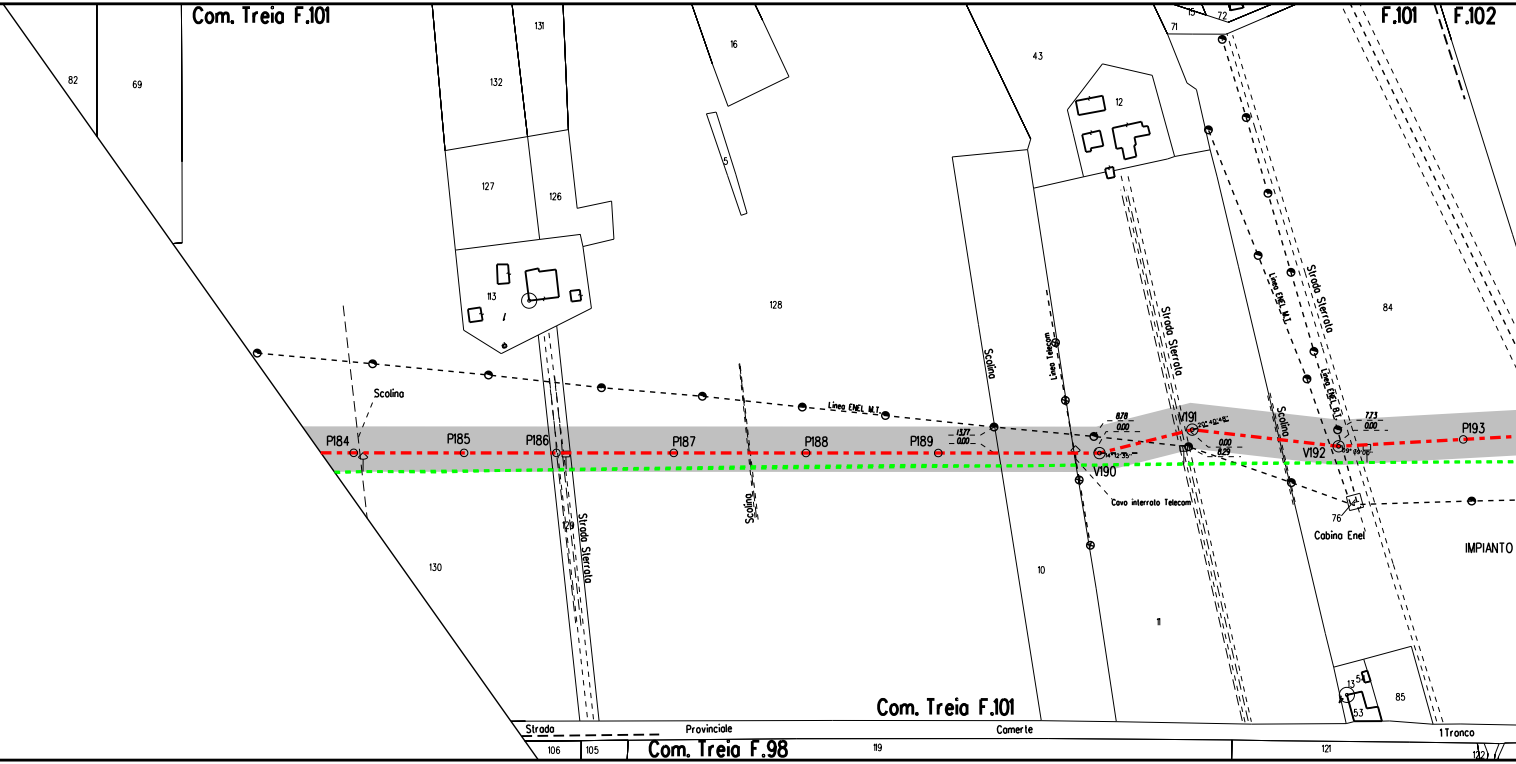
Com. Treia F.101
F.101
F.102
82
69
131
132
127
126
113
128
16
5
43
12
15
72
71
84
130
10
11
76
Cabina Enel
IMPIANTO
13
5
53
85
Scolina
Linea ENEL M.T.
Linea Telecom
Strada Sterrata
Linea ENEL M.T.
Linea ENEL B.T.
Scolina
Cavo interrato Telecom
P184
P185
P186
P187
P188
P189
13.77
0.00
8.78
0.00
V190
14°12'35"
V191
20°40'48"
0.00
8.29
V192
69°09'08"
7.73
0.00
P193
Strada Sterrata
Scolina
Com. Treia F.101
Strada
Provinciale
Camerte
1 Tronco
106
105
Com. Treia F.98
119
121
122

🟩 s.d. n.12

▨ s.d. n.12

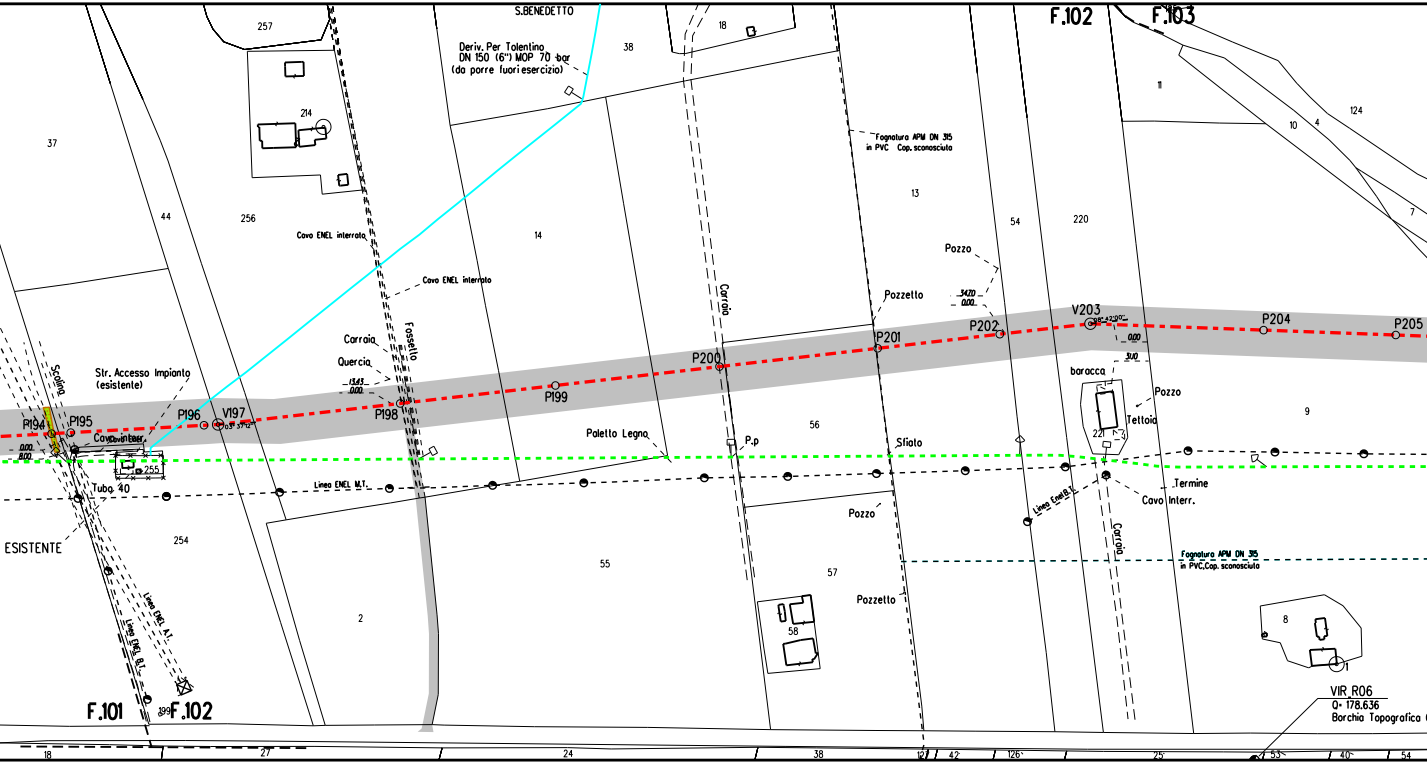
S.BENEDETTO
F.102
F.103
257
214
38
18
37
44
256
14
13
54
220
11
10
4
124
7
Deriv. Per Tolentino
DN 150 (6") MOP 70 bar
(da porre fuoriesercizio)
Fognatura APM DN 315
in PVC Cop. sconosciuto
Cavo ENEL interrato
Cavo ENEL interrato
Carraia
Fossello
Carraia
Quercia
13.43
0.00
Pozzo
Pozzetto
34.70
0.00
Scolina
Str. Accesso Impianto
(esistente)
P194
P195
P196
V197
03° 37'12"
P198
P199
P200
P201
P202
V203
98° 42'00"
0.00
3.00
P204
P205
0.00
8.00
Cavo interr.
255
Tubo 40
Paletto Legno
P.p
56
Sfiato
baracca
Pozzo
Tettoia
221
9
Linea ENEL M.T.
Termine
Cavo Interr.
Linea Enel B.T.
Carraia
ESISTENTE
254
55
57
Pozzo
Pozzetto
Fognatura APM DN 315
in PVC, Cop. sconosciuto
2
58
8
1
Linea ENEL A.T.
Linea ENEL B.T.
F.101
199
F.102
VIR_R06
Q= 178.636
Borchia Topografica
18
27
24
38
12
42
126
25
53
40
54

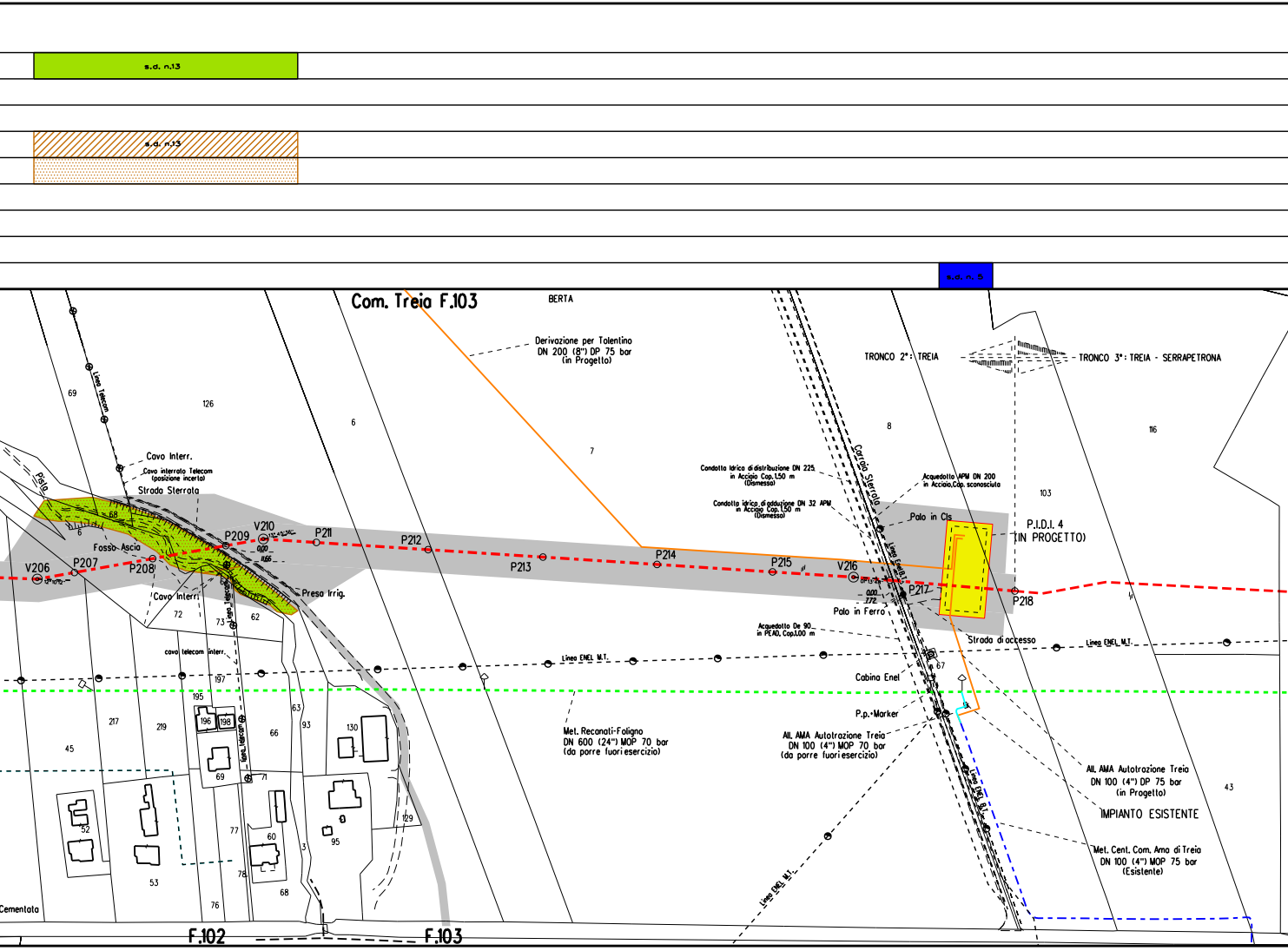
s.d. n.13
s.d. n.13
s.d. n. 5
Com. Treia F.103
BERTA
Derivazione per Tolentino
DN 200 (8") DP 75 bar
(in Progetto)
TRONCO 2°: TREIA
TRONCO 3°: TREIA - SERRAPETRONA
Linea Telecom
Pista
Cavo Interr.
Cavo interrato Telecom
(posizione incerta)
Strada Sterrata
Fosso Ascia
Cavo Interr.
Presa Irrig.
Linea Telecom
cavo telecom interr.
V206
P207
P208
P209
V210
0,00
11,66
P211
P212
P213
P214
P215
V216
P217
P218
Carraio Sterrato
Condotta Idrica di distribuzione DN 225
in Acciaio Cop.1,50 m
(Dismesso)
Condotta idrica di adduzione DN 32 APM
in Acciaio Cop.1,50 m
(Dismesso)
Acquedotto APM DN 200
in Acciaio,Cop. sconosciuta
Palo in Cls
P.I.D.I. 4
(IN PROGETTO)
Palo in Ferro
Linea Enel B.T.
Acquedotto De 90
in PEAD, Cop.1,00 m
Strada di accesso
Linea ENEL M.T.
Linea ENEL M.T.
Cabina Enel
P.p.+Marker
Met. Recanati-Foligno
DN 600 (24") MOP 70 bar
(da porre fuori esercizio)
All. AMA Autotrazione Treia
DN 100 (4") MOP 70 bar
(da porre fuori esercizio)
All. AMA Autotrazione Treia
DN 100 (4") DP 75 bar
(in Progetto)
IMPIANTO ESISTENTE
Met. Cent. Com. Ama di Treia
DN 100 (4") MOP 75 bar
(Esistente)
Linea ENEL M.T.
Linea Enel B.T.
Cementata
F.102
F.103
69
126
6
7
8
116
103
68
72
73
62
197
195
196
198
217
219
45
63
93
130
66
69
71
52
53
77
60
78
76
3
68
129
95
67
43

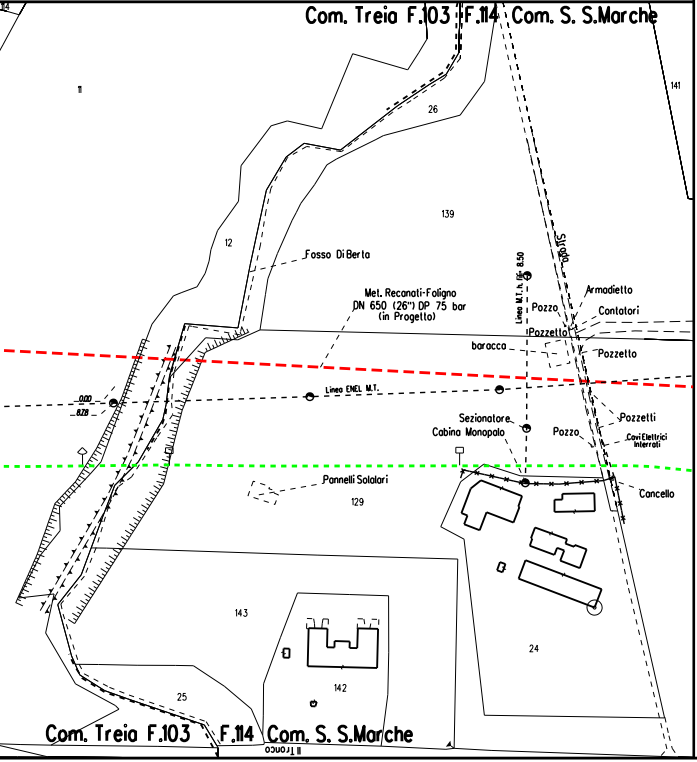
Com. Treia F.103
F.114
Com. S. S.Marche
14
11
26
141
139
12
Fosso Di Berta
Met. Recanati-Foligno DN 650 (26") DP 75 bar (in Progetto)
Strada
Linea M.T. h. fili 8.50
Armadietto
Pozzo
Contatori
Pozzetto
baracca
Pozzetto
Linea ENEL M.T.
0.00
8.78
Sezionatore
Cabina Monopalo
Pozzo
Pozzetti
Cavi Elettrici Interrati
Pannelli Solalari
129
Cancello
143
142
24
25
Com. Treia F.103
F.114
Com. S. S.Marche
II Tronco

LEGENDA

SIMBOLOGIA TEMATICA

▒	AREA DI OCCUPAZIONE TEMPORANEA
🟩 [n]	INERBIMENTI [numero scheda di dettaglio]
🟥	APPORTO DI FIORUME
▨ [n]	RIMBOSCHIMENTO CON PIANTAGIONE DIFFUSA [numero scheda di dettaglio]
░	MESSA A DIMORA DI ALBERI [h 1,5 - 2 metri]
🟩	ZSC
🟦 [n]	IMPIANTI FUORI TERRA [numero scheda di dettaglio]

SIMBOLOGIA DI LINEA

Metanodotto in progetto

Metanodotto da porre fuori esercizio e recuperare

Allacciamenti in progetto

Allacciamenti da porre fuori esercizio e recuperare

Derivazione per Fabriano - Tratto A-C da porre fuori esercizio e recuperare

Microtunnel / Toc

Metanodotti in esercizio

Altri metanodotti in progetto

Acquedotto Del Nera

DISEGNI DI RIFERIMENTO	N.

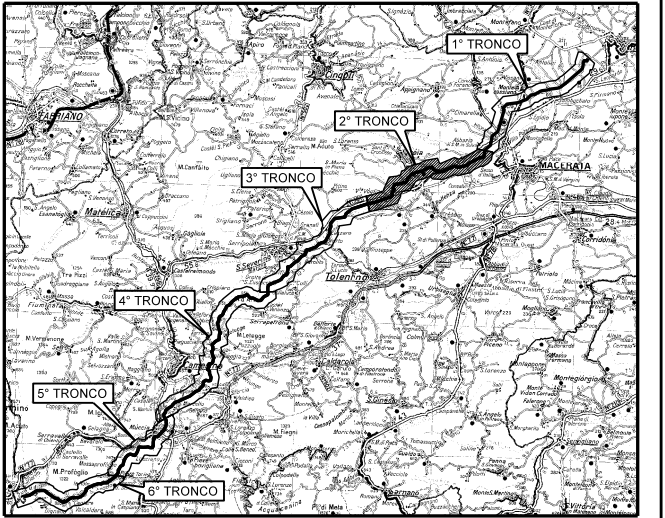
1° TRONCO
2° TRONCO
3° TRONCO
4° TRONCO
5° TRONCO
6° TRONCO
Cingoli
MACERATA
Tolentino

COROGRAFIA

0	APRILE 2022	EMISSIONE	TARINI	RAGGI	STEFANI
Rev.	DATA	DESCRIZIONE	ELABORATO	VERIFICATO	APPROVATO

CLIENTE snam	**PROGETTISTA** SAIPEM	WBS CLIENTE NR/19136/R-L01 COD. TEC. 20645 COMM. SAIPEM 023087-185	UNITA' 100

RIF. MET. RECANATI – FOLIGNO (Fraz. COLFIORITO)
2° Tronco: TREIA
DN 650 (26"), DP 75 bar

DISEGNO LB–59E–81206

REVISIONE 0

PLANIMETRIA CATASTALE
CON PROGETTO DI RIPRISTINO VEGETAZIONALE

FG. DI

SCALA 1:2000

Il presente disegno e' di proprieta' aziendale - La societa' tutelera' i propri diritti a termine di legge.