| DATI TECNICI FUNZIONALI | | |
|---|---|---|
| | INERBIMENTI [numero scheda di dettaglio] | |
| | APPORTO DI FIORUME | |
| | | |
| | RIMBOSCHIMENTO [numero s. di d.] | |
| | MESSA A DIMORA DI ALBERI [h 1,5 - 2 metri] | |
| | SITIN2000 [codice] | |
| | | |
| | | |
| | IMPIANTO [numero scheda] | |

CONFINI AMMINISTRATIVI

# DATI CARATTERISTICI

## DATI DI COSTRUZIONE

PRESSIONE DI PROGETTO 75.0 bar
PRESSIONE MASSIMA DI ESERCIZIO (MOP) 75.0 bar
GRADO DI UTILIZZAZIONE DICHIARATO f - 0.72
DIAMETRO PREVALENTE = 650.0 (DN)

REALIZZATO IN CONFORMITA' AL D.M. 17/04/2008
CONFORMITA' AL D.M NUMERO D.M. 17/04/2008
PER MODIFICHE REALIZZATE SUCCESSIVAMENTE

## RIVESTIMENTO GIUNTI DI SALDATURA

FASCE TERMORESTRINGENTI

IMPIANTO MUNITO DI CAVO TELE

## DATI GENERALI

| | | | | | |
|---|---|---|---|---|---|
| DN | 650 | SP | 11.1 | [UNI-EN] | 12969.92 m |
| DN | 650 | SP | 15.9 | [UNI-EN] | 813.13 m |

LUNGHEZZA TOTALE IMPIANTO 13783.05 m.
FASE EMISSIONE

PLANIMETRIA 1:2000

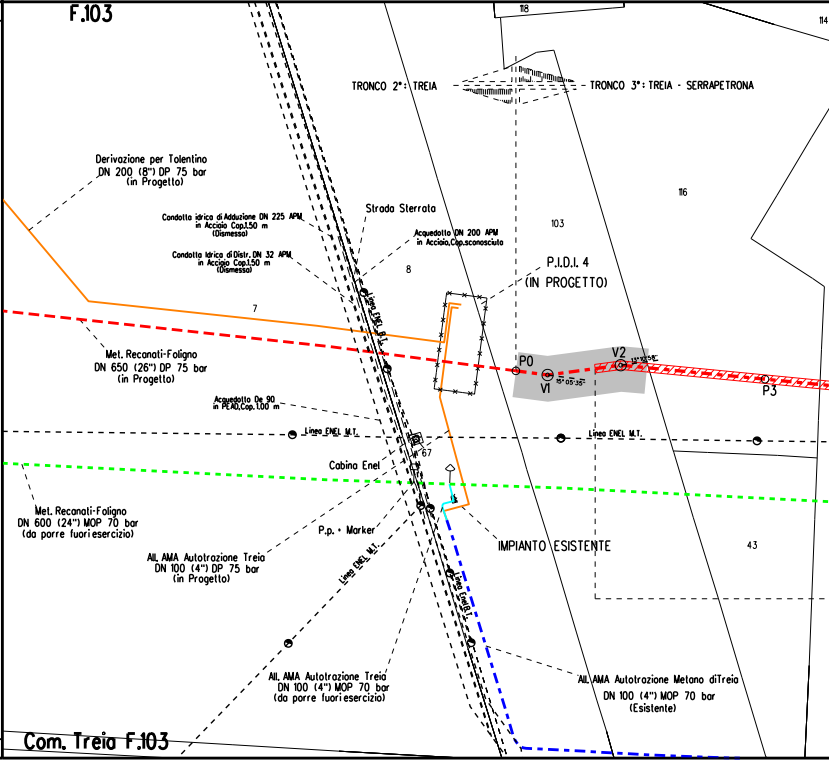
F.103
118
114
TRONCO 2°: TREIA
TRONCO 3°: TREIA - SERRAPETRONA
116
Derivazione per Tolentino
DN 200 (8") DP 75 bar
(in Progetto)
Strada Sterrata
Condotta idrica di Adduzione DN 225 APM
in Acciaio Cop.1.50 m
(Dismesso)
Acquedotto DN 200 APM
in Acciaio,Cop.sconosciuto
103
Condotta Idrica di Distr. DN 32 APM
in Acciaio Cop.1.50 m
(Dismesso)
8
P.I.D.I. 4
(IN PROGETTO)
7
Linea ENEL B.T.
P0
V1
15° 05' 35"
V2
13° 12' 58"
P3
Met. Reconati-Foligno
DN 650 (26") DP 75 bar
(in Progetto)
Acquedotto De 90
in PEAD,Cop.1.00 m
Linea ENEL M.T.
Linea ENEL M.T.
67
Cabina Enel
Met. Recanati-Foligno
DN 600 (24") MOP 70 bar
(da porre fuori esercizio)
P.p. + Marker
IMPIANTO ESISTENTE
43
All. AMA Autotrazione Treia
DN 100 (4") DP 75 bar
(in Progetto)
Linea ENEL M.T.
Linea Enel B.T.
All. AMA Autotrazione Treia
DN 100 (4") MOP 70 bar
(da porre fuori esercizio)
All. AMA Autotrazione Metano di Treia
DN 100 (4") MOP 70 bar
(Esistente)
Com. Treia F.103

CONFINI AMMINISTRATIVI

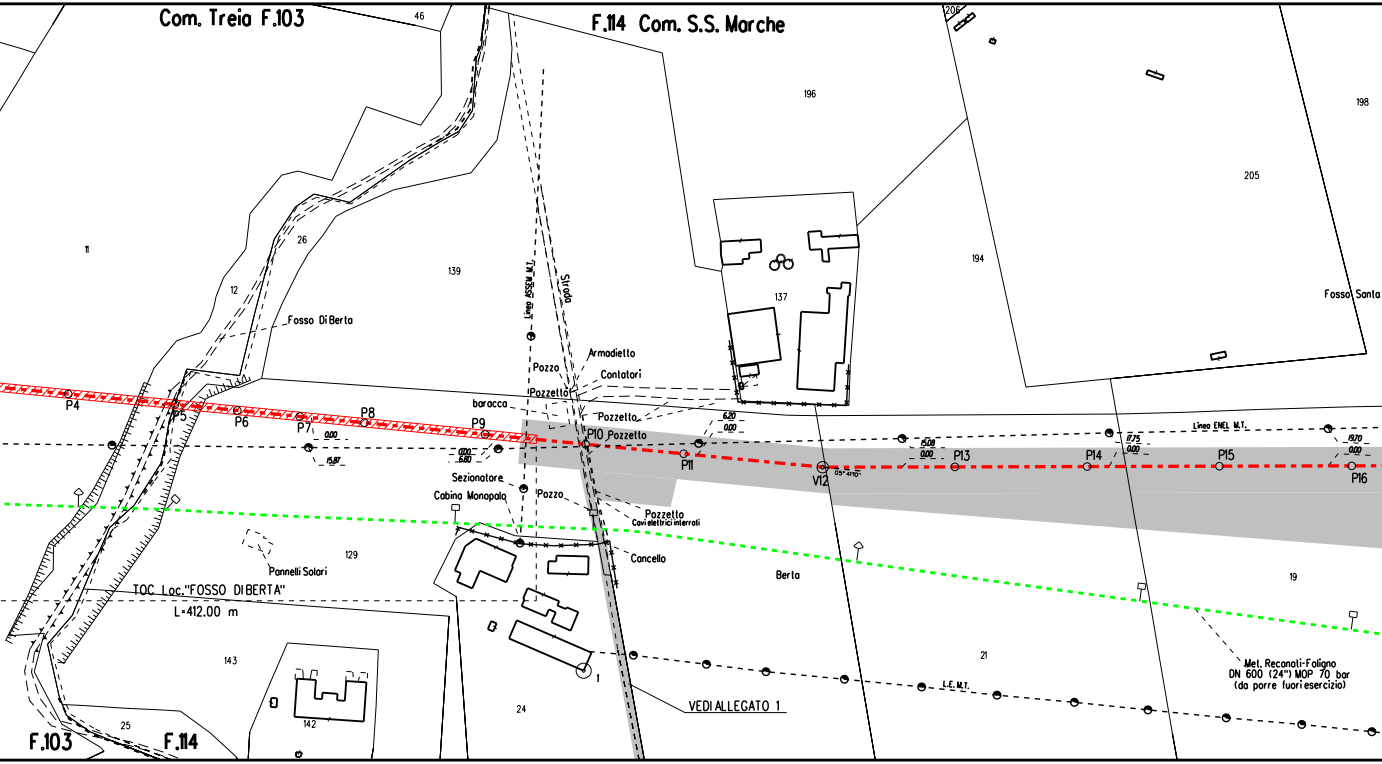
Com. Treia F.103
46
F.114 Com. S.S. Marche
206
196
198
205
194
11
12
26
139
137
Fosso Di Berto
Fosso Santo
Linea ASSEM M.T.
Strada
Armadietto
Pozzo
Contatori
Pozzetto
baracca
Pozzetto
P4
P5
P6
P7
P8
P9
P10 Pozzetto
P11
V12
05° 41'10"
P13
P14
P15
P16
0.00
15.87
0.00
6.80
6.20
0.00
15.08
0.00
17.75
0.00
19.70
0.00
Linea ENEL M.T.
Sezionatore
Cabina Monopalo
Pozzo
Pozzetto
Cavi elettrici interrati
Cancello
Pannelli Solari
129
Berto
19
TOC Loc."FOSSO DI BERTA"
L=412.00 m
143
142
24
1
21
25
L.E.M.T.
Met. Reconati-Foligno
DN 600 (24") MOP 70 bar
(da porre fuori esercizio)
VEDI ALLEGATO 1
F.103
F.114

| | |
|---|---|
| | |
| 🟩 s.d. n.1 | |
| | |
| | |
| ▨ s.d. n.1 | |
| ░ | |
| | |
| | |
| | |
| | |

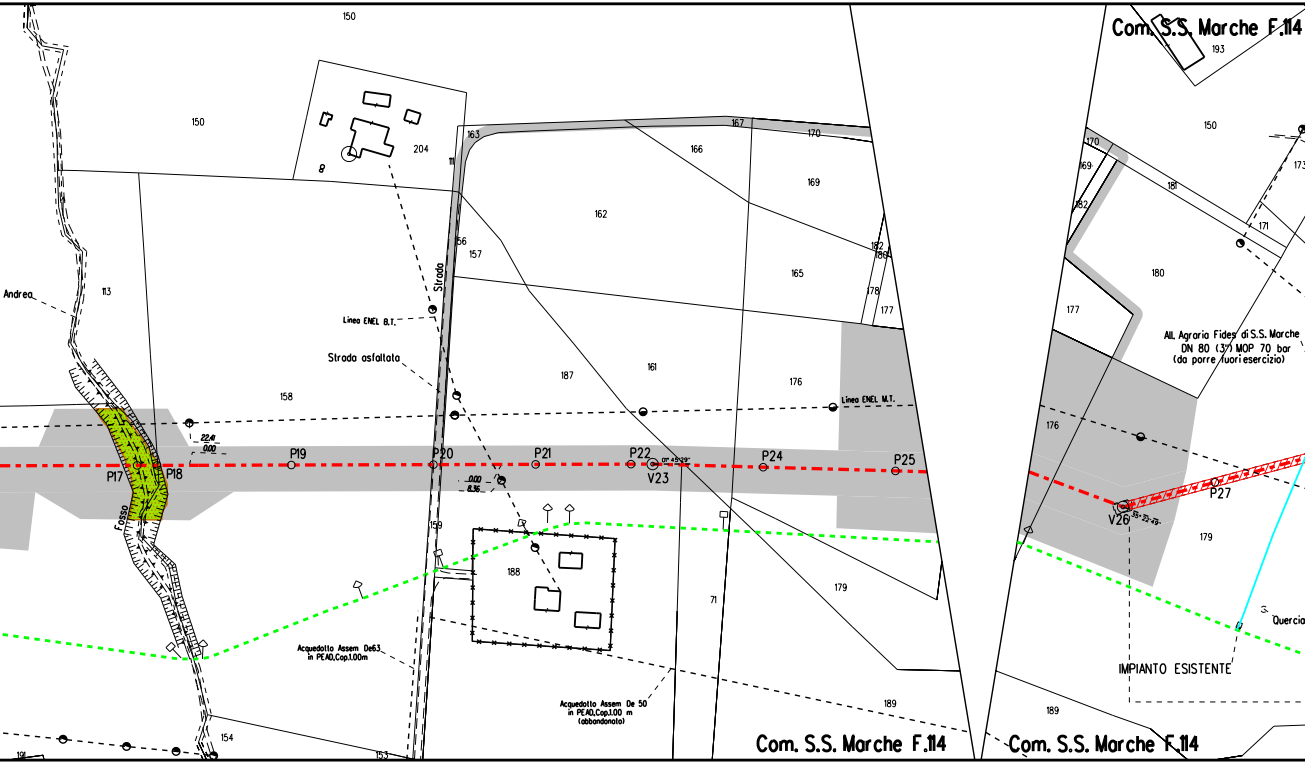
Com. S.S. Marche F.114
193
150
150
150
204
8
163
167
170
166
169
162
156
157
Strada
182
186
165
178
177
170
169
181
182
171
173
180
177
Andrea
113
Linea ENEL B.T.
Strada asfaltata
187
161
176
Linea ENEL M.T.
All. Agraria Fides di S.S. Marche
DN 80 (3") MOP 70 bar
(da porre fuori esercizio)
158
176
22.41
0.00
P19
P20
P21
P22
P24
P25
P17
P18
V23
0.00
8.36
V26
P27
Fosso
159
188
71
179
179
Quercia
Acquedotto Assem De63
in PEAD,Cop.1.00m
IMPIANTO ESISTENTE
Acquedotto Assem De 50
in PEAD,Cop.1.00 m
(abbandonato)
189
189
154
191
153
Com. S.S. Marche F.114
Com. S.S. Marche F.114

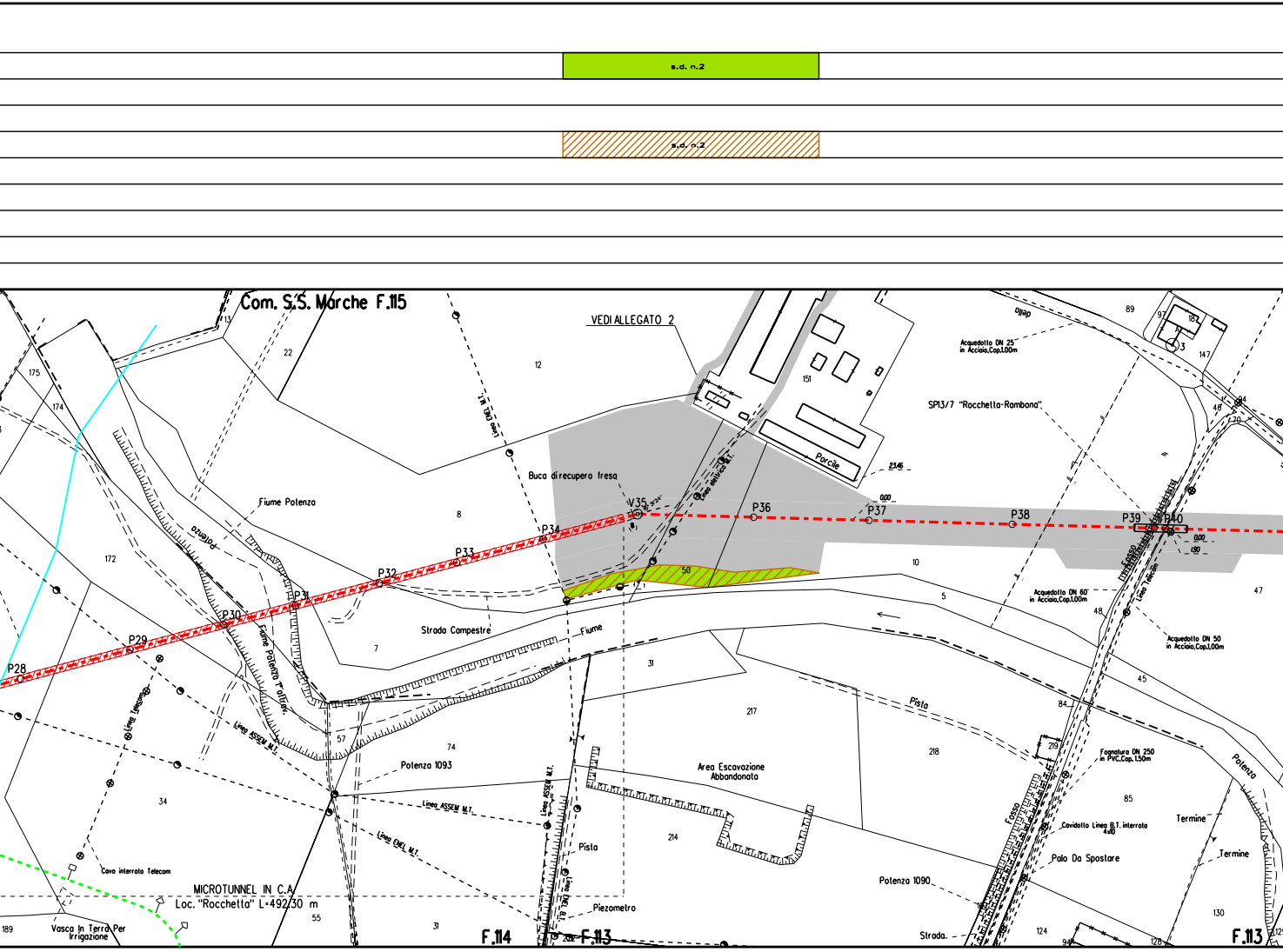
s.d. n.2
s.d. n.2
Com. S.S. Marche F.115
VEDI ALLEGATO 2
Buca di recupero fresa
Fiume Potenza
Potenza
Fiume Potenza T°attrav.
Strada Campestre
Fiume
Linea ENEL M.T.
Linea elettrica M.T.
Porcile
23.46
0.00
V35
P28
P29
P30
P31
P32
P33
P34
P36
P37
P38
P39
P40
0.00
1.90
Acquedotto DN 25
in Acciaio,Cop.1,00m
SP13/7 "Rocchetta-Rambona"
Acquedotto DN 60
in Acciaio,Cop.1,00m
Acquedotto DN 50
in Acciaio,Cop.1,00m
Fosso
Linea Telecom
Pista
Fognatura DN 250
in PVC,Cop. 1.50m
Cavidotto Linea B.T. interrata
4x10
Palo Da Spostare
Termine
Termine
Polenza
Polenza 1090
Strada
Area Escavazione
Abbandonata
Potenza 1093
Linea ASSEM M.T.
Linea ASSEM M.T.
Linea ASSEM M.T.
Linea ENEL M.T.
Linea ENEL B.T.
Linea Telecom
Cavo interrato Telecom
Pista
Piezometro
MICROTUNNEL IN C.A.
Loc. "Rocchetta" L=492,30 m
Vasca In Terra Per
Irrigazione
F.114
F.113
F.113
13
22
12
175
174
172
8
7
57
74
34
55
31
31
189
202
151
50
10
5
217
218
219
214
85
84
45
48
47
89
97
18
3
147
94
46
70
124
94
128
130
125

🟩 s.d. n.3

▨ s.d. n.3

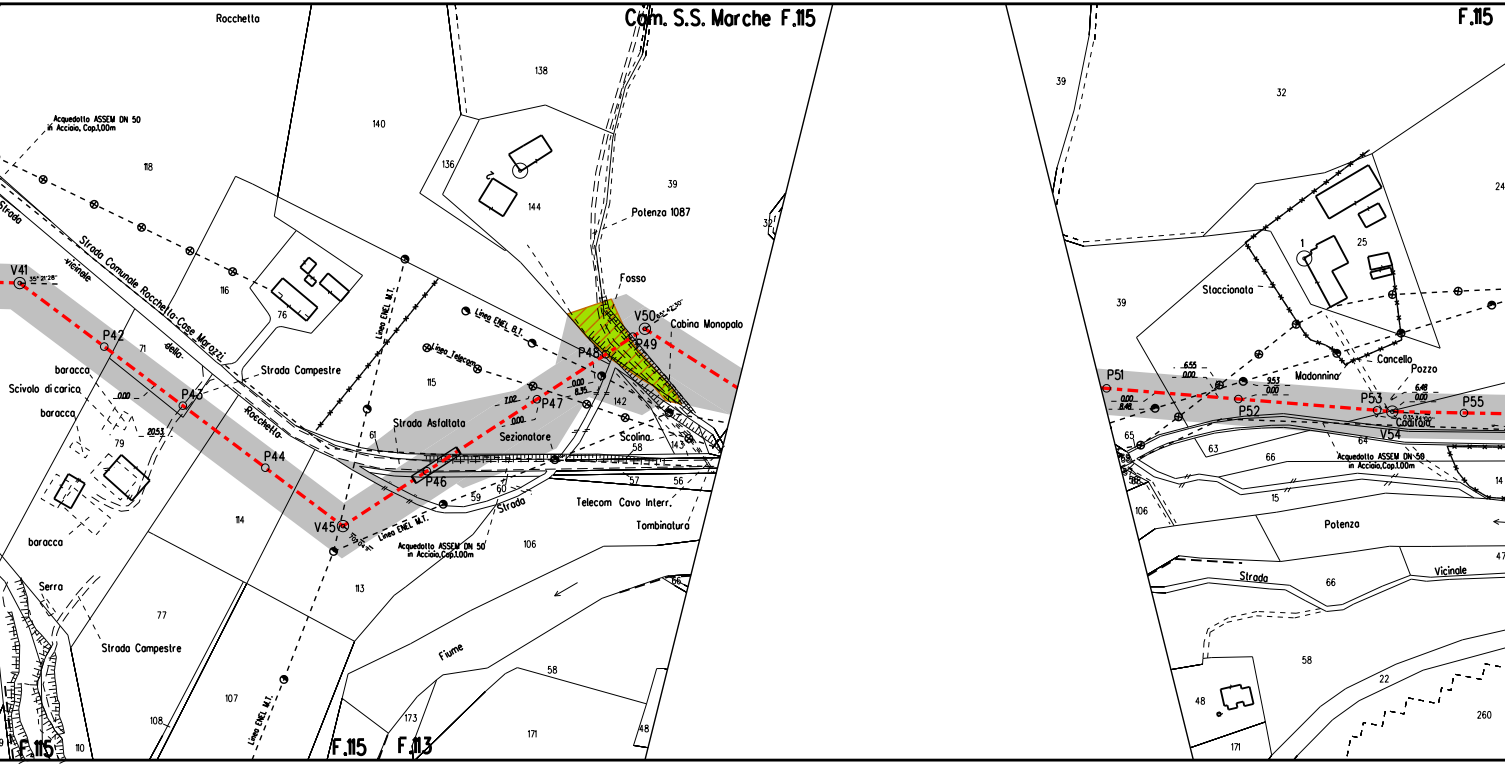
Rocchetto
Com. S.S. Marche F.115
F.115
138
140
136
144
39
Potenza 1087
32
Acquedotto ASSEM DN 50
in Acciaio, Cop.1,00m
118
Strada
Strada Comunale Rocchetta-Case Marozzi
vicinale
della
Rocchetta
116
76
Strada Campestre
Linea ENEL M.T.
Linea ENEL B.T.
Linea Telecom
115
Fosso
V50
Cabina Monopalo
P49
P48
V41
P42
71
baracca
Scivolo di carico
baracca
P43
0.00
20.53
79
P44
7.02
0.00
8.35
0.00
P47
142
Strada Asfaltata
Sezionatore
Scolina
61
58
143
P46
57
56
59
60
Strada
Telecom Cavo Interr.
Tombinatura
114
V45
Linea ENEL M.T.
Acquedotto ASSEM DN 50
in Acciaio, Cop.1,00m
106
baracca
Serra
77
Strada Campestre
113
Fiume
66
58
107
108
173
171
48
Linea ENEL M.T.
F.115
110
F.115
F.113
39
32
24
1
25
Staccionata
39
Cancello
Pozzo
6.55
0.00
P51
Madonnina
9.53
0.00
0.00
8.48
P53
6.48
0.00
P52
P55
Coditoia
V54
65
63
64
66
Acquedotto ASSEM DN 50
in Acciaio, Cop.1,00m
14
15
106
Potenza
Strada
66
Vicinale
47
58
22
48
260
171

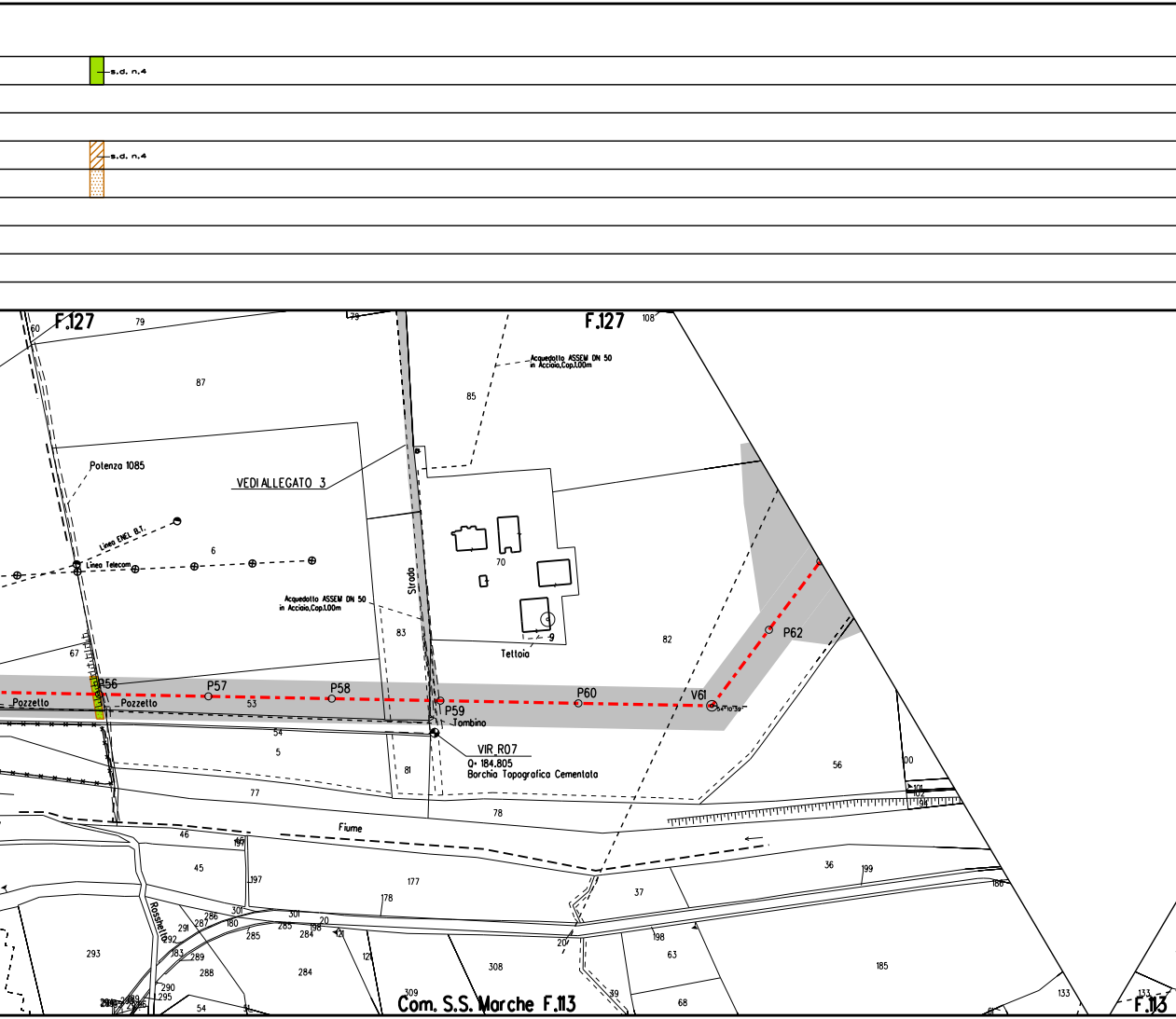
s.d. n.4
s.d. n.4
F.127
F.127
Acquedotto ASSEM DN 50
in Acciaio,Cop.1.00m
Potenza 1085
VEDI ALLEGATO 3
Linea ENEL B.T.
Linea Telecom
Acquedotto ASSEM DN 50
in Acciaio,Cop.1.00m
Strada
Tettoia
P56
P57
P58
P59
P60
V61
54°10'39"
P62
Pozzetto
Pozzetto
Tombino
VIR R07
Q= 184.805
Borchia Topografica Cementata
Fiume
Rosshetto
Com. S.S. Marche F.113
F.113
60
79
79
108
87
85
6
70
9
82
83
67
53
54
5
81
56
00
101
102
94
77
78
46
46
197
45
197
177
178
36
199
186
37
301
301
286
287
291
180
20
285
285
284
198
121
121
292
183
289
288
284
293
290
295
54
308
20
198
63
185
309
39
68
133
133

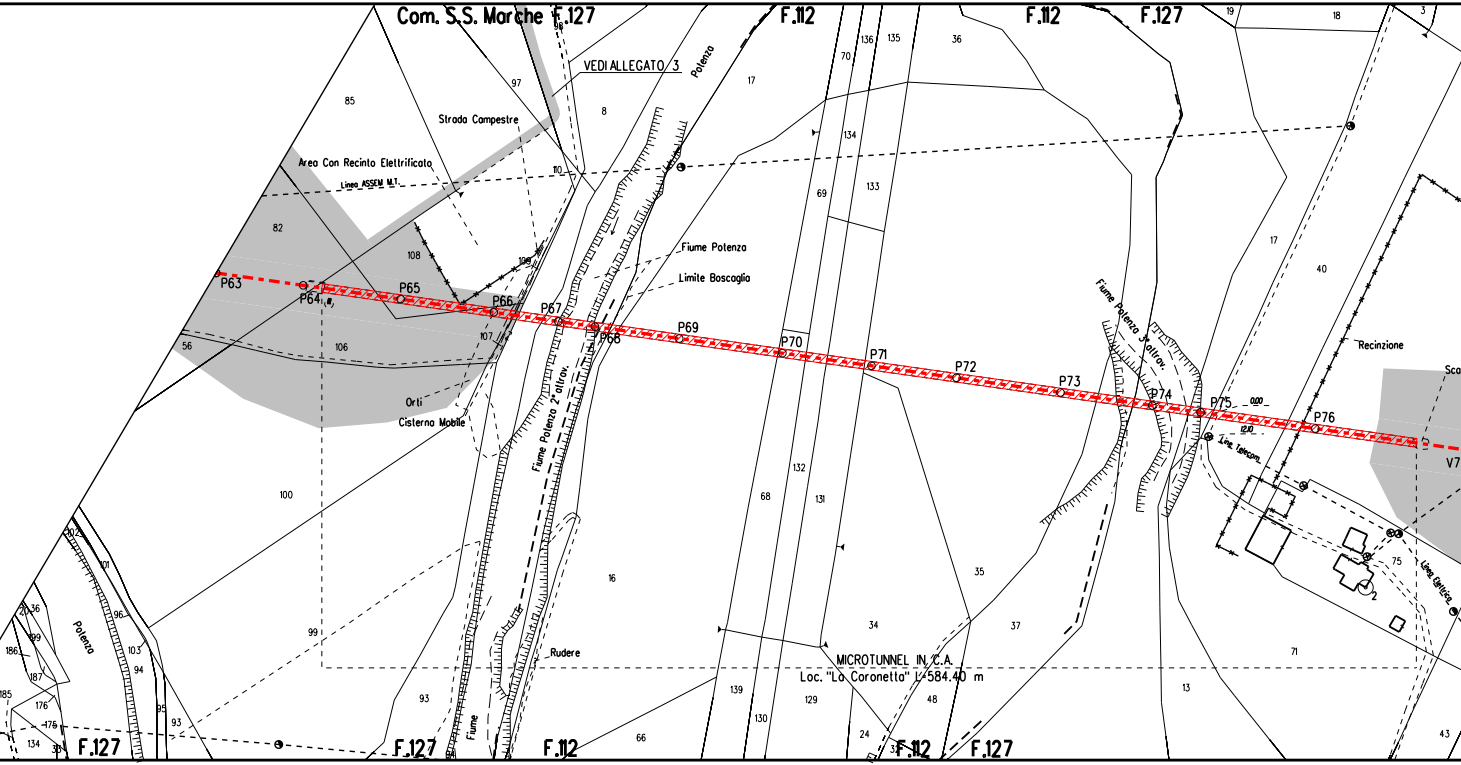
Com. S.S. Marche
F.127
F.112
F.112
F.127
VEDI ALLEGATO 3
Potenza
Strada Campestre
Area Con Recinto Elettrificato
Linea ASSEM M.T.
Fiume Potenza
Limite Boscaglia
Fiume Potenza 3° attrav.
Fiume Potenza 2° attrav.
P63
P64
P65
P66
P67
P68
P69
P70
P71
P72
P73
P74
P75
P76
V7
Orti
Cisterna Mobile
Recinzione
Linea Telecom
Linea Elettrica
Rudere
MICROTUNNEL IN C.A.
Loc. "La Coronetta" L=584.40 m
Fiume
Potenza
F.127
F.127
F.112
F.112
F.127
0.00
12.10
Sca

| | | |
|---|---|---|
| | s.d. n.5 | |
| | | |
| | | |
| | s.d. n.5 | |
| | ░ | |
| | | |
| | | |
| | | |
| | | |

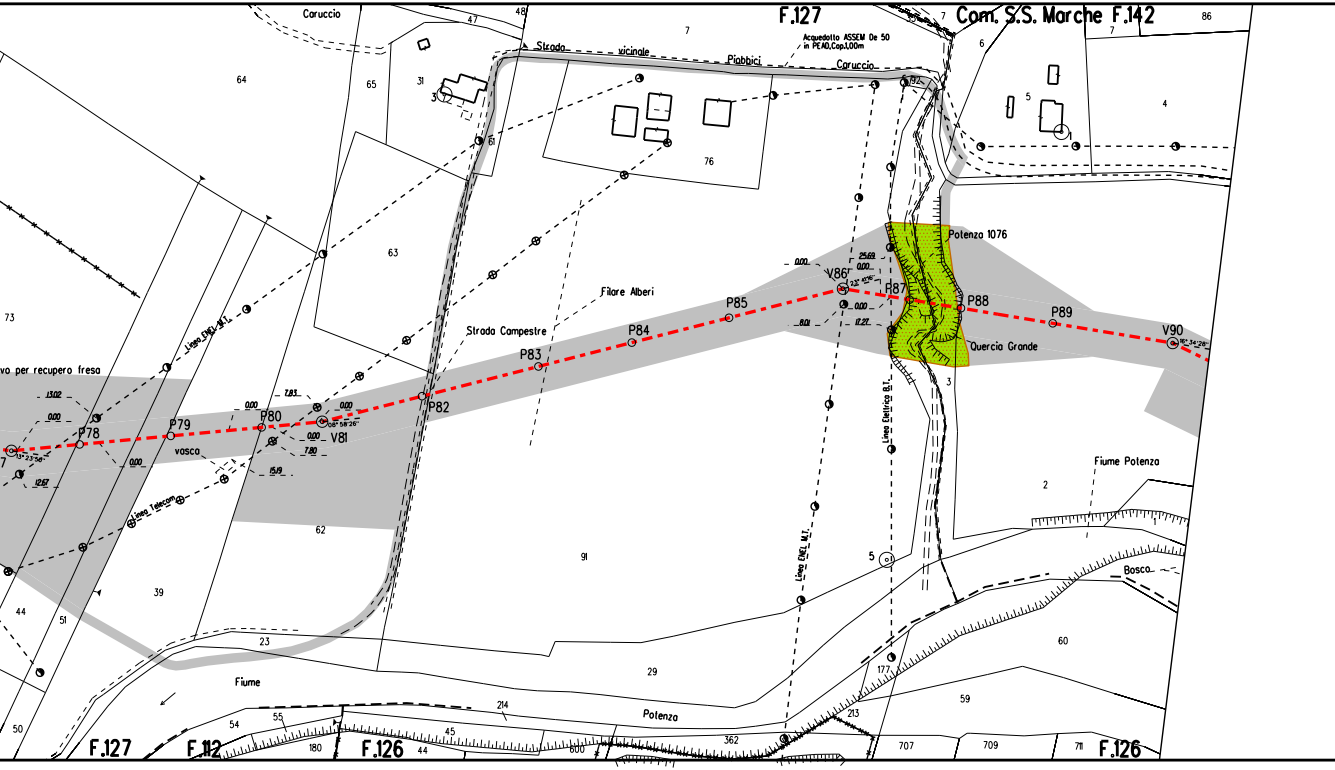
F.127
Com. S.S. Marche F.142
Caruccio
Acquedotto ASSEM De 50
in PEAD,Cop.1,00m
Strada vicinale Piobbici Caruccio
Potenza 1076
Quercia Grande
Filare Alberi
Strada Campestre
vo per recupero fresa
vasca
Linea ENEL M.T.
Linea Telecom
Linea Elettrica B.T.
Linea ENEL M.T.
Fiume Potenza
Bosco
Fiume
Potenza
P78
P79
P80
V81
P82
P83
P84
P85
V86
P87
P88
P89
V90
13,02
0,00
12,67
7,83
0,00
0,00
0,00
7,80
15,19
25,69
0,00
0,00
8,01
12,27
13° 23' 58"
08° 58' 26"
23° 41'16"
16° 34' 28"
64
65
31
3
47
48
7
7
6
86
5
4
1
192
76
61
63
73
62
39
44
51
50
23
91
29
2
3
5
60
59
177
213
214
55
54
180
45
44
600
362
707
709
711
F.127
F.112
F.126
F.126

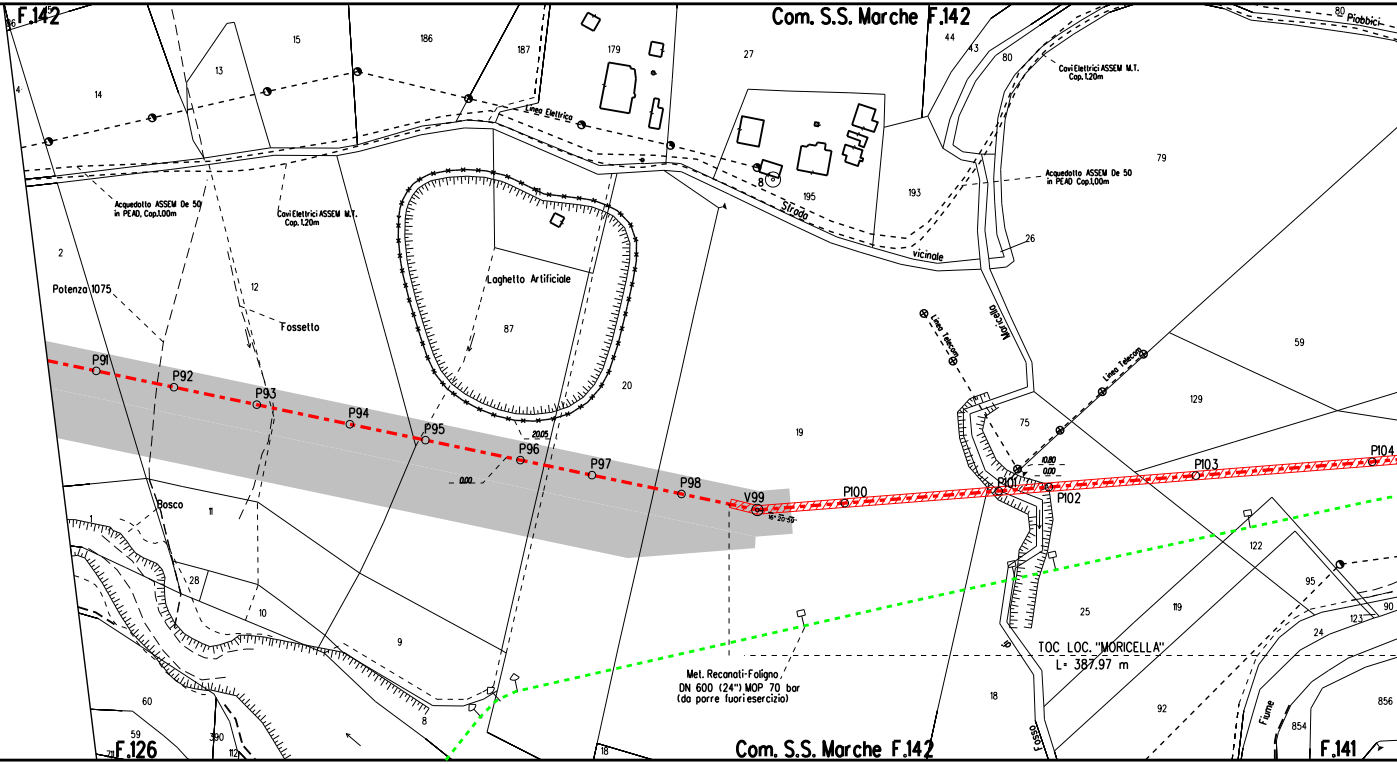
F.142
Com. S.S. Marche F.142
44
43
80
80 Piobbici
Cavi Elettrici ASSEM M.T.
Cop. 1.20m
79
Acquedotto ASSEM De 50
in PEAD Cop.1.00m
26
27
195
8
193
Strada
vicinale
15
186
187
179
13
14
4
2
Linea Elettrica
Acquedotto ASSEM De 50
in PEAD, Cop.1.00m
Cavi Elettrici ASSEM M.T.
Cop. 1.20m
Potenza 1075
12
Fossetto
Laghetto Artificiale
87
20
Maricella
Linea Telecom
Linea Telecom
59
129
75
19
P91
P92
P93
P94
P95
P96
P97
P98
V99
P100
P101
P102
P103
P104
20.05
0.00
10.80
0.00
16° 20' 59"
Bosco
1
11
28
10
9
8
60
59
390
112
F.126
18
Met. Reconati-Foligno,
DN 600 (24") MOP 70 bar
(da porre fuori esercizio)
Com. S.S. Marche F.142
TOC LOC. "MORICELLA"
L= 387.97 m
25
18
Fosso
122
119
95
90
123
24
92
Fiume
854
856
F.141

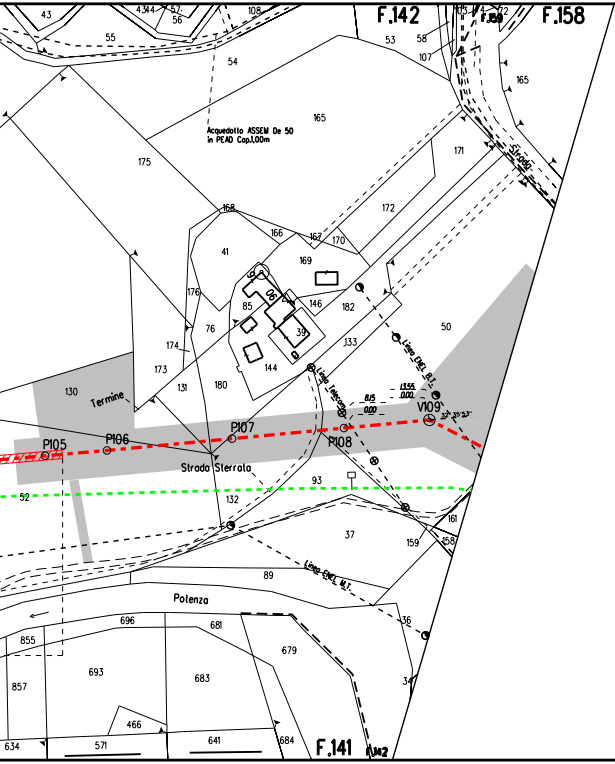
F.142
F.158
F.159
F.141
F.142
Acquedotto ASSEM De 50
in PEAD Cop.1,00m
Strada
Strada Sterrata
Termine
Potenza
Linea ENEL B.T.
Linea Telecom
Linea ENEL M.T.
P105
P106
P107
P108
V109
8,15
0,00
13,56
0,00
43
43
44
57
56
108
55
54
53
58
107
165
165
171
172
175
168
166
167
170
41
169
176
85
146
182
76
39
133
50
174
144
173
131
180
130
93
132
52
37
161
159
158
89
36
34
696
681
679
855
693
683
857
466
641
634
571
684

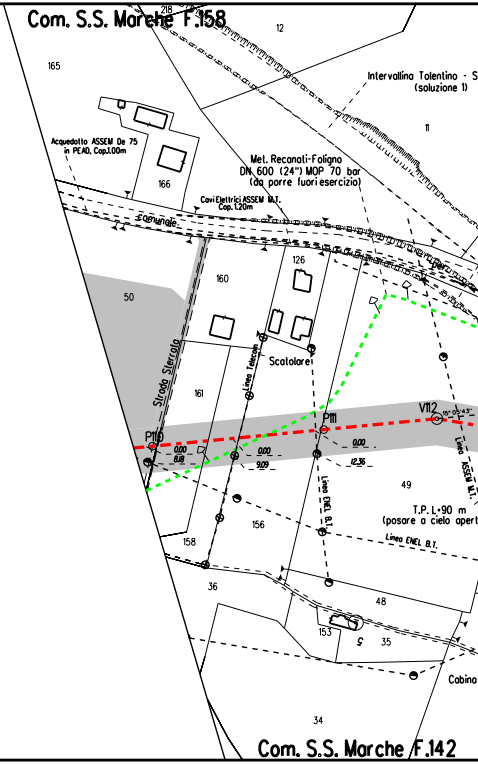
Com. S.S. Marche F.158
Com. S.S. Marche F.142
Intervallina Tolentino - S
(soluzione 1)
Acquedotto ASSEM De 75
in PEAD, Cop.1,00m
Met. Recanati-Foligno
DN 600 (24") MOP 70 bar
(da porre fuori esercizio)
Cavi Elettrici ASSEM M.T.
Cop. 1,20m
comunale
Strada Sterrata
Linea Telecom
Scatolare
Linea ENEL B.T.
Linea ASSEM M.T.
T.P. L=90 m
(posare a cielo apert
Cabina
P110
P111
V112
0,00
8,18
0,00
9,09
0,00
12,36
218
12
165
11
166
126
160
50
161
49
156
158
36
48
153
35
34

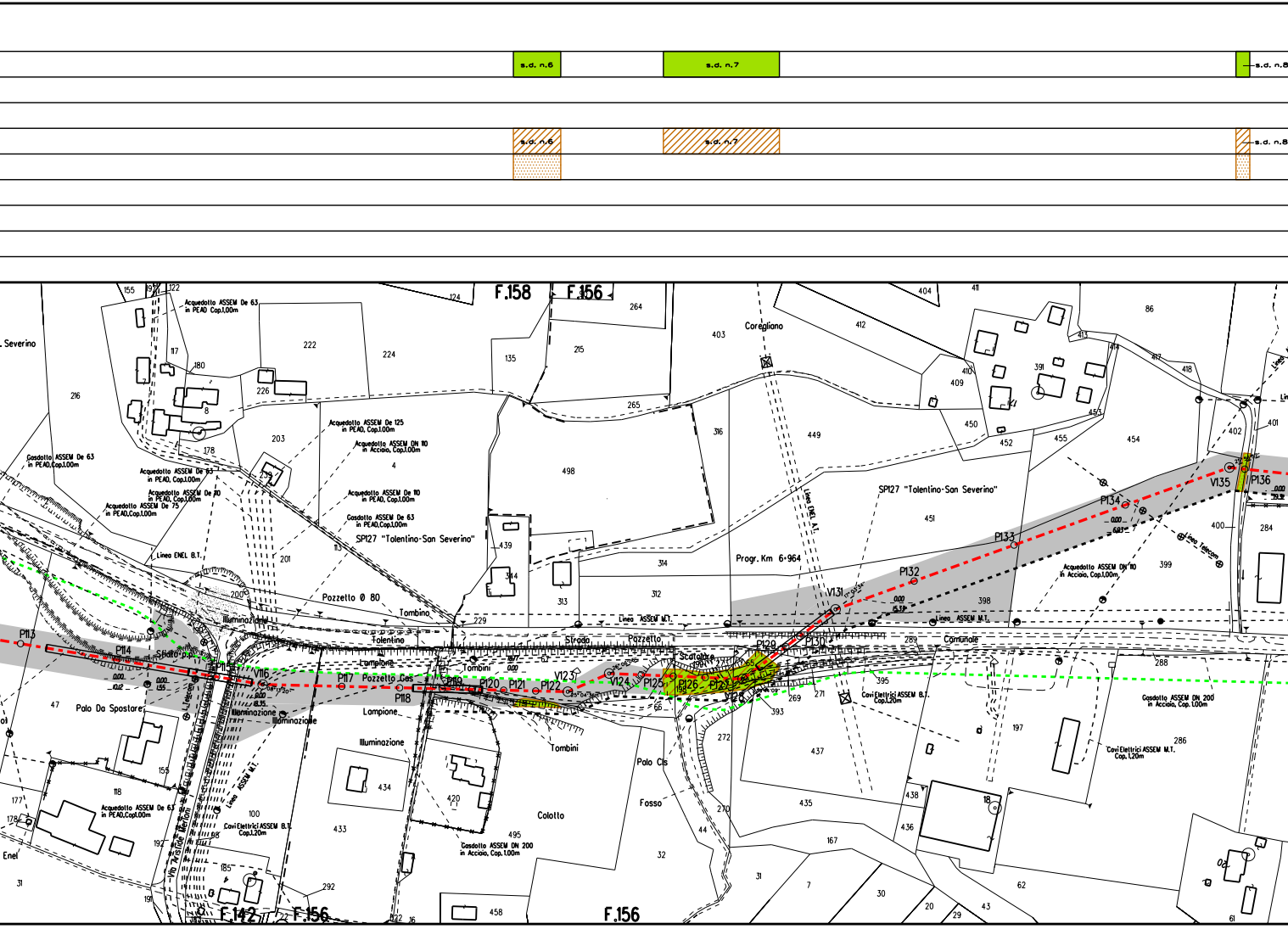
s.d. n.6
s.d. n.7
s.d. n.8
s.d. n.6
s.d. n.7
s.d. n.8
F.158
F.156
F.142
F.156
F.156
Severino
Acquedotto ASSEM De 63
in PEAD Cop.1,00m
Gasdotto ASSEM De 63
in PEAD,Cop.1,00m
Acquedotto ASSEM De 63
in PEAD, Cop.1,00m
Acquedotto ASSEM De 110
in PEAD, Cop.1,00m
Acquedotto ASSEM De 75
in PEAD,Cop.1,00m
Acquedotto ASSEM De 125
in PEAD, Cop.1,00m
Acquedotto ASSEM DN 110
in Acciaio, Cop.1,00m
Acquedotto ASSEM De 110
in PEAD, Cop.1,00m
Gasdotto ASSEM De 63
in PEAD,Cop.1,00m
SP127 "Tolentino-San Severino"
Linea ENEL B.T.
Pozzetto Ø 80
Tombino
Illuminazione
Tolentino
Sfiato p.p.
Lampione
Pozzetto Gas
Palo Da Spostare
L.Telecom
Illuminazione
Illuminazione
Lampione
Illuminazione
Linea ASSEM M.T.
Via Aristide Merloni
Acquedotto ASSEM De 63
in PEAD,Cop.1,00m
Cavi Elettrici ASSEM B.T.
Cop.1,20m
Enel
Strada
Pozzetto
Tombini
Tombini
Scatolare
Palo Cls
Fosso
Colotto
Gasdotto ASSEM DN 200
in Acciaio, Cop.1,00m
Coregliano
Linea ENEL A.T.
Progr. Km 6+964
Linea ASSEM M.T.
SP127 "Tolentino-San Severino"
Comunale
Cavi Elettrici ASSEM B.T.
Cop.1,20m
Acquedotto ASSEM DN 110
in Acciaio, Cop.1,00m
Linea Telecom
Gasdotto ASSEM DN 200
in Acciaio, Cop.1,00m
Cavi Elettrici ASSEM M.T.
Cop.1,20m
Linea
P113
P114
P115
V116
P117
P118
P119
P120
P121
P122
V123
V124
P125
P126
P127
V128
P129
P130
V131
P132
P133
P134
V135
P136
0.00
10.12
0.00
1.55
0.00
18.35
0.00
15.38
0.00
6.83
0.00
19.9
155
122
124
117
180
216
222
224
226
8
178
203
4
239
201
200
113
47
155
118
177
178
31
100
185
292
191
192
433
434
420
495
458
32
135
215
264
265
403
412
316
449
498
439
344
313
314
312
229
66
272
270
44
31
7
437
435
167
393
269
271
395
404
411
86
413
414
417
418
410
409
391
453
450
452
455
454
402
401
451
398
399
400
284
289
288
197
286
438
436
18
30
20
29
43
62
61

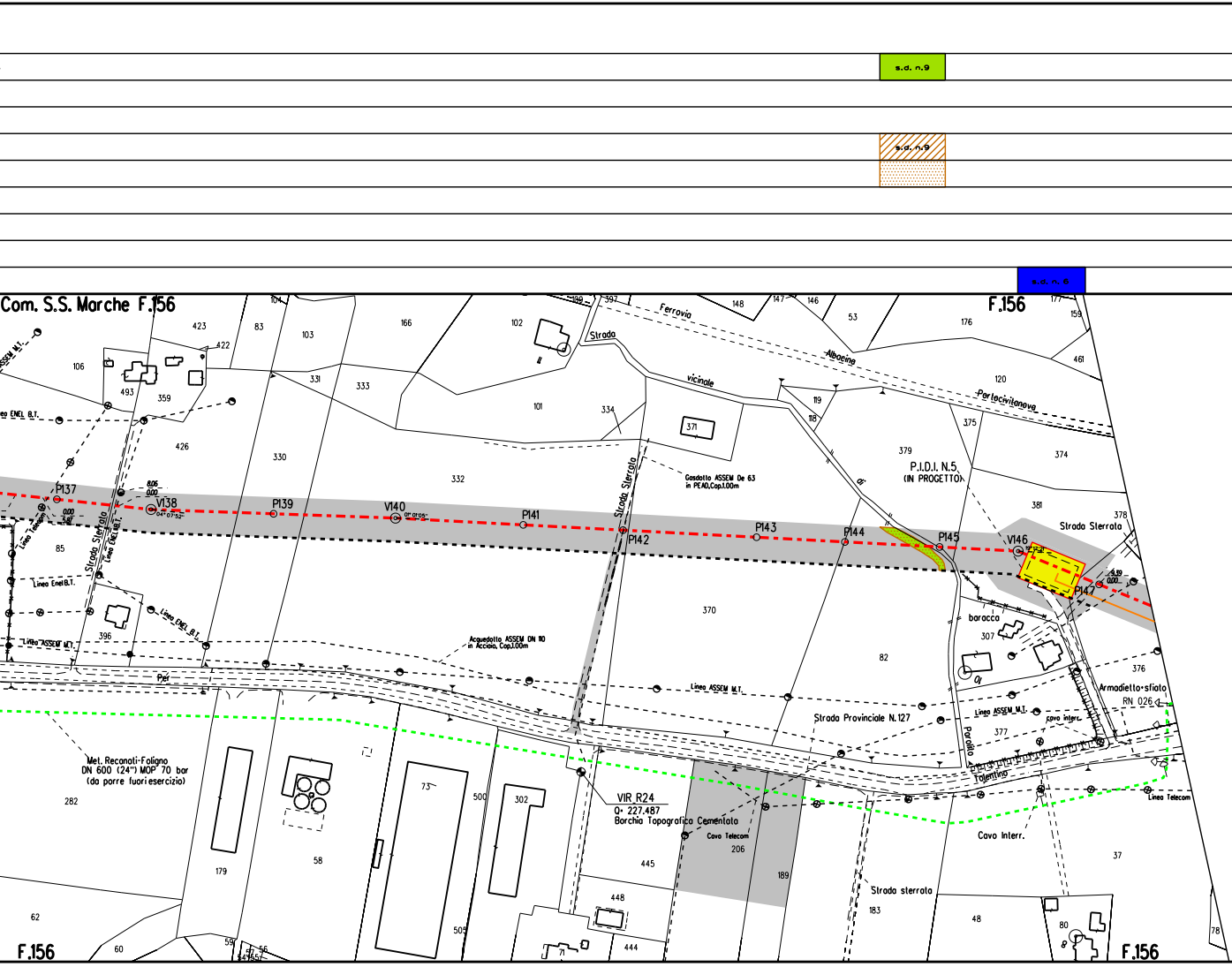
s.d. n.9
s.d. n.9
s.d. n. 6
Com. S.S. Marche F.156
F.156
F.156
F.156
Ferrovia
Albacina
Portocivitanova
Strada
vicinale
di
Strada Sterrata
Strada Sterrata
Strada Sterrata
Strada sterrata
P.I.D.I. N.5
(IN PROGETTO)
Gasdotto ASSEM De 63
in PEAD,Cop.1.00m
Acquedotto ASSEM DN 110
in Acciaio, Cop.1.00m
Linea ENEL B.T.
Linea Enel B.T.
Linea ENEL B.T.
Linea ENEL B.T.
Linea Telecom
Linea Telecom
Linea ASSEM M.T.
Linea ASSEM M.T.
Linea ASSEM M.T.
Linea ASSEM M.T.
P137
V138
P139
V140
P141
P142
P143
P144
P145
V146
P147
8.06
0.00
0.00
5.87
9.39
0.00
04°07'52"
Per
Strada Provinciale N.127
Parolito
Tolentino
Met. Recanati-Foligno
DN 600 (24") MOP 70 bar
(da porre fuori esercizio)
VIR R24
Q= 227.487
Borchia Topografica Cementata
Cavo Telecom
Cavo Interr.
cavo interr.
Armadietto-sfiato
RN 026
baracca
423
83
104
103
166
102
199
397
148
147
146
53
176
177
159
461
106
422
331
333
493
359
101
334
371
119
118
120
375
426
330
332
379
374
381
378
85
370
82
396
307
376
377
282
179
58
73
500
302
445
206
189
183
48
37
80
78
62
60
59
56
57
54
505
448
444
71

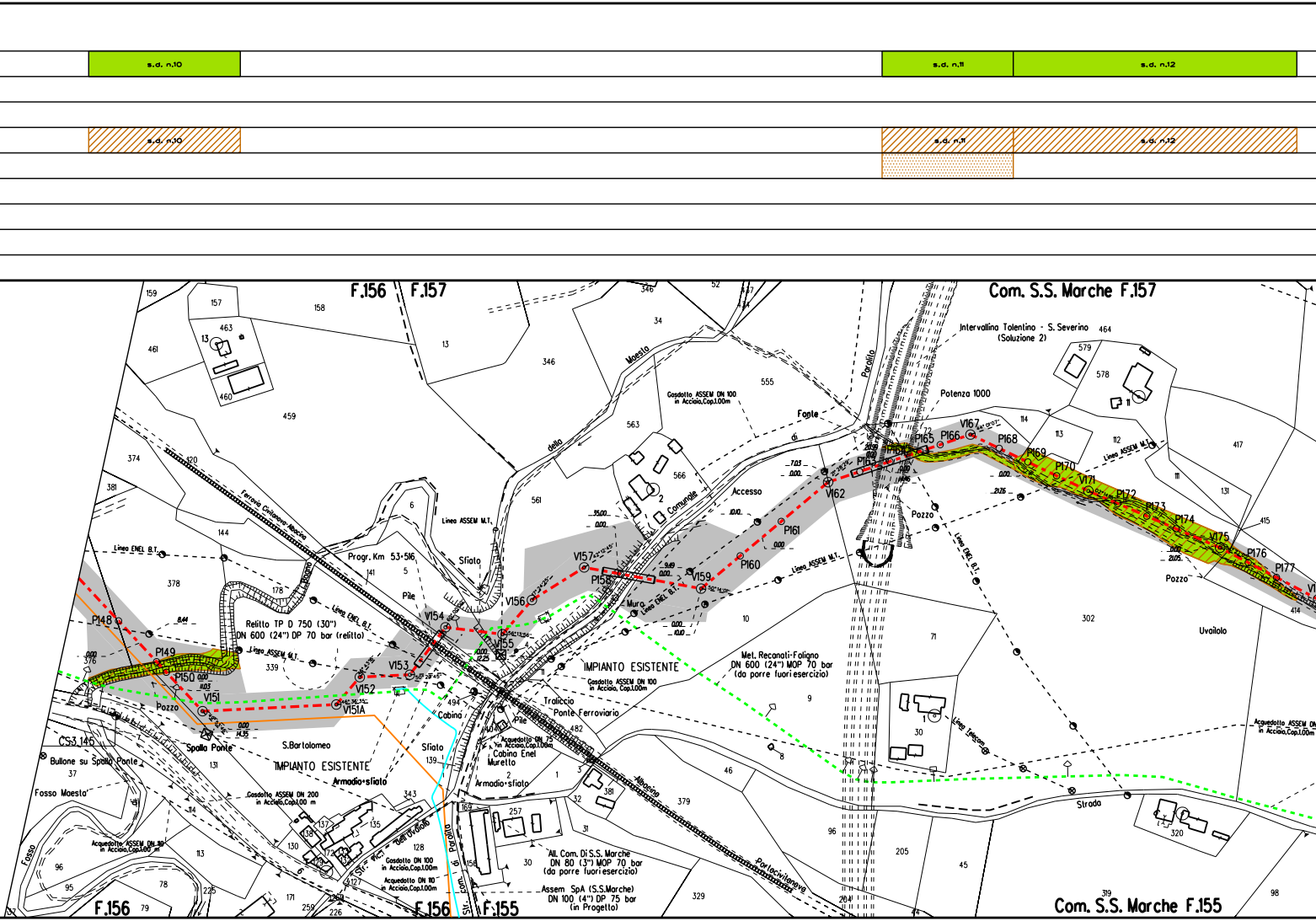
s.d. n.10
s.d. n.11
s.d. n.12
s.d. n.10
s.d. n.11
s.d. n.12
F.156
F.157
Com. S.S. Marche F.157
Intervallina Tolentino - S. Severino
(Soluzione 2)
Potenza 1000
Paralito
Fonte
di
della
Maesta
Comunale
Accesso
Gasdotto ASSEM DN 100
in Acciaio, Cop.1.00m
Ferrovia Civitanova-Albacina
Progr. Km 53+516
Linea ASSEM M.T.
Linea ENEL B.T.
Linea Telecom
Sfiato
Pile
Muro
Pozzo
Uvailolo
Relitto TP D 750 (30")
DN 600 (24") DP 70 bar (relitto)
P148
P149
P150
V151
V151A
V152
V153
V154
V155
V156
V157
P158
V159
P160
P161
V162
P163
P164
P165
P166
V167
P168
P169
P170
V171
P172
P173
P174
V175
P176
P177
IMPIANTO ESISTENTE
Gasdotto ASSEM DN 100
in Acciaio, Cop.1.00m
Traliccio
Ponte Ferroviario
Cabina
Acquedotto DN 75
in Acciaio, Cop.1.00m
Cabina Enel
Murello
Armadio+sfiato
Met. Recanati-Foligno
DN 600 (24") MOP 70 bar
(da porre fuori esercizio)
CS3.145
Bullone su Spalla Ponte
Spalla Ponte
S.Bartolomeo
IMPIANTO ESISTENTE
Armadio+sfiato
Fosso Maesta'
Fosso
Gasdotto ASSEM DN 200
in Acciaio, Cop.1.00 m
Acquedotto ASSEM DN 110
in Acciaio, Cop.1.00 m
Str. vic. dell'Uvaiolo
Gasdotto DN 100
in Acciaio, Cop.1.00m
Acquedotto DN 110
in Acciaio, Cop.1.00m
Str. com. di Paralito
All. Com. Di S.S. Marche
DN 80 (3") MOP 70 bar
(da porre fuori esercizio)
Assem SpA (S.S.Marche)
DN 100 (4") DP 75 bar
(in Progetto)
Albacina
Portocivitanova
Strada
Acquedotto ASSEM DN
in Acciaio, Cop.1.00m
F.156
F.156
F.155
Com. S.S. Marche F.155

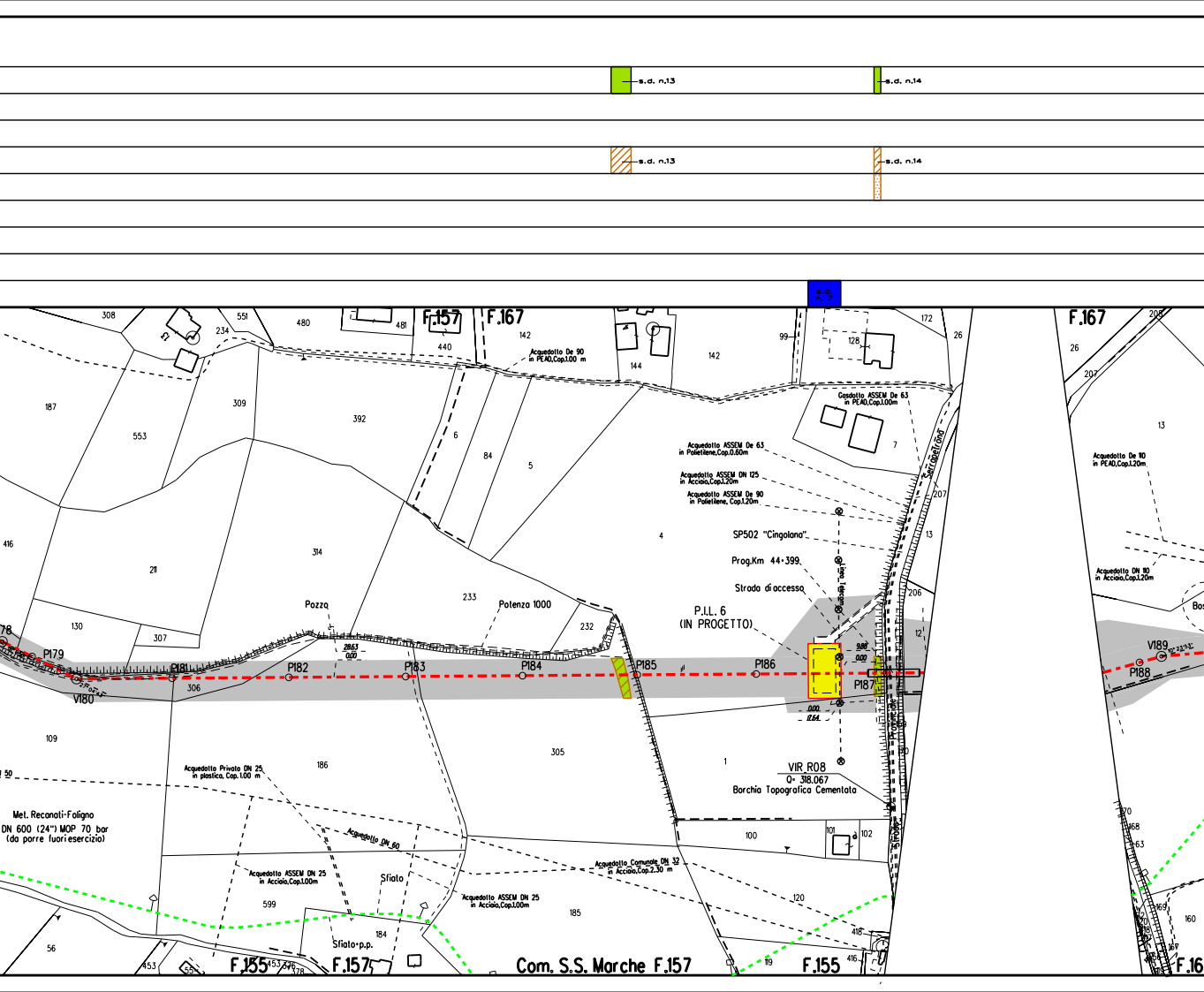
s.d. n.13
s.d. n.14
s.d. n.13
s.d. n.14
s.d. n. 7
F.157
F.167
F.167
Acquedotto De 90 in PEAD,Cop.1.00 m
Gasdotto ASSEM De 63 in PEAD,Cop.1.00m
Acquedotto ASSEM De 63 in Polietilene,Cop.0.60m
Acquedotto ASSEM DN 125 in Acciaio,Cop.1.20m
Acquedotto ASSEM De 90 in Polietilene, Cop.1.20m
SP502 "Cingolana"
Prog.Km 44+399
Strada di accesso
P.I.L. 6 (IN PROGETTO)
Linea Telecom
Serrapetrona
Potenza 1000
Pozzo
P179
P181
P182
P183
P184
P185
P186
P187
P188
V180
V189
9.88
0.00
0.00
17.64
28.63
0.00
VIR R08
Q= 318.067
Borchia Topografica Cementata
Acquedotto De 110 in PEAD,Cop.1.20m
Acquedotto DN 110 in Acciaio,Cop.1.20m
Bos
Met. Recanati-Foligno
DN 600 (24") MOP 70 bar
(da porre fuori esercizio)
Acquedotto Privato DN 25 in plastica, Cop.1.00 m
Acquedotto DN 60
Acquedotto ASSEM DN 25 in Acciaio,Cop.1.00m
Sfiato
Sfiato+p.p.
Acquedotto ASSEM DN 25 in Acciaio,Cop.1.00m
Acquedotto Comunale DN 32 in Acciaio,Cop.2.30 m
Provinciale
F.155
F.157
Com. S.S. Marche F.157
F.155
F.16
308
551
480
481
440
142
144
142
99
128
172
26
234
187
553
309
392
6
84
5
4
7
207
13
206
12
416
211
314
233
232
130
307
306
109
186
305
1
100
101
102
120
418
416
119
599
184
185
56
453
55
453
376
378
26
207
205
13
170
168
163
169
160
167

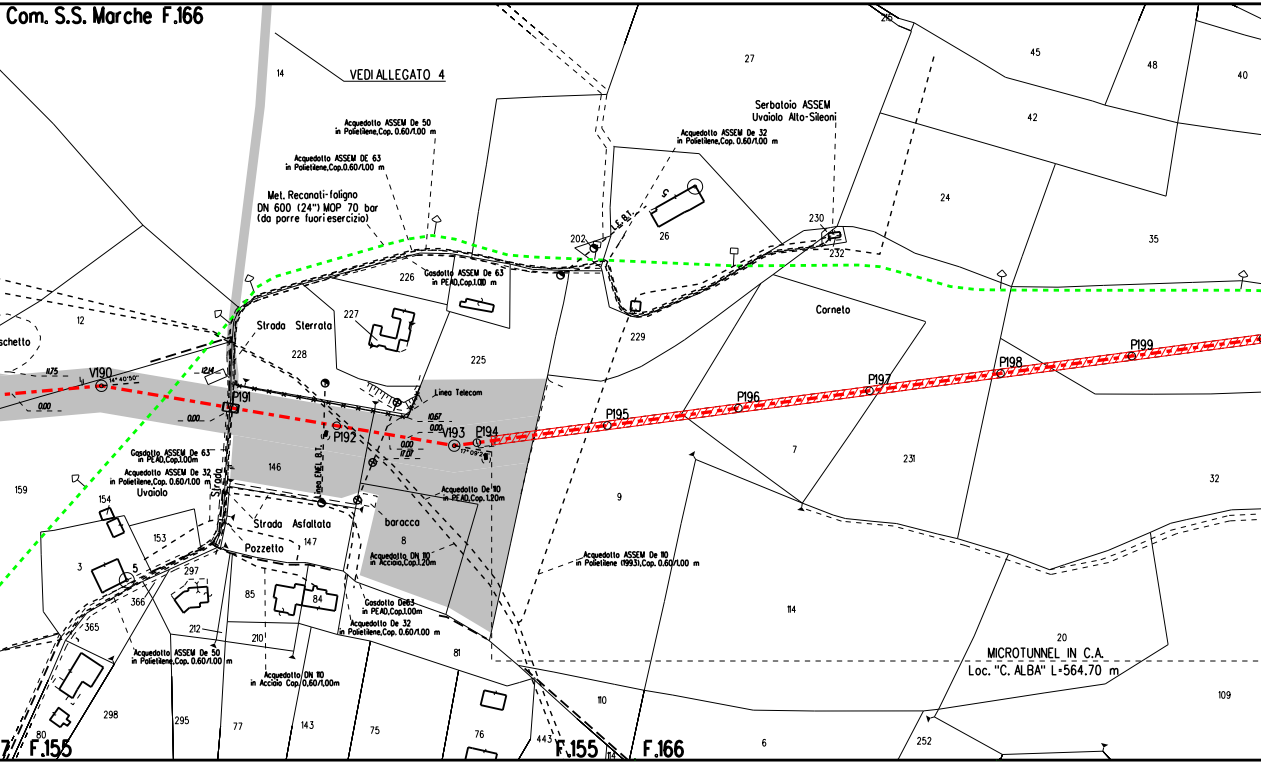
Com. S.S. Marche F.166
VEDI ALLEGATO 4
14
Acquedotto ASSEM De 50
in Polietilene,Cop. 0.60/1.00 m
Acquedotto ASSEM DE 63
in Polietilene,Cop.0.60/1.00 m
Met. Recanati-foligno
DN 600 (24") MOP 70 bar
(da porre fuoriesercizio)
Gasdotto ASSEM De 63
in PEAD,Cop.1.00 m
226
227
228
225
12
schetto
Strada Sterrata
11.75
12.14
V190
14° 40'50"
0.00
0.00
P191
P192
Linea Telecom
10.67
0.00
V193
P194
17° 09'2
0.00
17.07
Linea ENEL B.T.
146
Gasdotto ASSEM De 63
in PEAD,Cop.1.00m
Acquedotto ASSEM De 32
in Polietilene,Cop. 0.60/1.00 m
Uvaiolo
159
154
153
Strada
Strada Asfaltata
Pozzetto
147
Acquedotto De 110
in PEAD,Cop. 1.20m
baracca
8
Acquedotto DN 110
in Acciaio,Cop.1.20m
3
5
297
366
365
85
84
212
210
Gasdotto De63
in PEAD,Cop.1.00m
Acquedotto De 32
in Polietilene,Cop. 0.60/1.00 m
Acquedotto ASSEM De 50
in Polietilene,Cop. 0.60/1.00 m
Acquedotto DN 110
in Acciaio Cop. 0,60/1,00m
81
298
295
77
143
75
76
80
443
F.155
114
F.155
F.166
216
27
45
48
40
42
Serbatoio ASSEM
Uvaiolo Alto-Sileoni
Acquedotto ASSEM De 32
in Polietilene,Cop. 0.60/1.00 m
L.E. B.T.
202
26
230
232
24
35
229
Corneto
P195
P196
P197
P198
P199
7
231
32
9
Acquedotto ASSEM De 110
in Polietilene (1993),Cop. 0.60/1.00 m
114
20
MICROTUNNEL IN C.A.
Loc. "C. ALBA" L=564.70 m
110
109
6
252

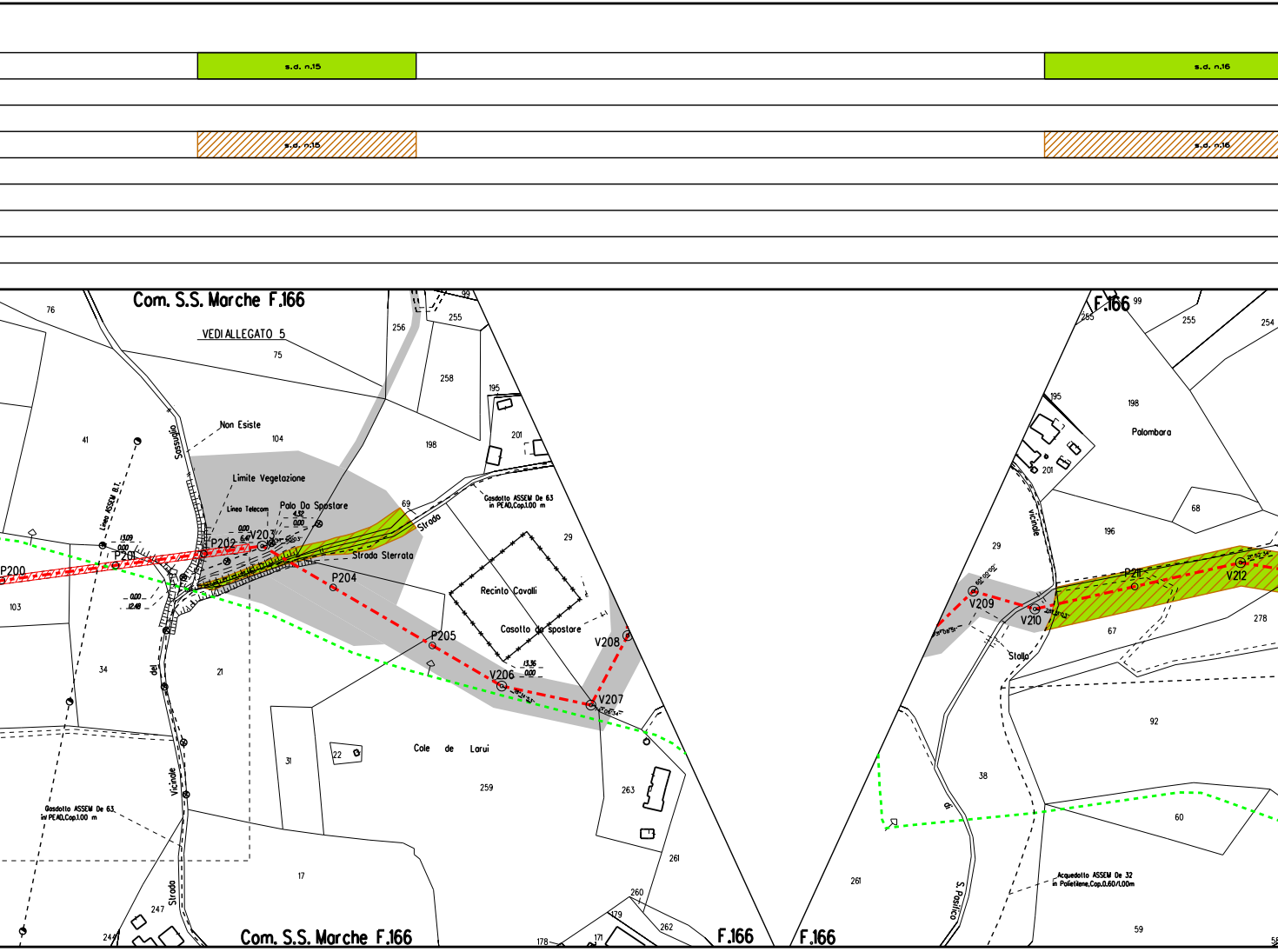
s.d. n.15
s.d. n.16
s.d. n.15
s.d. n.16
Com. S.S. Marche F.166
VEDI ALLEGATO 5
Non Esiste
Limite Vegetazione
Linea Telecom
Palo Da Spostare
Strada Sterrata
Strada
Sassuglio
Linea ASSEM B.T.
Gasdotto ASSEM De 63 in PEAD,Cop.1.00 m
Recinto Cavalli
Casotto da spostare
Cole de Larui
Vicinale
del
Strada
Gasdotto ASSEM De 63 in PEAD,Cop.1.00 m
P200
P201
P202
V203
P204
P205
V206
V207
V208
13.09
0.00
0.00
12.48
0.00
6.47
4.32
0.00
13.36
0.00
76
75
41
104
256
255
99
258
195
201
198
69
29
103
34
21
31
22
259
263
17
247
244
260
179
171
178
262
261
Com. S.S. Marche F.166
F.166
F.166
F.166
99
255
255
254
195
198
Palombara
201
68
196
Vicinale
29
P211
V212
V209
V210
67
278
Stalla
92
38
di
60
S. Posifico
261
Acquedotto ASSEM De 32 in Polietilene,Cop.0.60/1.00m
59
58

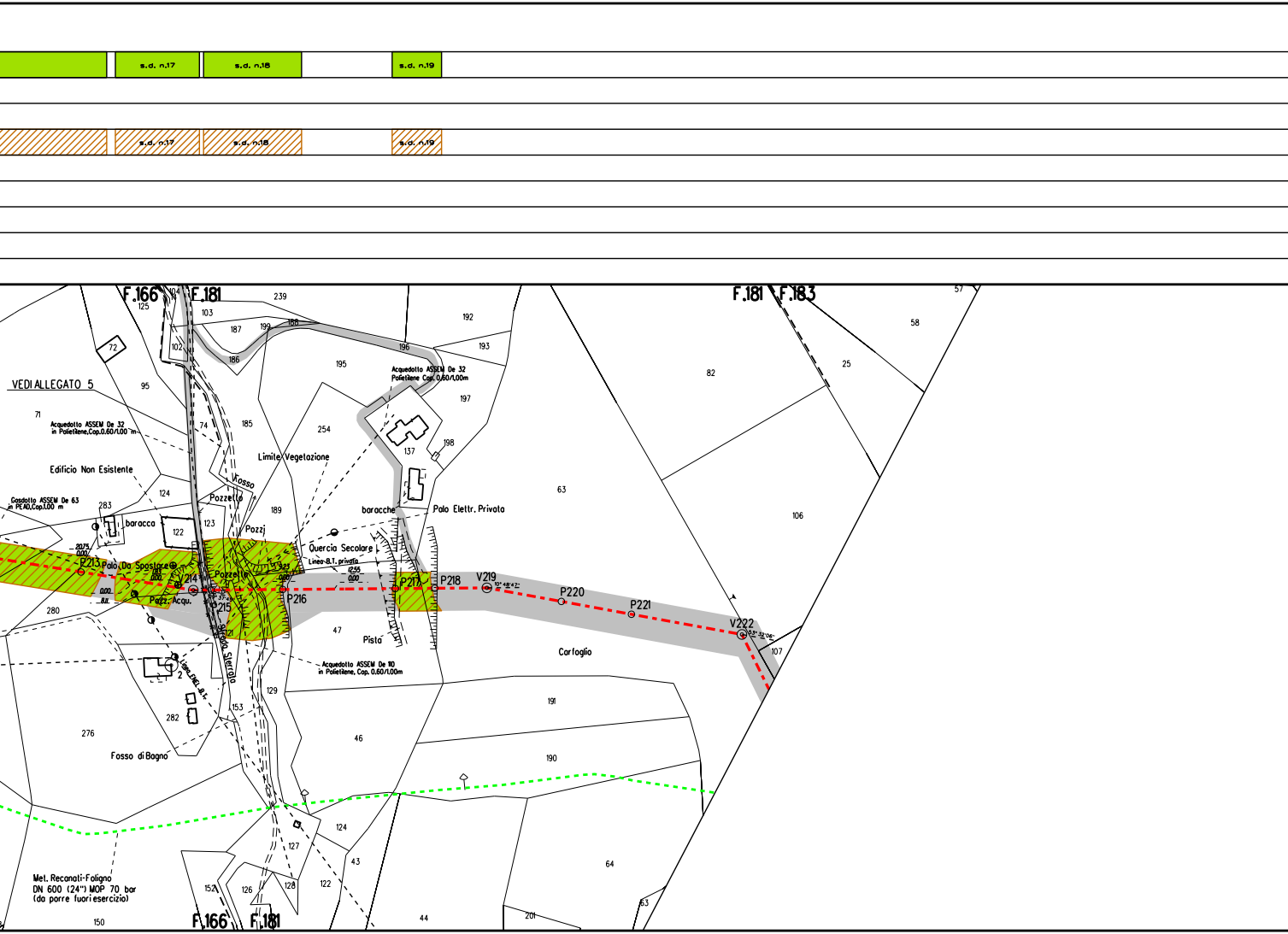

s.d. n.17
s.d. n.18
s.d. n.19
s.d. n.17
s.d. n.18
s.d. n.19
F.166
F.181
F.181
F.183
VEDI ALLEGATO 5
Acquedotto ASSEM De 32
in Polietilene,Cop.0.60/1.00 m
Edificio Non Esistente
Gasdotto ASSEM De 63
in PEAD,Cop.1.00 m
baracca
Pozzello
Fosso
Limite Vegetazione
Pozzj
Acquedotto ASSEM De 32
Polietilene Cop. 0.60/1.00m
baracche
Palo Elettr. Privato
Quercia Secolare
Linea B.T. privata
Palo Da Spostare
Pozzello
Pozz. Acqu.
P213
V214
P215
P216
P217
P218
V219
P220
P221
V222
10° 48' 47"
53° 52' 06"
20.75
0.00
1.83
0.00
0.00
8.11
37.49
9.23
0.00
12.55
0.00
Strada Sterrata
Linea ENEL B.T.
Pista
Acquedotto ASSEM De 110
in Polietilene, Cop. 0.60/1.00m
Carfoglio
Fosso di Bagno
Met. Recanati-Foligno
DN 600 (24") MOP 70 bar
(da porre fuori esercizio)
125
104
103
239
192
193
72
102
187
199
188
196
186
195
197
95
71
74
185
254
137
198
63
82
25
58
57
106
124
283
122
123
189
280
47
121
2
129
153
282
276
46
191
190
107
124
127
43
122
128
126
152
150
44
201
63
64

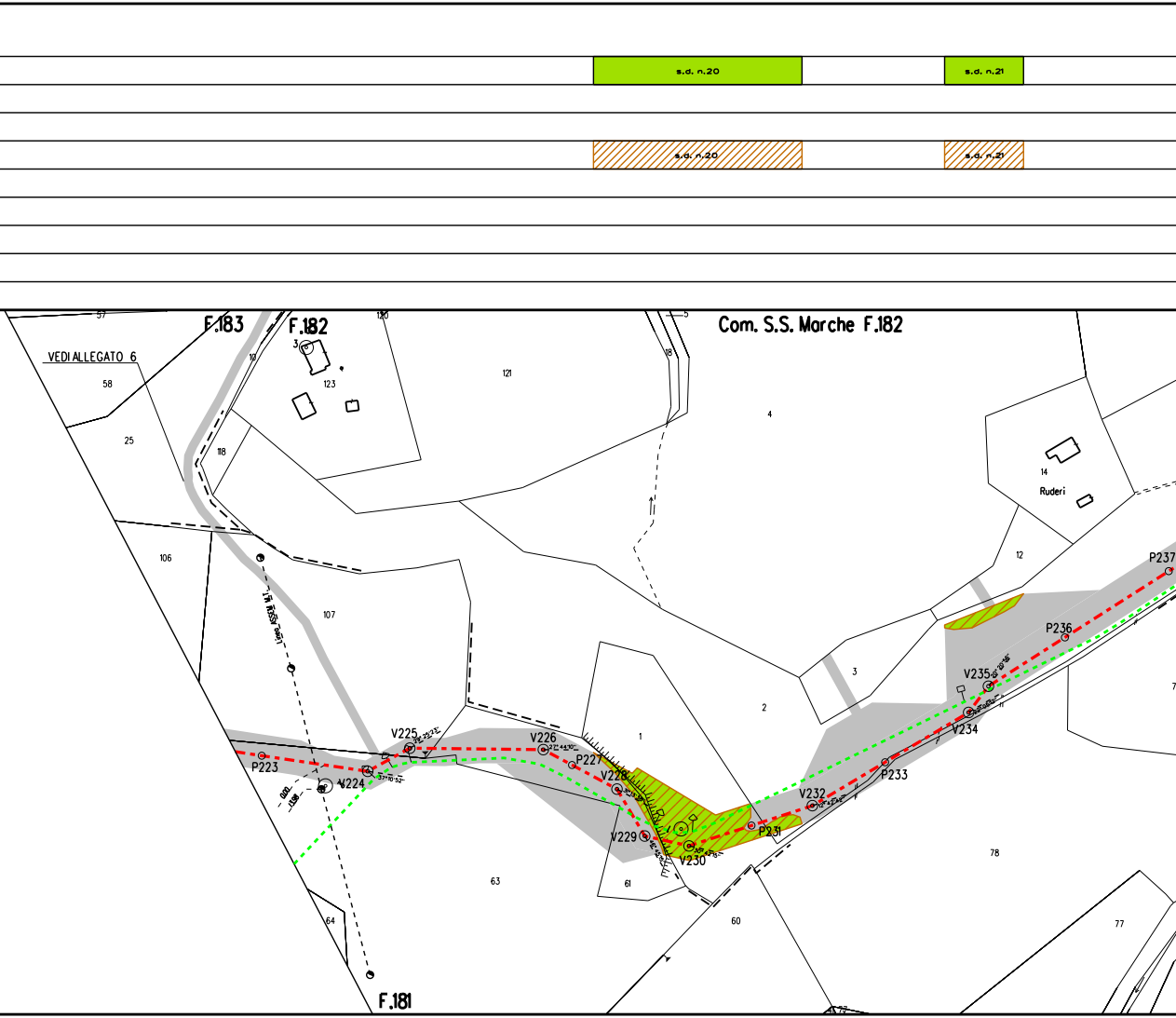
s.d. n.20
s.d. n.21
s.d. n.20
s.d. n.21
Com. S.S. Marche F.182
F.183
F.182
F.181
VEDI ALLEGATO 6
57
58
25
10
3
123
120
121
118
106
107
Linea RSSSI
63
64
5
18
4
1
2
3
61
60
78
77
12
14
Ruderi
P223
V224
V225
V226
P227
V228
V229
V230
P231
V232
P233
V234
V235
P236
P237

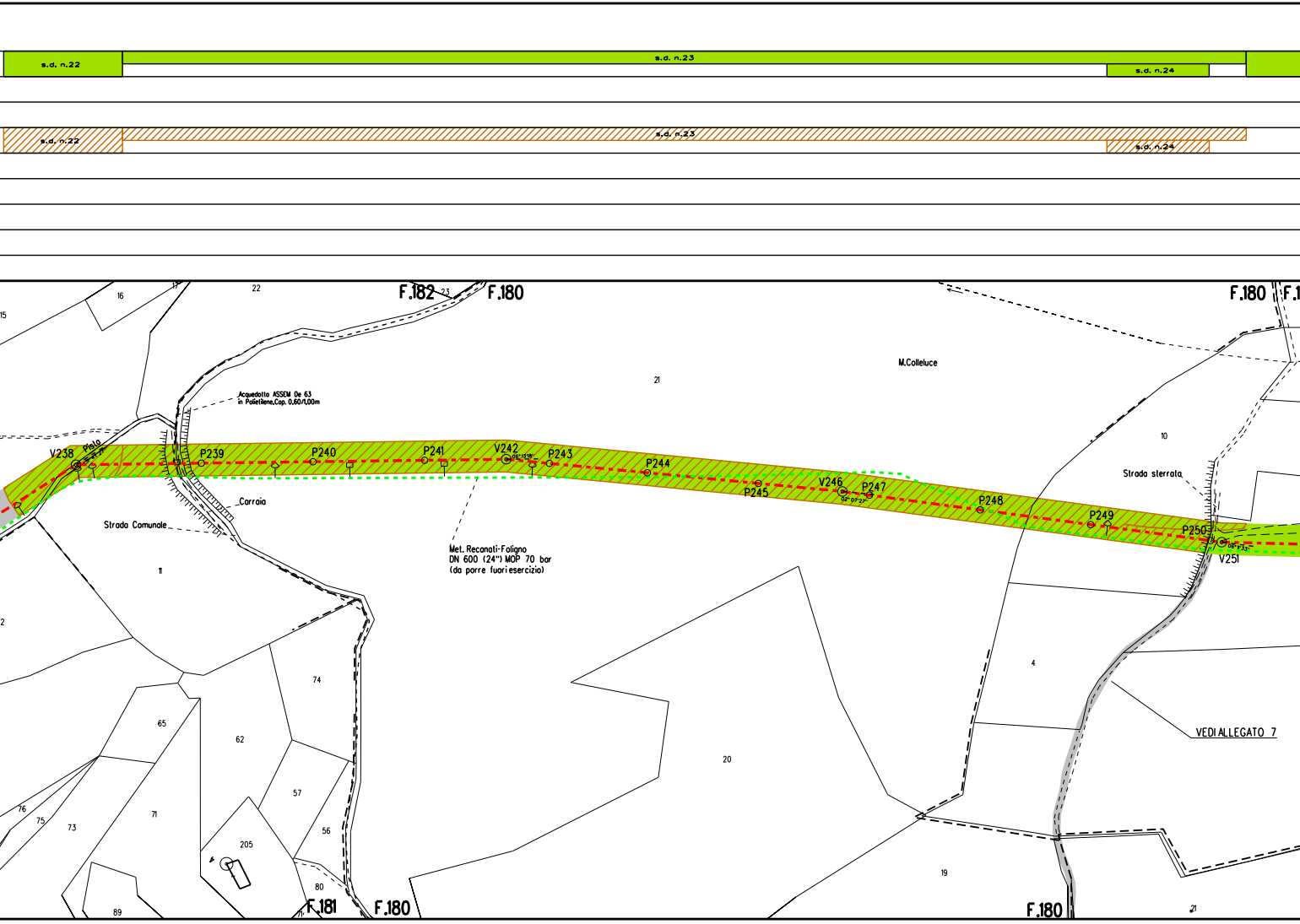
s.d. n.22
s.d. n.23
s.d. n.24
s.d. n.22
s.d. n.23
s.d. n.24
F.182
F.180
F.180
F.181
F.180
F.180
M.Colleluce
Acquedotto ASSEM De 63
in Polietilene,Cap. 0,60/1,00m
Pista
V238
P239
P240
P241
V242
06°13'18"
P243
P244
P245
V246
02°07'27"
P247
P248
P249
P250
V251
08°1'33"
Carraia
Strada Comunale
Strada sterrata
Met. Reconati-Foligno
DN 600 (24") MOP 70 bar
(da porre fuori esercizio)
VEDI ALLEGATO 7
15
16
17
22
23
21
10
11
2
74
65
62
57
56
205
76
75
73
71
80
89
20
4
19
21

s.d. n.25

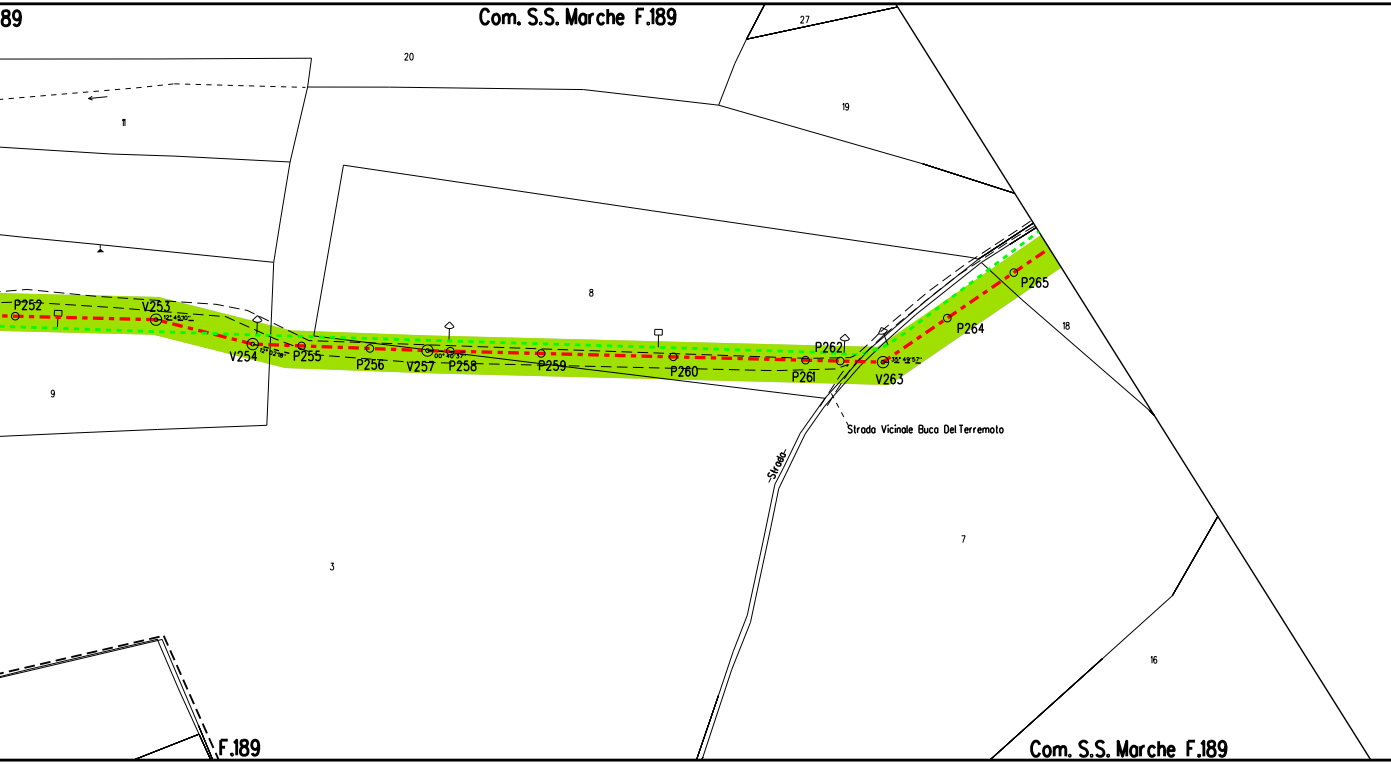

89
Com. S.S. Marche F.189
27
20
19
11
8
18
9
3
7
16
P252
V253
12° 45'30"
V254
12° 02'18"
P255
P256
V257
00° 40'37"
P258
P259
P260
P261
P262
V263
35° 49'57"
P264
P265
Strada Vicinale Buca Del Terremoto
Strada
F.189
Com. S.S. Marche F.189

s.d. n.26

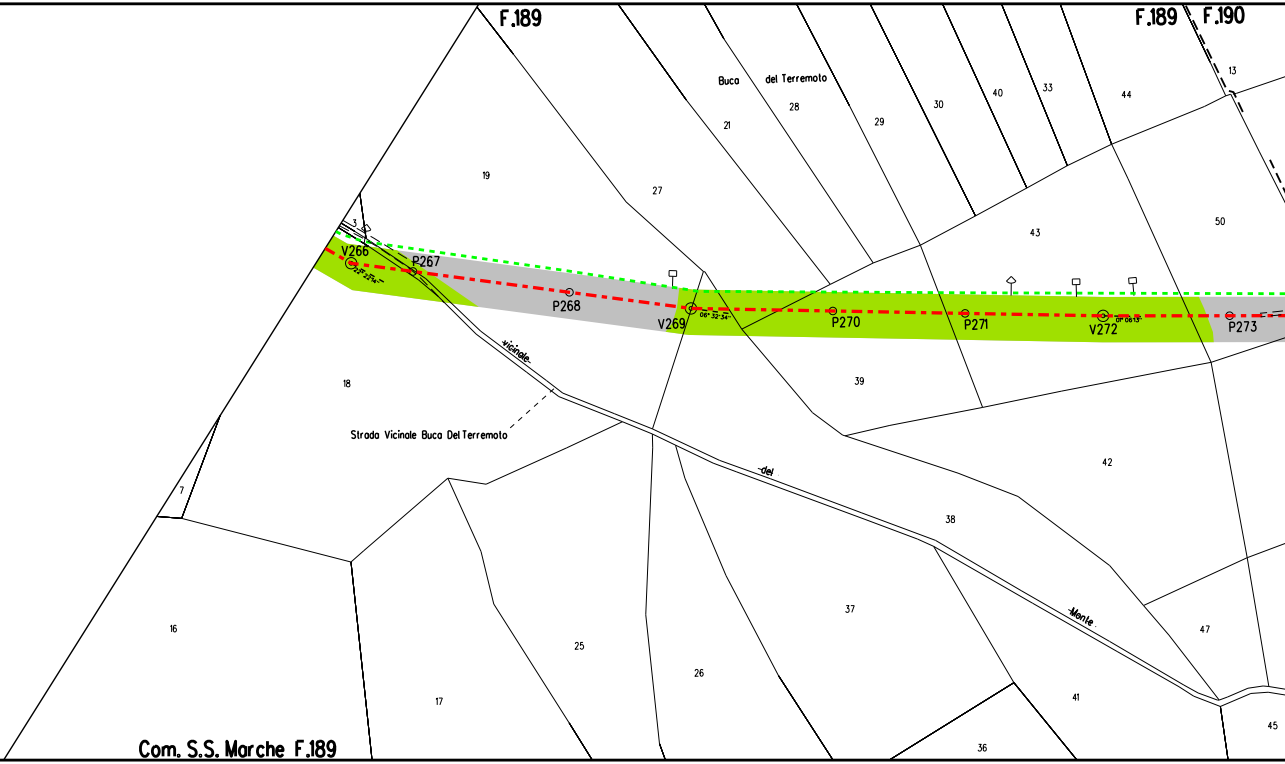
F.189
F.189
F.190
Buca
del Terremoto
13
21
27
28
29
30
40
33
44
19
43
50
3
V266
23° 22' 14''
P267
P268
V269
06° 32' 34''
P270
P271
V272
01° 06' 13''
P273
18
39
vicinale
Strada Vicinale Buca Del Terremoto
del
42
7
38
Monte
16
25
26
37
47
17
41
45
36
Com. S.S. Marche F.189

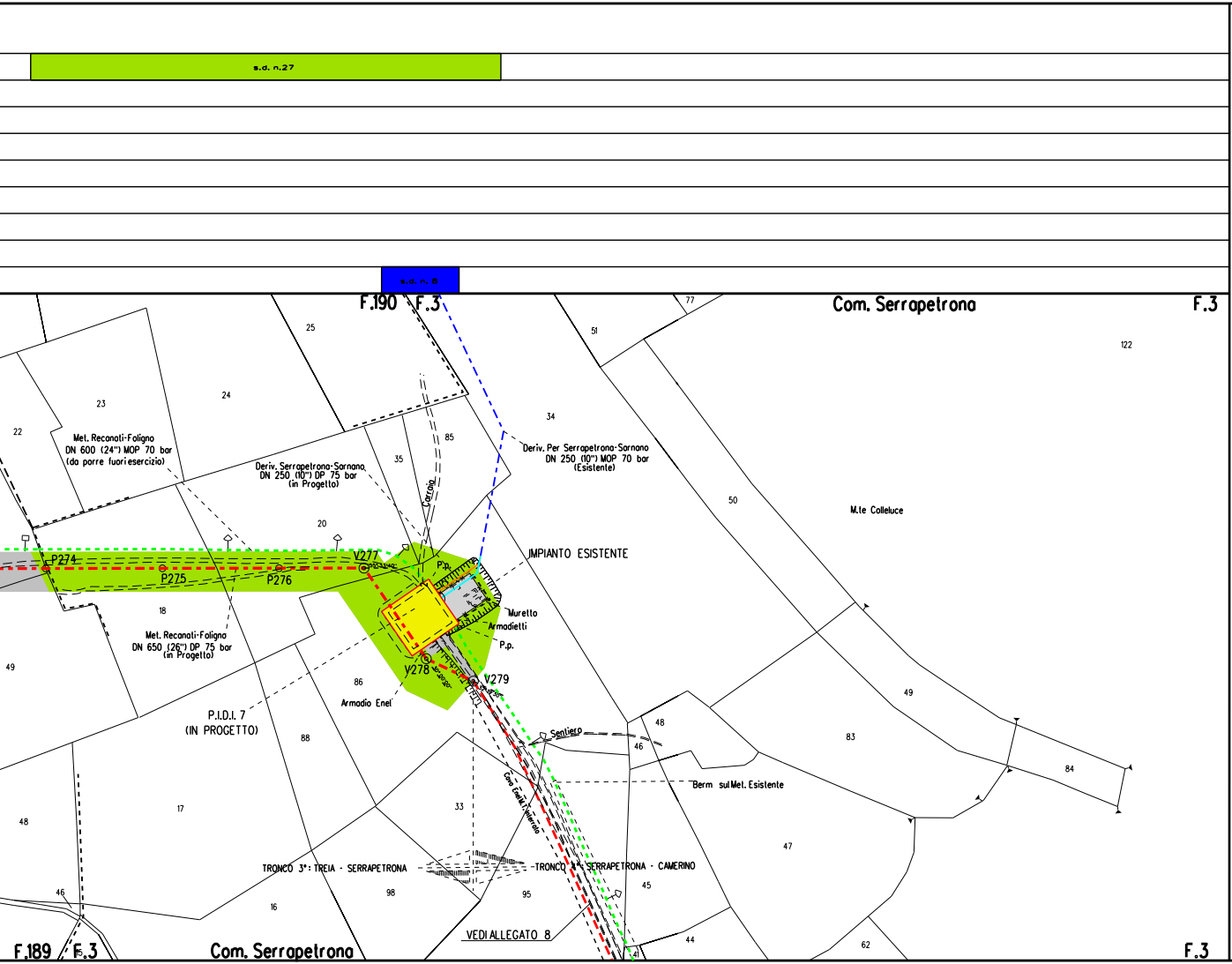
s.d. n.27
s.d. n. 8
F.190
F.3
Com. Serrapetrona
F.3
77
25
51
122
23
24
22
Met. Reconati-Foligno
DN 600 (24") MOP 70 bar
(da porre fuorieservizio)
Deriv. Serrapetrona-Sarnano
DN 250 (10") DP 75 bar
(in Progetto)
35
85
Carraia
34
Deriv. Per Serrapetrona-Sarnano
DN 250 (10") MOP 70 bar
(Esistente)
50
M.te Colleluce
20
IMPIANTO ESISTENTE
P274
P275
P276
V277
P.p.
Muretto
Armadietti
P.p.
18
Met. Reconati-Foligno
DN 650 (26") DP 75 bar
(in Progetto)
49
V278
V279
86
Armadio Enel
P.I.D.I. 7
(IN PROGETTO)
88
48
46
49
83
84
Sentiero
Cavo Enel M.T. interrato
Berm sul Met. Esistente
48
17
33
47
TRONCO 3°: TREIA - SERRAPETRONA
TRONCO 4°: SERRAPETRONA - CAMERINO
46
98
95
45
16
VEDI ALLEGATO 8
44
62
F.189
F.3
Com. Serrapetrona
41
F.3

# LEGENDA

## SIMBOLOGIA TEMATICA

| | |
|---|---|
| ⬜ | AREA DI OCCUPAZIONE TEMPORANEA |
| 🟩 [n] | INERBIMENTI [numero scheda di dettaglio] |
| 🟥 | APPORTO DI FIORUME |
| ▨ [n] | RIMBOSCHIMENTO CON PIANTAGIONE DIFFUSA<br>[numero scheda di dettaglio] |
| ░ | MESSA A DIMORA DI ALBERI<br>[h 1,5 - 2 metri] |
| 🟩 | ZSC |
| 🟦 [n] | IMPIANTI FUORI TERRA<br>[numero scheda di dettaglio] |

## SIMBOLOGIA DI LINEA

| | |
|---|---|
| - · - · - | Metanodotto in progetto |
| - - - - - | Metanodotto da porre fuori esercizio e recuperare |
| ——— | Allacciamenti in progetto |
| ——— | Allacciamenti da porre fuori esercizio e recuperare |
| - · - · - | Derivazione per Fabriano - Tratto A-C da porre fuori esercizio e recuperare |
| ▨▨▨ | Microtunnel / Toc |
| - · - · - | Metanodotti in esercizio |
| — — — | Altri metanodotti in progetto |
| ——— | Acquedotto Del Nera |

| DISEGNI DI RIFERIMENTO | N. |
|---|---|
| | |
| | |

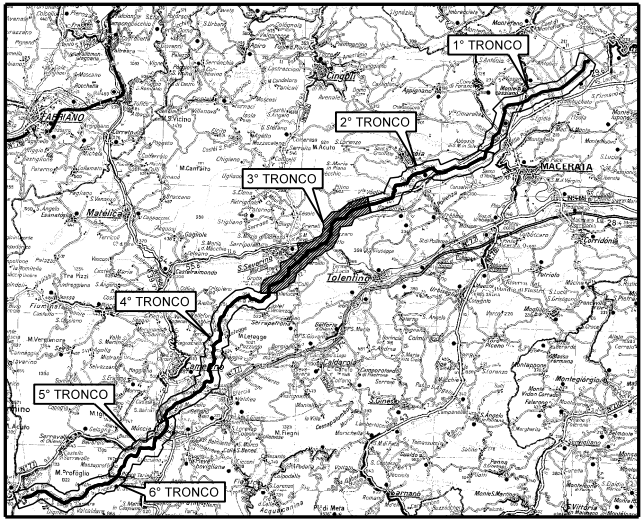
1° TRONCO
2° TRONCO
3° TRONCO
4° TRONCO
5° TRONCO
6° TRONCO
FABRIANO
Cingoli
MACERATA
Matelica
Tolentino
Camerino

COROGRAFIA

| | | | | | |
|---|---|---|---|---|---|
| 0 | APRILE 2022 | EMISSIONE | TARINI | RAGGI | STEFANI |
| Rev. | DATA | DESCRIZIONE | ELABORATO | VERIFICATO | APPROVATO |

| | | | |
|---|---|---|---|
| CLIENTE snam | PROGETTISTA SAIPEM | WBS CLIENTE<br>NR/19136/R-L01<br>COD. TEC. 20645<br>COMM. SAIPEM 023087-185 | UNITA'<br>100 |

RIF. MET. RECANATI – FOLIGNO (Fraz. COLFIORITO)
3° Tronco: TREIA – SERRAPETRONA
DN 650 (26"), DP 75 bar

PLANIMETRIA CATASTALE
CON PROGETTO DI RIPRISTINO VEGETAZIONALE

DISEGNO LB-64E-81306

REVISIONE 0

FG. DI

SCALA 1:2000

Il presente disegno e' di proprieta' aziendale - La societa' tutelera' i propri diritti a termine di legge.