DATI TECNICI FUNZIONALI

INERBIMENTI [numero scheda di dettaglio]	
APPORTO DI FIORUME	
RIMBOSCHIMENTO [numero s. di d.]	
MESSA A DIMORA DI ALBERI [h 1,5 - 2 metri]	
SITIN2000 [codice]	
IMPIANTO [numero scheda]	

CONFINI AMMINISTRATIVI

DATI CARATTERISTICI

DATI DI COSTRUZIONE

PRESSIONE DI PROGETTO 75 bar
PRESSIONE MASSIMA DI ESERCIZIO (MOP) 70.0 bar
FATTORE DI SICUREZZA K= 1.75
DIAMETRO PREVALENTE = 100.0 (DN)

REALIZZATO IN CONFORMITA' AL D.M 100.0 (DN)

RIVESTIMENTO GIUNTI DI SALDATURA

DATI GENERALI

DN 100 SP 3.96 [API]

LUNGHEZZA TOTALE IMPIANTO 4551.57 m

FASE EMISSIONE

PLANIMETRIA 1:2000

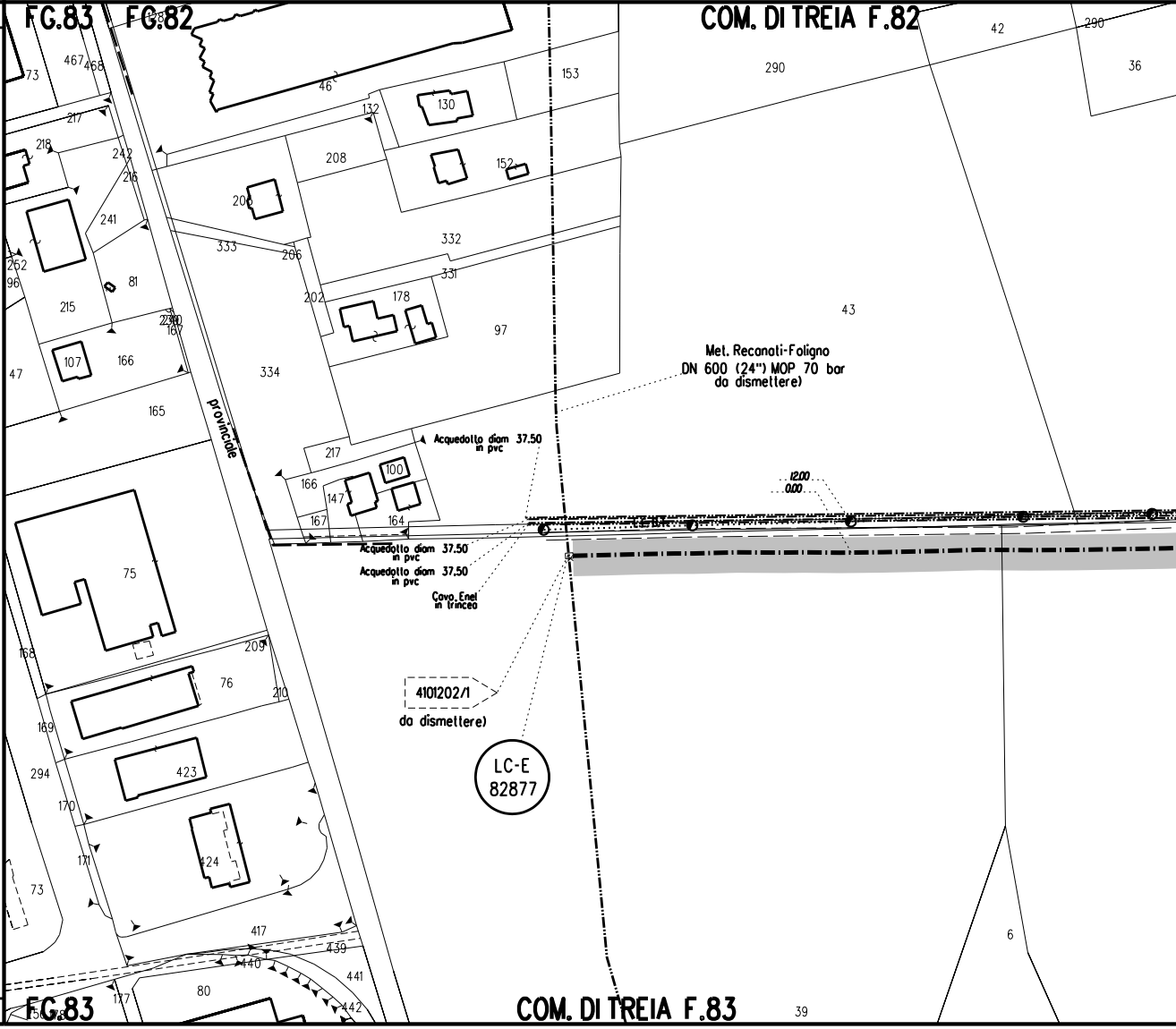
FG.83
FG.82
COM. DI TREIA F.82
Met. Recanati-Foligno
DN 600 (24") MOP 70 bar
da dismettere)
Acquedotto diam 37.50 in pvc
Acquedotto diam 37.50 in pvc
Acquedotto diam 37.50 in pvc
Cavo Enel in trincea
12.00
0.00
4101202/1
da dismettere)
LC-E 82877
provinciale
FG.83
COM. DI TREIA F.83
290
42
36
153
130
46
132
208
152
205
332
206
331
333
202
178
97
43
334
217
100
166
147
167
164
75
76
209
210
423
424
417
439
440
441
442
80
177
6
39
73
467
468
218
242
216
241
81
262
96
215
107
166
165
47
168
169
294
170
171
73

CONFINI AMMINISTRATIVI

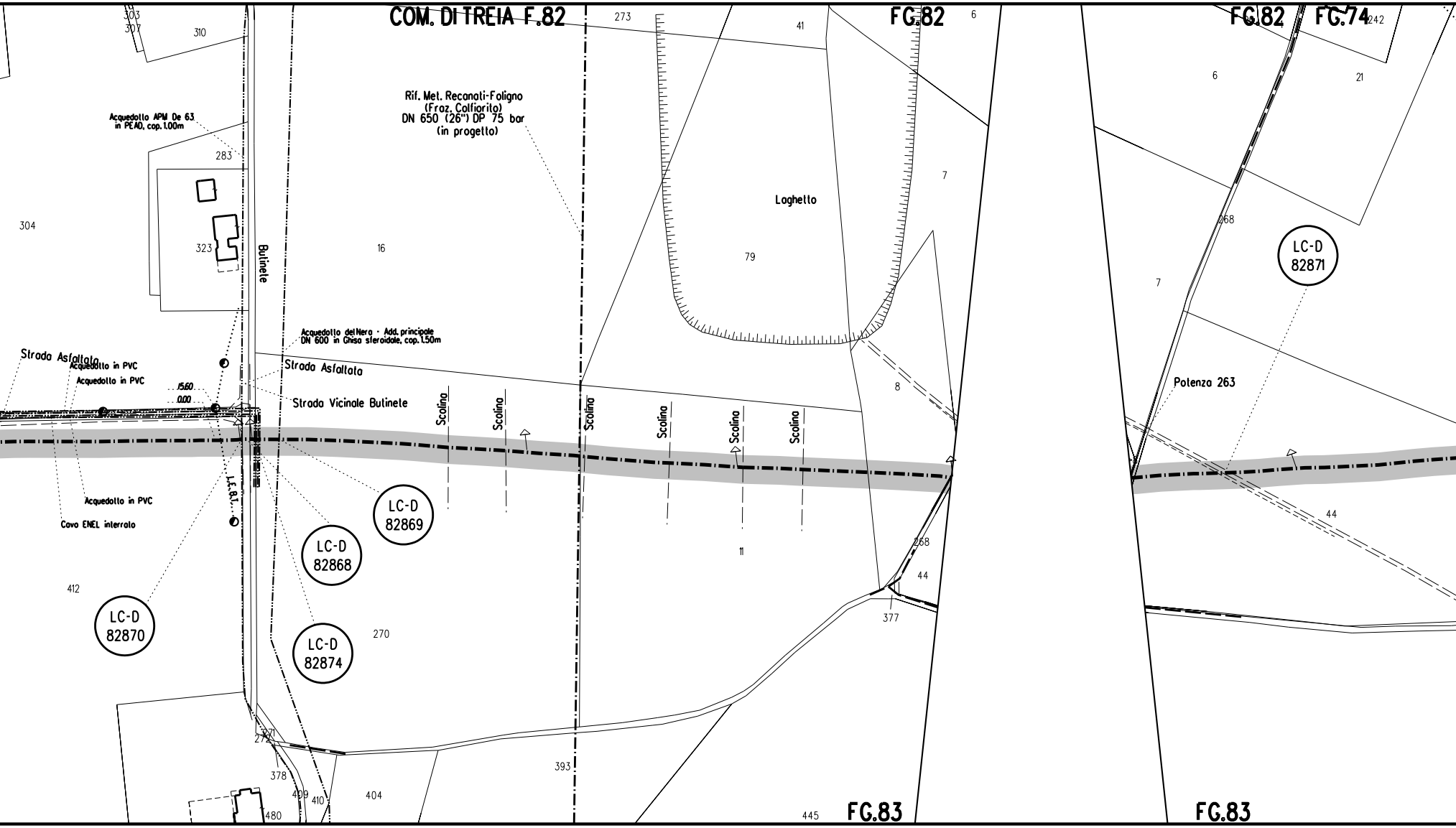
COM. DI TREIA F.82
FG.82
FG.82
FG.74
FG.83
FG.83
Rif. Met. Recanati-Foligno
(Fraz. Colfiorito)
DN 650 (26") DP 75 bar
(in progetto)
Acquedotto APM De 63
in PEAD, cop. 1.00m
Acquedotto del Nera - Add. principale
DN 600 in Ghisa sferoidale, cop. 1.50m
Strada Asfaltata
Strada Asfaltata
Strada Vicinale Butinete
Butinete
Acquedotto in PVC
Acquedotto in PVC
Acquedotto in PVC
Cavo ENEL interrato
L.E.B.T.
15.60
0.00
Laghetto
Potenza 263
Scolina
Scolina
Scolina
Scolina
Scolina
Scolina
LC-D
82869
LC-D
82868
LC-D
82870
LC-D
82874
LC-D
82871
303
307
310
283
304
323
16
273
41
6
6
21
242
7
7
79
268
8
11
268
44
44
377
412
270
271
272
378
409
410
404
480
393
445

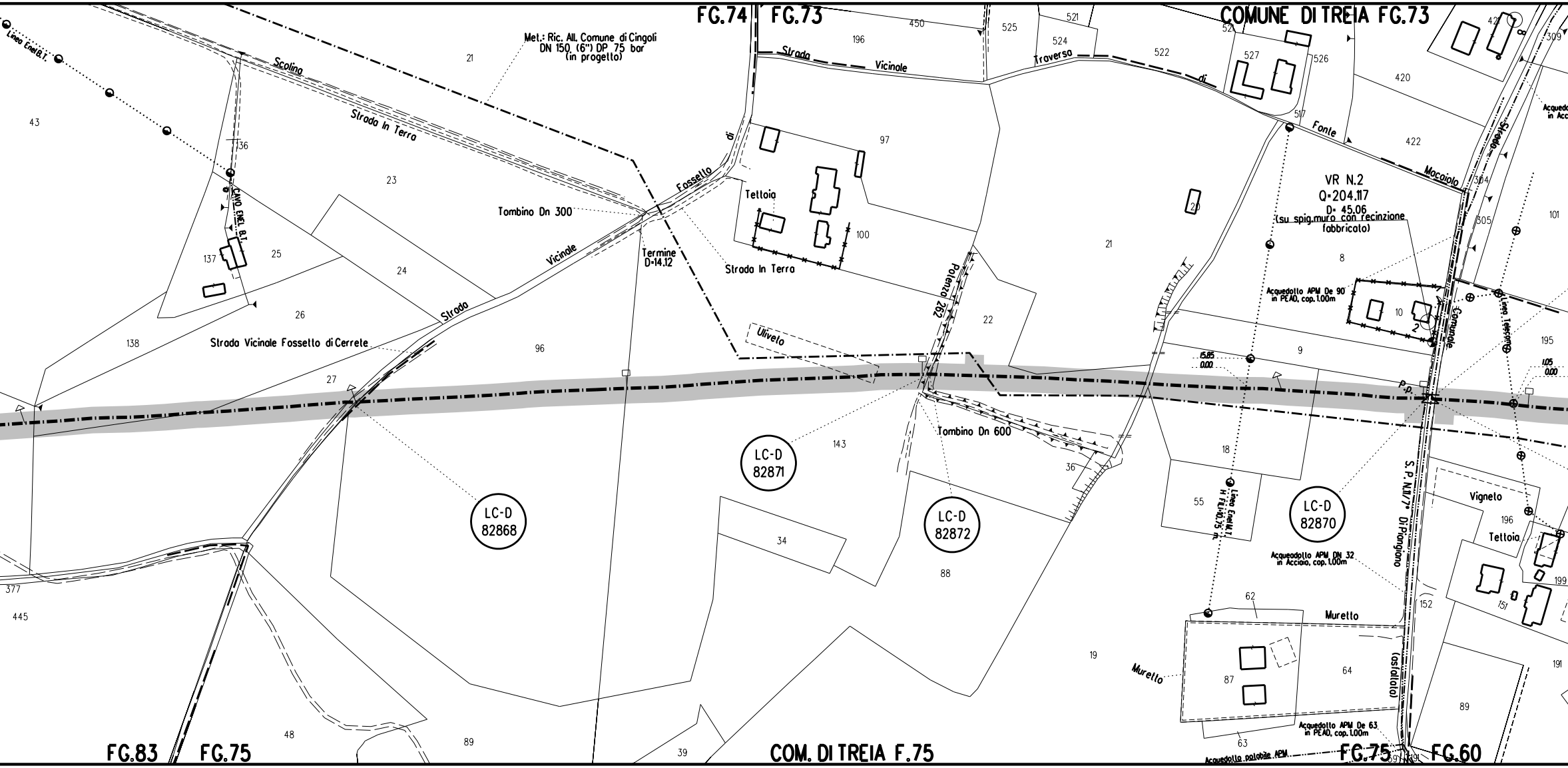
FG.74
FG.73
COMUNE DI TREIA FG.73
Met.: Ric. All. Comune di Cingoli
DN 150 (6") DP 75 bar
(in progetto)
Linea Enel B.T.
Scolina
Strada In Terra
CAVO ENEL B.T.
Tombino Dn 300
Fossello di
Vicinale
Strada
Termine
D=14.12
Strada In Terra
Strada Vicinale Fossello di Cerrete
Strada Vicinale
Traversa di Fonte Macaiolo
Teltoia
Uliveto
Polenza 262
Tombino Dn 600
VR N.2
Q=204.117
D= 45.06
(su spig.muro con recinzione fabbricato)
Acquedotto APM De 90
in PEAD, cop.1.00m
Strada Comunale
Linea Telecom
15.85
0.00
1.05
0.00
P.p.
LC-D
82868
LC-D
82871
LC-D
82872
LC-D
82870
Linea Enel M.T.
H Fili=10.75 m.
Acquedotto APM DN 32
in Acciaio, cop.1.00m
S.P. N.11/7° Di Piangiano
(asfaltato)
Vigneto
Tettoia
Muretto
Muretto
Acquedotto APM De 63
in PEAD, cop.1.00m
Acquedotto potabile APM
FG.83
FG.75
COM. DI TREIA F.75
FG.75
FG.60
21
43
136
23
137
25
24
26
138
27
96
377
445
48
89
39
34
88
143
36
19
450
196
97
100
22
525
521
524
522
527
526
52
517
21
20
420
422
42
309
304
305
101
8
10
2
9
195
18
55
62
87
64
63
152
196
151
199
191
89
59
191

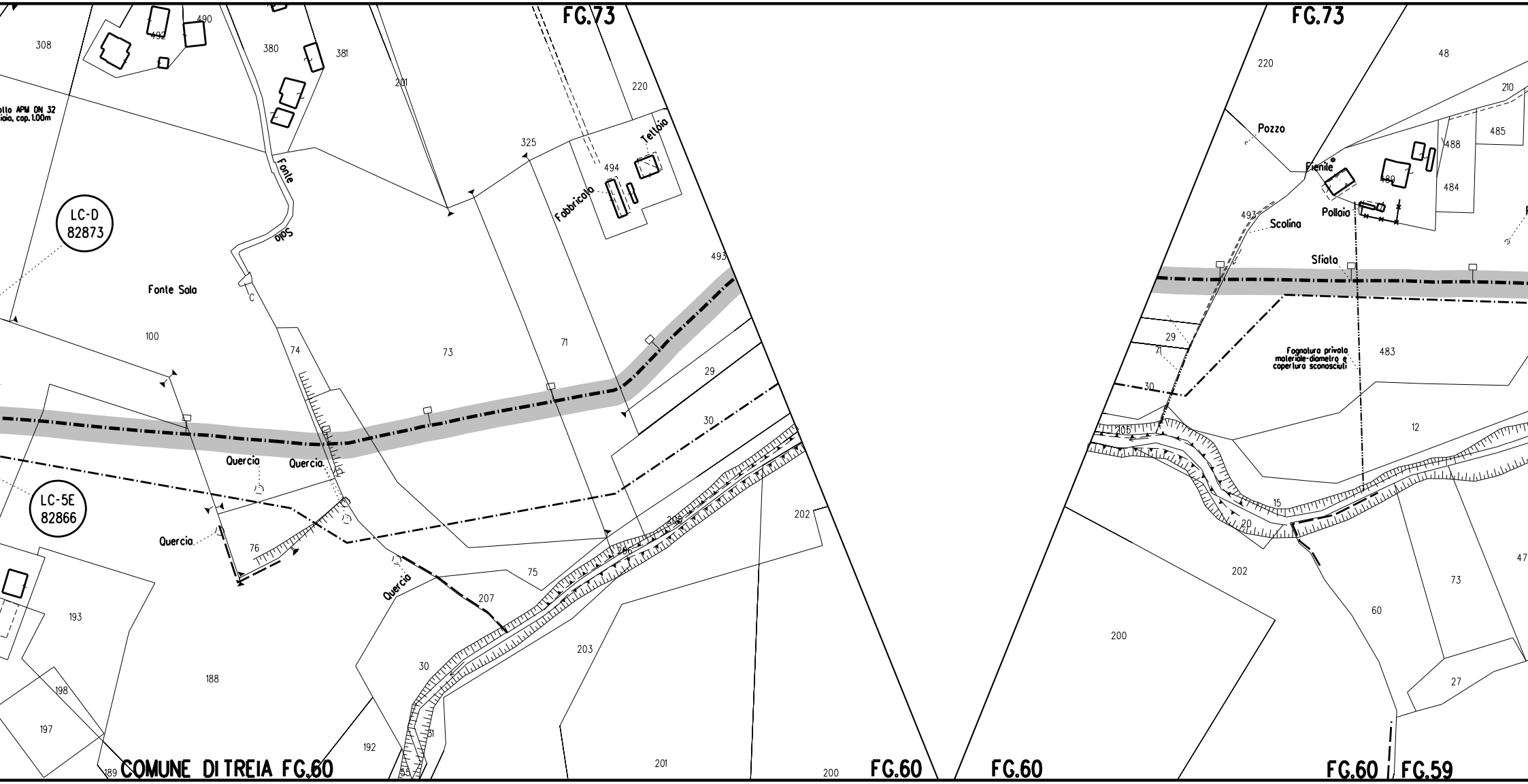
FG.73
308
492
490
380
381
201
220
ollo APM DN 32
iaio, cop.1.00m
325
Tettoia
494
Fabbricato
Fonte
Sala
LC-D
82873
Fonte Sala
C
493
100
74
73
71
29
30
Quercia
Quercia
LC-5E
82866
Quercia
76
Quercia
75
207
208
206
202
193
188
198
197
30
203
192
31
201
189
COMUNE DI TREIA FG.60
55
200
FG.60
FG.60
FG.73
220
48
210
485
Pozzo
488
Fienile
489
484
493
Scolina
Pollaio
Sfiata
29
71
30
Fognatura privata
materiale-diametro e
copertura sconosciuti
483
205
12
15
20
202
60
73
200
27
47
FG.60
FG.59

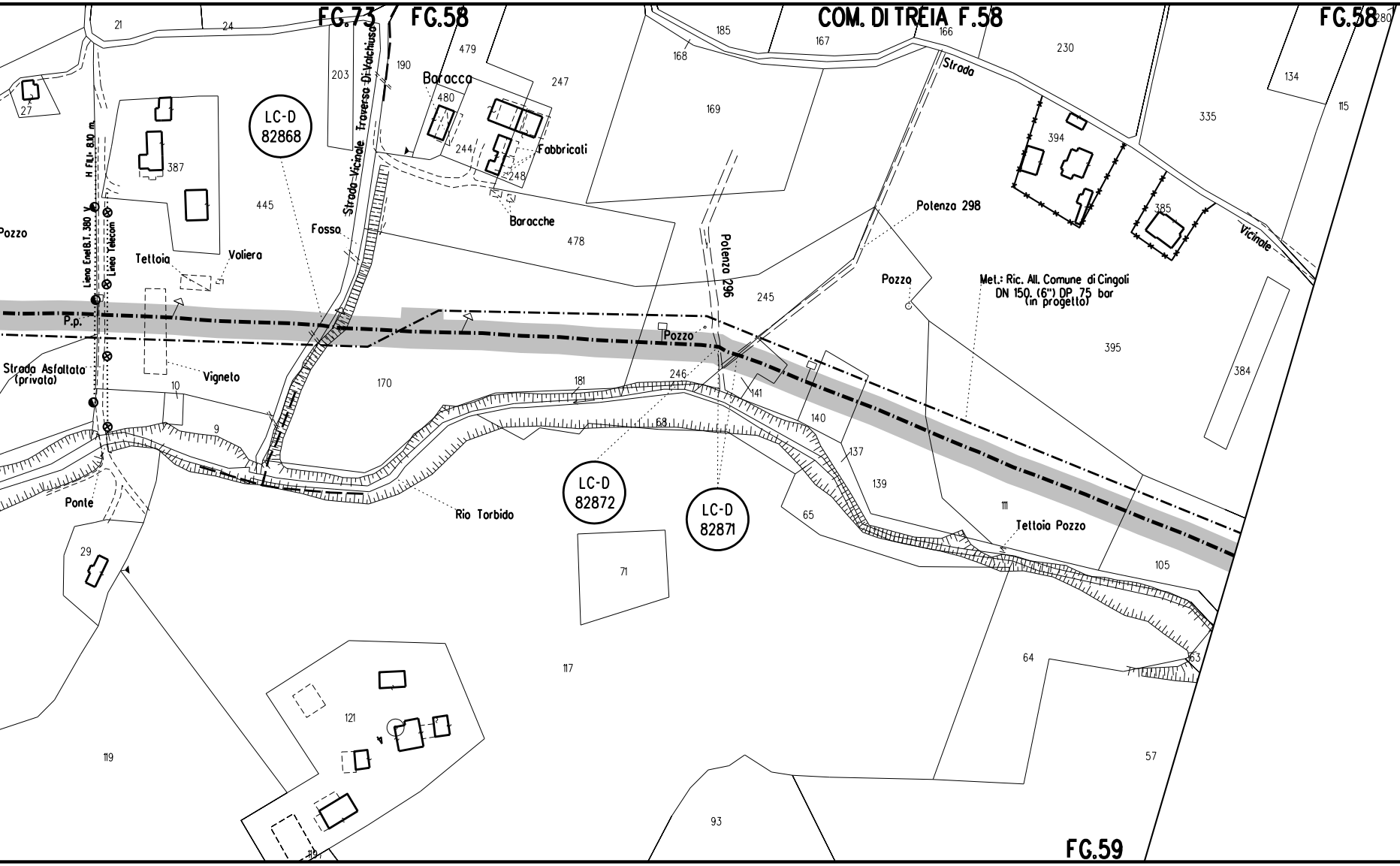
FG.73
FG.58
COM. DI TREIA F.58
FG.58
FG.59
LC-D 82868
LC-D 82872
LC-D 82871
Baracca
Fabbricati
Baracche
Strada Vicinale Traverso Di Valchiusa
Fosso
Tettoia
Voliera
Pozzo
H FILI= 8.10 m.
Liena Enel B.T. 380 V.
Linea Telecom
P.p.
Strada Asfaltata (privata)
Vigneto
Ponte
Rio Torbido
Potenzo 296
Potenzo 298
Pozzo
Pozzo
Strada
Vicinale
Met.: Ric. All. Comune di Cingoli DN 150 (6") DP 75 bar (in progetto)
Tettoia Pozzo
21
24
27
203
190
479
480
247
244
248
185
168
167
166
169
230
280
134
115
335
394
385
387
445
478
245
395
384
170
181
246
141
140
137
139
111
105
10
9
68
65
64
63
29
71
117
119
121
93
57
119

🟩 s.d. n.1

▨ s.d. n.1

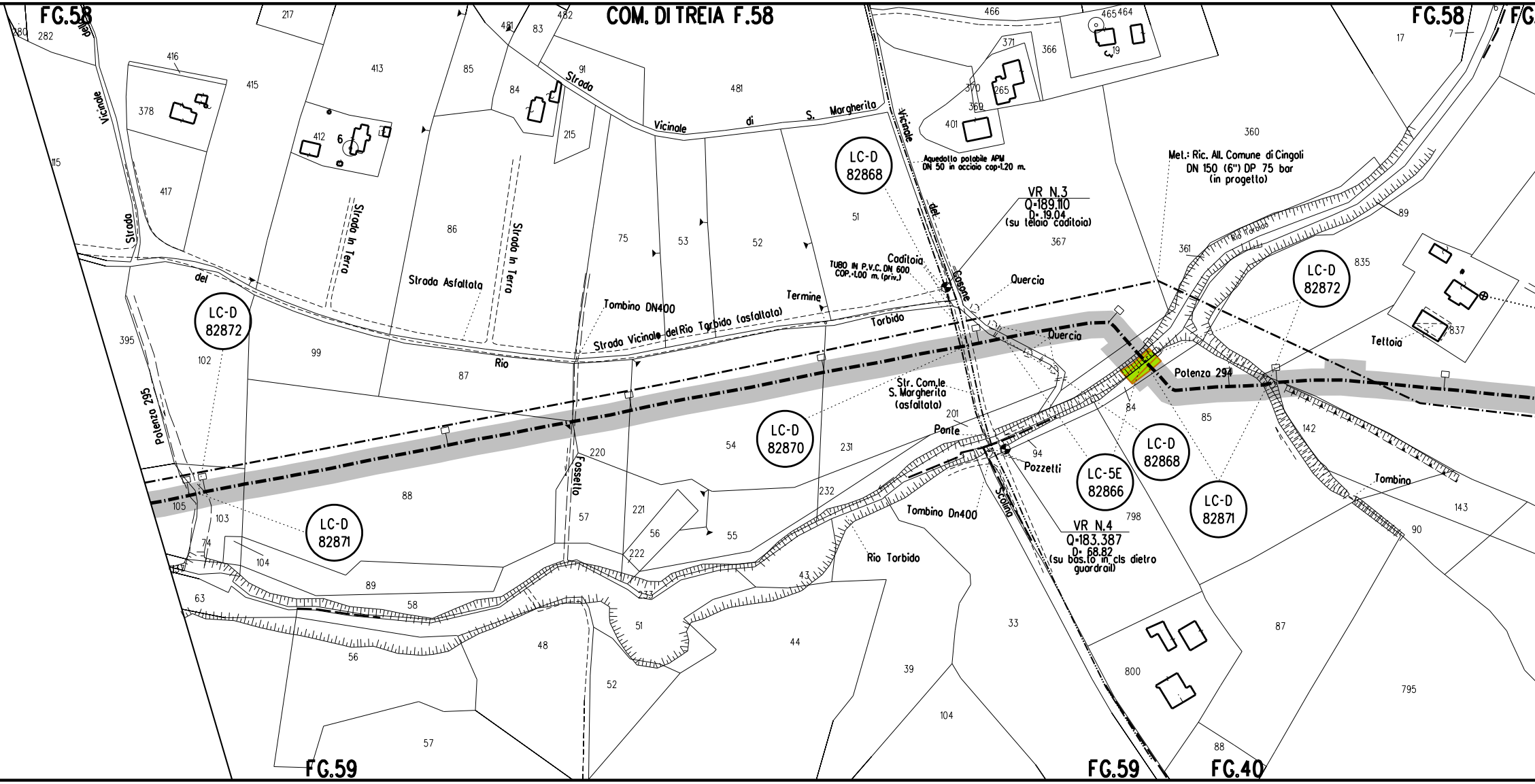
FG.58
COM. DI TREIA F.58
FG.58
FG.59
FG.59
FG.40
Strada Vicinale di S. Margherita
Vicinale del Gasone
Strada Vicinale delle
Strada Vicinale del Rio Torbido (asfaltata)
Strada Asfaltata
Strada in Terra
Strada in Terra
Str. Com.le S. Margherita (asfaltata)
Potenza 295
Potenza 294
Rio Torbido
Rio Torbido
Fossetto
Scolina
Ponte
Pozzetti
Tombino DN400
Tombino Dn400
Tombino
Termine
Caditoia
TUBO IN P.V.C. DN 600 COP.=1.00 m. (priv.)
Aquedotto potabile APM DN 50 in acciaio cop=1.20 m.
Met.: Ric. All. Comune di Cingoli DN 150 (6") DP 75 bar (in progetto)
VR N.3
Q=189.110
D= 19.04
(su telaio caditoia)
VR N.4
Q=183.387
D= 68.82
(su bas.to in cls dietro guardrail)
Quercia
Quercia
Tettoia
LC-D 82868
LC-D 82872
LC-D 82870
LC-D 82871
LC-5E 82866
LC-D 82868
LC-D 82871
LC-D 82872
280
282
217
481
83
482
466
465
464
19
17
7
416
415
413
85
84
91
481
378
412
6
215
371
366
370
265
369
401
360
115
417
86
75
53
52
51
367
361
89
835
837
395
102
99
87
201
54
231
220
85
84
94
142
143
105
103
74
104
88
57
221
56
222
55
232
798
90
89
63
58
233
51
43
48
44
33
39
56
52
104
800
87
795
57
88

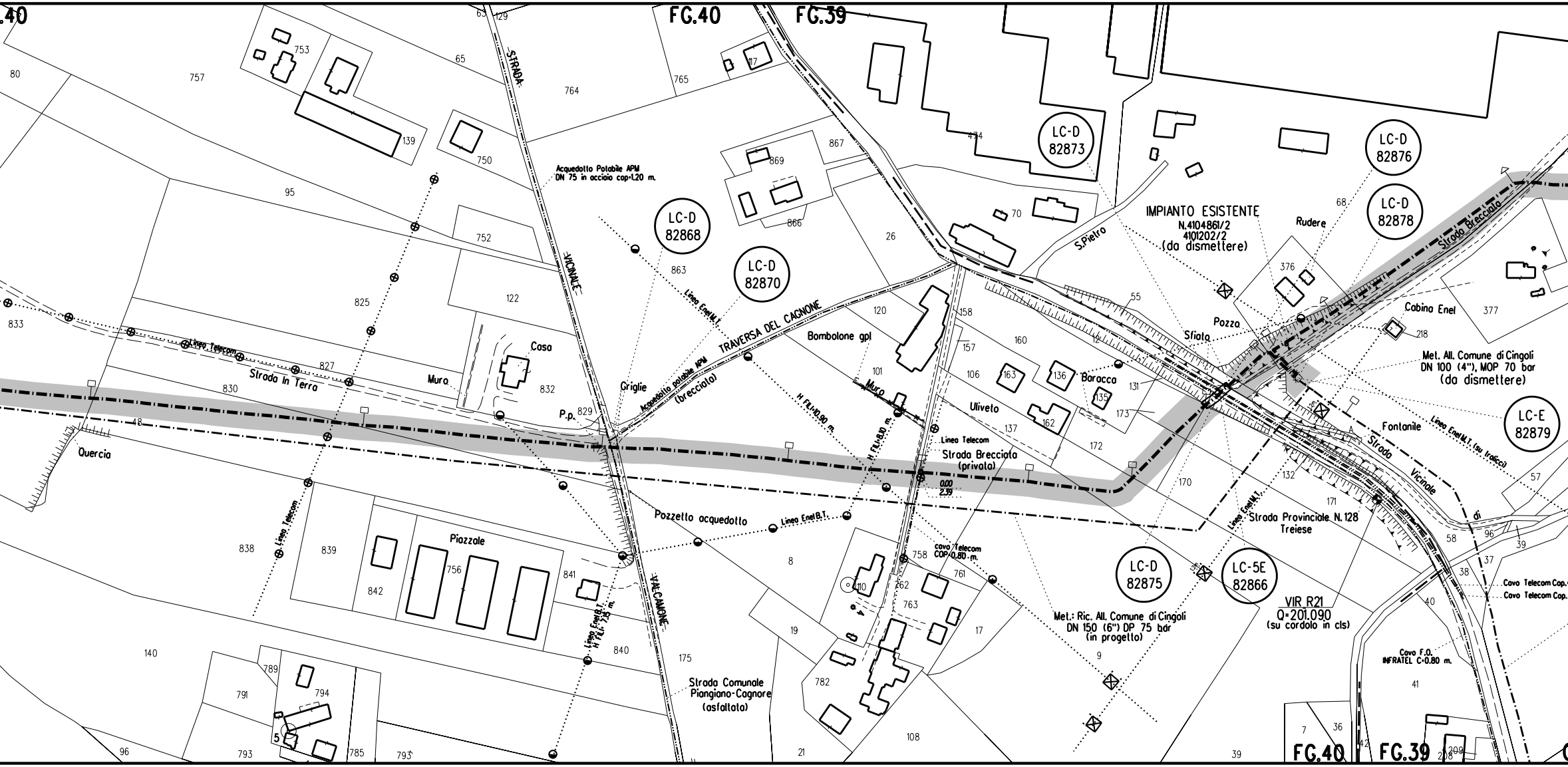
FG.40
FG.39
LC-D 82868
LC-D 82870
LC-D 82873
LC-D 82876
LC-D 82878
LC-E 82879
LC-D 82875
LC-5E 82866
IMPIANTO ESISTENTE
N.4104861/2
4101202/2
(da dismettere)
Acquedotto Potabile APM
DN 75 in acciaio cop.=1.20 m.
STRADA VICINALE VALCANONE
TRAVERSA DEL CAGNONE
(brecciata)
Acquedotto potabile APM
Linea Enel M.T.
Linea Telecom
Strada In Terra
Muro
Casa
Griglie
P.p.
Bombolone gpl
Quercia
Pozzetto acquedotto
Linea Enel B.T.
Piazzale
Linea Enel B.T.
H FILI: 7.5 m.
Strada Comunale
Piangiano-Cagnore
(asfaltata)
H FILI:10.90 m.
H FILI:8.0 m.
Muro
Linea Telecom
Strada Brecciata
(privata)
Uliveto
Baracca
cavo Telecom
COP.=0.80 m.
S.Pietro
Rudere
Pozzo
Sfiato
Cabina Enel
Strada Brecciata
Met. All. Comune di Cingoli
DN 100 (4"), MOP 70 bar
(da dismettere)
Fontanile
Linea Enel M.T. (su tralicci)
Strada Vicinale di
Strada Provinciale N.128
Treiese
Linea Enel M.T.
VIR R21
Q=201.090
(su cordolo in cls)
Met.: Ric. All. Comune di Cingoli
DN 150 (6") DP 75 bar
(in progetto)
Cavo Telecom Cop.
Cavo Telecom Cop.
Cavo F.O.
INFRATEL C=0.80 m.

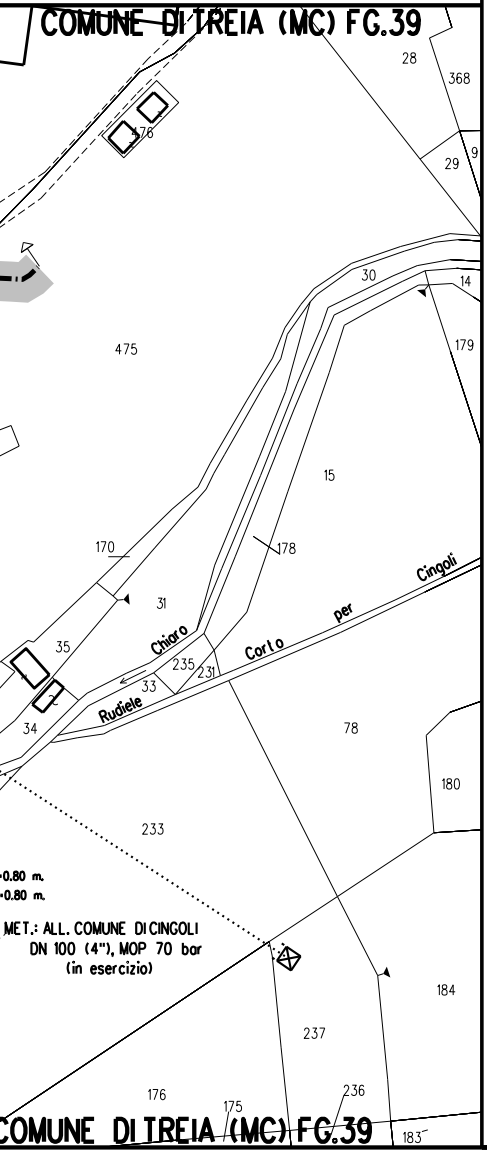
COMUNE DI TREIA (MC) FG.39
28
368
476
9
29
30
14
475
179
15
170
178
31
Cingoli
per
Corlo
Chioro
35
235
231
33
Rudiele
34
78
180
233
-0.80 m.
-0.80 m.
MET.: ALL. COMUNE DI CINGOLI
DN 100 (4"), MOP 70 bar
(in esercizio)
184
237
176
175
236
183
COMUNE DI TREIA (MC) FG.39

LEGENDA

SIMBOLOGIA TEMATICA

▒	AREA DI OCCUPAZIONE TEMPORANEA
🟩 [n]	INERBIMENTI [numero scheda di dettaglio]
🟥	APPORTO DI FIORUME
▨ [n]	RIMBOSCHIMENTO CON PIANTAGIONE DIFFUSA [numero scheda di dettaglio]
░	MESSA A DIMORA DI ALBERI [h 1,5 - 2 metri]
🟩	ZSC
🟦 [n]	IMPIANTI FUORI TERRA [numero scheda di dettaglio]
-·-·-·-	METANODOTTO IN DISMISSIONE
-·-▭-·-	CONDOTTA IN TUBO DI PROTEZIONE
-·-▥-·-	CUNICOLO
-·-▭-·-	APPESANTIMENTO CONTINUO IN GUNITE
-·-▨-·-	PROTEZIONE MECCANICA GENERICA IN CALCESTRUZZO
-·-·-·-	METANODOTTI IN PROGETTO / IN ESERCIZIO / IN COSTRUZIONE
-·-·-·-	TRATTO DI TUBAZIONE ESISTENTE DA MANTENERE IN ESERCIZIO

DISEGNI DI RIFERIMENTO	N.

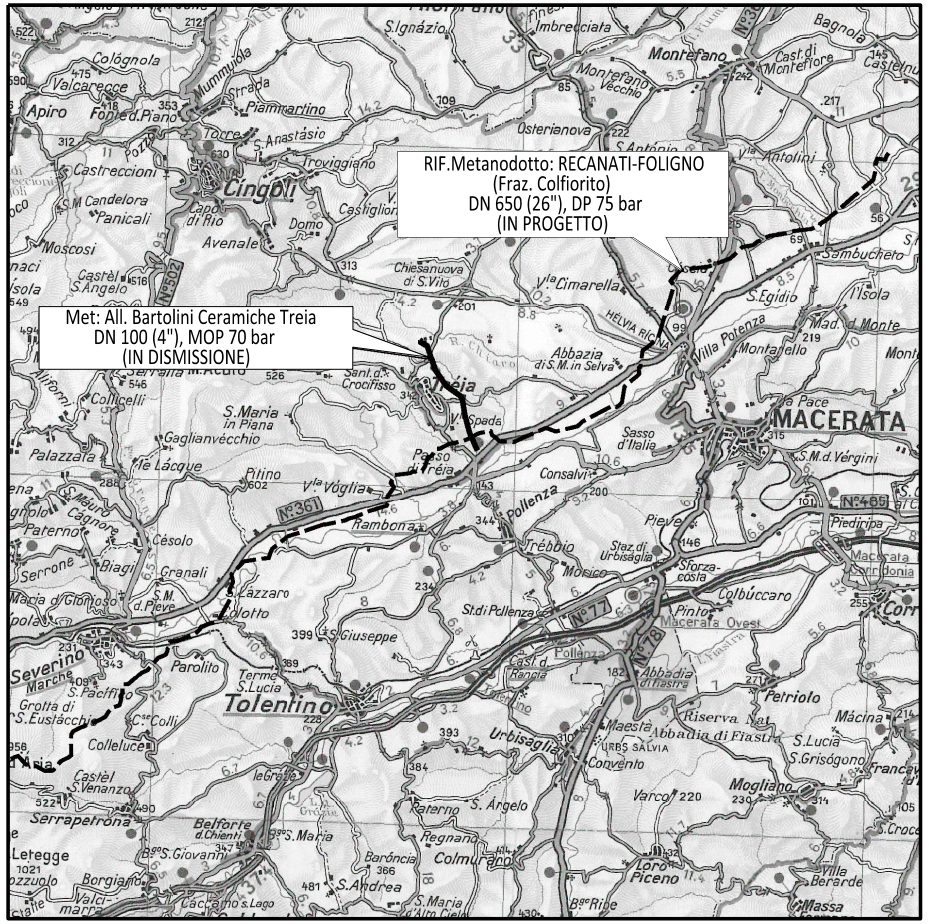
RIF.Metanodotto: RECANATI-FOLIGNO
(Fraz. Colfiorito)
DN 650 (26"), DP 75 bar
(IN PROGETTO)
Met: All. Bartolini Ceramiche Treia
DN 100 (4"), MOP 70 bar
(IN DISMISSIONE)
Cingoli
MACERATA
Tolentino
Treia
Montefano
S.Severino Marche
Pollenza
Villa Potenza
Sforzacosta
Urbisaglia
Colbuccaro
Abbadia di Fiastra
Passo di Treia
Castel Raimondo

COROGRAFIA **SCALA 1:200000**

0	APRILE 2022	EMISSIONE	TARINI	RAGGI	STEFANI
Rev.	DATA	DESCRIZIONE	ELABORATO	VERIFICATO	APPROVATO
CLIENTE snam		PROGETTISTA SAIPEM	WBS CLIENTE NR/19136/R-L05 COD. TEC. 9113532 COMM. SAIPEM 023113-070		UNITA' 300
Met. All. Bartoloni Ceramiche DN 100 (4"), MOP 70 bar			DISEGNO LB-17E-82883		
			REVISIONE 0		
PROGETTO DISMISSIONI PLANIMETRIA CATASTALE CON PROGETTO DI RIPRISTINO VEGETAZIONALE			FG. DI		
			SCALA 1:2000		

Il presente disegno e' di proprieta' aziendale - La societa' tutelera' i propri diritti a termine di legge.