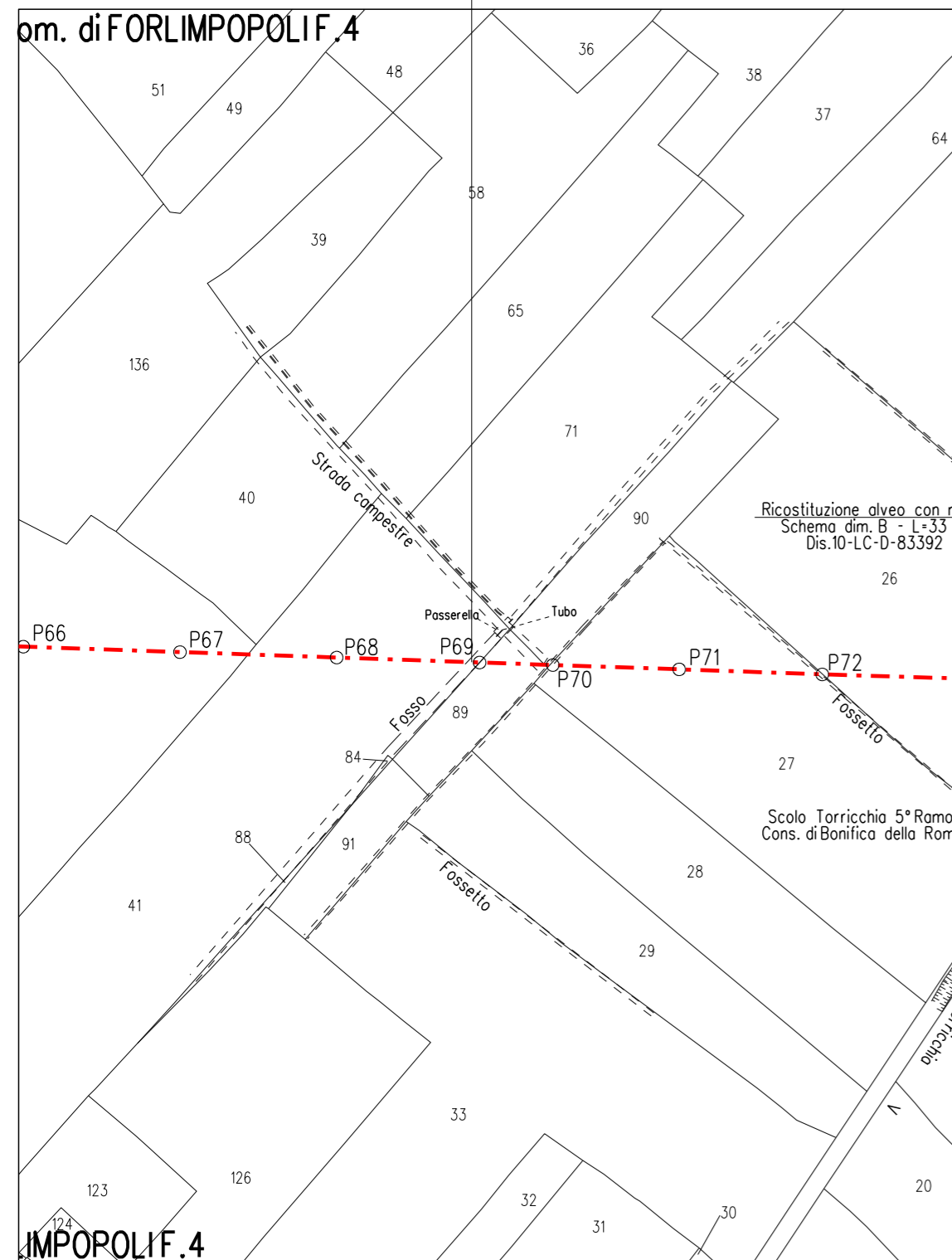


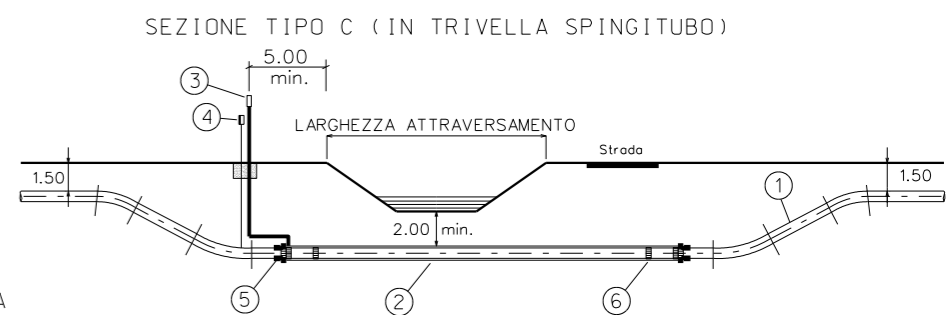
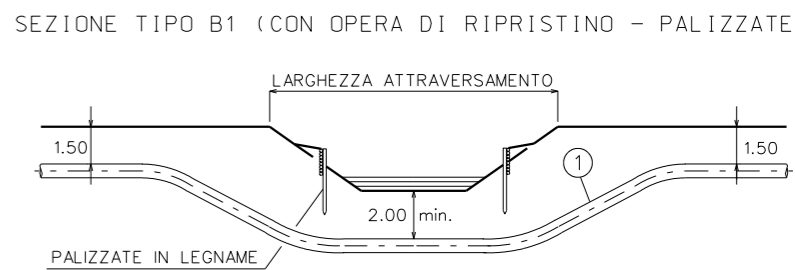
1



ELENCO ATTRAVERSAMENTI

NUMERO	DENOMINAZIONE	RIFERIMENTI CATASTALI			LARGHEZZA ATTRAVER. m	SPESORE TUBAZIONE mm	RIFERIMENTO PICCHETTO n°	LUNGHEZZA TUBO DI PROT. O TRENCHLESS m	TIPOLOGIA ATTRAVERSAM.
		COMUNE	FOGLIO N°	MAPPALE N°					
1	Fosso	Forlimpopoli	4	41	4.00	16.1	P69	-	A cielo aperto

**N.B.:**  
 PRIMA DI PROCEDERE CON L'ESECUZIONE DEGLI SCAVI DEL METANODOTTO E' NECESSARIO ACCERTARE L'ESATTA UBICAZIONE PLANO-ALTIMETRICA DI TUTTI I SERVIZI INTERRATI INTERFERENTI  
 L'INDAGINE ANDRA' SVOLTA MEDIANTE L'ESECUZIONE DI SAGGI A MANO ED ALLA PRESENZA DI RAPPRESENTANTI DELL'ENTE PROPRIETARIO



- LEGENDA:**  
 1 TUBO DI LINEA  
 2 TUBO DI PROTEZIONE  
 3 APPARECCHIO DI SFIATO  
 4 CASSETTA A PIANTANA P.E.  
 5 ANELLO DI CHIUSURA TERMORESTRINGENTE  
 6 DISTANZIATORI ISOLANTI A COLLARE

Rev.		DATA	DESCRIZIONE	ELABORATO	VERIFICATO	APPROVATO AUTORIZZATO
1	30/09/23	EMISSIONE PER VALUTAZIONE DEL PROGETTO AI SENSI DEL D.P.R. 1 AGOSTO 2011 N.151	V. PIRRERA	F. MARCHETTI	A. BRUNI G. BRIA	A. BRUNI G. BRIA
0	10/08/23	EMISSIONE PER APPALTO	V. PIRRERA	F. MARCHETTI	A. BRUNI G. BRIA	A. BRUNI G. BRIA
			PROGETTISTA	COMMESA	CODICE TECNICO	
				NQ R/22358/L01	21350	
			Rif.TEN: 2295-305-DW-3545-60			
			METANODOTTO: SESTINO - MINERBIO 5° TRONCO CESENA - FORLI'	DIS. N. 10-LB-3E-81535		
			DN 1200 mm (48"), DP75 bar	REVISIONE 1		
			Attravesamento Tipo di Fossi minori di Competenza Ufficio territoriale sicurezza territoriale e protezione civile di Forlì - Cesena	FG. 1 DI 1		
				SCALA 1:2000		