
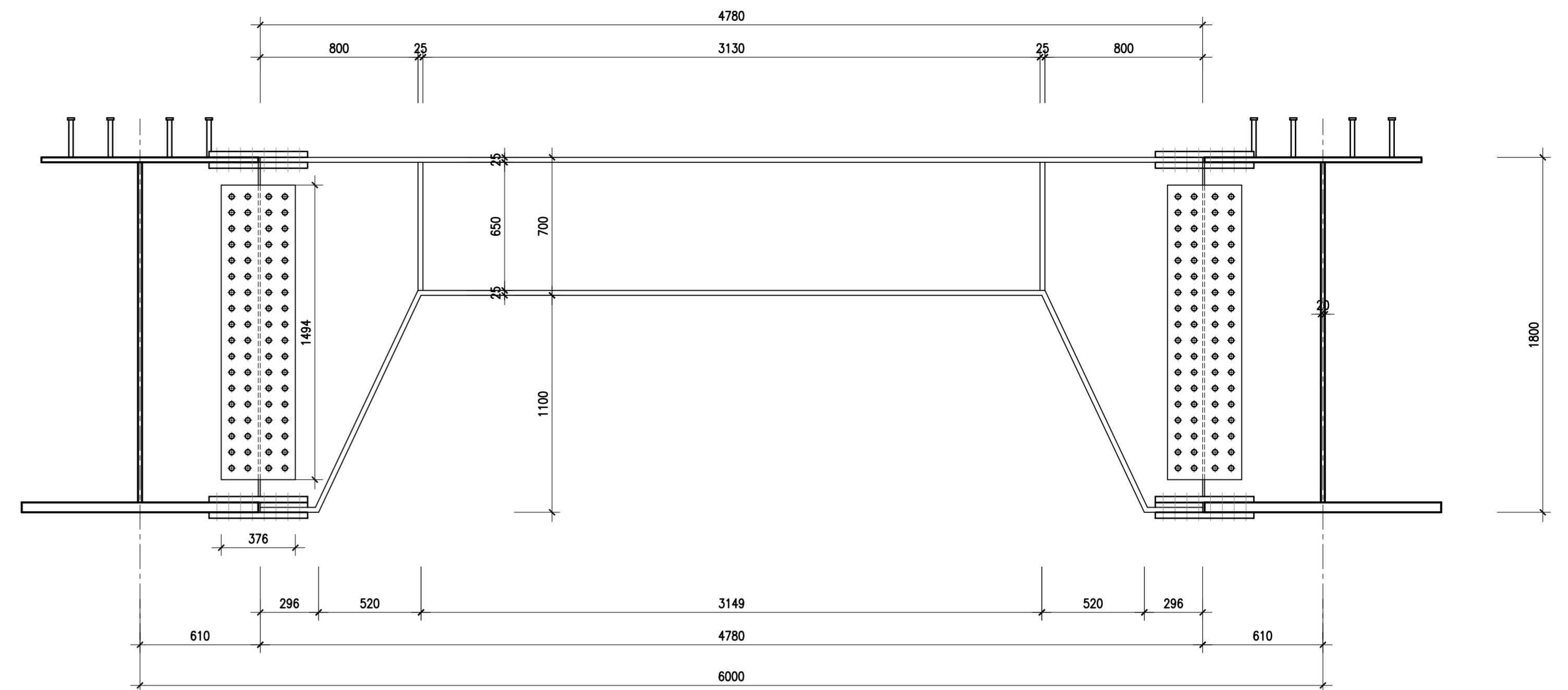



VISTA SUPERIORE TRAVERSO CORRENTE-Scala 1:20



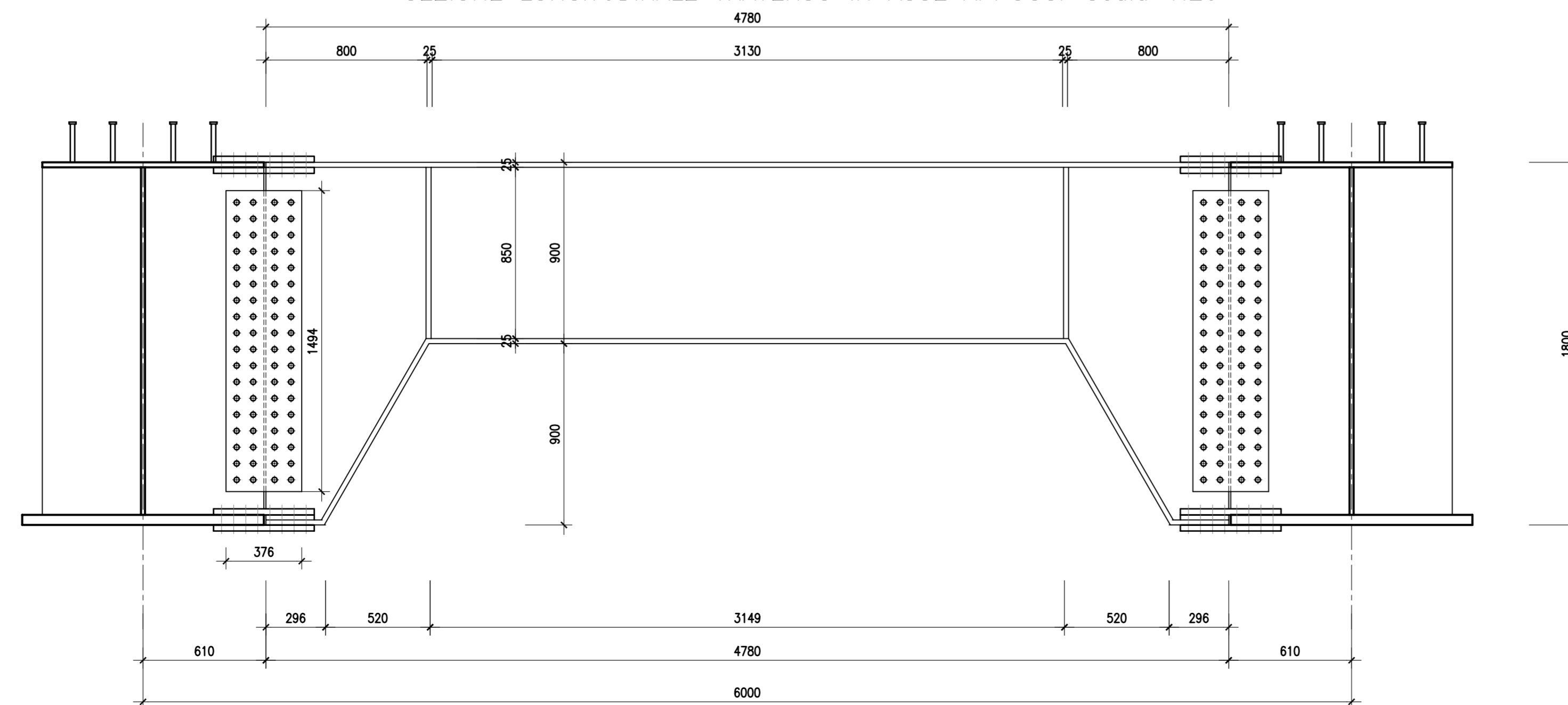
SEZIONE LONGITUDINALE TRAVERSO CORRENTE-Scala 1:20



VISTA SUPERIORE TRAVERSO IN ASSE APPOGGI-Scala 1:20



SEZIONE LONGITUDINALE TRAVERSO IN ASSE APPOGGI-Scala 1:20



CORRIDOIO PLURIMODALE TIRRENICO-NORD EUROPA
ITINERARIO AGRIGENTO -CALTANISSETTA-A19
 S.S. N° 640 "DI PORTO EMPEDOCLE"
 AMMODERNAMENTO E ADEGUAMENTO ALLA CAT. B DEL D.M. 5.11.2001
 Dal km 44+000 allo svincolo con l'A19

PROGETTO DEFINITIVO

GRUPPO DI PROGETTAZIONE		I RESPONSABILI DI PROGETTO	
ATI: TECHNITAL s.p.a. (mandataria) S.I.S. Studio di Ingegneria Stradale s.r.l. DELTA Ingegneria s.r.l. INFRATEC s.r.l Consulting Engineering PROGIN s.p.a.		Dott. Ing. M. Raccosta Ordine Ing. Verona n° A1665 Prof. Ing. A. Bevilacqua Ordine Ing. Palermo n° 4058 Dott. Ing. M. Carino Ordine Ing. Agrigento n° A628 Dott. Ing. N. Traccoli Ordine Ing. Potenza n° 836 Dott. Ing. S. Esposito Ordine Ing. Roma n° 29837	
VISTO:IL RESPONSABILE DEL PROCEDIMENTO		VISTO:IL RESPONSABILE DEL SERVIZIO PROGETTAZIONE	
Dott. Ing. Massimiliano Fidenzi		Dott. Ing. Antonio Valente	
DATA		DATA	
PROTOCOLLO		PROTOCOLLO	
IL GEOLOGO			
INTEGRAZIONE PRESTAZIONI SPECIALISTICHE			
Dott. Ing. M. Raccosta			

OPERE D'ARTE MINORI
 OPERE DI ATTRAVERSAMENTO
CAVALCAVIA ALLA PROG. 7+583.38 :
 CARPENTERIA IMPALCATO-TRAVERSI

CODICE PROGETTO	NOME FILE	REVISIONE	FOGLIO	SCALA:
L0407B D 0501	L0407B_D_0501_S01_CV07_STR_CP02_A.DWG	A	-- DI --	1:20
CODICE ELAB.	S01CV07STRCP02			
D				
C				
B				
A	EMISSIONE	Ottobre 2006	P. Polani	F. Arciuli
REV.	DESCRIZIONE	DATA	VERIFICATO RESP. TECNICO	APPROVATO RESP. DI SETTORE