

# Impianto eolico “Monte Pranu”

## Progetto definitivo

Oggetto:

**VIL.092, Allegato 4.2 – Catalogo MOSI**

Proponente:



**Sardeolica Srl**  
Sesta Strada Ovest  
09068 Uta; ZI Macchiareddu  
Italy

Progettista:

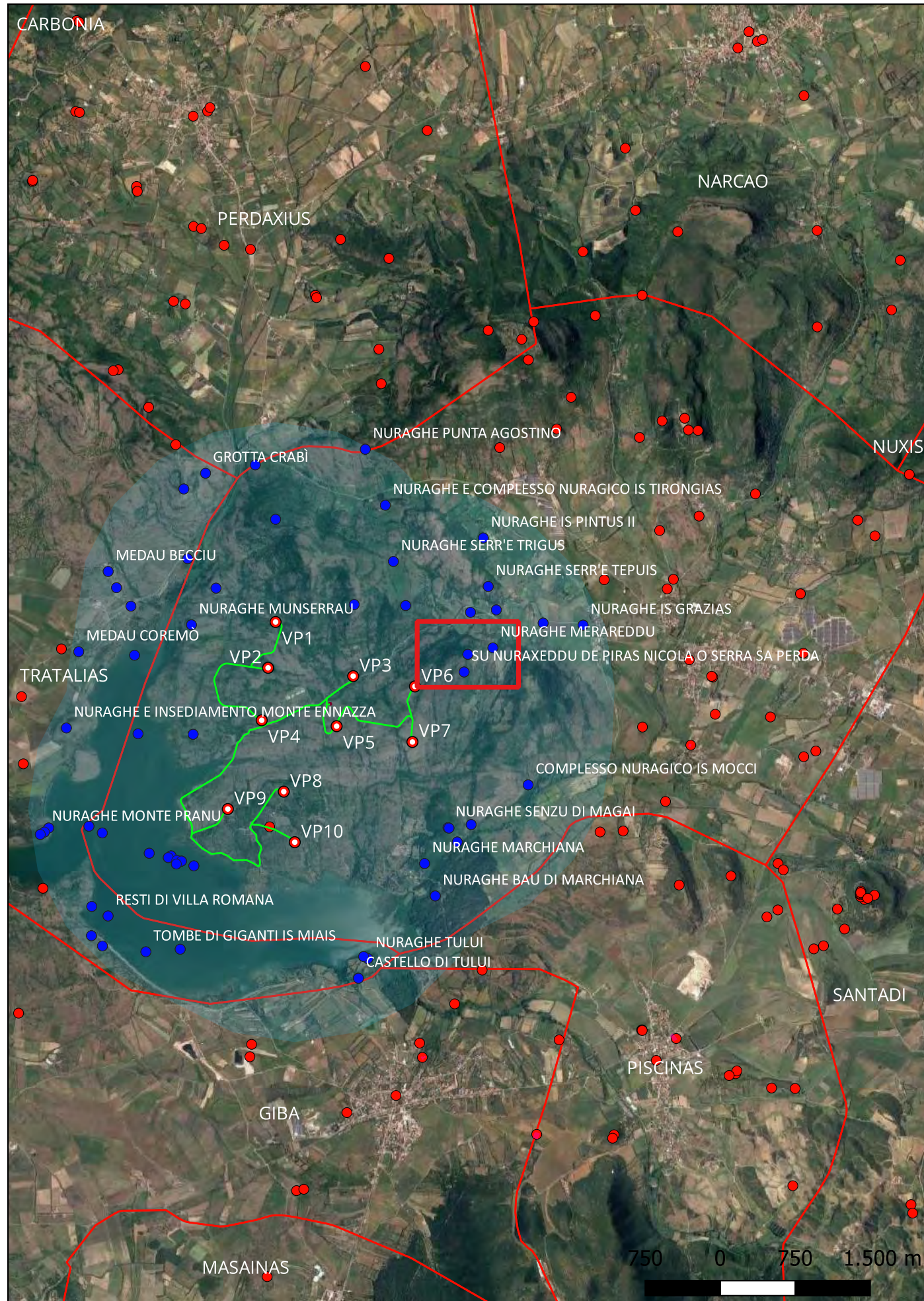


**Stantec S.p.A.**  
Centro Direzionale Milano 2, Palazzo Canova  
Segrate (Milano)

Rev. N.	Data	Descrizione modifiche	Redatto da	Rivisto da	Approvato da
00	06/10/2023	Prima Emissione	M. Tatti, A. Nozza	D. Mansi	M. Tatti
Fase progetto: <b>Definitivo</b>					Formato elaborato: <b>A4</b>

Nome File: **VIL.092.00, Allegato 4-** Catalogo MOSI.pdf

## Sito 36 - Nuraghe Merareddu II (SABAP-CA-OR\_2023\_00156-MT\_000015\_36)



**Localizzazione:** Villaperuccio (SU) - ,

**Definizione e cronologia:** struttura di fortificazione, {nuraghe}. {Età del Bronzo},

**Modalità di individuazione**{dati di archivio}

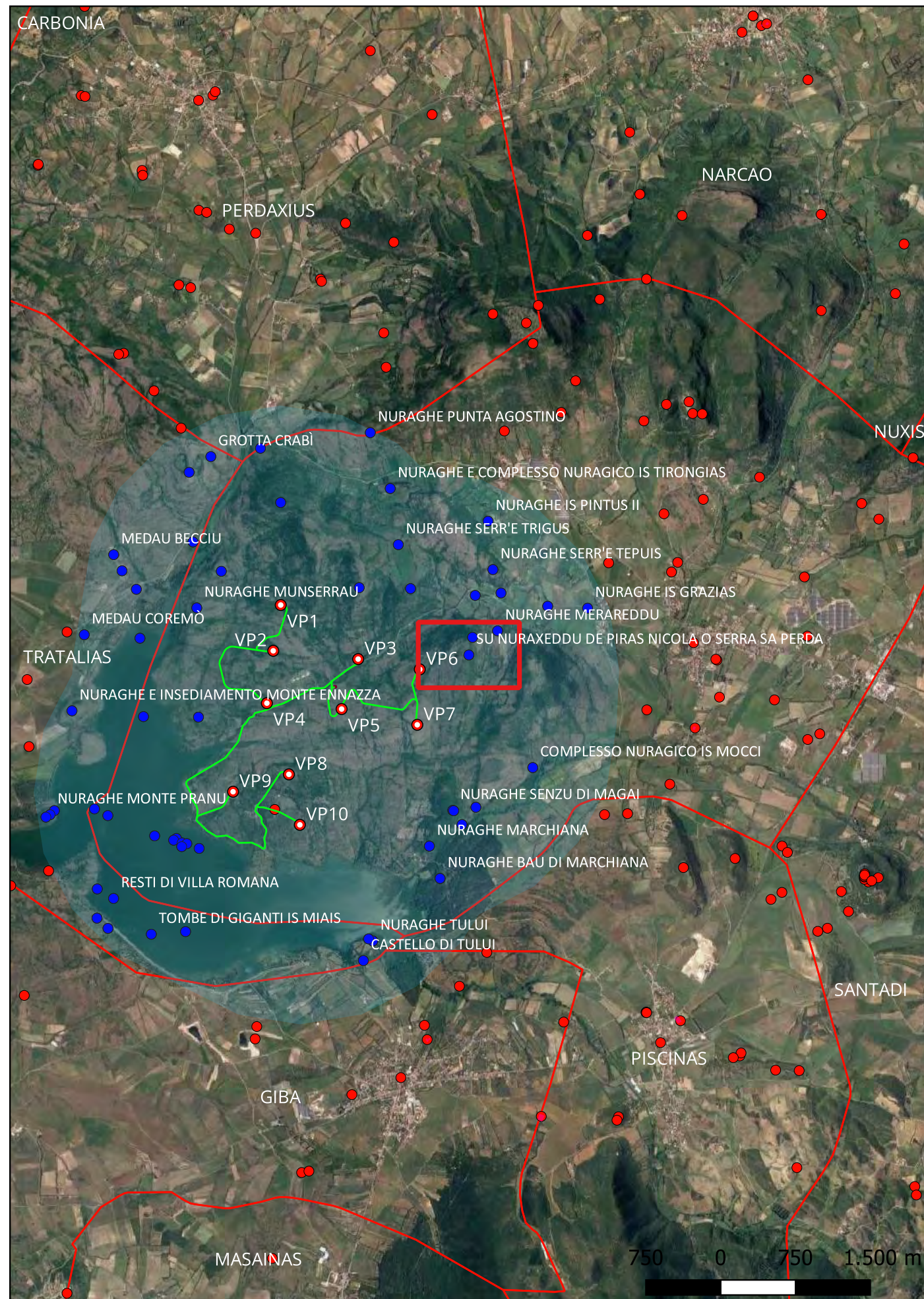
**Distanza dall'opera in progetto:**500-1000 metri **Potenziale:** potenziale medio

**Rischio relativo:** rischio nullo

Resti di un nuraghe quasi completamente crollato. Lo stato attuale di conservazione impedisce una lettura ottimale delle sue caratteristiche tecniche e costruttive.



## Sito 37 - Su Nuraxeddu de Piras Nicola o Serra Sa Perda (SABAP-CA-OR\_2023\_00156-MT\_000015\_37)



**Localizzazione:** Villaperuccio (SU) - ,

**Definizione e cronologia:** struttura di fortificazione, {nuraghe}. {Età del Bronzo},

**Modalità di individuazione**{dati di archivio}

**Distanza dall'opera in progetto:**500-1000 metri **Potenziale:** potenziale medio

**Rischio relativo:** rischio nullo

Resti di un nuraghe quasi completamente interrato e distrutto. Rimangono alcuni filari di base e i resti, nelle vicinanze, di un probabile insediamento. Lo stato attuale di conservazione impedisce una lettura ottimale delle sue caratteristiche tecniche e costruttive.



## Sito 38 - Nuraghe Case Munserrau o Su Sindigu (SABAP-CA-OR\_2023\_00156-MT\_000015\_38)

**Localizzazione:** Villaperuccio (SU) - ,

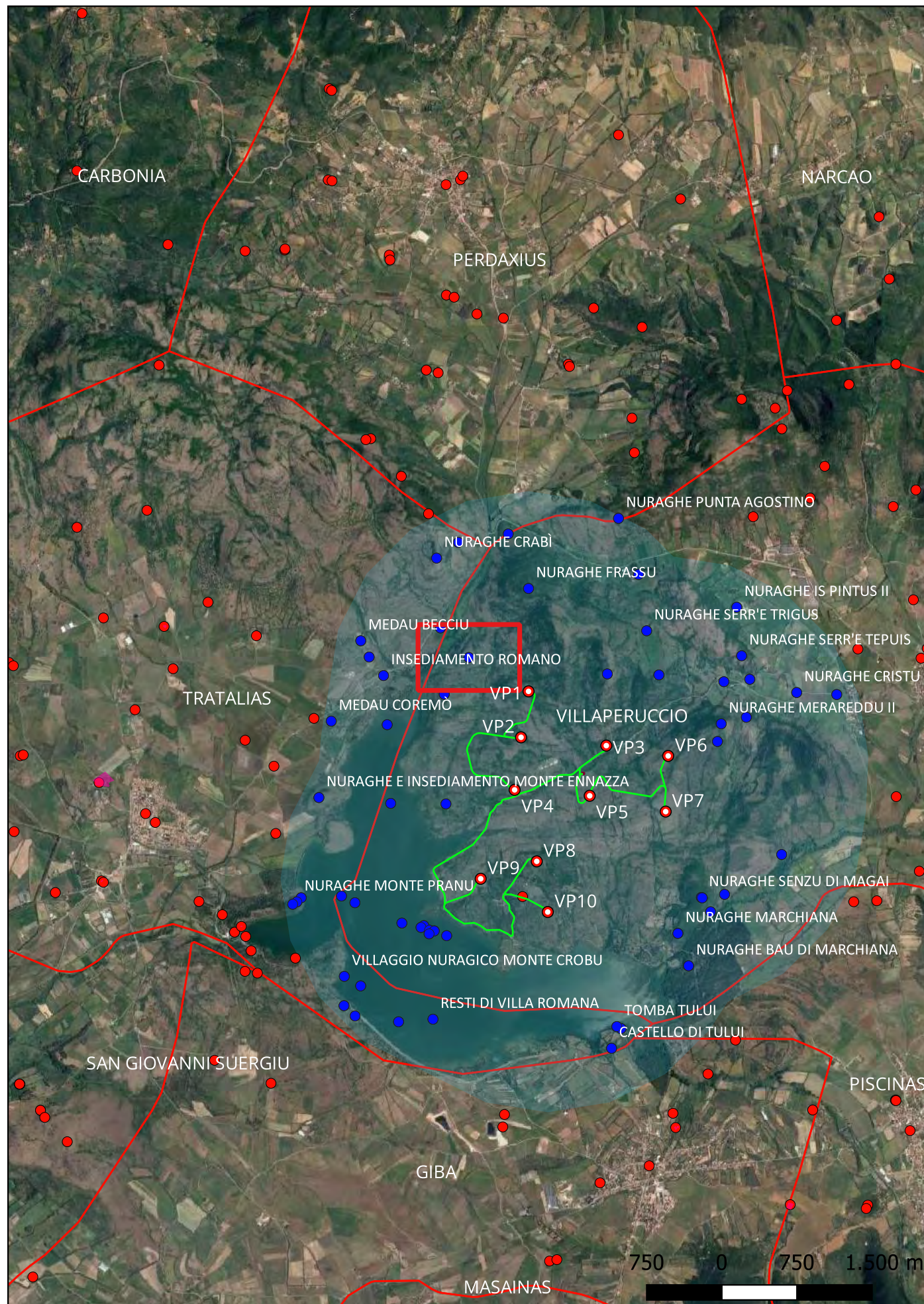
**Definizione e cronologia:** struttura di fortificazione, {nuraghe}. {Età del Bronzo},

**Modalità di individuazione:** {dati bibliografici, dati di archivio}

**Distanza dall'opera in progetto:** 500-1000 metri **Potenziale:** potenziale medio

**Rischio relativo:** rischio nullo

Nuraghe monotorre in gran parte distrutto o coperto da crolli. Lo stato attuale di conservazione impedisce una lettura ottimale delle sue caratteristiche tecniche e costruttive.



Velli A., Dinamica y Variaciones en la ocupacion territorial y relacion hombre-ambiente desde el Neolitico hasta la Edad del Bronce en el Bajo Sulcis Costero (Provincia de Carbonia-Iglesias, Cerdena), Granada, 2020, Universidad de Granada



## Sito 39 - Nuraghe Munserrau (SABAP-CA-OR\_2023\_00156-MT\_000015\_39)

**Localizzazione:** Villaperuccio (SU) - ,

**Definizione e cronologia:** struttura di fortificazione, {nuraghe}. {Età del Bronzo},

**Modalità di individuazione**{dati bibliografici}

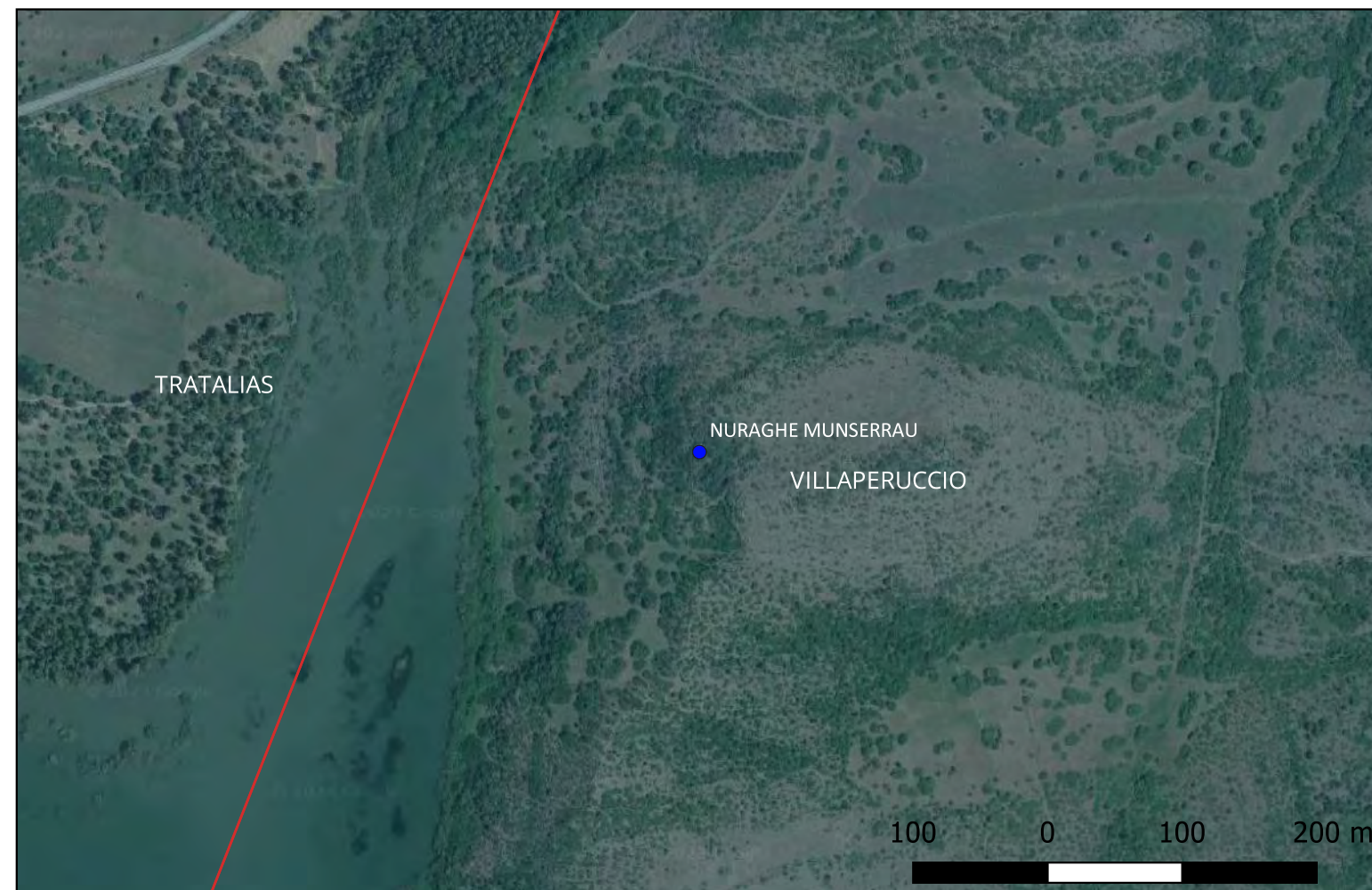
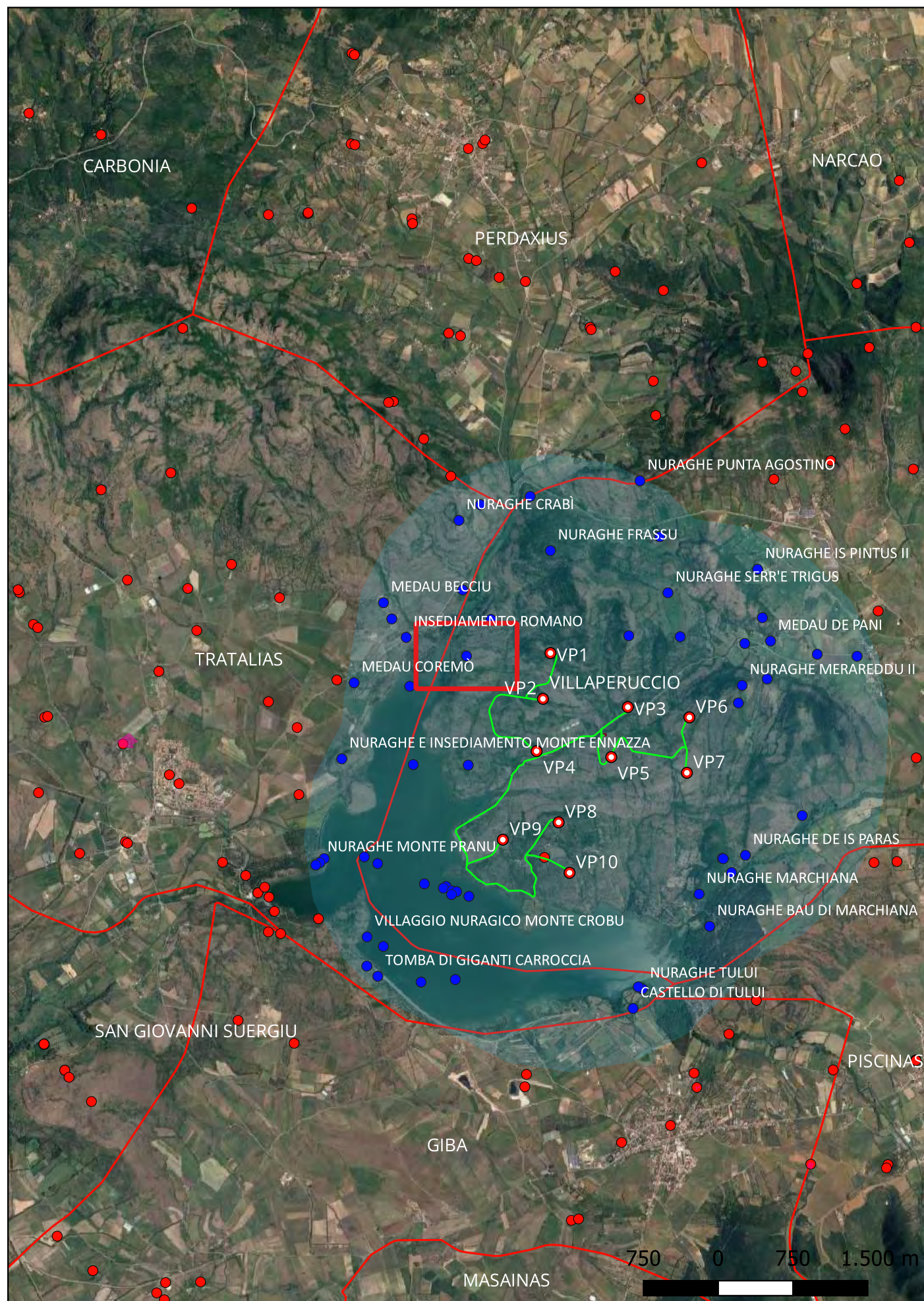
**Distanza dall'opera in progetto:**500-1000 metri **Potenziale:** potenziale medio

**Rischio relativo:** rischio nullo

Resti di un nuraghe complesso localizzato in posizione panoramica sulla sommità di un rilievo collinare, costituito da una torre principale ed almeno una torre laterale, realizzato in basalto. Rimane visibile per diversi filari e per circa 3 m di altezza, seppure mostra gran parte delle strutture crollate. Ad un livello inferiore si trova la torre secondaria, tangente al lato orientale del mastio, che conserva una camera a tholos quasi integra. Il paramento murario è del tipo a filari irregolari, con massi basaltici di medie e piccole dimensioni. Ingloba ampi tratti di spuntoni rocciosi.



Puddu M., Rodriguez Azogue A., Rodriguez Guttierrez O., Proyecto Nuraghe: Un laboratorio internazionale di ricerca e valorizzazione al nuraghe Candelargiu (San Giovanni Suergiu). Primi Risultati, in: Quaderni N 26/2015, Cagliari, 0, 2015, 219-242; Velli A., Dinamica y Variaciones en la ocupacion territorial y relacion hombre-ambiente desde el Neolitico hasta la Edad del Bronce en el Bajo Sulcis Costero (Provincia de Carbonia-Iglesias, Cerdena), Granada, 2020, Universidad de Granada



## Sito 4 - Nuraghe Crabi (SABAP-CA-OR\_2023\_00156-MT\_000015\_4)

**Localizzazione:** Tratalias (SU) - ,

**Definizione e cronologia:** struttura di fortificazione, {nuraghe}. {Età del Bronzo},

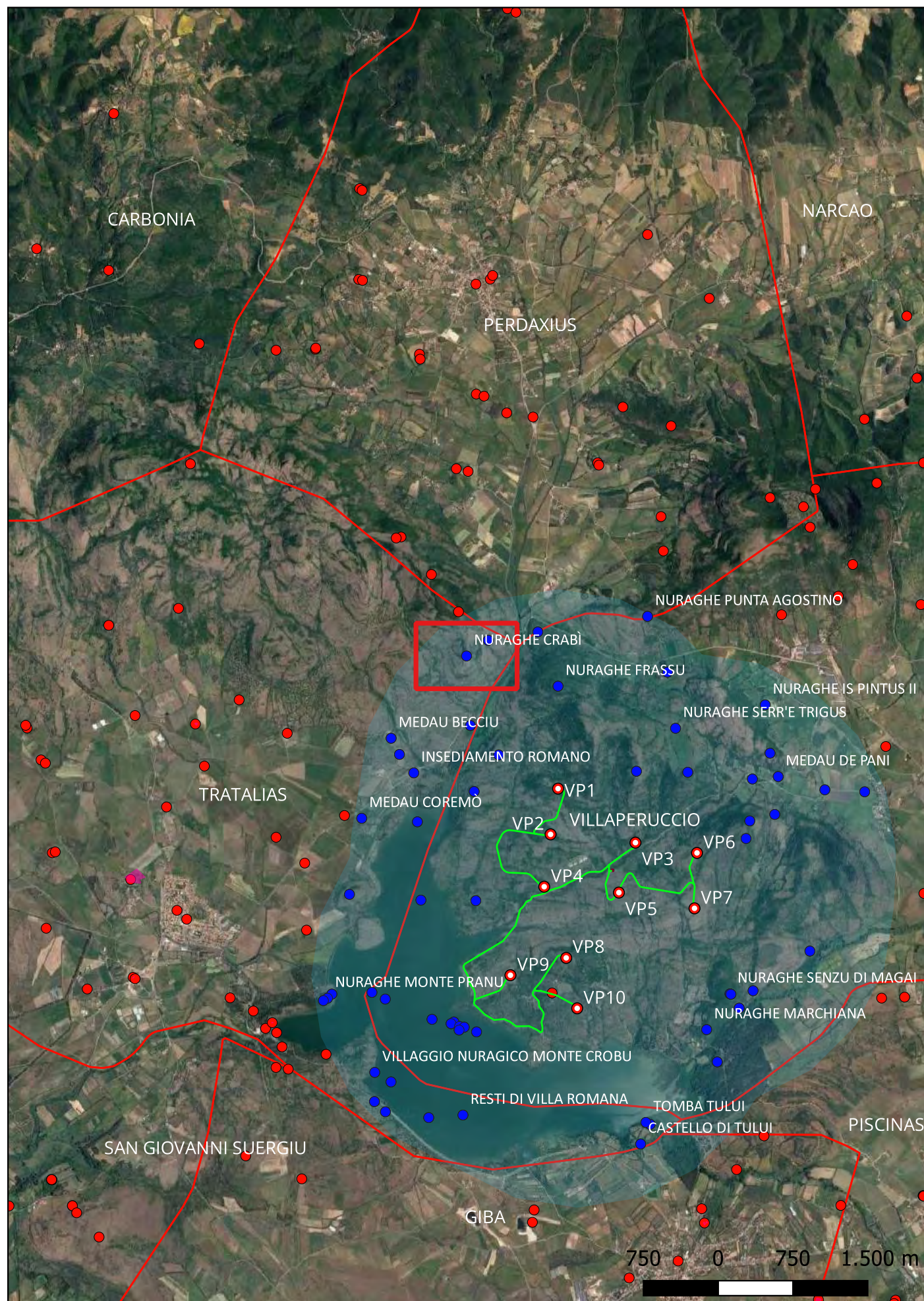
**Modalità di individuazione**{dati bibliografici, dati di archivio}

**Distanza dall'opera in progetto:**>1000 metri

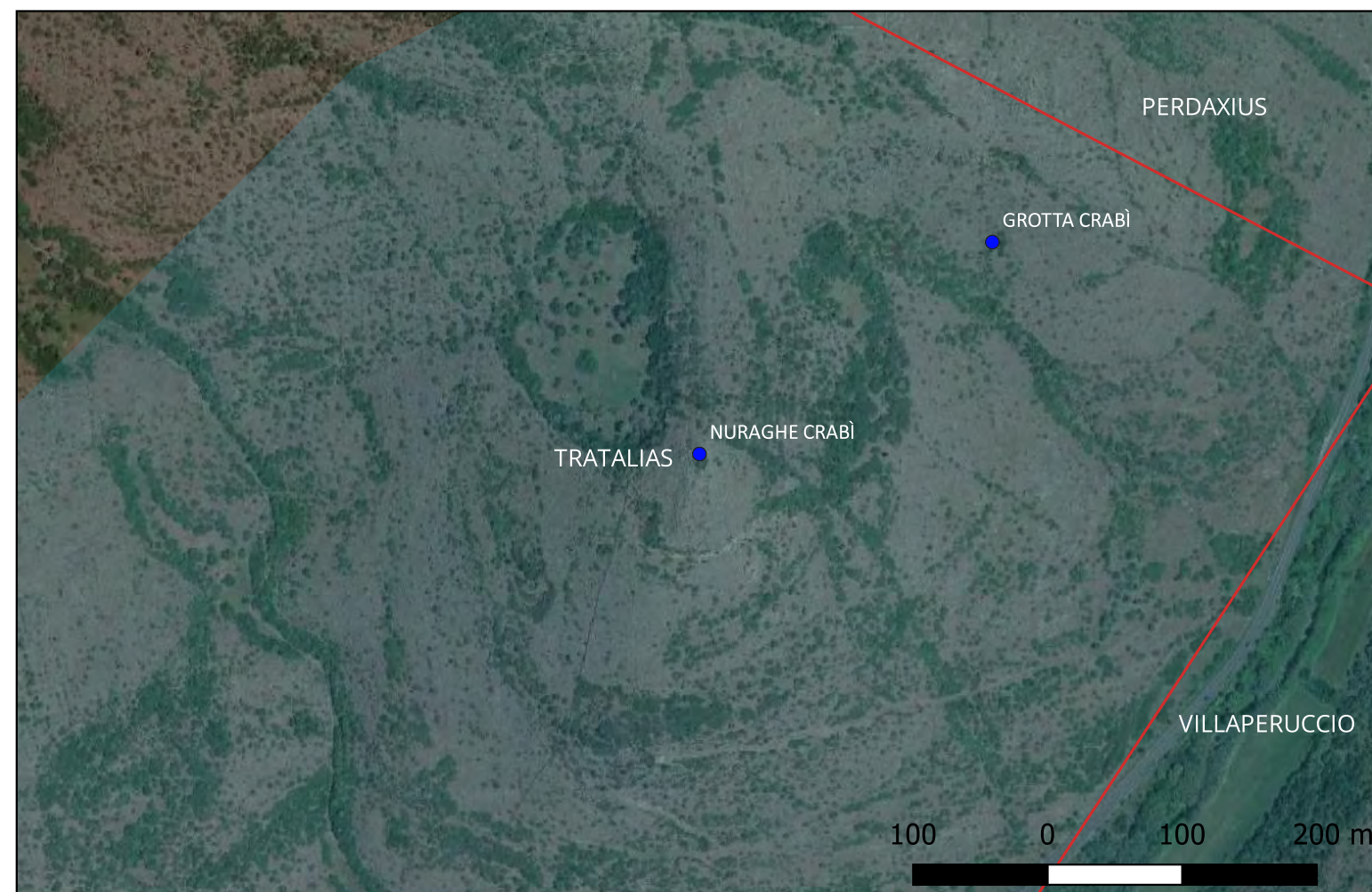
**Potenziale:** potenziale medio

**Rischio relativo:** rischio nullo

Nuraghe forse monotorre, in gran parte crollato. Lo stato attuale di conservazione impedisce una lettura ottimale delle sue caratteristiche tecniche e costruttive.



Velli A., Dinamica y Variaciones en la ocupacion territorial y relacion hombre-ambiente desde el Neolitico hasta la Edad del Bronce en el Bajo Sulcis Costero (Provincia de Carbonia-Iglesias, Cerdena), Granada, 2020, Universidad de Granada



## Sito 40 - Nuraghe Basticheddu (SABAP-CA-OR\_2023\_00156-MT\_000015\_40)

**Localizzazione:** Villaperuccio (SU) - ,

**Definizione e cronologia:** struttura di fortificazione, {nuraghe}. {Età del Bronzo},

**Modalità di individuazione**{dati bibliografici}

**Distanza dall'opera in progetto:**>1000 metri

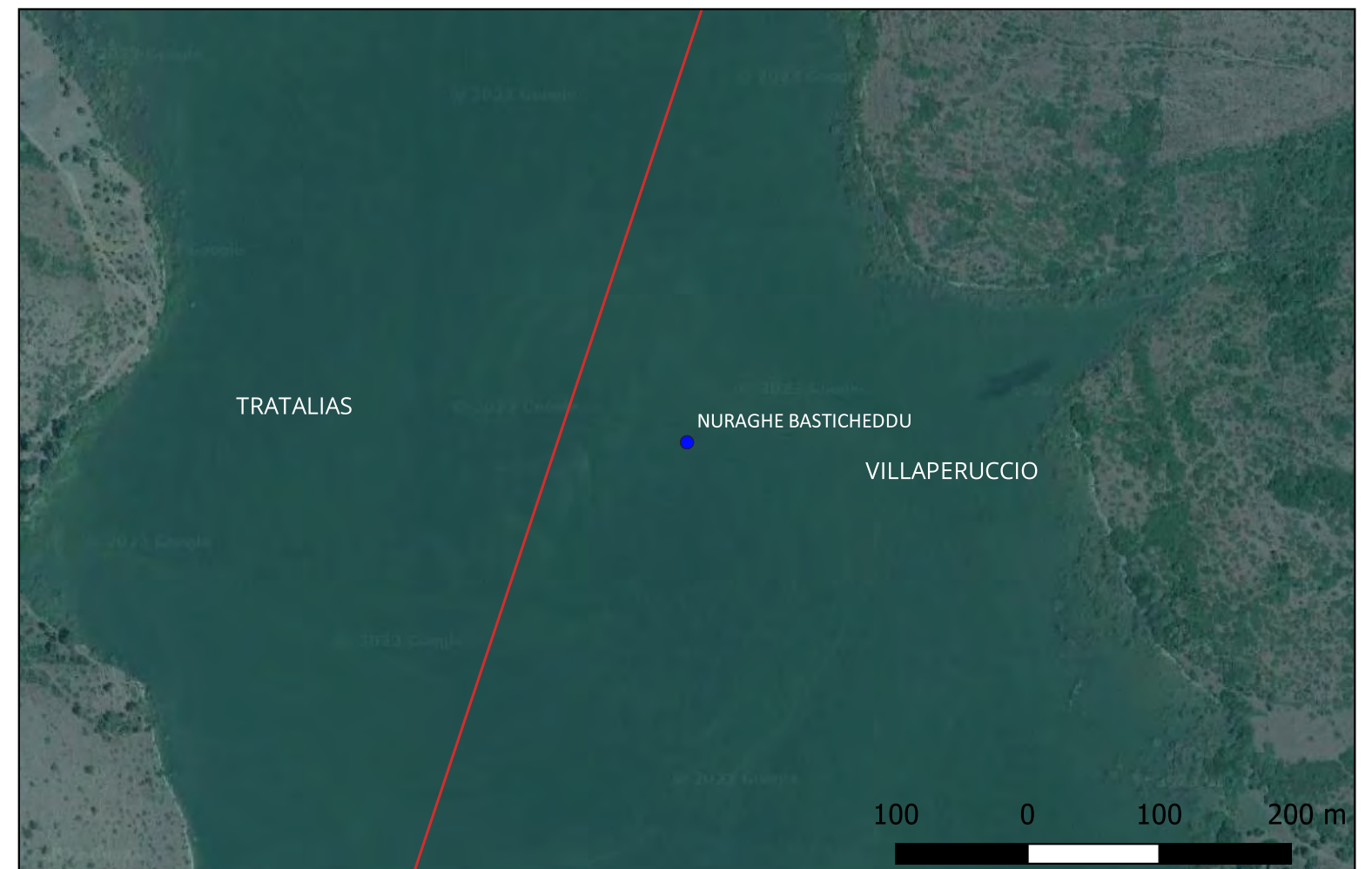
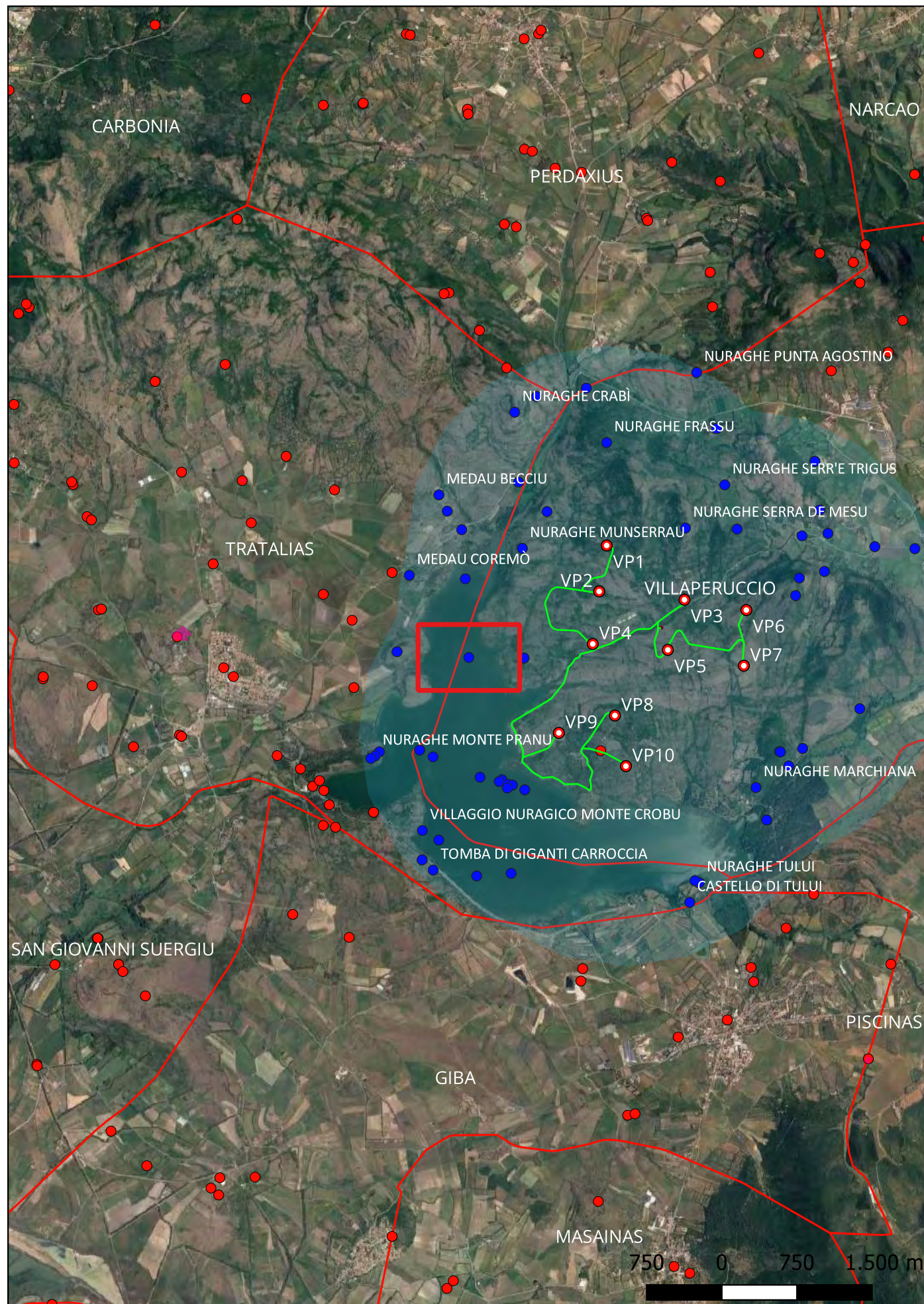
**Potenziale:** potenziale medio

**Rischio relativo:** rischio nullo

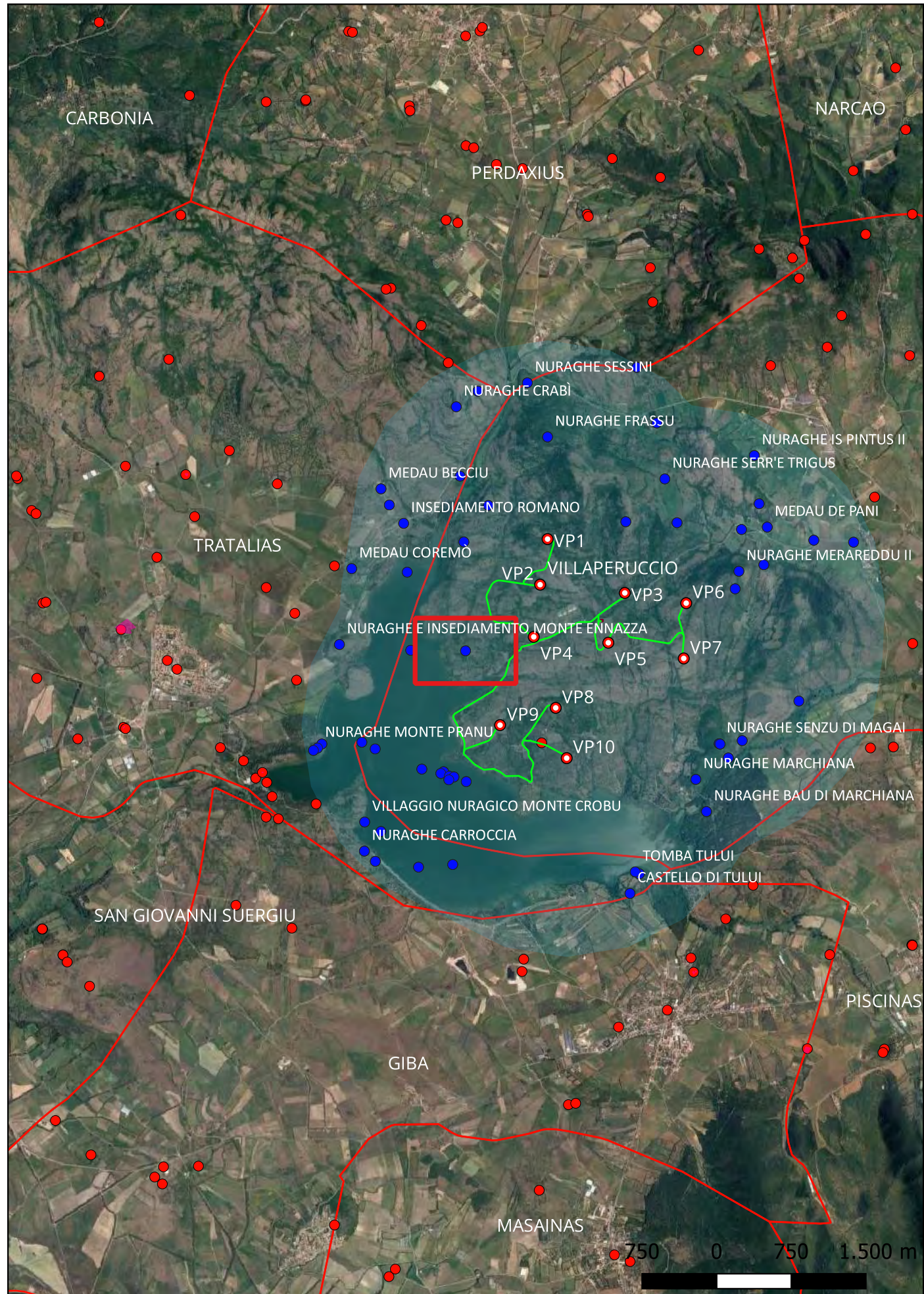
Resti di un nuraghe monotorre, oggi sommerso dall'acqua dell'invaso idrico di Monte Pranu. Rimane visibile per alcuni metri e diversi filari di pietre di medie e piccole dimensioni.



Puddu M., Rodriguez Azogue A., Rodriguez Gutierrez O., Proyecto Nuraghe: Un laboratorio internazionale di ricerca e valorizzazione al nuraghe Candelargiu (San Giovanni Suergiu). Primi Risultati, in: Quaderni N 26/2015, Cagliari, 0, 2015, 219-242; Velli A., Dinamica y Variaciones en la ocupacion territorial y relacion hombre-ambiente desde el Neolitico hasta la Edad del Bronce en el Bajo Sulcis Costero (Provincia de Carbonia-Iglesias, Cerdena), Granada, 2020, Universidad de Granada



## Sito 41 - Nuraghe de Magai (SABAP-CA-OR\_2023\_00156-MT\_000015\_41)



**Localizzazione:** Villaperuccio (SU) - ,

**Definizione e cronologia:** struttura di fortificazione, {nuraghe}. {Età del Bronzo},

**Modalità di individuazione**{dati bibliografici}

**Distanza dall'opera in progetto:**500-1000 metri

**Potenziale:** potenziale medio

**Rischio relativo:** rischio nullo

Resti di un nuraghe verosimilmente monotorre, in gran parte distrutto o coperto da crolli e vegetazione. Lo stato attuale di conservazione impedisce una lettura ottimale delle sue caratteristiche tecniche e costruttive.



Velli A., *Dinamica y Variaciones en la ocupacion territorial y relacion hombre-ambiente desde el Neolitico hasta la Edad del Bronce en el Bajo Sulcis Costero (Provincia de Carbonia-Iglesias, Cerdena)*, Granada, 2020, Universidad de Granada





## Sito 42 - Complesso nuragico Is Mocci (SABAP-CA-OR\_2023\_00156-MT\_000015\_42)

**Localizzazione:** Villaperuccio (SU) - ,

**Definizione e cronologia:** struttura di fortificazione, {nuraghe}. {Età del Bronzo},

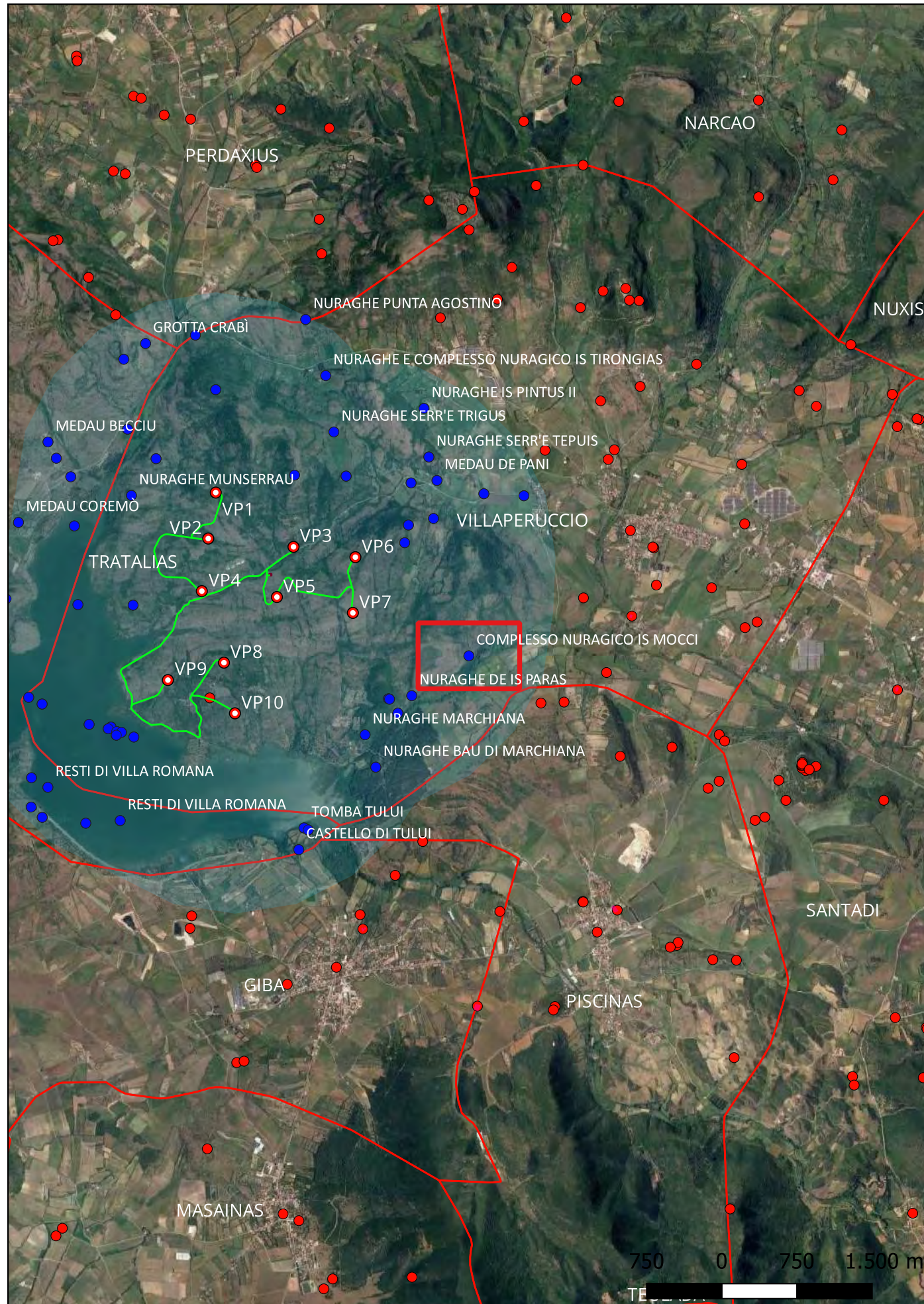
**Modalità di individuazione**{dati bibliografici}

**Distanza dall'opera in progetto:**>1000 metri

**Potenziale:** potenziale medio

**Rischio relativo:** rischio nullo

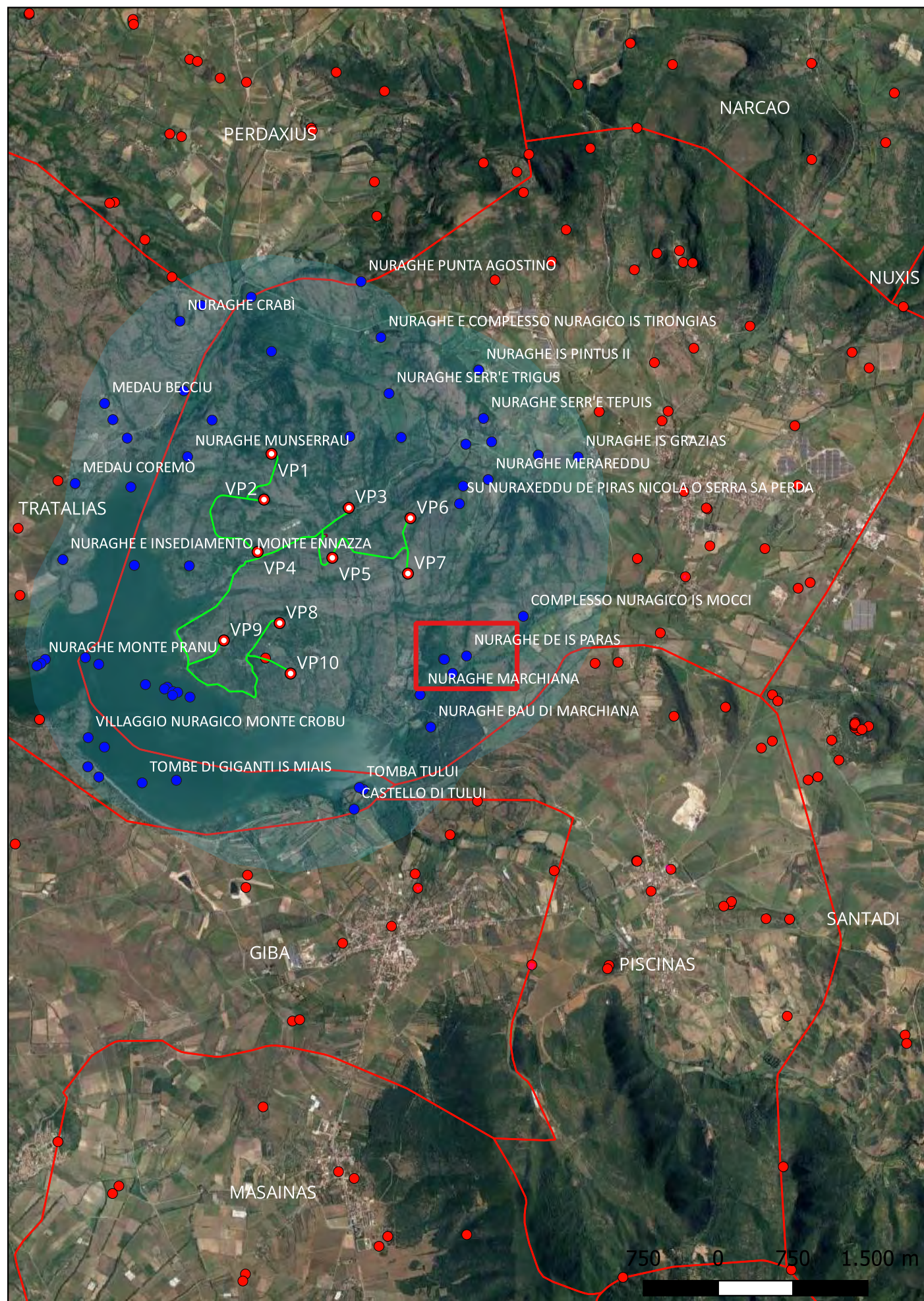
Resti di un nuraghe monotorre costruito in basalto, in parte conservatosi. Lo stato attuale di conservazione impedisce una lettura ottimale delle sue caratteristiche tecniche e costruttive.



Atzeni E., Melis M.G. a cura di, Villaperuccio tra ipogeismo e megalitismo, Sassari, 2000, Comune di Villaperuccio



## Sito 43 - Nuraghe de Is Paras (SABAP-CA-OR\_2023\_00156-MT\_000015\_43)



**Localizzazione:** Villaperuccio (SU) - ,

**Definizione e cronologia:** struttura di fortificazione, {nuraghe}. {Età del Bronzo},

**Modalità di individuazione**{dati di archivio}

**Distanza dall'opera in progetto:**>1000 metri

**Potenziale:** potenziale medio

**Rischio relativo:** rischio nullo

Resti di un nuraghe quasi completamente distrutto. Lo stato attuale di conservazione impedisce una lettura ottimale delle sue caratteristiche tecniche e costruttive.



## Sito 44 - Nuraghe Senzu di Magai (SABAP-CA-OR\_2023\_00156-MT\_000015\_44)

**Localizzazione:** Villaperuccio (SU) - ,

**Definizione e cronologia:** struttura di fortificazione, {nuraghe}. {Età del Bronzo},

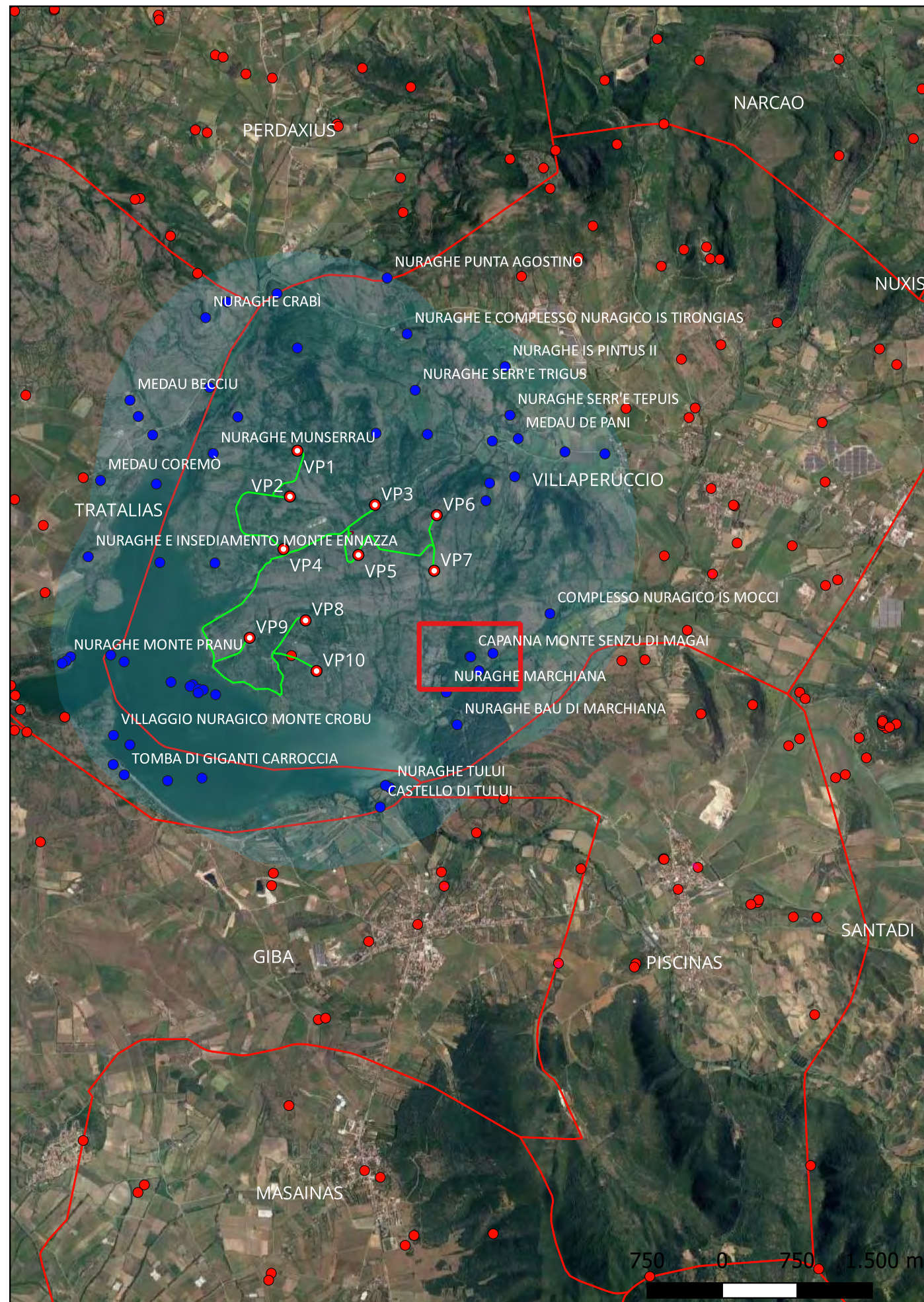
**Modalità di individuazione**{dati di archivio}

**Distanza dall'opera in progetto:**>1000 metri

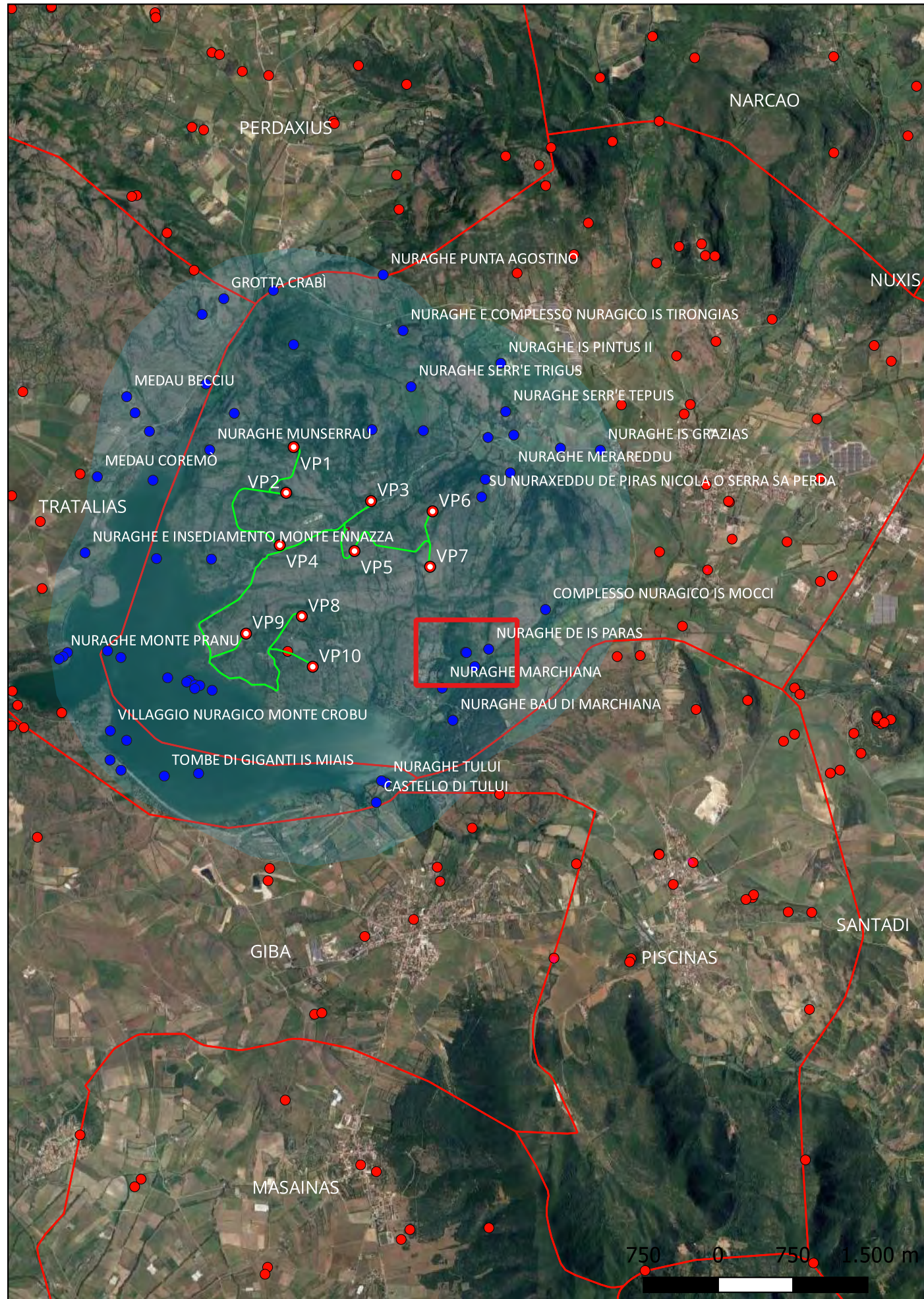
**Potenziale:** potenziale medio

**Rischio relativo:** rischio nullo

Resti di un nuraghe monotorre, in gran parte distrutto. Lo stato attuale di conservazione impedisce una lettura ottimale delle sue caratteristiche tecniche e costruttive.



# Sito 45 - Capanna Monte Senza di Magai (SABAP-CA-OR\_2023\_00156-MT\_000015\_45)



**Localizzazione:** Villaperuccio (SU) - ,

**Definizione e cronologia:** struttura abitativa, {capanna}. {Età del Bronzo},

**Modalità di individuazione**{dati di archivio}

**Distanza dall'opera in progetto:**>1000 metri

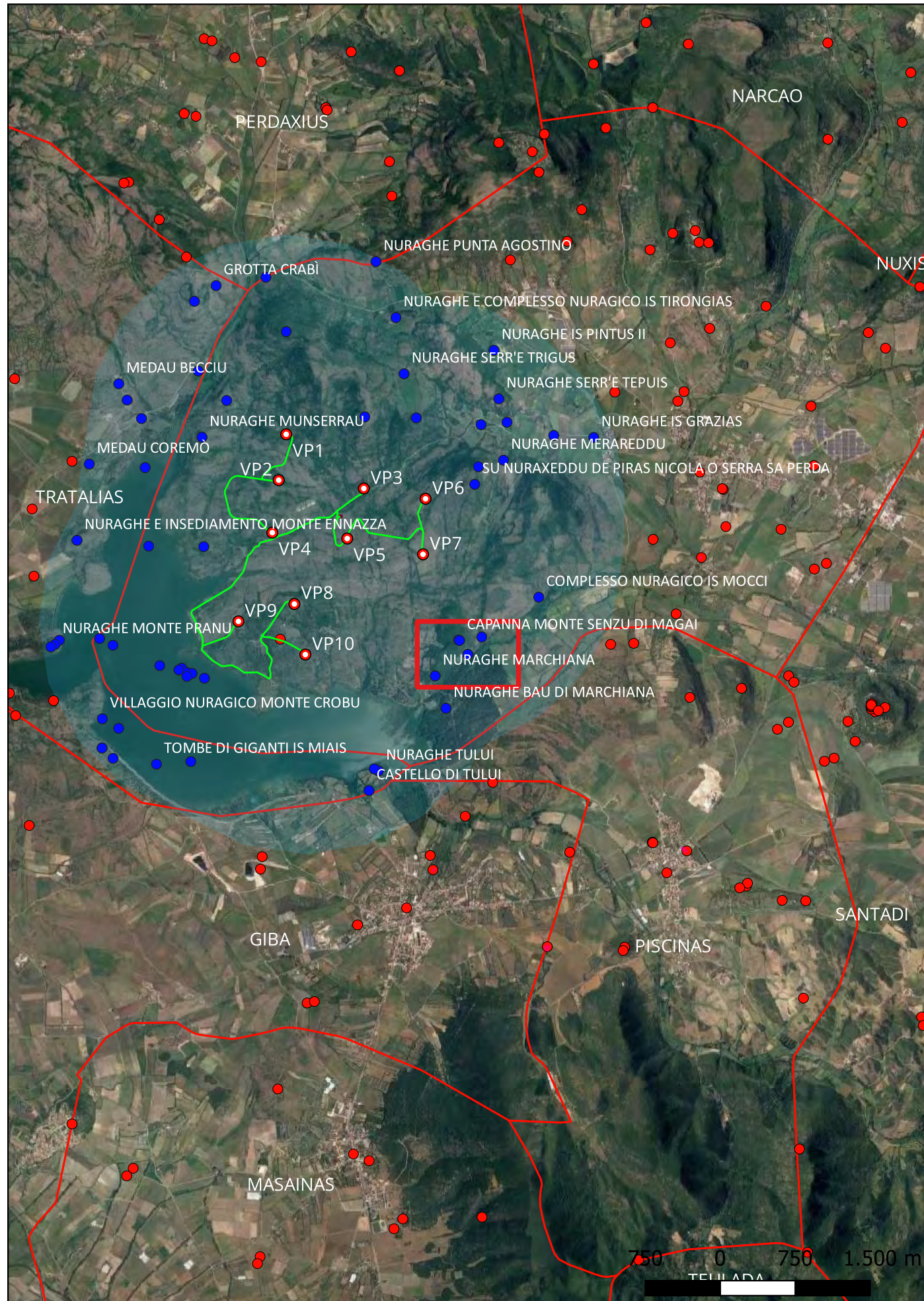
**Potenziale:** potenziale medio

**Rischio relativo:** rischio nullo

Resti di una struttura abitativa di un insediamento sorto attorno al nuraghe omonimo.



## Sito 46 - Necropoli a domus de janas di Marchiana (SABAP-CA-OR\_2023\_00156-MT\_000015\_46)



**Localizzazione:** Villaperuccio (SU) - ,

**Definizione e cronologia:** area ad uso funerario, {necropoli}. {Neolitico},

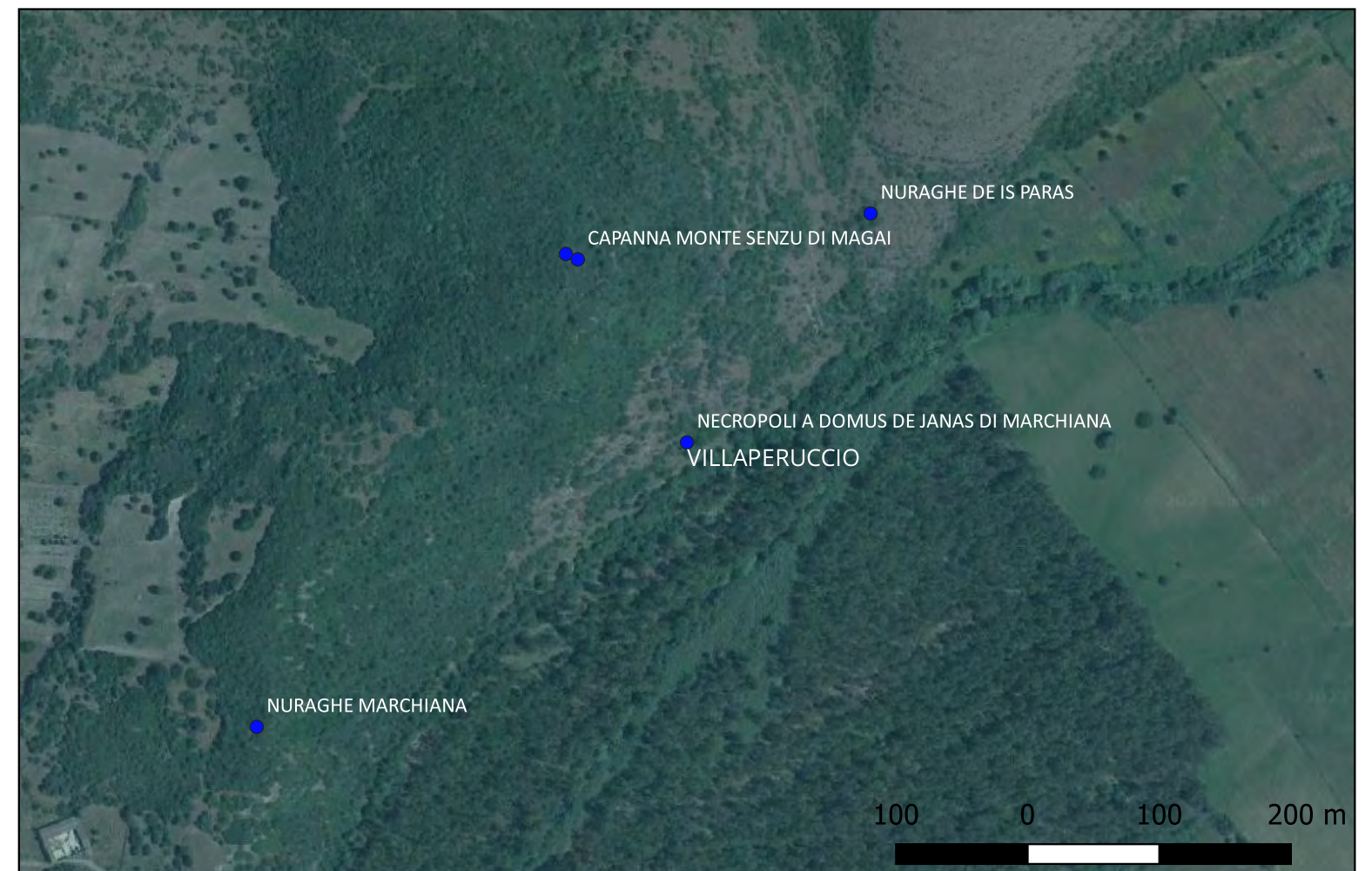
**Modalità di individuazione**{dati di archivio}

**Distanza dall'opera in progetto:**>1000 metri

**Potenziale:** potenziale medio

**Rischio relativo:** rischio nullo

Necropoli neolitica costituita da una decina di sepolture ipogeiche del tipo a domus de janas, in parte coperte dalla vegetazione.



## Sito 47 - Nuraghe Marchiana (SABAP-CA-OR\_2023\_00156-MT\_000015\_47)

**Localizzazione:** Villaperuccio (SU) - ,

**Definizione e cronologia:** struttura di fortificazione, {nuraghe}. {Età del Bronzo},

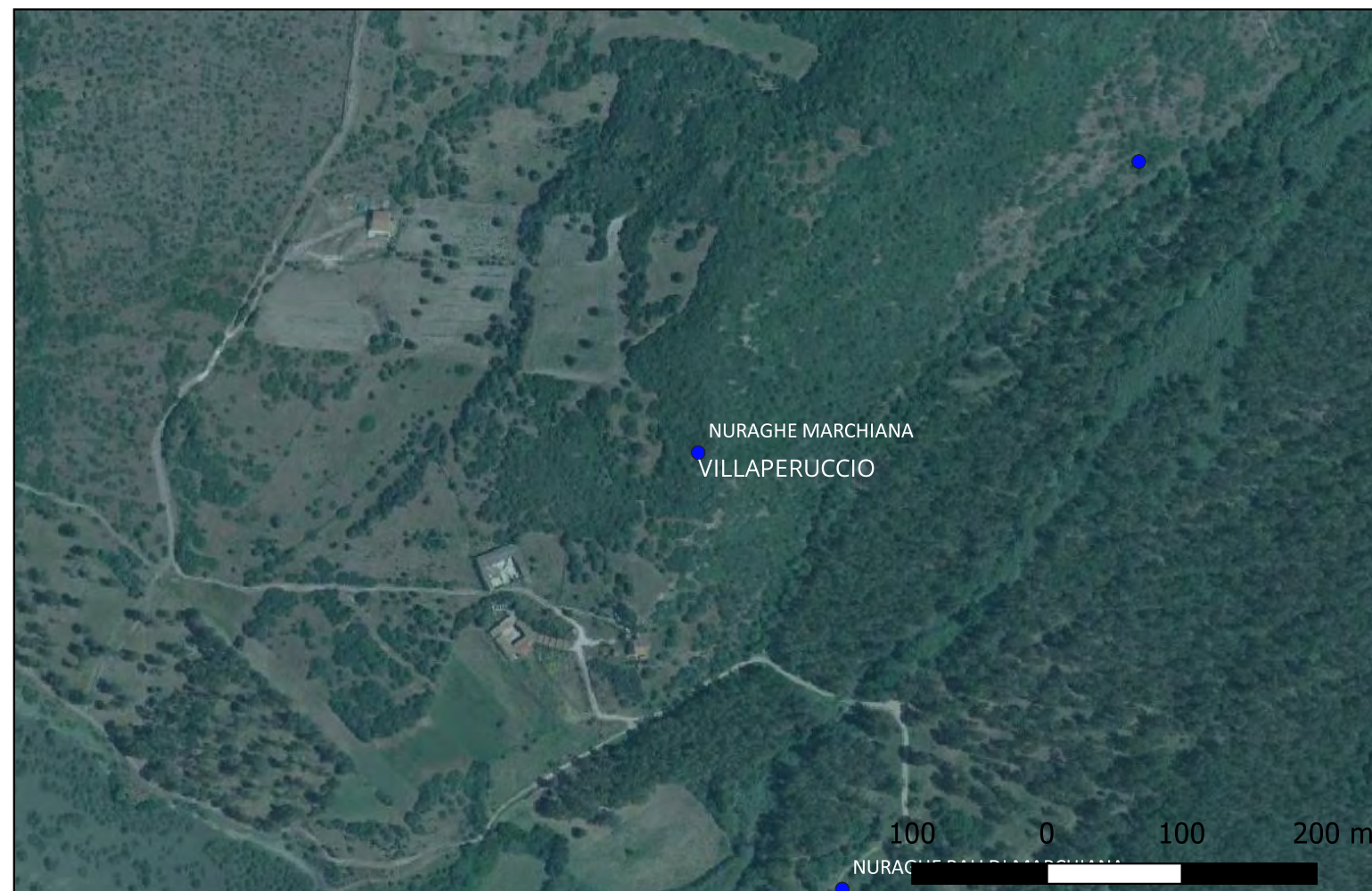
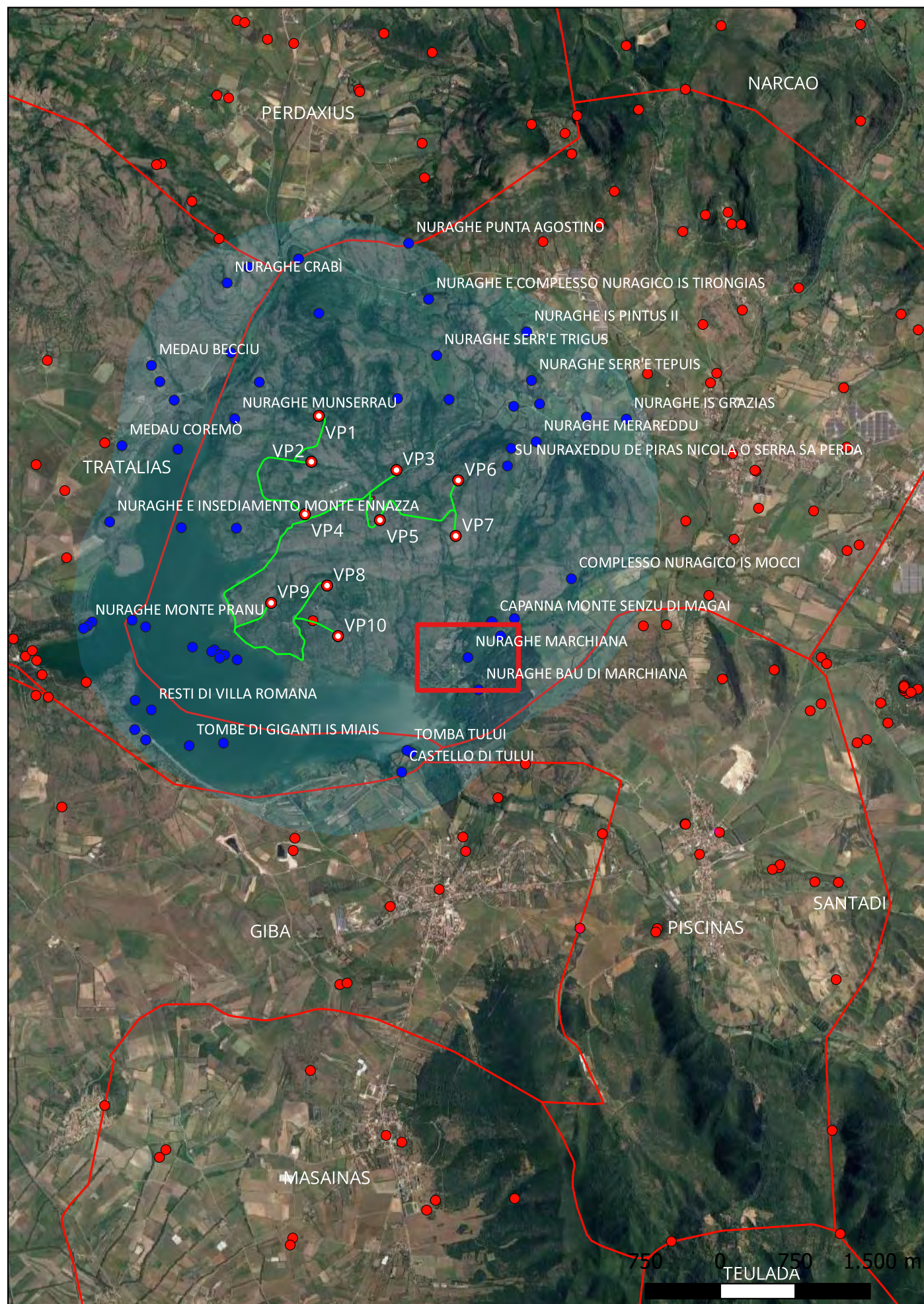
**Modalità di individuazione**{dati di archivio}

**Distanza dall'opera in progetto:**>1000 metri

**Potenziale:** potenziale medio

**Rischio relativo:** rischio nullo

Resti di un nuraghe in gran parte distrutto. Lo stato attuale di conservazione impedisce una lettura ottimale delle sue caratteristiche tecniche e costruttive.



## Sito 48 - Nuraghe Bau di Marchiana (SABAP-CA-OR\_2023\_00156-MT\_000015\_48)

**Localizzazione:** Villaperuccio (SU) - ,

**Definizione e cronologia:** struttura di fortificazione, {nuraghe}. {Età del Bronzo},

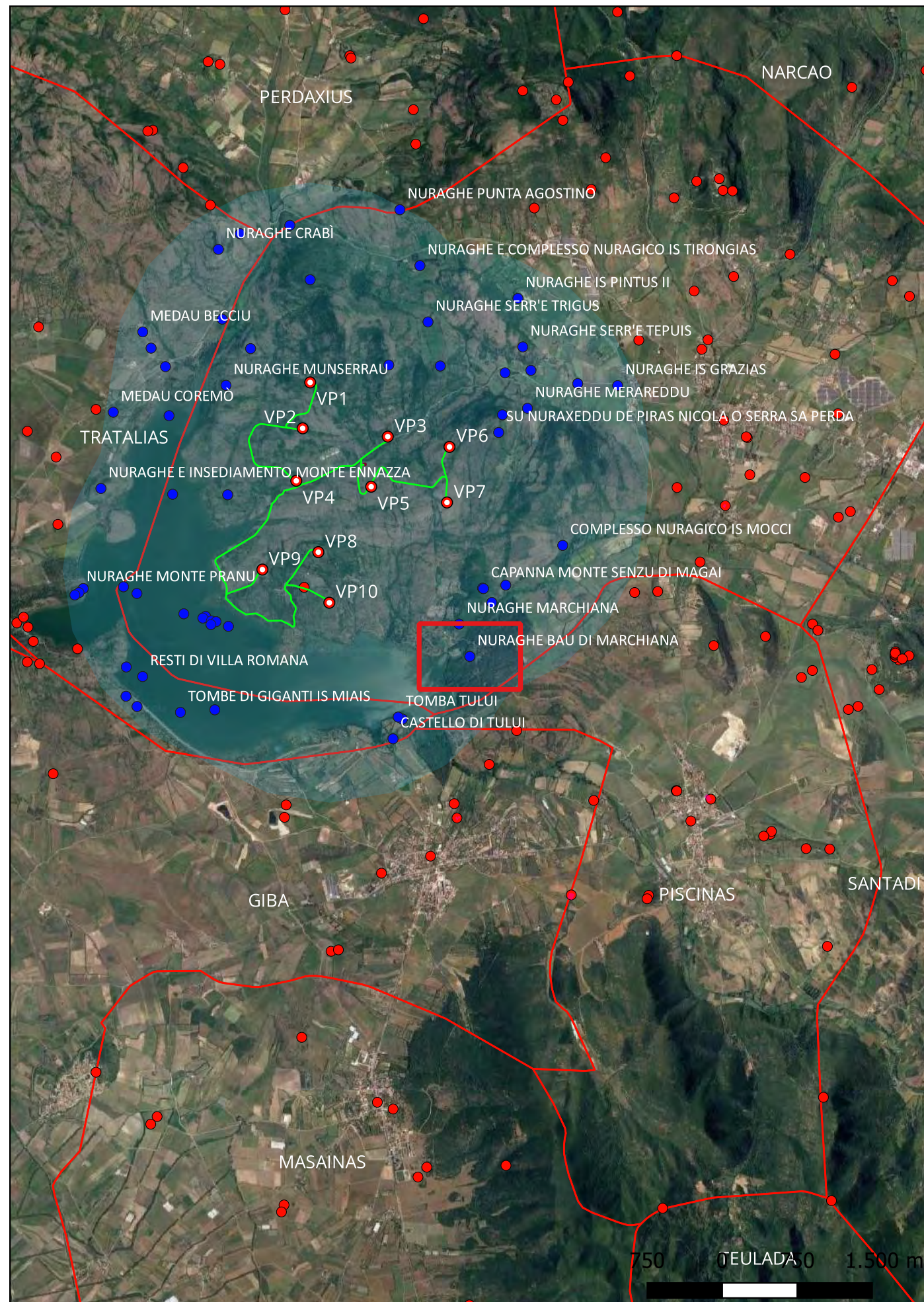
**Modalità di individuazione**{dati di archivio}

**Distanza dall'opera in progetto:**>1000 metri

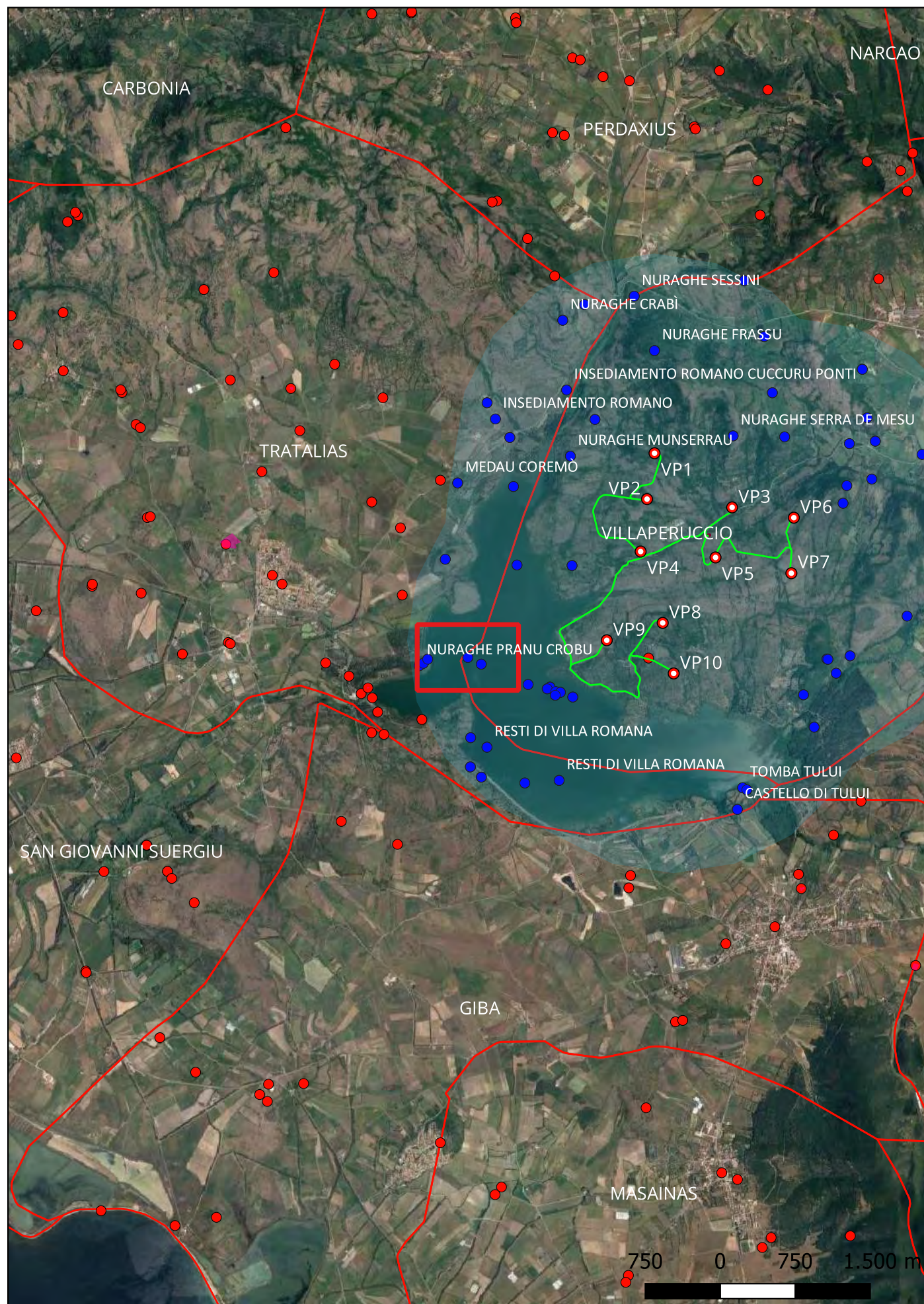
**Potenziale:** potenziale medio

**Rischio relativo:** rischio nullo

Resti di un nuraghe in gran parte distrutto. Lo stato attuale di conservazione impedisce una lettura ottimale delle sue caratteristiche tecniche e costruttive.



## Sito 49 - Nuraghe Bastuppa II (SABAP-CA-OR\_2023\_00156-MT\_000015\_49)



**Localizzazione:** Villaperuccio (SU) - ,

**Definizione e cronologia:** struttura di fortificazione, {nuraghe}. {Età del Bronzo},

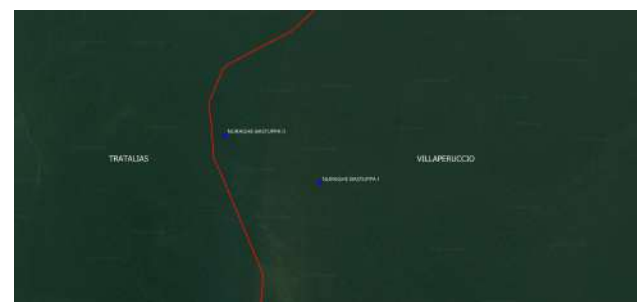
**Modalità di individuazione**{dati bibliografici}

**Distanza dall'opera in progetto:**>1000 metri

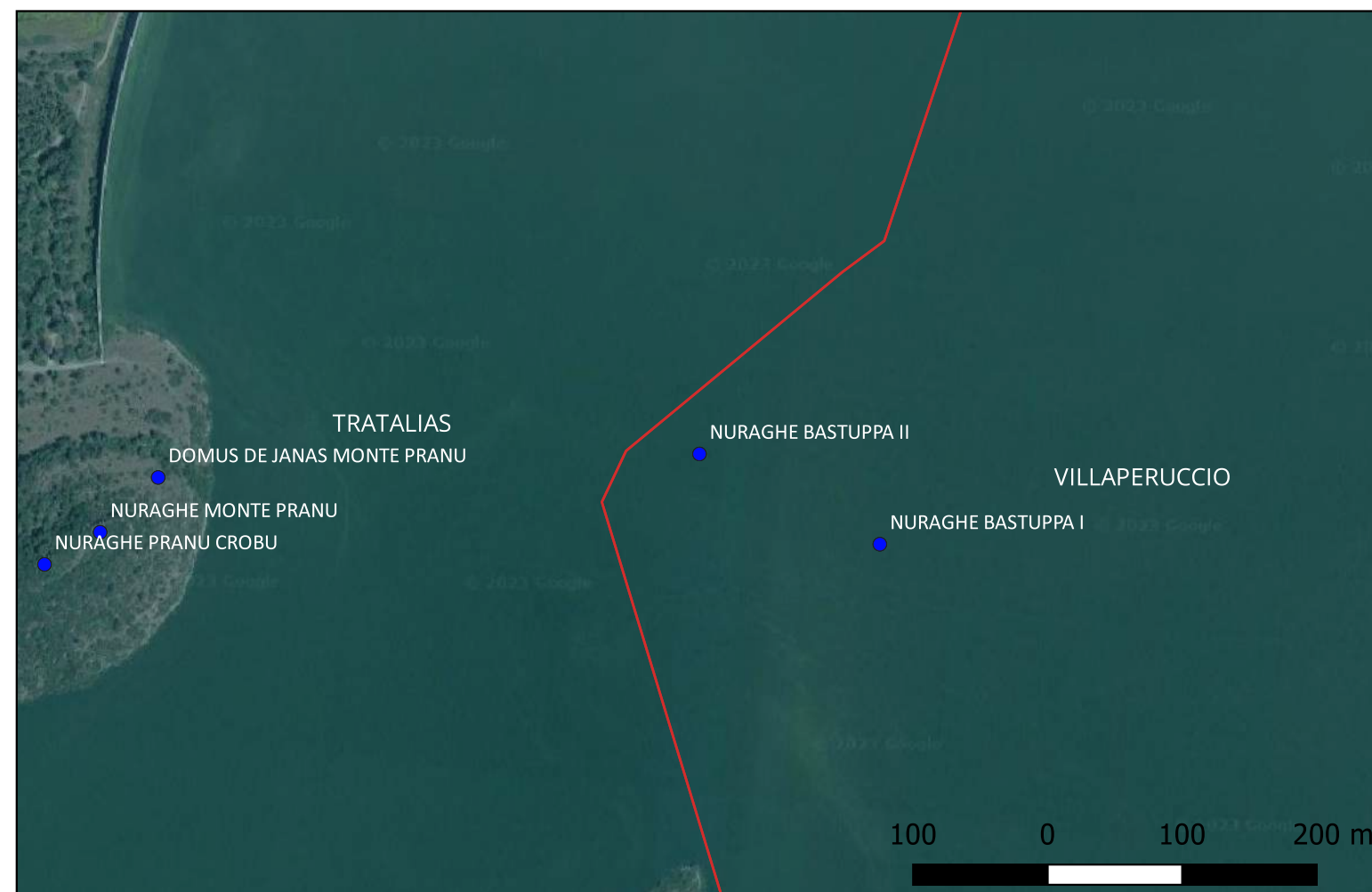
**Potenziale:** potenziale medio

**Rischio relativo:** rischio nullo

Resti di un nuraghe monotorre, oggi sommerso dall'acqua del bacino idrico di Monte Pranu. Lo stato attuale di conservazione impedisce una lettura ottimale delle sue caratteristiche tecniche e costruttive.



Velli A., Dinamica y Variaciones en la ocupacion territorial y relacion hombre-ambiente desde el Neolitico hasta la Edad del Bronce en el Bajo Sulcis Costero (Provincia de Carbonia-Iglesias, Cerdena), Granada, 2020, Universidad de Granada





## Sito 5 - Medau Becciu (SABAP-CA-OR\_2023\_00156-MT\_000015\_5)

**Localizzazione:** Tratalias (SU) - ,

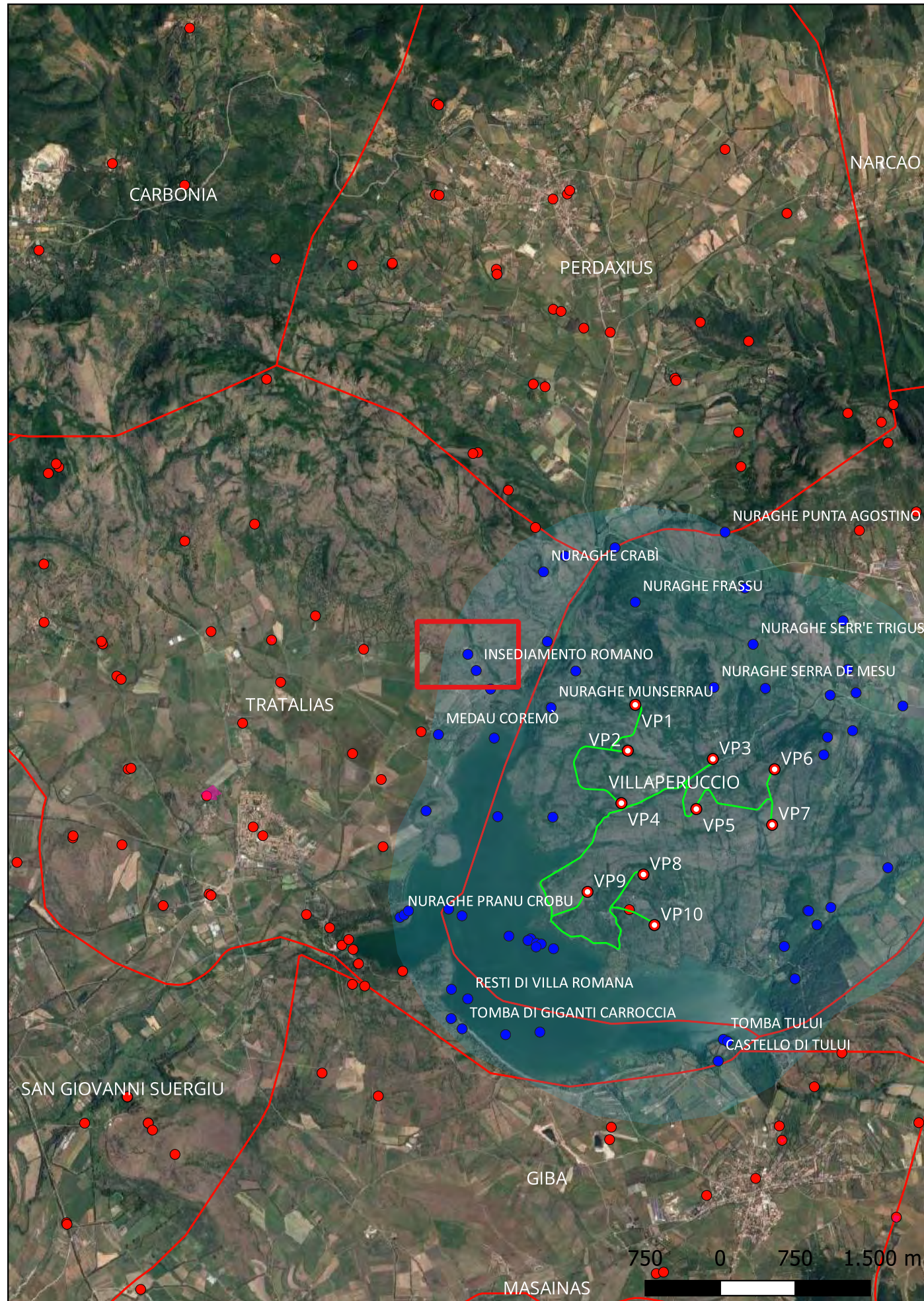
**Definizione e cronologia:** area priva di tracce archeologiche, {}. {Età Moderna},

**Modalità di individuazione**{analisi di testimonianze materiali provenienti dall'area in esame}

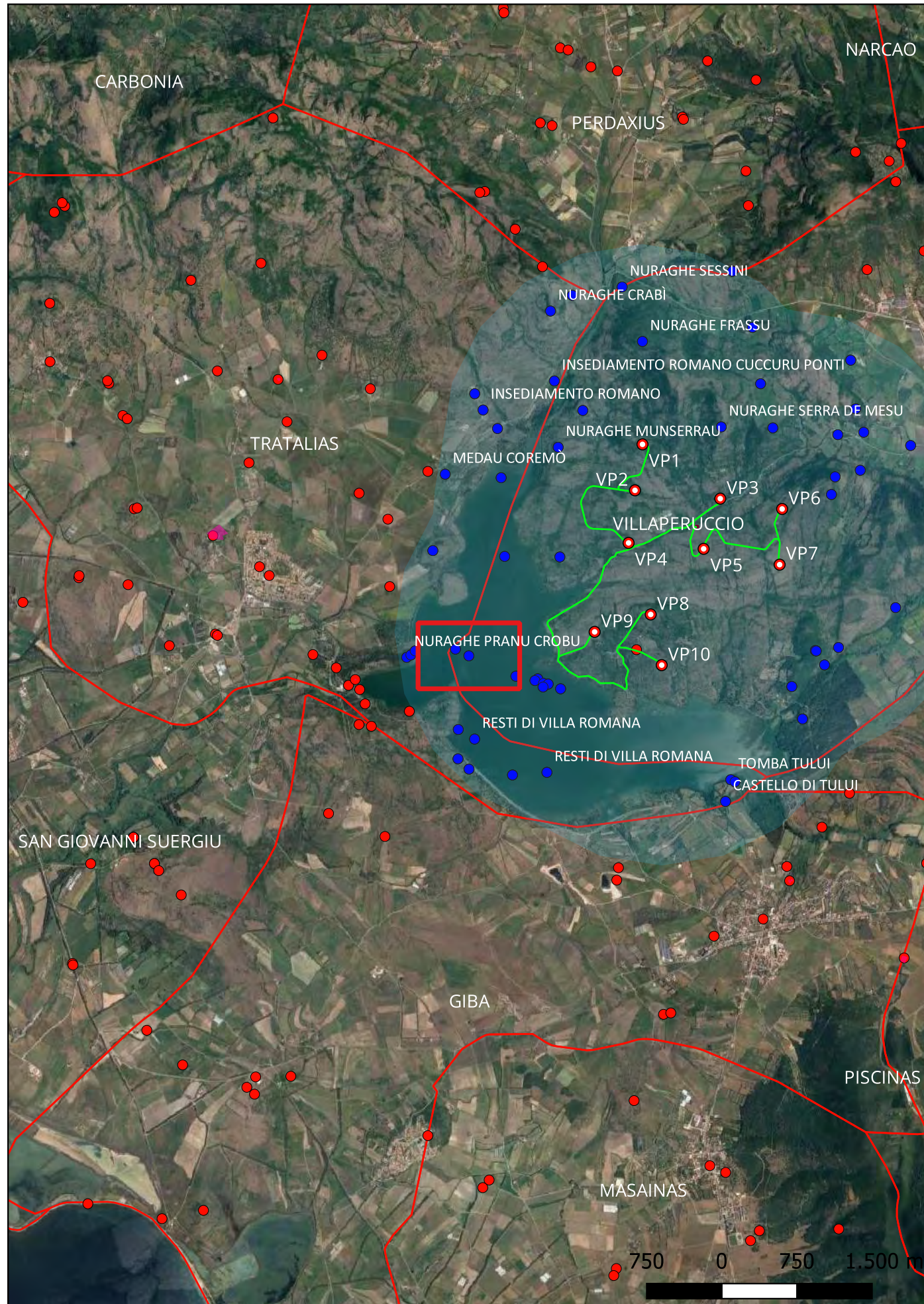
**Distanza dall'opera in progetto:**>1000 metri      **Potenziale:** potenziale basso

**Rischio relativo:** rischio nullo

Insedimento sparso di età moderna, tipico della zona del Sulcis e dell'Iglesiente.



# Sito 50 - Nuraghe Bastuppa I (SABAP-CA-OR\_2023\_00156-MT\_000015\_50)



**Localizzazione:** Villaperuccio (SU) - ,

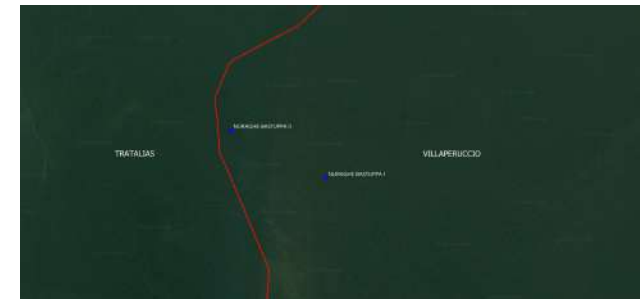
**Definizione e cronologia:** struttura di fortificazione, {nuraghe}. {Età del Bronzo},

**Modalità di individuazione**{dati bibliografici}

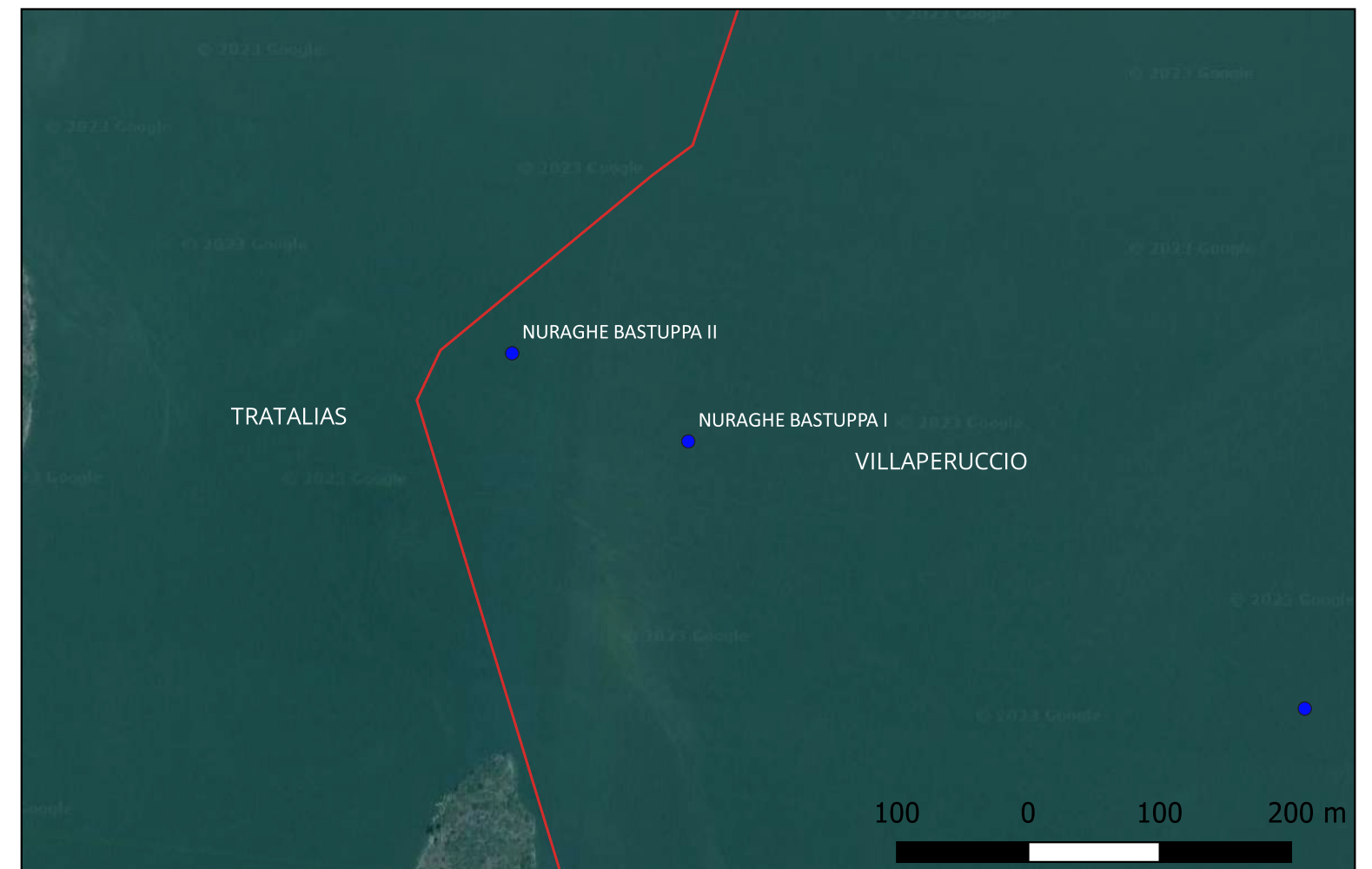
**Distanza dall'opera in progetto:**500-1000 metri **Potenziale:** potenziale medio

**Rischio relativo:** rischio nullo

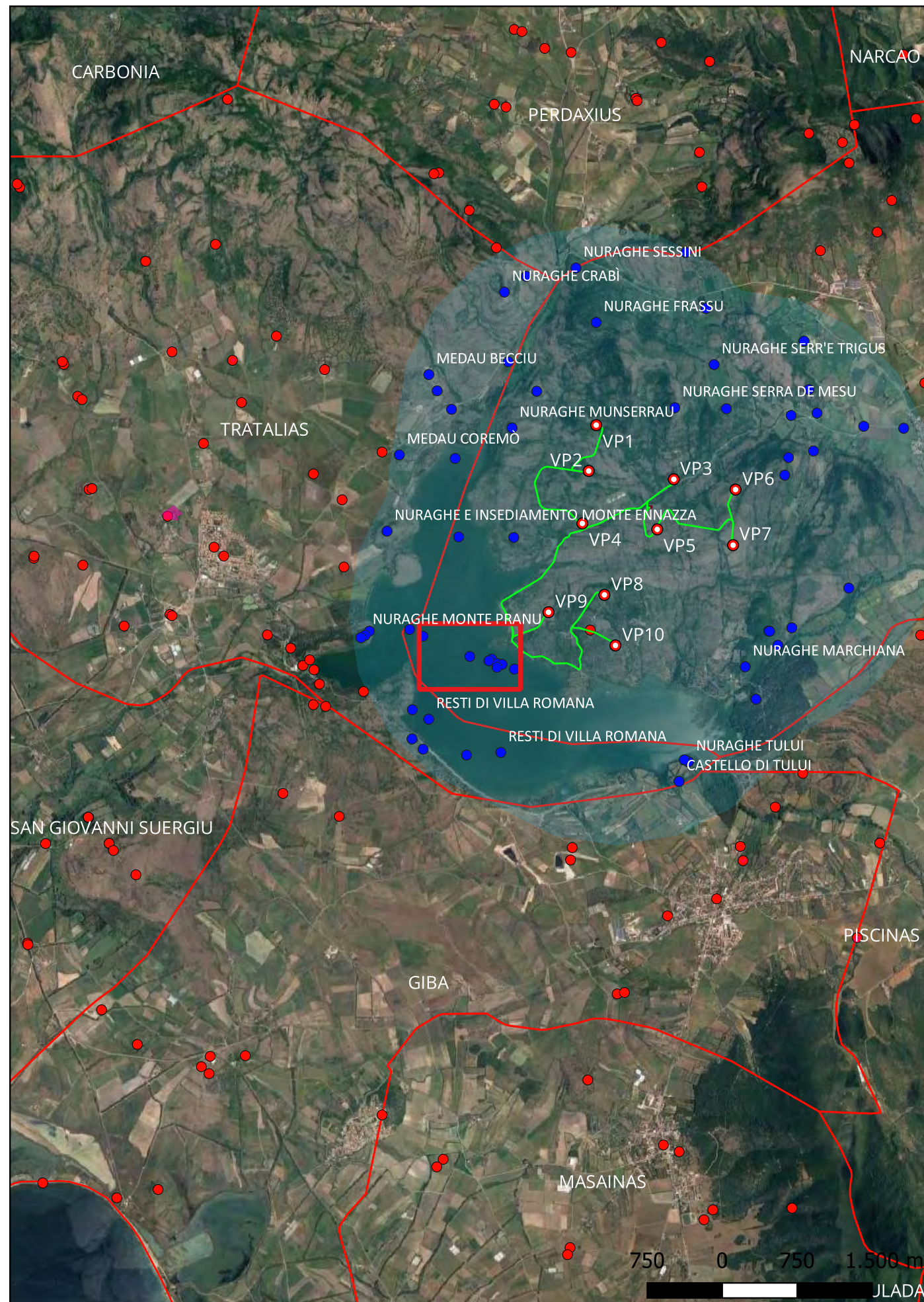
Resti di un nuraghe oggi sommerso dall'acqua del bacino idrico di Monte Pranu



Velli A., Dinamica y Variaciones en la ocupacion territorial y relacion hombre-ambiente desde el Neolitico hasta la Edad del Bronce en el Bajo Sulcis Costero (Provincia de Carbonia-Iglesias, Cerdena), Granada, 2020, Universidad de Granada



## Sito 51 - Area archeologica lago di Monte Pranu (SABAP-CA-OR\_2023\_00156-MT\_000015\_51)



**Localizzazione:** Villaperuccio (SU) - ,

**Definizione e cronologia:** insediamento, {tracce di insediamento}. {Neolitico, Età del Rame, Età del Bronzo},

**Modalità di individuazione**{dati bibliografici}

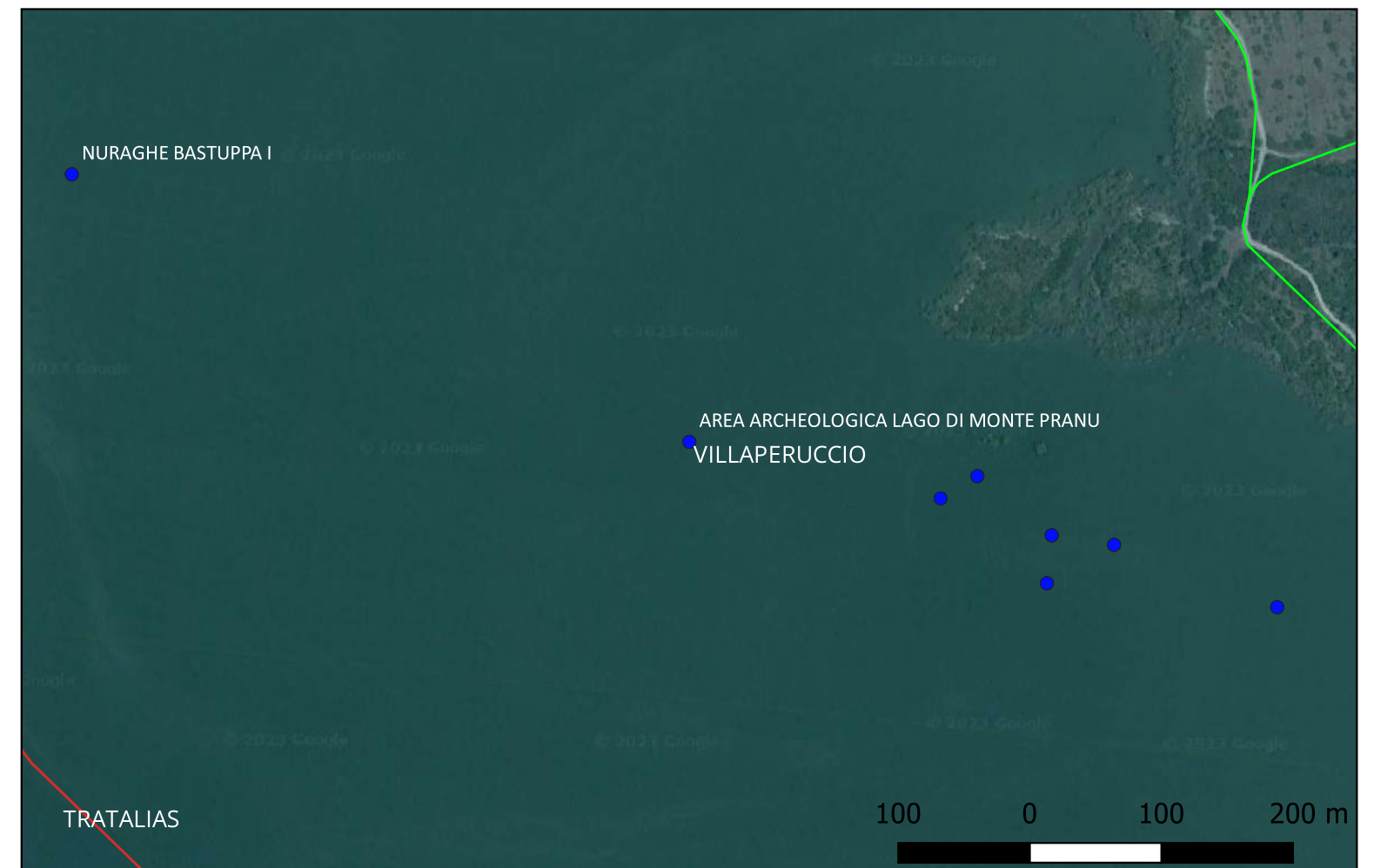
**Distanza dall'opera in progetto:**500-1000 metri **Potenziale:** potenziale alto

**Rischio relativo:** rischio nullo

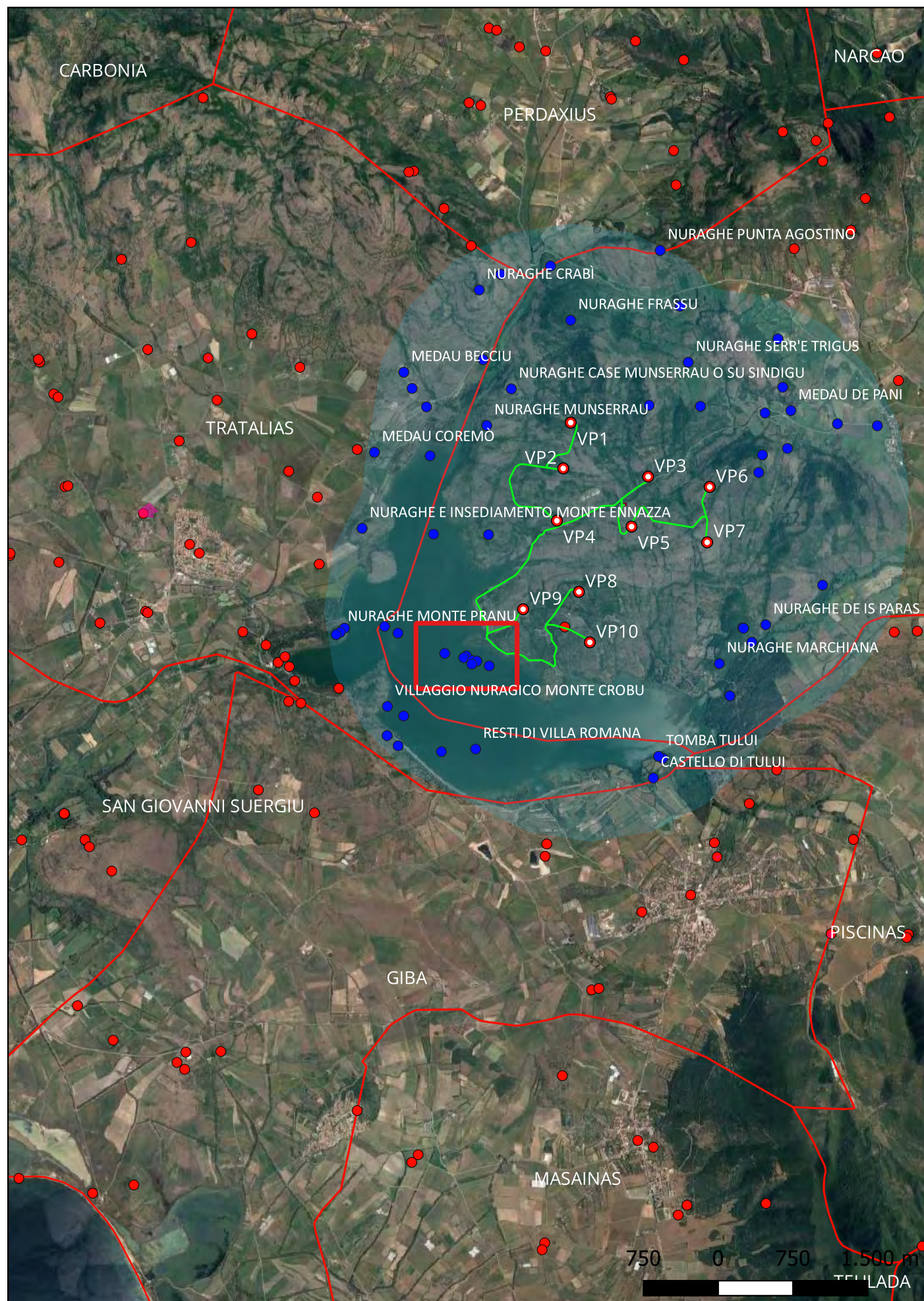
Resti di un esteso insediamento di età eneolitica con continuità d'uso anche in epoche successive. Si notano i resti di numerose strutture di varia natura e destinazione d'uso. Attualmente è sommerso dalle acque del bacino idrico di Monte Pranu.



Manunza M.R., Fenu P., Nieddu F., Approcci allo studio delle architetture domestiche di facies Monte Claro: l'abitato del lago di Monte Pranu -Tratalias/Villaperuccio (CI), in Quaderni ArcheoCaOr, 2015, pp. 33-56.



## Sito 52 - Tomba di giganti Monte Pranu o Cuccuru Murdegus I (SABAP-CA-OR\_2023\_00156-MT\_000015\_52)



**Localizzazione:** Villaperuccio (SU) - ,

**Definizione e cronologia:** area ad uso funerario, {tomba}. {Età del Bronzo},

**Modalità di individuazione**{dati bibliografici}

**Distanza dall'opera in progetto:**500-1000 metri **Potenziale:** potenziale medio

**Rischio relativo:** rischio nullo

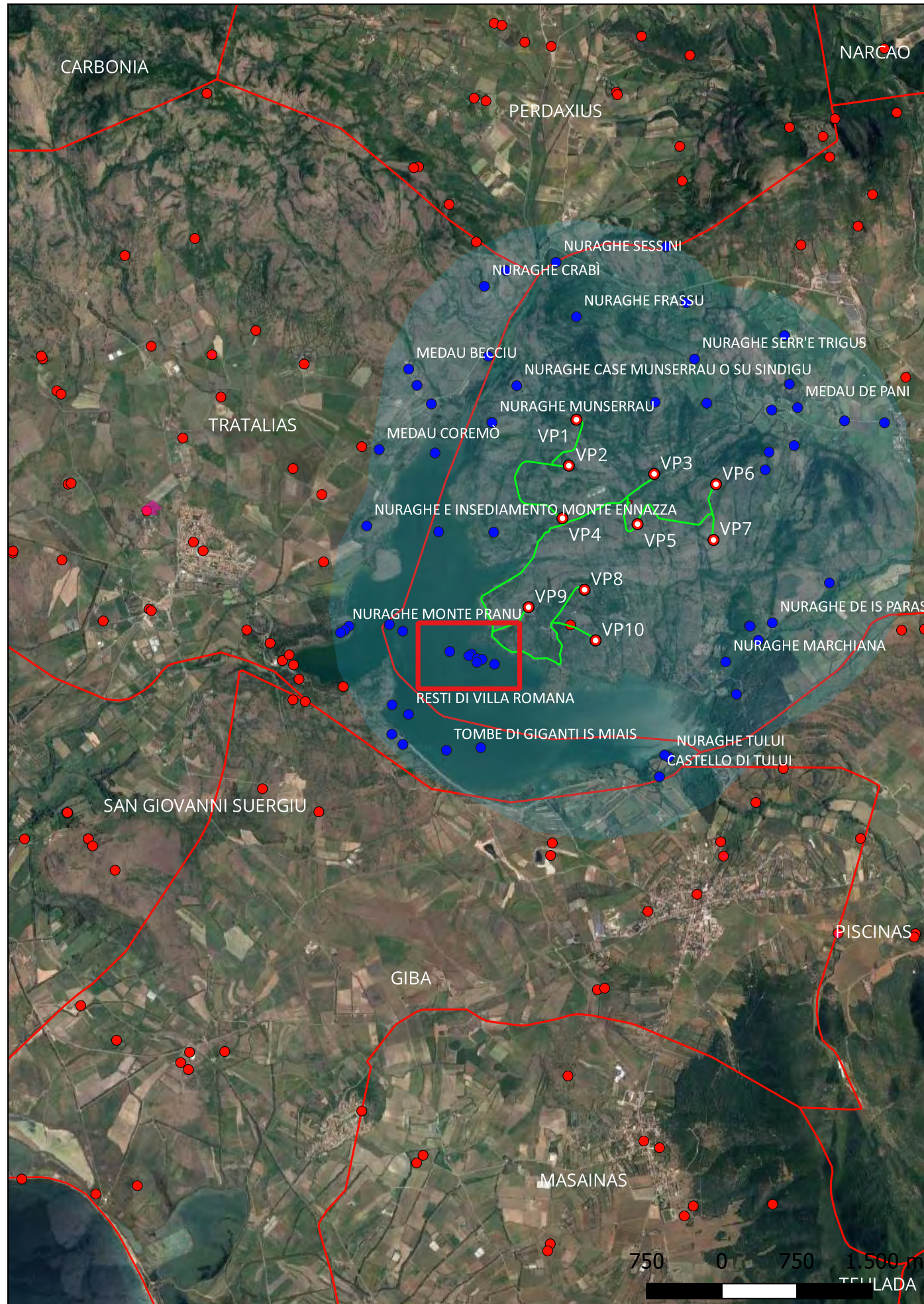
Resti di una tomba di giganti, oggi sommersa dalle acque del bacino idrico di Monte Pranu. Lo stato attuale di conservazione impedisce una lettura ottimale delle sue caratteristiche tecniche e costruttive. Fa parte di una necropoli di almeno 6 sepolture note.



Velli A., Dinamica y Variaciones en la ocupacion territorial y relacion hombre-ambiente desde el Neolitico hasta la Edad del Bronce en el Bajo Sulcis Costero (Provincia de Carbonia-Iglesias, Cerdena), Granada, 2020, Universidad de Granada



# Sito 53 - Tomba di giganti Monte Pranu o Cuccuru Murdegus II (SABAP-CA-OR\_2023\_00156-MT\_000015\_53)



**Localizzazione:** Villaperuccio (SU) - ,

**Definizione e cronologia:** area ad uso funerario, {tomba}. {Età del Bronzo},

**Modalità di individuazione**{dati bibliografici}

**Distanza dall'opera in progetto:**500-1000 metri **Potenziale:** potenziale medio

**Rischio relativo:** rischio nullo

Resti di una tomba di giganti, oggi sommersa dalle acque del bacino idrico di Monte Pranu. Lo stato attuale di conservazione impedisce una lettura ottimale delle sue caratteristiche tecniche e costruttive. Fa parte di una necropoli di almeno 6 sepolture note.



Velli A., Dinamica y Variaciones en la ocupacion territorial y relacion hombre-ambiente desde el Neolitico hasta la Edad del Bronce en el Bajo Sulcis Costero (Provincia de Carbonia-Iglesias, Cerdena), Granada, 2020, Universidad de Granada



# Sito 54 - Tomba di giganti Monte Pranu o Cuccurur Murdegus III (SABAP-CA-OR\_2023\_00156-MT\_000015\_54)

**Localizzazione:** Villaperuccio (SU) - ,

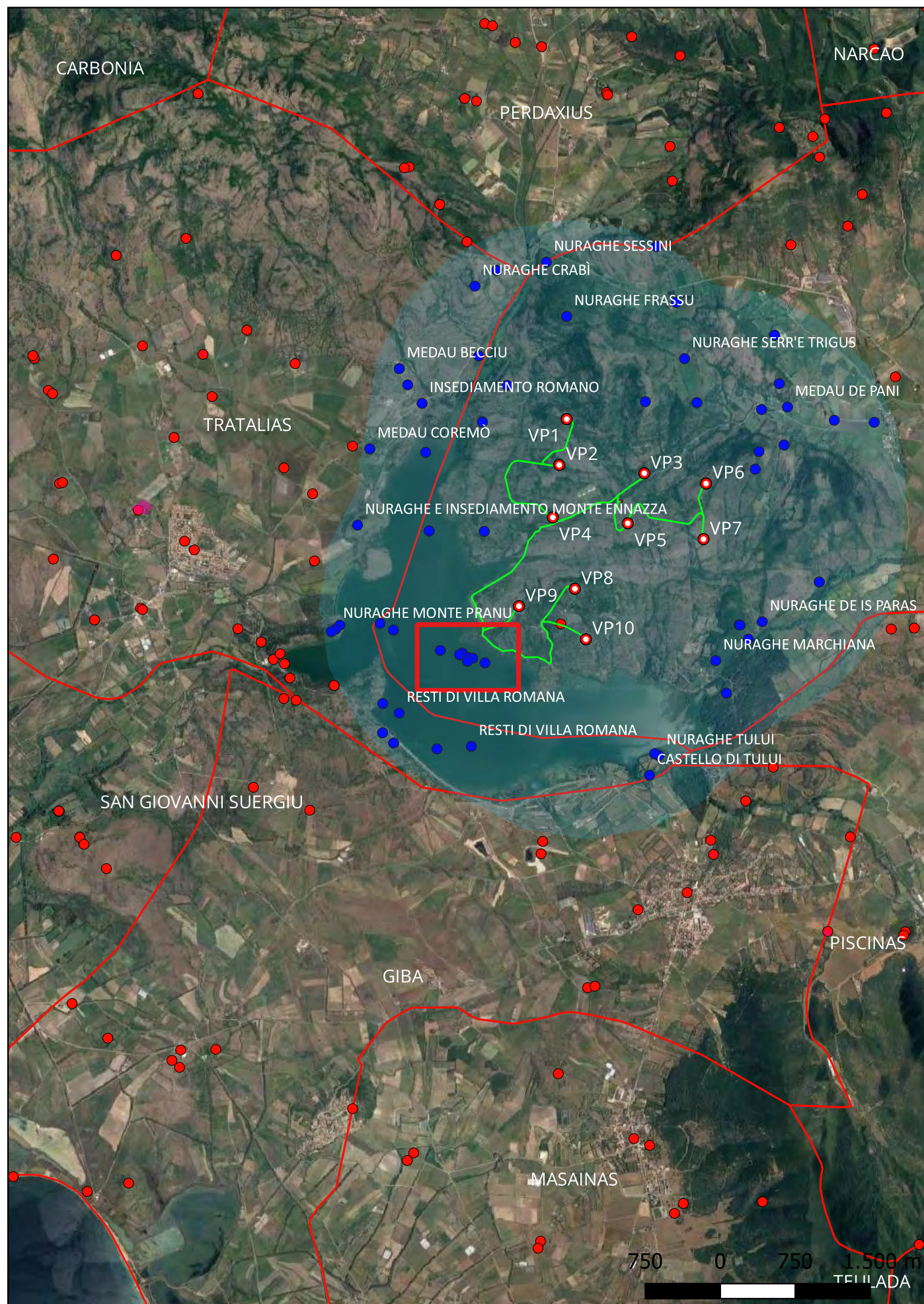
**Definizione e cronologia:** area ad uso funerario, {tomba}. {Età del Bronzo},

**Modalità di individuazione**{dati bibliografici}

**Distanza dall'opera in progetto:**500-1000 metri **Potenziale:** potenziale medio

**Rischio relativo:** rischio nullo

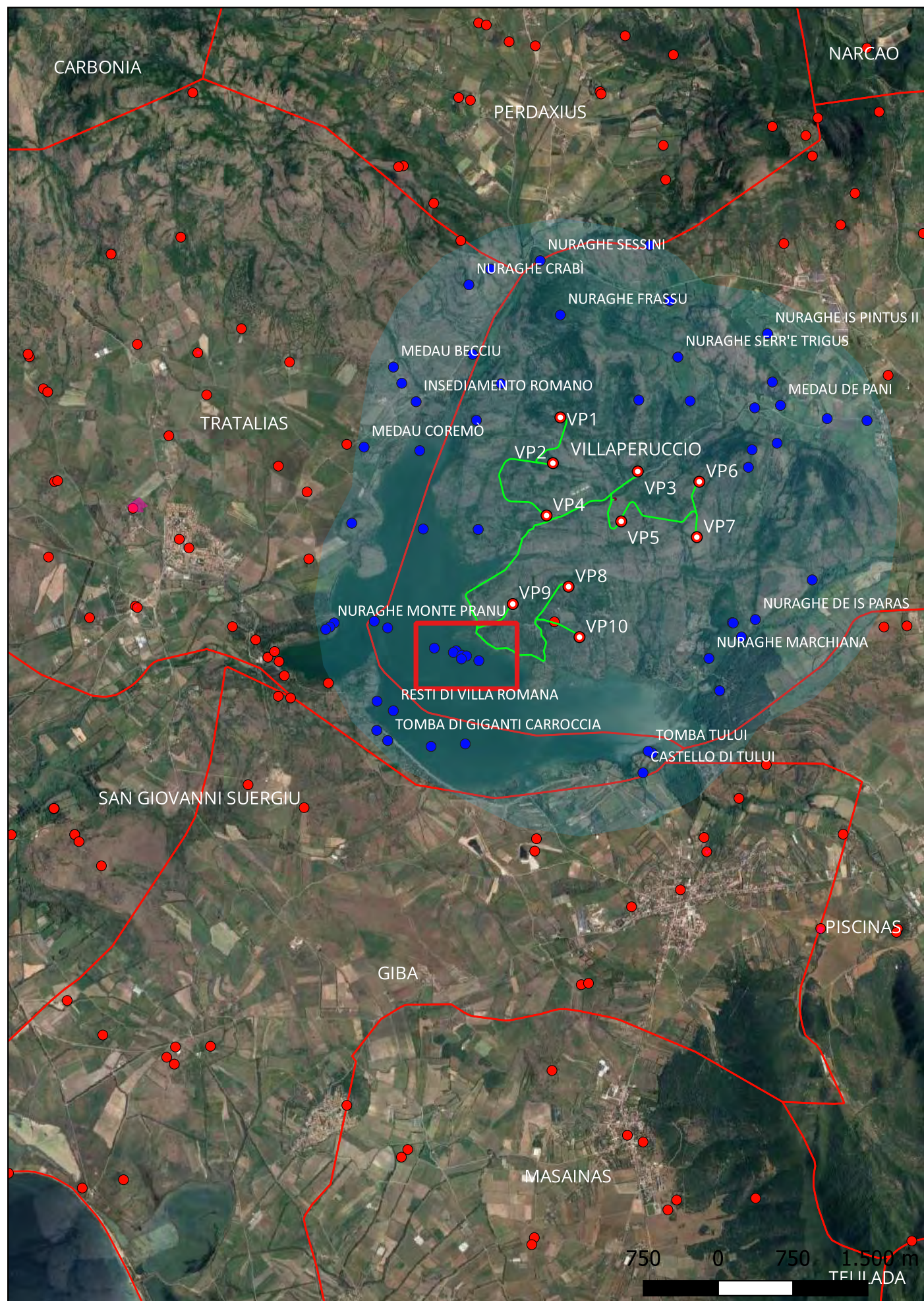
Resti di una tomba di giganti, oggi sommersa dalle acque del bacino idrico di Monte Pranu. Lo stato attuale di conservazione impedisce una lettura ottimale delle sue caratteristiche tecniche e costruttive. Fa parte di una necropoli di almeno 6 sepolture note.



Velli A., Dinamica y Variaciones en la ocupacion territorial y relacion hombre-ambiente desde el Neolitico hasta la Edad del Bronce en el Bajo Sulcis Costero (Provincia de Carbonia-Iglesias, Cerdena), Granada, 2020, Universidad de Granada



## Sito 55 - Tomba di giganti Monte Pranu o Cuccuru Murdegus IV (SABAP-CA-OR\_2023\_00156-MT\_000015\_55)



**Localizzazione:** Villaperuccio (SU) - ,

**Definizione e cronologia:** area ad uso funerario, {tomba}. {Età del Bronzo},

**Modalità di individuazione**{dati bibliografici}

**Distanza dall'opera in progetto:**500-1000 metri **Potenziale:** potenziale medio

**Rischio relativo:** rischio nullo

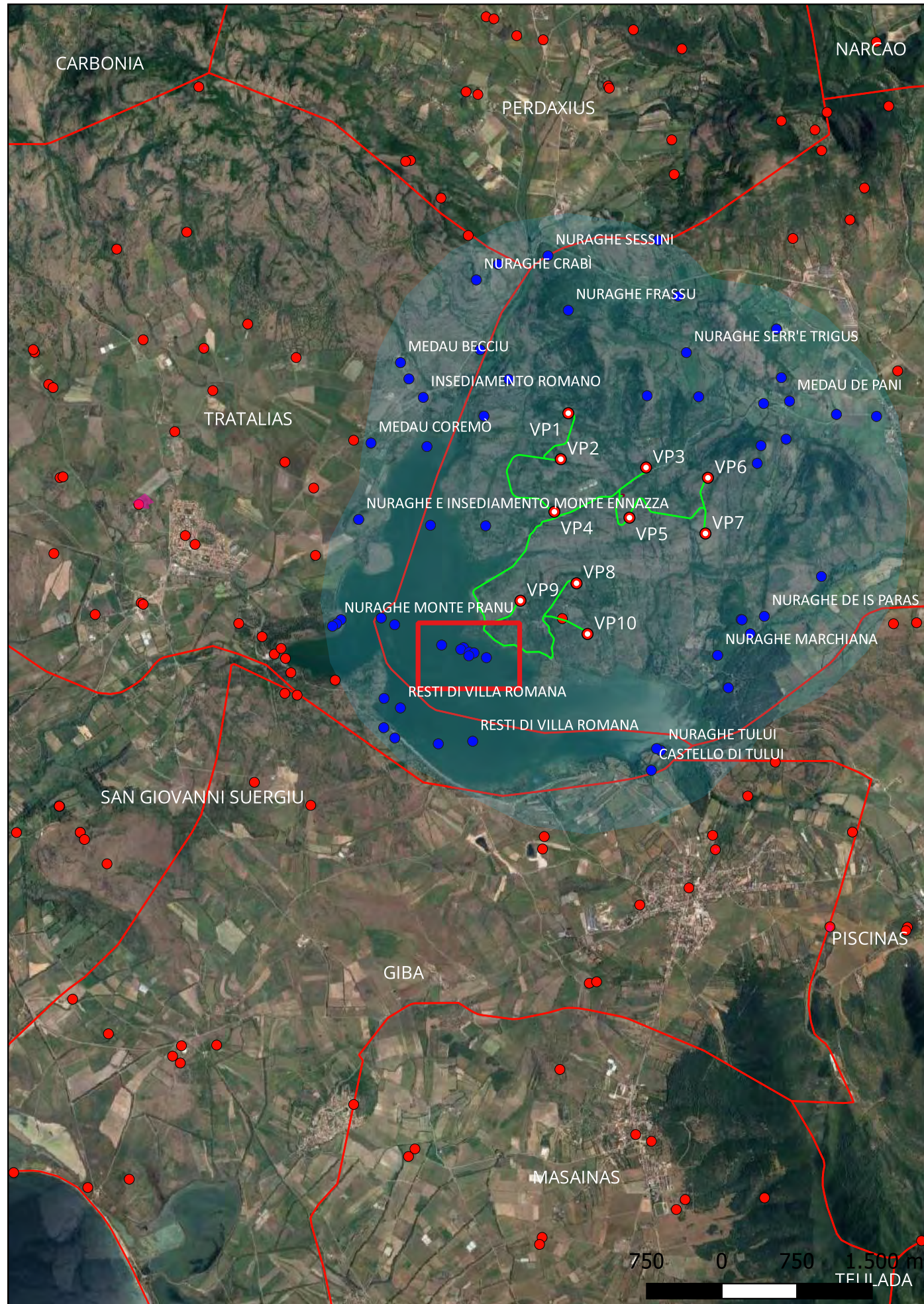
Resti di una tomba di giganti, oggi sommersa dalle acque del bacino idrico di Monte Pranu. Lo stato attuale di conservazione impedisce una lettura ottimale delle sue caratteristiche tecniche e costruttive. Fa parte di una necropoli di almeno 6 sepolture note.



Velli A., Dinamica y Variaciones en la ocupacion territorial y relacion hombre-ambiente desde el Neolitico hasta la Edad del Bronce en el Bajo Sulcis Costero (Provincia de Carbonia-Iglesias, Cerdena), Granada, 2020, Universidad de Granada



# Sito 56 - Tomba di giganti Monte Pranu o Cuccuru Murdegus V (SABAP-CA-OR\_2023\_00156-MT\_000015\_56)



**Localizzazione:** Villaperuccio (SU) - ,

**Definizione e cronologia:** area ad uso funerario, {tomba}. {Età del Bronzo},

**Modalità di individuazione**{dati bibliografici}

**Distanza dall'opera in progetto:**500-1000 metri **Potenziale:** potenziale medio

**Rischio relativo:** rischio nullo

Resti di una tomba di giganti, oggi sommersa dalle acque del bacino idrico di Monte Pranu. Lo stato attuale di conservazione impedisce una lettura ottimale delle sue caratteristiche tecniche e costruttive. Fa parte di una necropoli di almeno 6 sepolture note

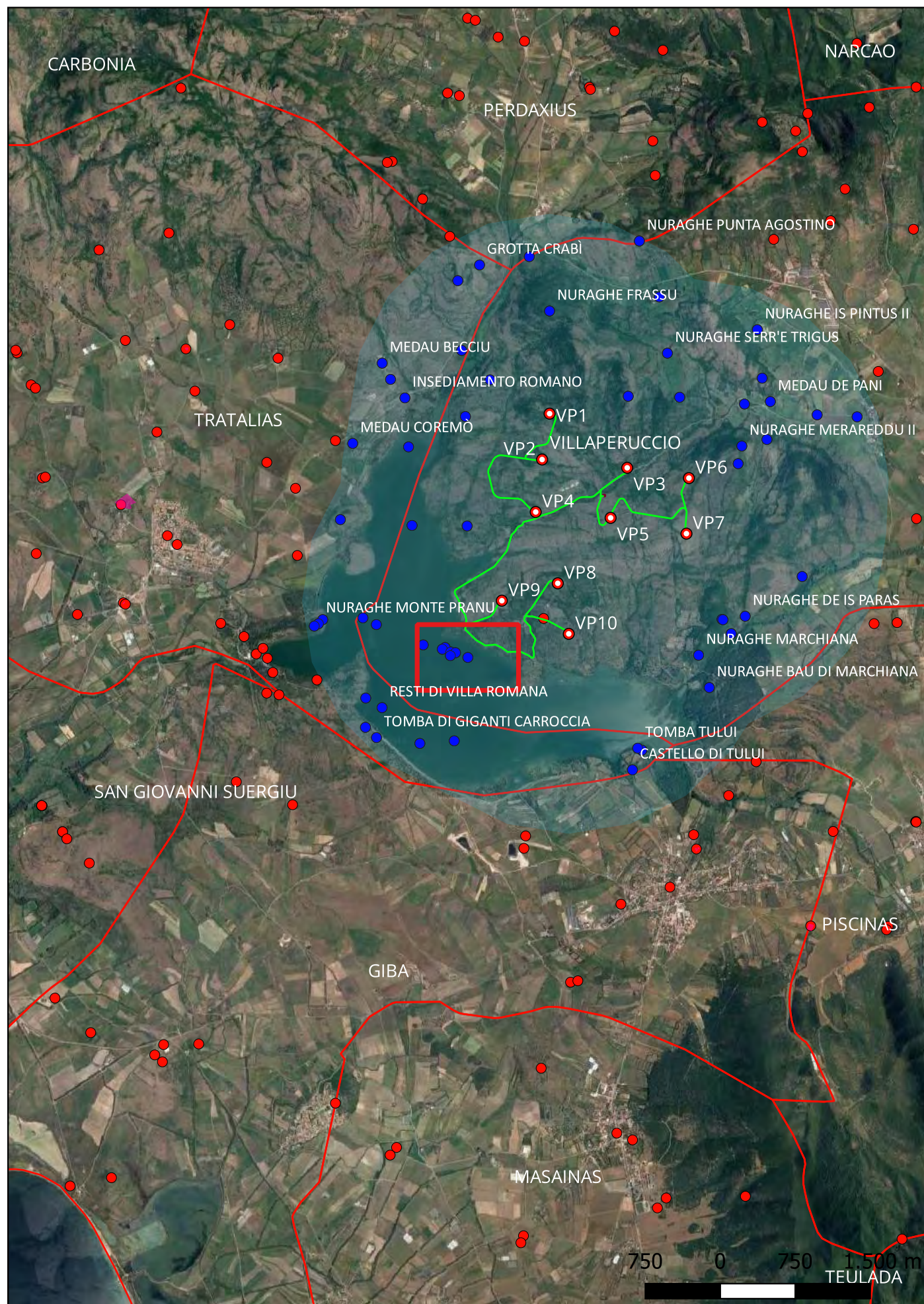


Velli A., Dinamica y Variaciones en la ocupacion territorial y relacion hombre-ambiente desde el Neolitico hasta la Edad del Bronce en el Bajo Sulcis Costero (Provincia de Carbonia-Iglesias, Cerdena), Granada, 2020, Universidad de Granada





## Sito 57 - Tomba di giganti Monte Pranu o Cuccuru Murdegus VI (SABAP-CA-OR\_2023\_00156-MT\_000015\_57)



**Localizzazione:** Villaperuccio (SU) - ,

**Definizione e cronologia:** area ad uso funerario, {tomba}. {Età del Bronzo},

**Modalità di individuazione**{dati bibliografici}

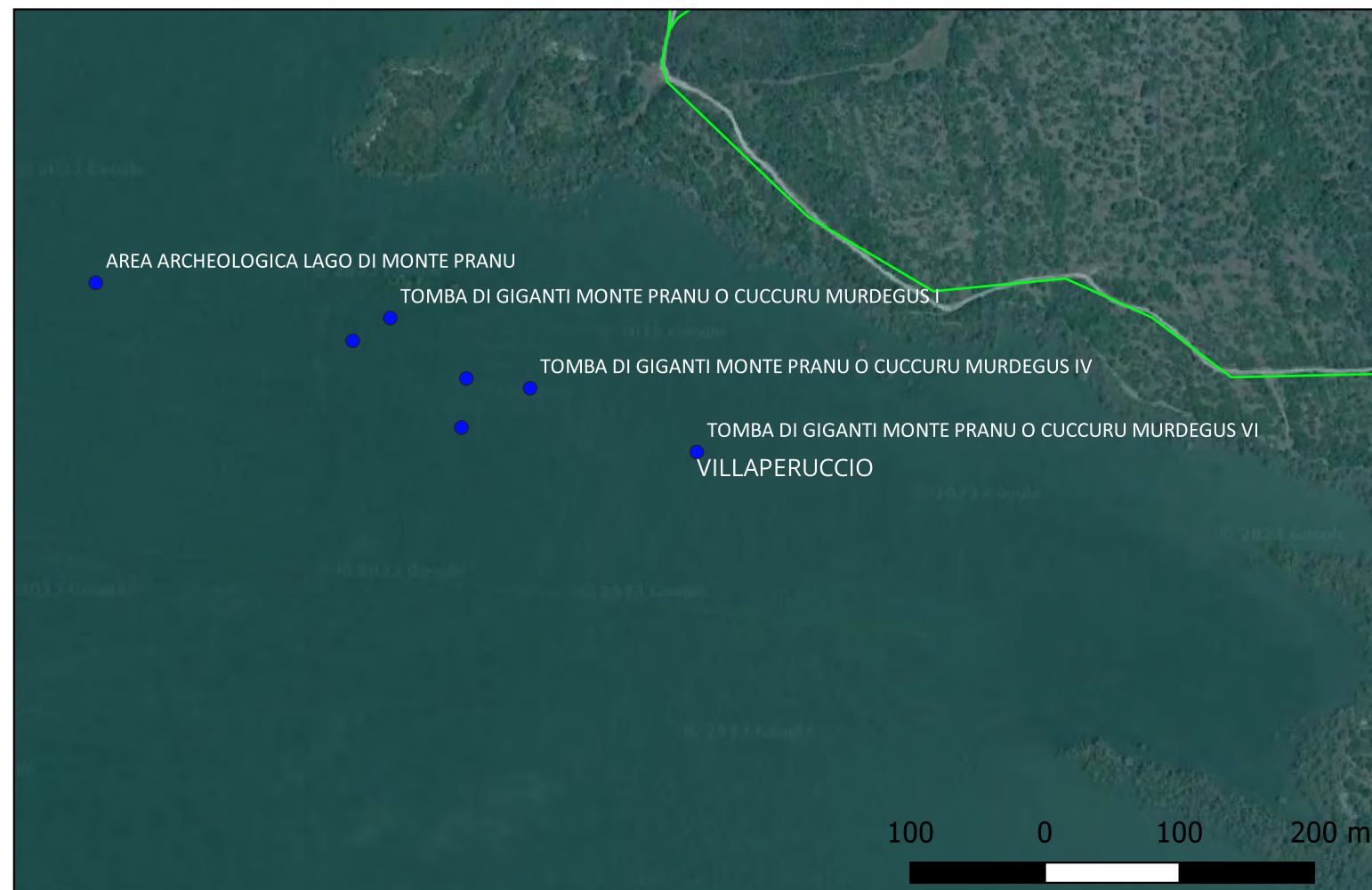
**Distanza dall'opera in progetto:**500-1000 metri **Potenziale:** potenziale medio

**Rischio relativo:** rischio nullo

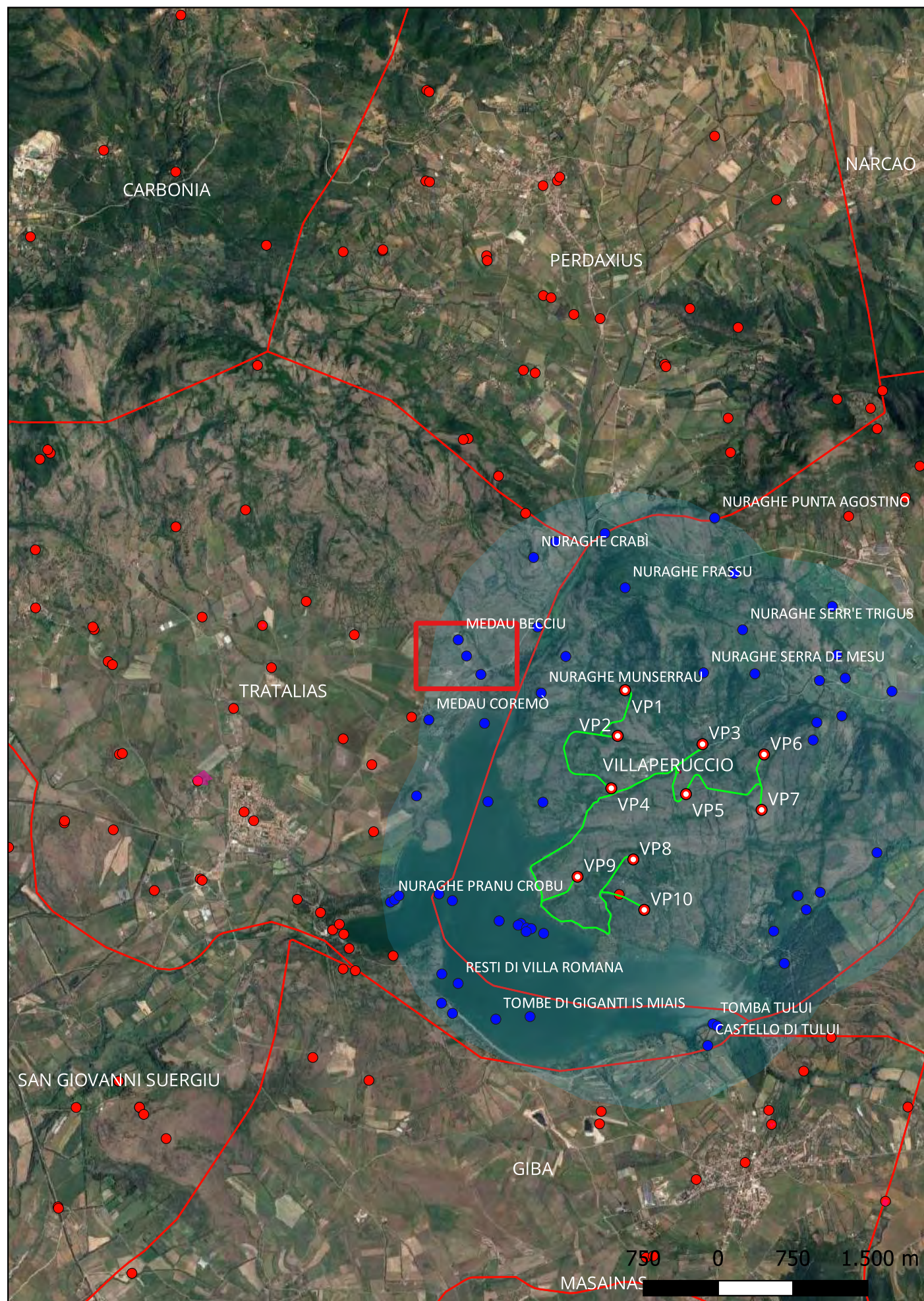
Resti di una tomba di giganti, oggi sommersa dalle acque del bacino idrico di Monte Pranu. Lo stato attuale di conservazione impedisce una lettura ottimale delle sue caratteristiche tecniche e costruttive. Fa parte di una necropoli di almeno 6 sepolture note.



Velli A., Dinamica y Variaciones en la ocupacion territorial y relacion hombre-ambiente desde el Neolitico hasta la Edad del Bronce en el Bajo Sulcis Costero (Provincia de Carbonia-Iglesias, Cerdena), Granada, 2020, Universidad de Granada



## Sito 6 - Inseediamento romano (SABAP-CA-OR\_2023\_00156-MT\_000015\_6)



**Localizzazione:** Tratalias (SU) - ,

**Definizione e cronologia:** insediamento, {tracce di insediamento}. {Età Romana},

**Modalità di individuazione**{dati bibliografici}

**Distanza dall'opera in progetto:**>1000 metri

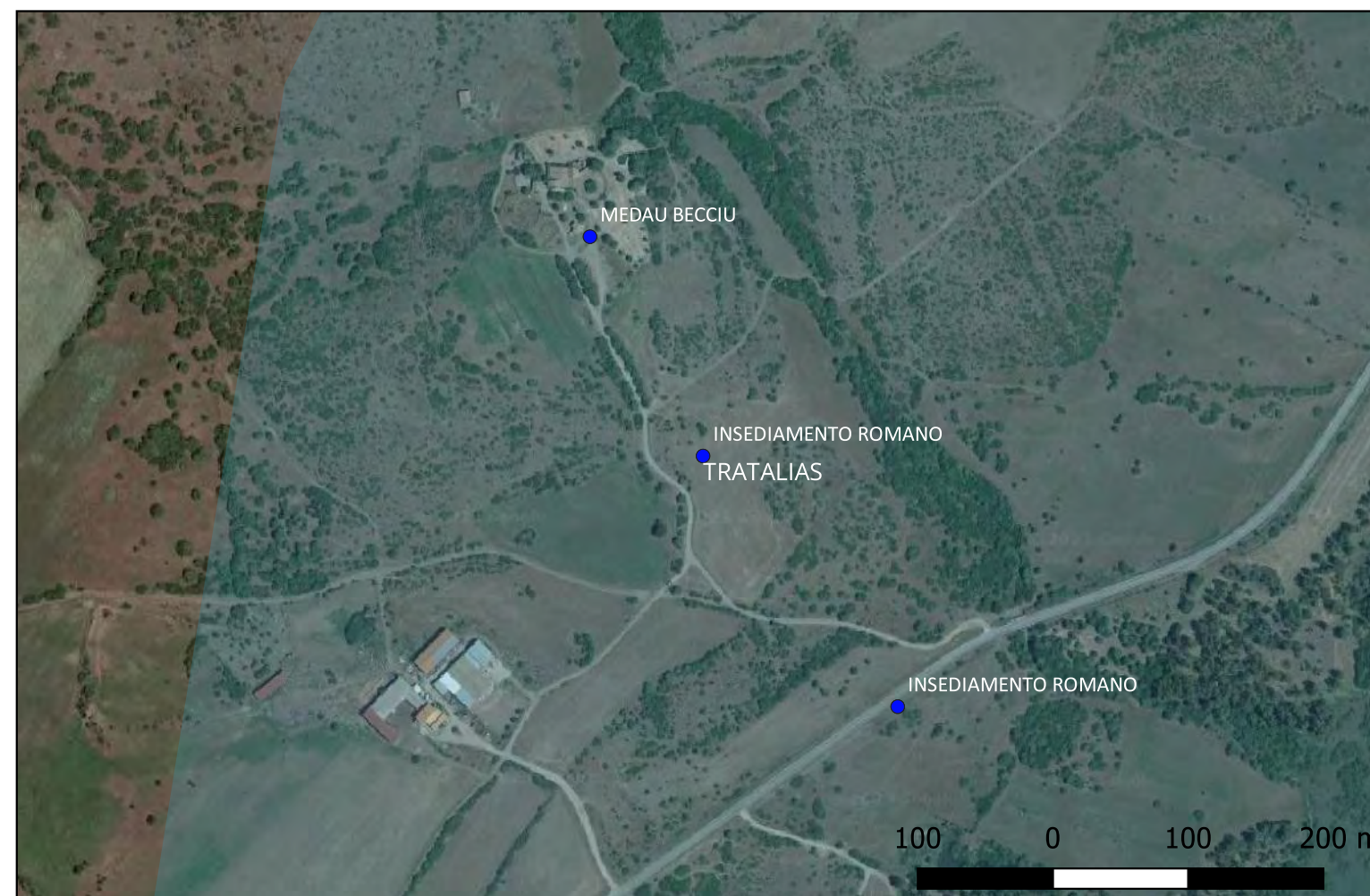
**Potenziale:** potenziale medio

**Rischio relativo:** rischio nullo

Tracce di insediamento romano nei pressi del Medau Becciu. Noto da segnalazioni bibliografiche, per la presenza di materiale in dispersione superficiale.



Forresu R. a cura di, Comune di Giba Censimento Archeologico del Territorio, Giba, 2003, Assessorato Pubblica Istruzione e Cultura



## Sito 7 - Inseediamento romano (SABAP-CA-OR\_2023\_00156-MT\_000015\_7)

**Localizzazione:** Tratalias (SU) - ,

**Definizione e cronologia:** insediamento, {tracce di insediamento}. {Età Romana},

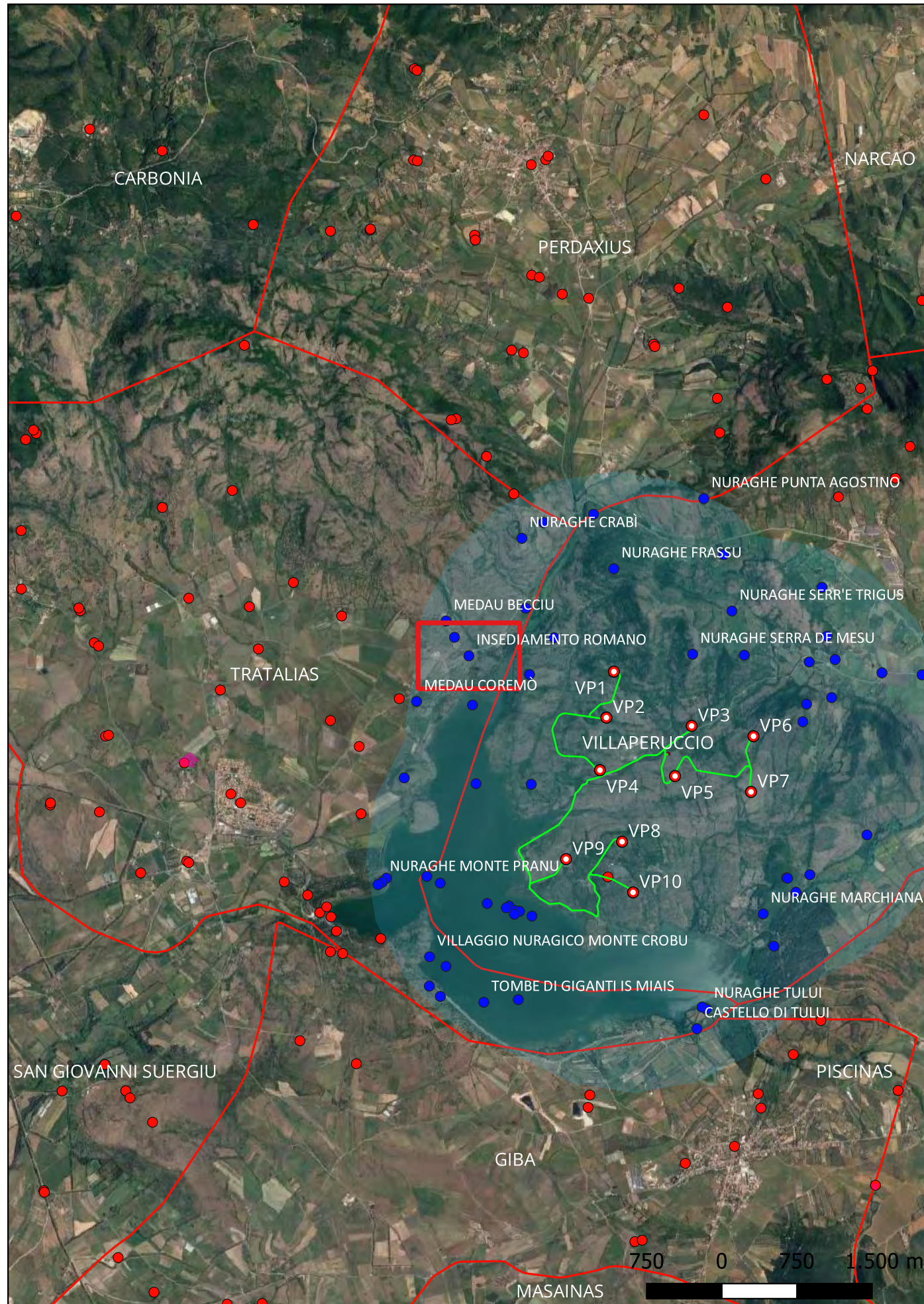
**Modalità di individuazione**{dati bibliografici}

**Distanza dall'opera in progetto:**>1000 metri

**Potenziale:** potenziale medio

**Rischio relativo:** rischio nullo

Tracce di insediamento romano, noto da segnalazioni bibliografiche, per la presenza di materiale in dispersione superficiale.



Forresu R. a cura di, Comune di Giba Censimento Archeologico del Territorio, Giba, 2003, Assessorato Pubblica Istruzione e Cultura



## Sito 8 - Medau Coremò (SABAP-CA-OR\_2023\_00156-MT\_000015\_8)

**Localizzazione:** Tratalias (SU) - ,

**Definizione e cronologia:** area priva di tracce archeologiche, {}, {Età Moderna},

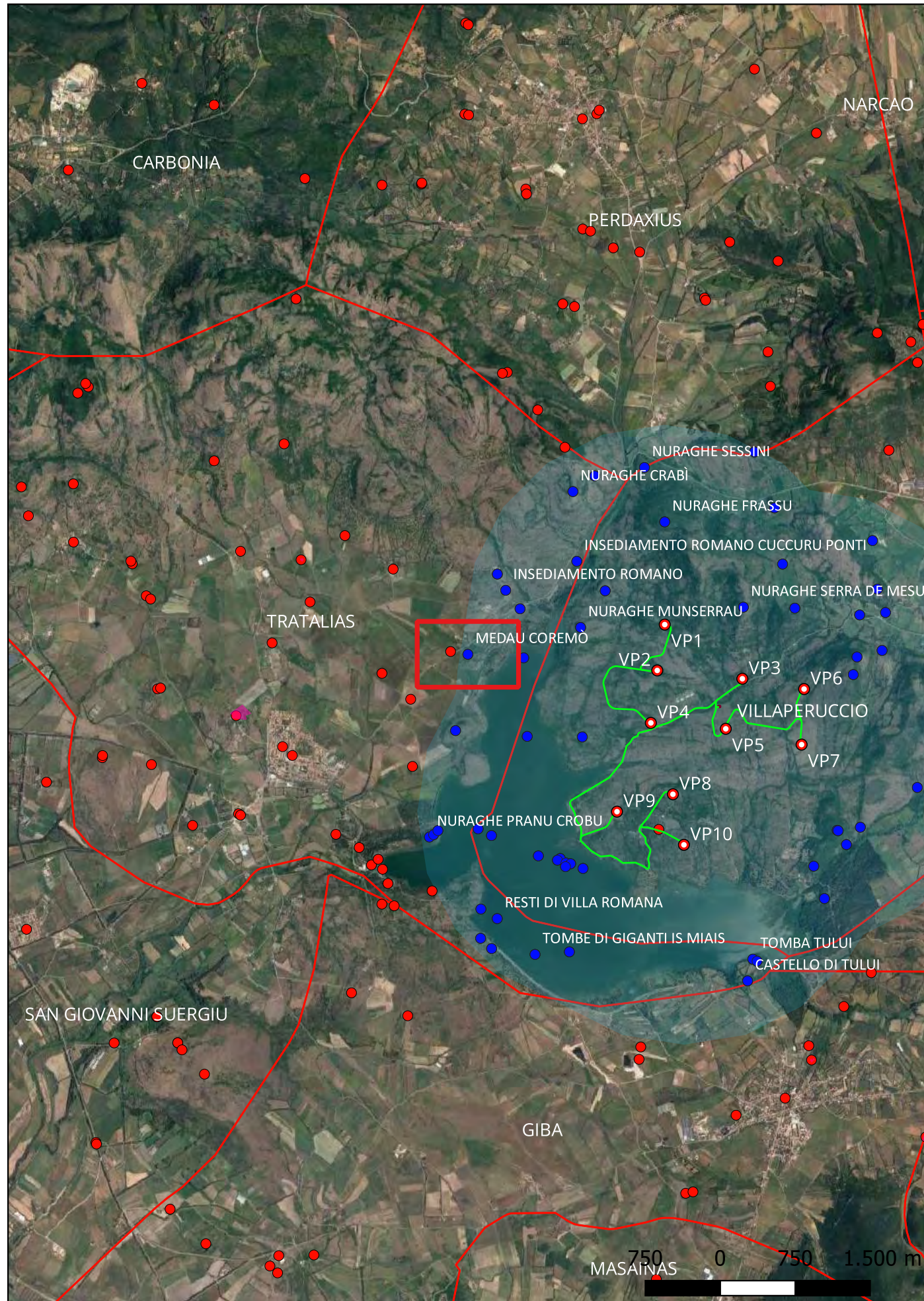
**Modalità di individuazione**{dati di archivio}

**Distanza dall'opera in progetto:**>1000 metri

**Potenziale:** potenziale basso

**Rischio relativo:** rischio nullo

Insedimento sparso di età moderna, tipico della zona del Sulcis e dell'Iglesiente.



## Sito 9 - Nuraghe Coremò (SABAP-CA-OR\_2023\_00156-MT\_000015\_9)

**Localizzazione:** Tratalias (SU) - ,

**Definizione e cronologia:** struttura di fortificazione, {nuraghe}. {Età del Bronzo},

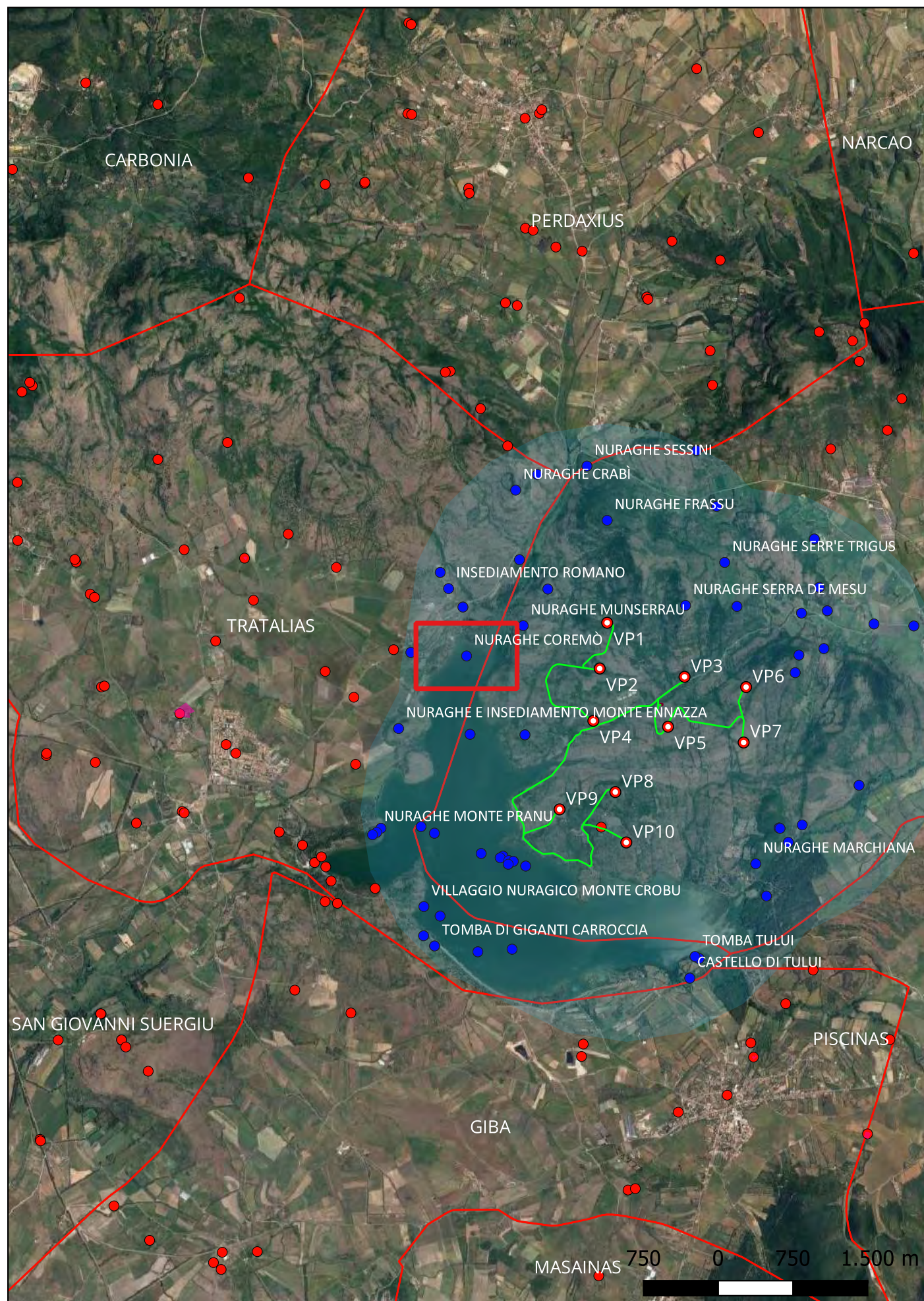
**Modalità di individuazione**{dati bibliografici}

**Distanza dall'opera in progetto:**>1000 metri

**Potenziale:** potenziale medio

**Rischio relativo:** rischio nullo

Nuraghe forse monotorre, attualmente sommerso dall'invaso idrico di Monte Pranu. E' visibile in periodi di secca del lago.



Puddu M., Rodriguez Azogue A., Rodriguez Gutierrez O., Proyecto Nuraghe: Un laboratorio internazionale di ricerca e valorizzazione al nuraghe Candelargiu (San Giovanni Suergiu). Primi Risultati, in: Quaderni N 26/2015, Cagliari, 0, 2015, 219-242; Velli A., Dinamica y Variaciones en la ocupacion territorial y relacion hombre-ambiente desde el Neolitico hasta la Edad del Bronce en el Bajo Sulcis Costero (Provincia de Carbonia-Iglesias, Cerdena), Granada, 2020, Universidad de Granada

