INQUADRAMENTO TERRITORIALE

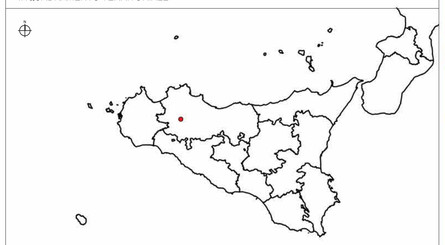

Area di intervento

INQUADRAMENTO SU ORTOFOTO

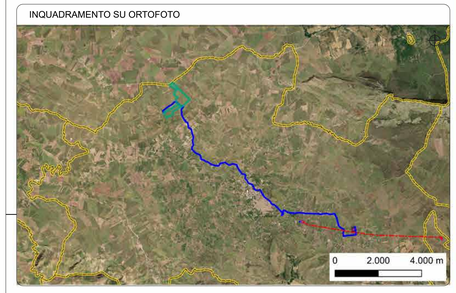

LEGENDA

- Area disponibile
- Area impianto agro-fotovoltaico
- Cavo MT esterno all'area disponibile
- Linea Corleone - Prizzi smistamento
- Stazione esistente di Corleone e Prizzi
- SSE di connessione
- Confini provinciali
- Confini comunali

Cartografia di base: CTR 1:10000, fonte SITR
Cartografia tematica: Carta dell'uso del suolo(CLC 1:10000), fonte SITR

REGIONE SICILIA
PROVINCIA DI PALERMO
COMUNE DI CORLEONE

OGGETTO

PROGETTO PER LA REALIZZAZIONE DI UN IMPIANTO AGRO-FOTOVOLTAICO E DELLE OPERE E INFRASTRUTTURE CONNESSE, NEL COMUNE DI CORLEONE (PA) DELLA POTENZA IN IMMISSIONE PARI A 37,62 MW, DENOMINATO "TRENTASALME".

STUDIO DI IMPATTO AMBIENTALE

PROPONENTE

Edison Rinnovabili S.p.A.

TITOLO

CARTA DELL'USO DEL SUOLO

PROGETTISTA
Dott. Ing. Girolamo Gorgone
Collaboratori
Ing. Giuseppina Russo
Ing. Giuseppina Brucato
Arch. Eugenio Azzarello
All. Arch. Flavia Termini
Ing. Francesco Lipari
Dott. Haritiana Ratsimba
Dott. Agr. e For. Michele Vizzi
Dott. Martina Affronti
Dott. Valeria Croce
Dott. Irene Romano
Barbara Gorgone

CODICE ELABORATO

ERIN-CO_T_04_A_S

SCALA 1:10000

Girolamo Gorgone
05.12.2023
15:24:11
GMT+00:00

n° Rev.	DESCRIZIONE REVISIONE	DATA	ELABORATO	VERIFICATO	APPROVATO

Rif. PROGETTO

N.

NOME FILE DI STAMPA

SCALA DI STAMPA DA FILE

COPYRIGHT EDISON RINNOVABILE S.P.A. - TUTTI I DIRITTI SONO RISERVATI A NORMA DI LEGGE

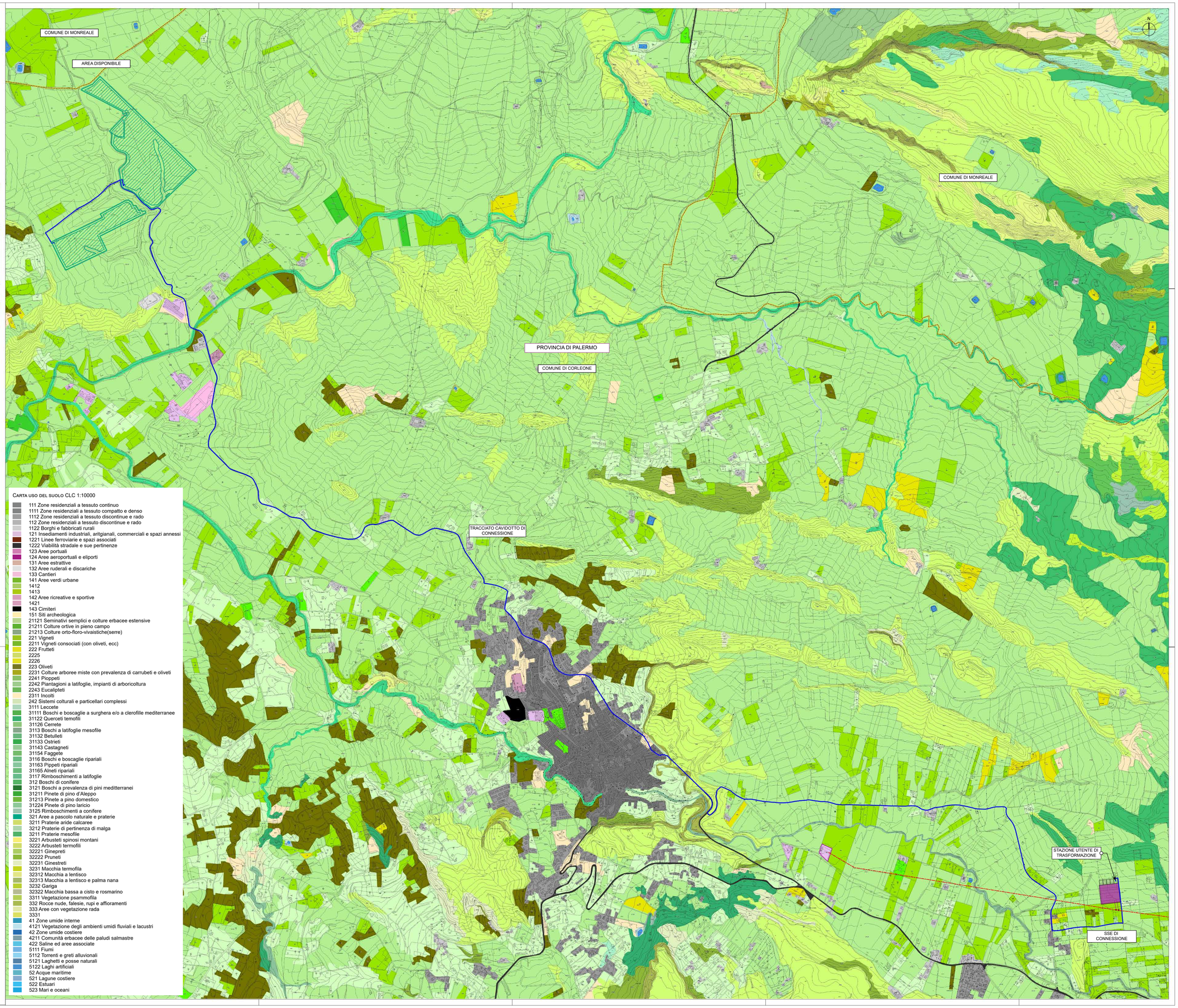

CARTA USO DEL SUOLO CLC 1:10000

- 111 Zone residenziali a tessuto continuo
- 1111 Zone residenziali a tessuto compatto e denso
- 1112 Zone residenziali a tessuto discontinue e rado
- 112 Zone residenziali a tessuto discontinue e rado
- 1122 Borghi e fabbricati rurali
- 121 Insediamenti industriali, aritgianali, commerciali e spazi annessi
- 1221 Linee ferroviarie e spazi associati
- 1222 Viabilità stradale e sue pertinenze
- 123 Aree portuali
- 124 Aree aeroportuali e eliporti
- 131 Aree estrattive
- 132 Aree ruderali e discariche
- 133 Cantieri
- 141 Aree verdi urbane
- 1412
- 1413
- 142 Aree ricreative e sportive
- 1421
- 143 Cimiteri
- 151 Siti archeologica
- 21121 Seminativi semplici e colture erbacee estensive
- 21211 Colture ortive in pieno campo
- 21213 Colture orto-floro-vivaistiche(serre)
- 221 Vigneti
- 2211 Vigneti consociati (con oliveti, ecc)
- 222 Frutteti
- 2225
- 2226
- 223 Oliveti
- 2231 Colture arboree miste con prevalenza di carrubeti e oliveti
- 2241 Pioppeti
- 2242 Piantagioni a latifoglie, impianti di arboricoltura
- 2243 Eucalipteti
- 2311 Incolti
- 242 Sistemi colturali e particellari complessi
- 3111 Leccete
- 31111 Boschi e boscaglie a surghera e/o a clerofille mediterranee
- 31122 Querceti temofili
- 31126 Cerrete
- 3113 Boschi a latifoglie mesofile
- 31132 Betulleti
- 31133 Ostrieti
- 31143 Castagneti
- 31154 Faggete
- 3116 Boschi e boscaglie ripariali
- 31163 Pioppeti ripariali
- 31165 Alneti ripariali
- 3117 Rimboschimenti a latifoglie
- 312 Boschi di conifere
- 3121 Boschi a prevalenza di pini mediterranei
- 31211 Pinete di pino d'Aleppo
- 31213 Pinete a pino domestico
- 31224 Pinete di pino laricio
- 3125 Rimboschimenti a conifere
- 321 Aree a pascolo naturale e praterie
- 3211 Praterie aride calcaree
- 3212 Praterie di pertinenza di malga
- 3211 Praterie mesofile
- 3221 Arbusteti spinosi montani
- 3222 Arbusteti termofili
- 32221 Ginepreti
- 32222 Pruneti
- 32231 Ginestreti
- 3231 Macchia termofila
- 32312 Macchia a lentisco
- 32313 Macchia a lentisco e palma nana
- 3232 Gariga
- 32322 Macchia bassa a cisto e rosmarino
- 3311 Vegetazione psammofila
- 332 Rocce nude, falesie, rupi e affioramenti
- 333 Aree con vegetazione rada
- 3331
- 41 Zone umide interne
- 4121 Vegetazione degli ambienti umidi fluviali e lacustri
- 42 Zone umide costiere
- 4211 Comunità erbacee delle paludi salmastre
- 422 Saline ed aree associate
- 5111 Fiumi
- 5112 Torrenti e greti alluvionali
- 5121 Laghetti e posse naturali
- 5122 Laghi artificiali
- 52 Acque marittime
- 521 Lagune costiere
- 522 Estuari
- 523 Mari e oceani