INQUADRAMENTO TERRITORIALE

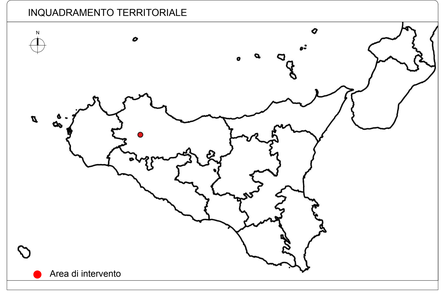

INQUADRAMENTO SU ORTOFOTO

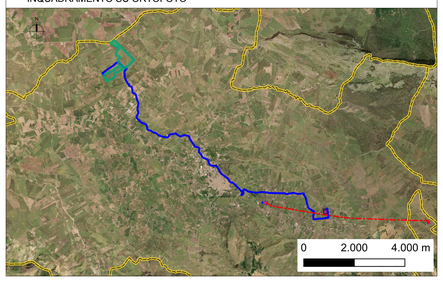

LEGENDA

Pianta

- Area d'indagine
- Linee di sezione

Sezione

- Area disponibile
- Aree esterne all'area disponibile
- Profilo terreno esistente
- Limite area SSE/Stalli

NOTE

TUTTE LE MISURE IN M, SALVO DIVERSAMENTE SPECIFICATO.

LA STAZIONE DI CONNESSIONE POTRA' VARIARE A VALLE DEL TAVOLO TECNICO CON L'ENTE GESTORE DI RETE

PLANIMETRIA SSE UTENTE DI TRASFORMAZIONE SU ORTOFOTO SCALA 1:1000

PLANIMETRIA SSE UTENTE DI TRASFORMAZIONE SU RILIEVO TOPOGRAFICO SCALA 1:1000

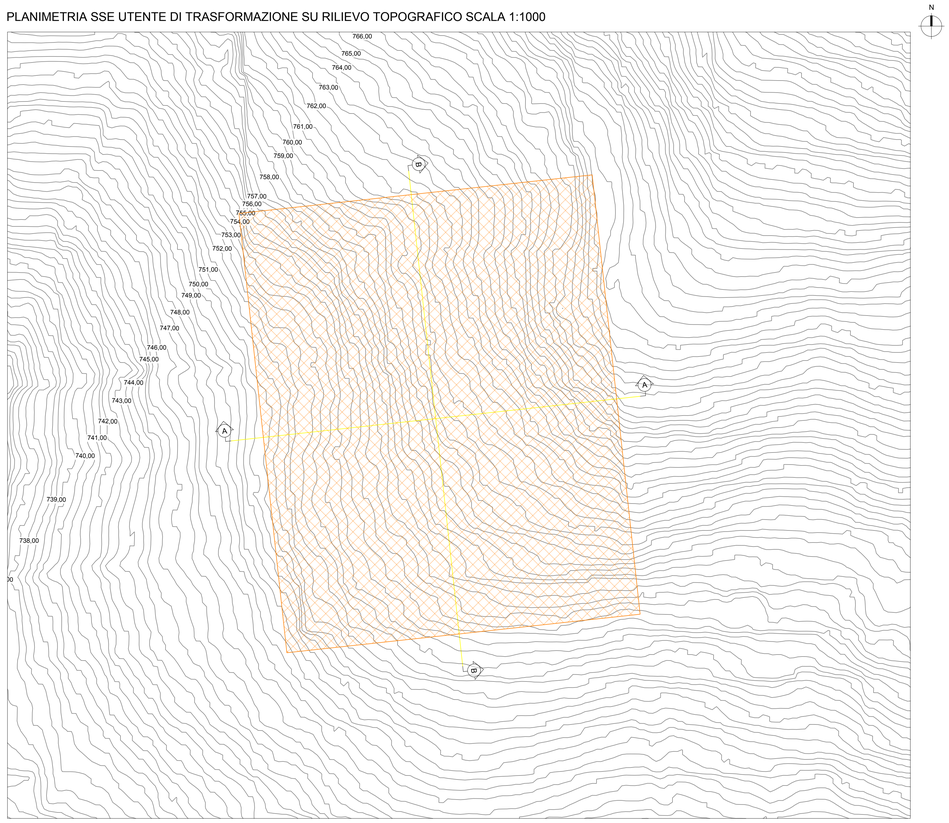

STATO DI FATTO SEZIONE A-A AREA SSE UTENTE DI TRASFORMAZIONE SCALA 1:250

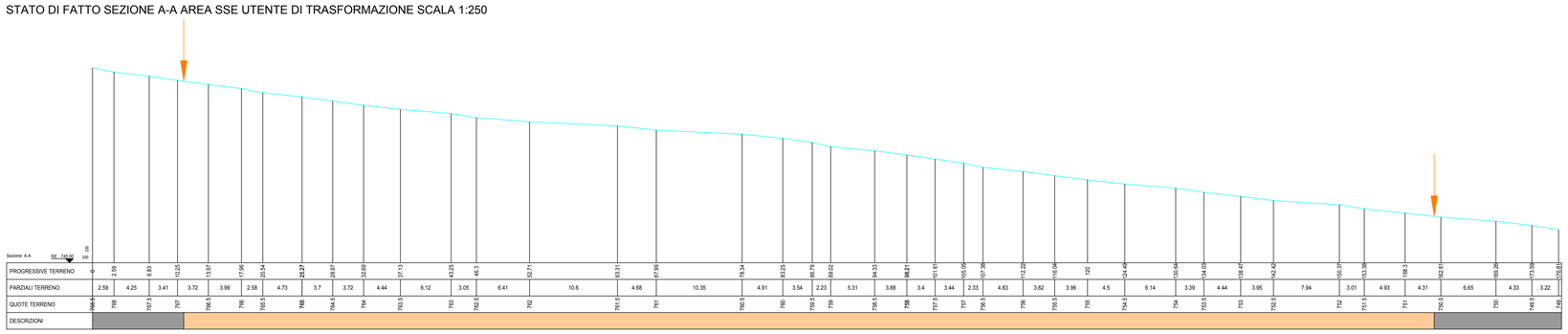

STATO DI FATTO SEZIONE B-B AREA SSE UTENTE DI TRASFORMAZIONE SCALA 1:250

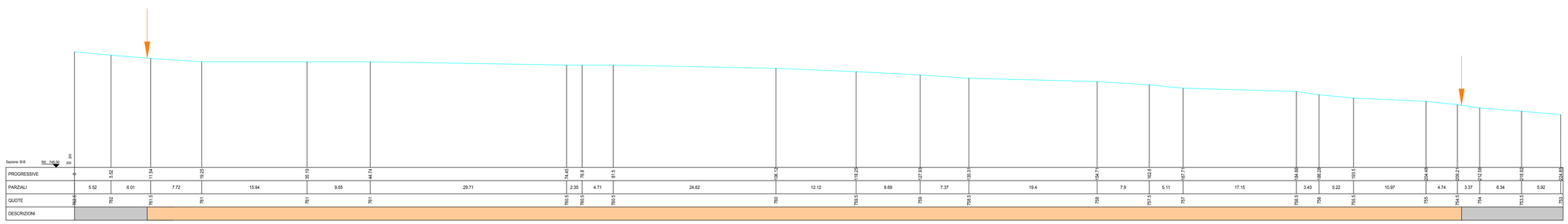

REGIONE SICILIA
PROVINCIA DI PALERMO
COMUNE DI CORLEONE

OGGETTO

PROGETTO PER LA REALIZZAZIONE DI UN IMPIANTO AGRO-FOTOVOLTAICO E DELLE OPERE E INFRASTRUTTURE CONNESSE, NEL COMUNE DI CORLEONE (PA) DELLA POTENZA IN IMMISSIONE PARI A 37,62 MW, DENOMINATO "TRENTASALME".

PROGETTO DEFINITIVO

PROPONENTE

Edison Rinnovabili S.p.A.

TITOLO

STATO DI FATTO - SEZIONI AREA SSE

PROGETTISTA
Dott. Ing. Girolamo Gorgone
Collaboratori
Ing. Gioacchino Ruisi
Ing. Giuseppina Brucato
Arch. Eugenio Azzarello
Ad. Arch. Flavia Termini
Ing. Francesco Lipari
Dott. Hartiana Rabimba
Dott. Agr. e For. Michele Virzì
Dott. Martina Affronti
Dott. Valeria Croce
Dott. Irene Romano
Barbara Gorgone

CODICE ELABORATO

ERIN-CO_T_09_A_C

SCALA: VARIE

Girolamo Gorgone
05.12.2023
15:24:11
GMT+00:00

n° Rev.	DESCRIZIONE REVISIONE	DATA	ELABORATO	VERIFICATO	APPROVATO

Rif. PROGETTO

N.

NOME FILE DI STAMPA

SCALA DI STAMPA DA FILE

COPYRIGHT EDISON RINNOVABILI S.P.A. - TUTTI I DIRITTI SONO RISERVATI A NORMA DI LEGGE