INQUADRAMENTO TERRITORIALE

INQUADRAMENTO SU ORTOFOTO

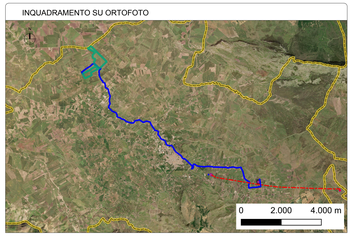

LEGENDA

- Area disponibile
- Linee di sezione

Planimetria

- Scarpata di riporto
- Scarpata di scavo
- Quota di progetto
- Accesso stallo utente
- Area di competenza TERNA

Sezioni

- Terreno esistente
- Terreno di progetto
- Quota di progetto
- Area soggetta a scavo
- Area soggetta a riporto
- Sezione in rilevato
- Sezione in scavo

NOTE

TUTTE LE MISURE IN M, SALVO DIVERSAMENTE SPECIFICATO.

LA STAZIONE DI CONNESSIONE POTRA' VARIARE A VALLE DEL TAVOLO TECNICO CON L'ENTE GESTORE DI RETE

REGIONE SICILIA
PROVINCIA DI PALERMO
COMUNE DI CORLEONE

OGGETTO

PROGETTO PER LA REALIZZAZIONE DI UN IMPIANTO AGRO-FOTOVOLTAICO E DELLE OPERE E INFRASTRUTTURE CONNESSE, NEL COMUNE DI CORLEONE (PA) DELLA POTENZA IN IMMISSIONE PARI A 37,62 MW, DENOMINATO "TRENTASALME".

PROGETTO DEFINITIVO

PROPONENTE

Edison Rinnovabili S.p.A.

TITOLO

STATO DI PROGETTO - SEZIONI AREA SSE

PROGETTISTA
Dott. Ing. Girolamo Gorgone

Collaboratori
Ing. Giuseppe Bruno
Ing. Giuseppina Drucilla
Ing. Francesco Lipari
Dott. Mariana Rabbiotta
Dott. Agr. e For. Michele Vizzi
Dott. Valeria Croce
Dott. Irene Romano
Barbara Gorgone
Ad. Arch. Flavia Tarrisi
Dott. Martina Affronti

CODICE ELABORATO

ERIN-CO_T_10_A_C

SCALA | VARIE

Girolamo Gorgone
05.12.2023
15:24:11
GMT+00:00

F Rev	DESCRIZIONE REVISIONE	DATA	ELABORATO	VERIFICATO	APPROVATO

Rif. PROGETTO

N.

NOME FILE DI STAMPA

SCALA DI STAMPA DA FILE

COPYRIGHT EDISON RINNOVABILI S.P.A. - TUTTI I DIRITTI SONO RISERVATI A NORMA DI LEGGE

PLANIMETRIA SSE UTENTE DI TRASFORMAZIONE SU ORTOFOTO SCALA 1:1000

PLANIMETRIA SSE UTENTE DI TRASFORMAZIONE SU RILIEVO TOPOGRAFICO SCALA 1:1000

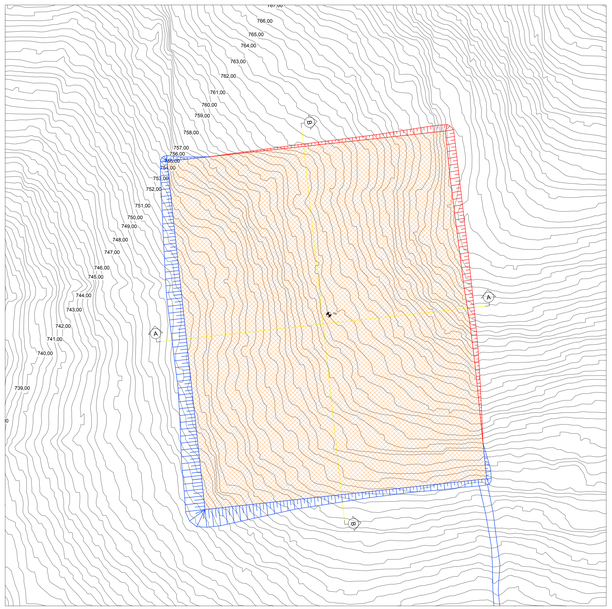

PIANTA SSE UTENTE SCALA 1:1000

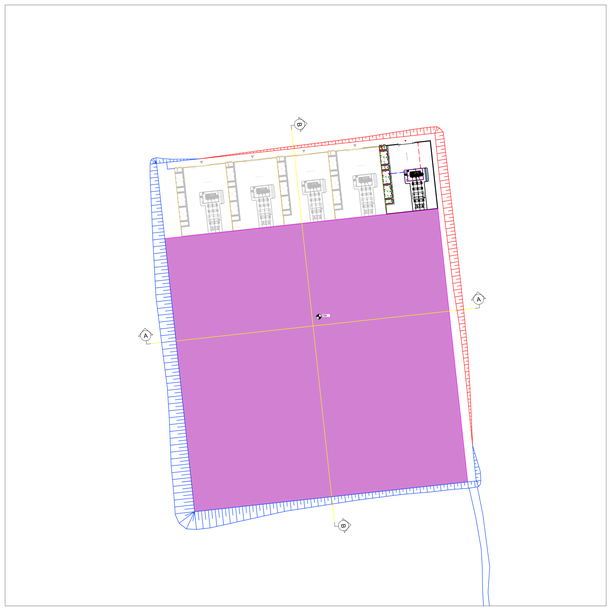

STATO DI PROGETTO SEZIONE A-A AREA SSE UTENTE DI TRASFORMAZIONE SCALA 1:250

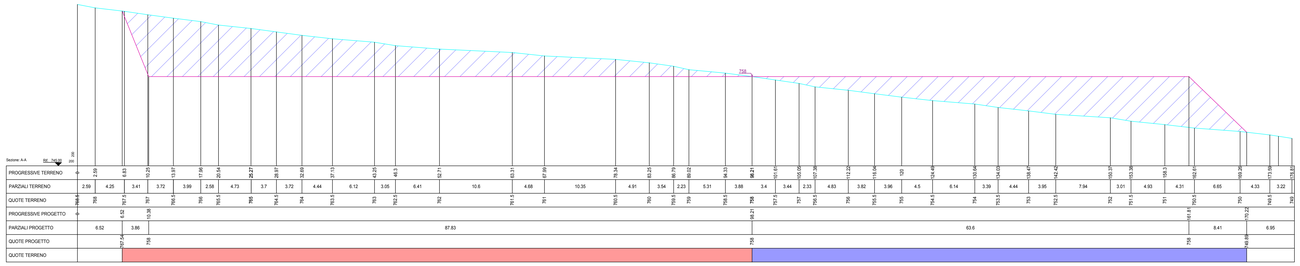
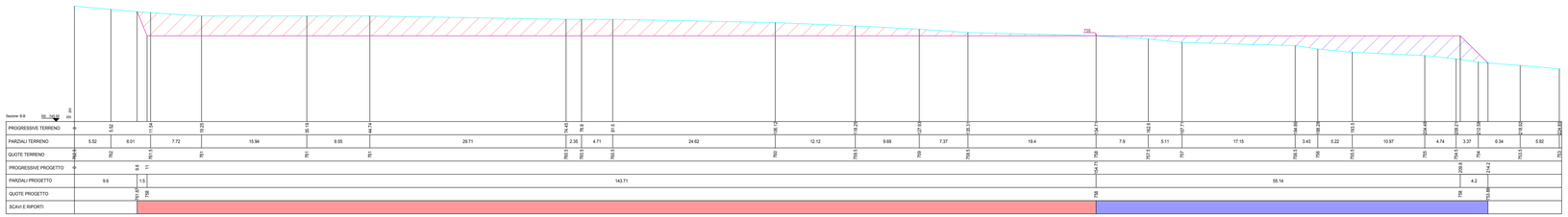
STATO DI PROGETTO SEZIONE B-B AREA SSE UTENTE DI TRASFORMAZIONE SCALA 1:250