INQUADRAMENTO TERRITORIALE

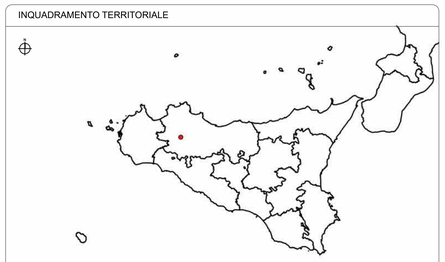

Area di intervento

INQUADRAMENTO SU ORTOFOTO

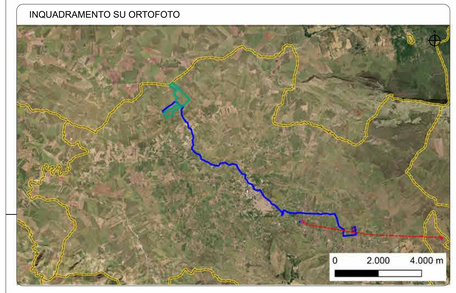

LEGENDA

- Area disponibile
- Area impianto agro-fotovoltaico
- Cavo MT esterno all'area disponibile
- Linea Corleone - Prizzi smistamento
- Stazione esistente di Corleone e Prizzi
- SSE di connessione
- Confini provinciali
- Confini comunali

CENSIMENTO DEGLI INCENDI 2012-2022

- Incendi 2012
- Incendi 2013
- Incendi 2014
- Incendi 2015
- Incendi 2016
- Incendi 2017
- Incendi 2018
- Incendi 2019
- Incendi 2020
- Incendi 2021
- Incendi 2022

Cartografia di base: IGM 1:25000, fonte SITR
Cartografia tematica: Carta delle aree percorse dal fuoco, fonte SITR

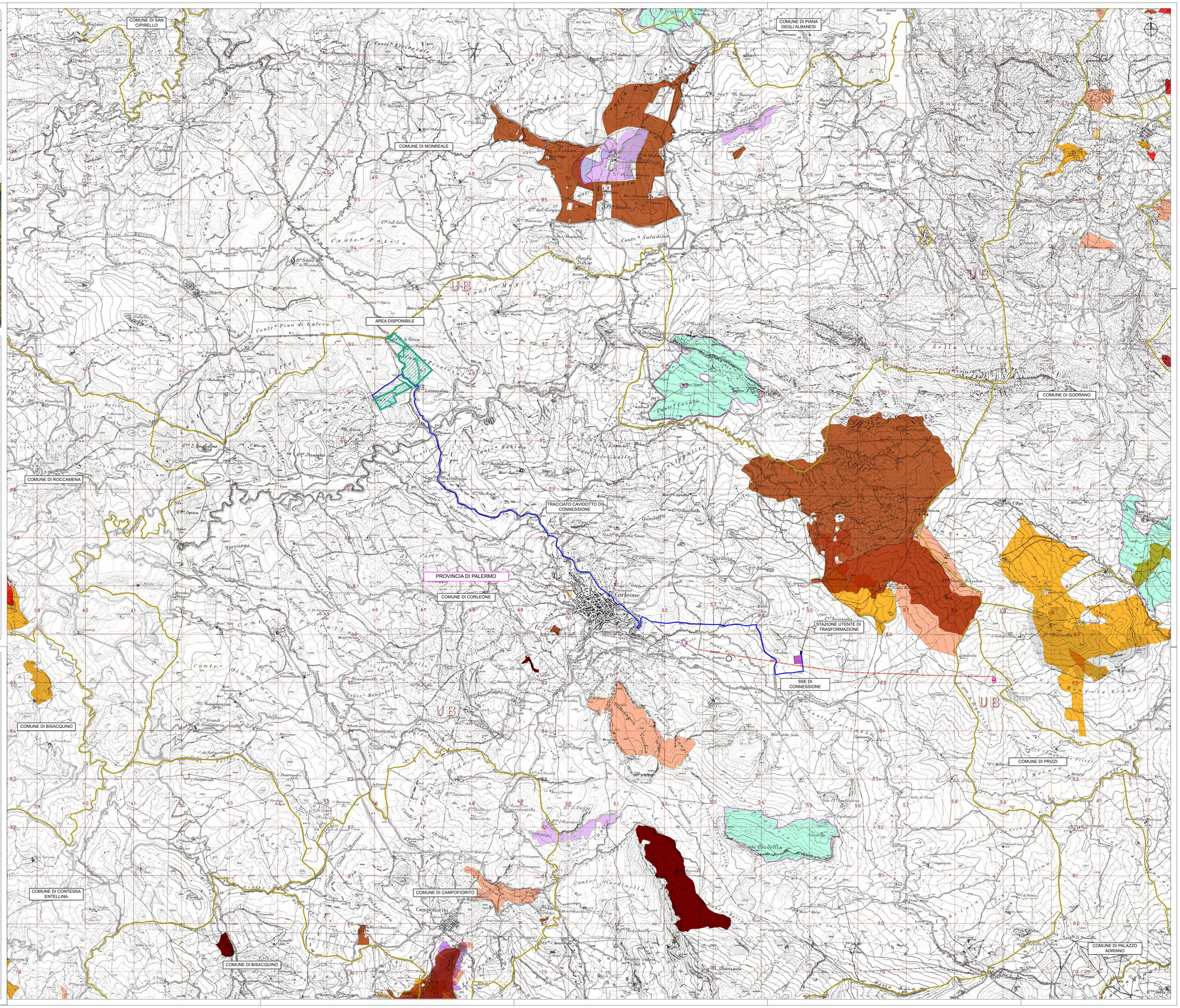

REGIONE SICILIA
PROVINCIA DI PALERMO
COMUNE DI CORLEONE

OGGETTO

PROGETTO PER LA REALIZZAZIONE DI UN IMPIANTO AGRO-FOTOVOLTAICO E DELLE OPERE E INFRASTRUTTURE CONNESSE, NEL COMUNE DI CORLEONE (PA) DELLA POTENZA IN IMMISSIONE PARI A 37,62 MW, DENOMINATO "TRENTASALME".

STUDIO DI IMPATTO AMBIENTALE

PROPONENTE

EDISON
Edison Rinnovabili S.p.A.

TITOLO

CARTA DELLE AREE PERCORSE DAL FUOCO 2012-2022

PROGETTISTA
Dott. Ing. Girolamo Gorgone
Collaboratori
Ing. Gioacchino Rusci
Ing. Giuseppina Brucato
Arch. Eugenio Azzarello
All. Arch. Flavia Termini
Ing. Francesco Lipari
Dott. Hartlana Rattamba
Dott. Agr. e For. Michele Vizzi
Dott. Martina Affronti
Dott. Valeria Croce
Dott. Irene Romano
Barbara Gorgone

CODICE ELABORATO

ERIN-CO_T_12_A_S

SCALA 1:25000

Girolamo Gorgone
05.12.2023
15:24:11
GMT+00:00

n° Rev.	DESCRIZIONE REVISIONE	DATA	ELABORATO	VERIFICATO	APPROVATO

Rif. PROGETTO

N.

NOME FILE DI STAMPA

SCALA DI STAMPA DA FILE

COPYRIGHT EDISON RINNOVABILI S.P.A. - TUTTI I DIRITTI SONO RISERVATI A NORMA DI LEGGE